

KONINKRIJK BELGIË

MINISTERIE VAN ECONOMISCHE ZAKEN



NATIONAAL INSTITUUT VOOR DE STATISTIEK

Algemene Volks- en Woningtelling

op 1 maart 1991



1993

DEEL 2B

WONINGTELLING

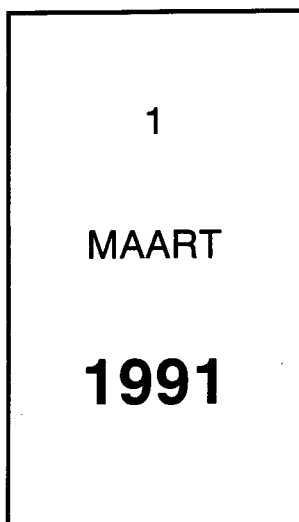
Per gemeente



NATIONAAL INSTITUUT VOOR DE STATISTIEK

KONINKRIJK BELGIE

MINISTERIE VAN ECONOMISCHE ZAKEN



WONINGTELLING

DEEL 2B - VOORNAAMSTE CIJFERS PER GEMEENTE

Verkrijgbaar bij het **NATIONAAL INSTITUUT VOOR DE STATISTIEK**

Leuvenseweg, 44 - 1000 Brussel
Rubenslei, 2 - 2018 Antwerpen
Coupure Rechts, 620 - 9000 Gent

België : 350 F
Buitenland : 440 BF

Postrekening N° 000 - 2005886 - 23 van het NIS,
Leuvenseweg, 44 - 1000 Brussel

Het reproduceren van de inhoud van deze publicatie is niet toegelaten, noch geheel, noch gedeeltelijk, noch in de oorspronkelijke, noch in bewerkte vorm, tenzij met schriftelijke machtiging vanwege het **Nationaal Instituut voor de Statistiek**.

Het gebruiken van de inhoud van deze publicatie als toelichting of bewijsvoering in een artikel, een boekbespreking of een boek is toegestaan, mits de bron duidelijk en nauwkeurig wordt vermeld.

De 15e algemene volks- en woningtelling werd gehouden op 1 maart 1991.

De officiële bevolkingscijfers van alle administratieve eenheden van het land zijn bekend en werden gepubliceerd in het Staatsblad van 15 oktober 1991.

Het Nationaal Instituut voor de Statistiek beschikt eveneens over een reeks tabellen die de voornaamste demografische kenmerken van de bevolking weergeven. De lijst kan worden bekomen op aanvraag.

Deze documentatie kan worden bekomen bij het Nationaal Instituut voor de Statistiek, Leuvenseweg 44, te 1000 Brussel alsook in zijn verschillende gewestelijke centra:

- | | |
|---------------------------------|------------------|
| - Rubenslei, 2 | - 2018 Antwerpen |
| - Coupure Rechts, 620 | - 9000 Gent |
| - Bd. de la Sauvenière, 73 - 75 | - 4000 Liège |
| - Place Albert I, 4 | - 6000 Charleroi |

INHOUDSOPGAVE

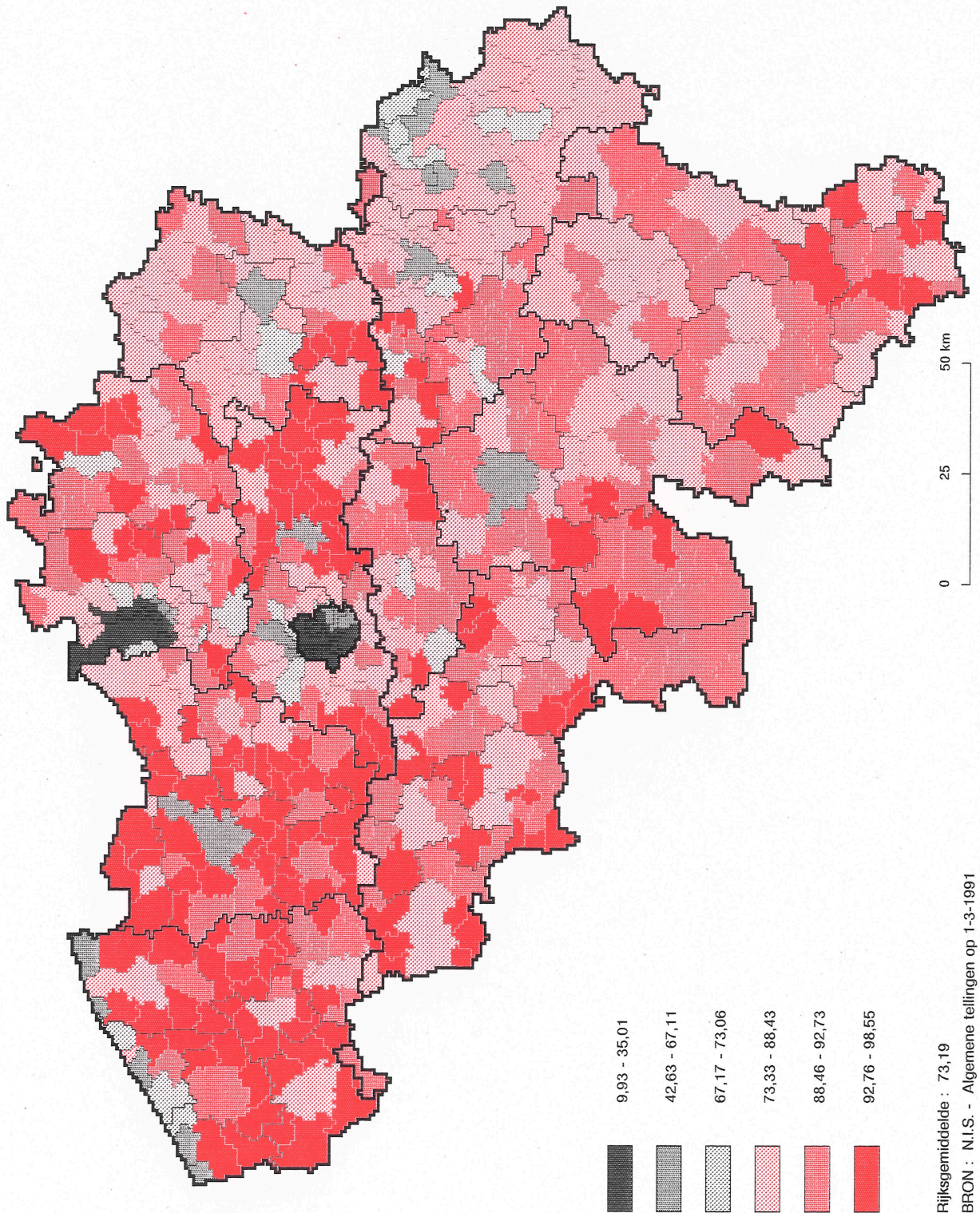
Nr van de tabel	Benaming van de tabel	Blz.
00.40	Particuliere woningen volgens de aard van de woning en het type van gebouw	
A	Aantal woningen	16
B	Aantal bewoners	28
00.41	Particuliere woningen naar bewoningstitel	
A	Aantal woningen	40
B	Aantal bewoners	52
00.42	Evolutie van de voorraad particuliere woningen van 1970 tot 1991	64
00.43	Bewoonde particuliere woningen, naar gebruikte brandstof (energie) voor de verwarming	
A	Aantal woningen	76
C	Aantal centraal verwarmde woningen	88
00.44	Combinatie van gerieflijkheden binnen de bewoonde woningen	
A	Alle woningen	100
B	Woningen gelegen in ééngezinshuizen	112
C	Woningen in appartementsgebouwen	124
00.45	Gerieflijkheden van de bewoonde particuliere woningen	136
00.46	Bouwjaar en verbouwingen van de bewoonde particuliere woningen	160
00.47	Particuliere woningen naar hun aantal in het gebouw	172
00.48	Particuliere woningen ...	
A	Per oppervlakte	184
B	Per aantal vertrekken	196
C	Per soort woonvertrek	208
00.49	Vervoermiddelen waarover het huishouden beschikt	220

CARTOGRAMMEN

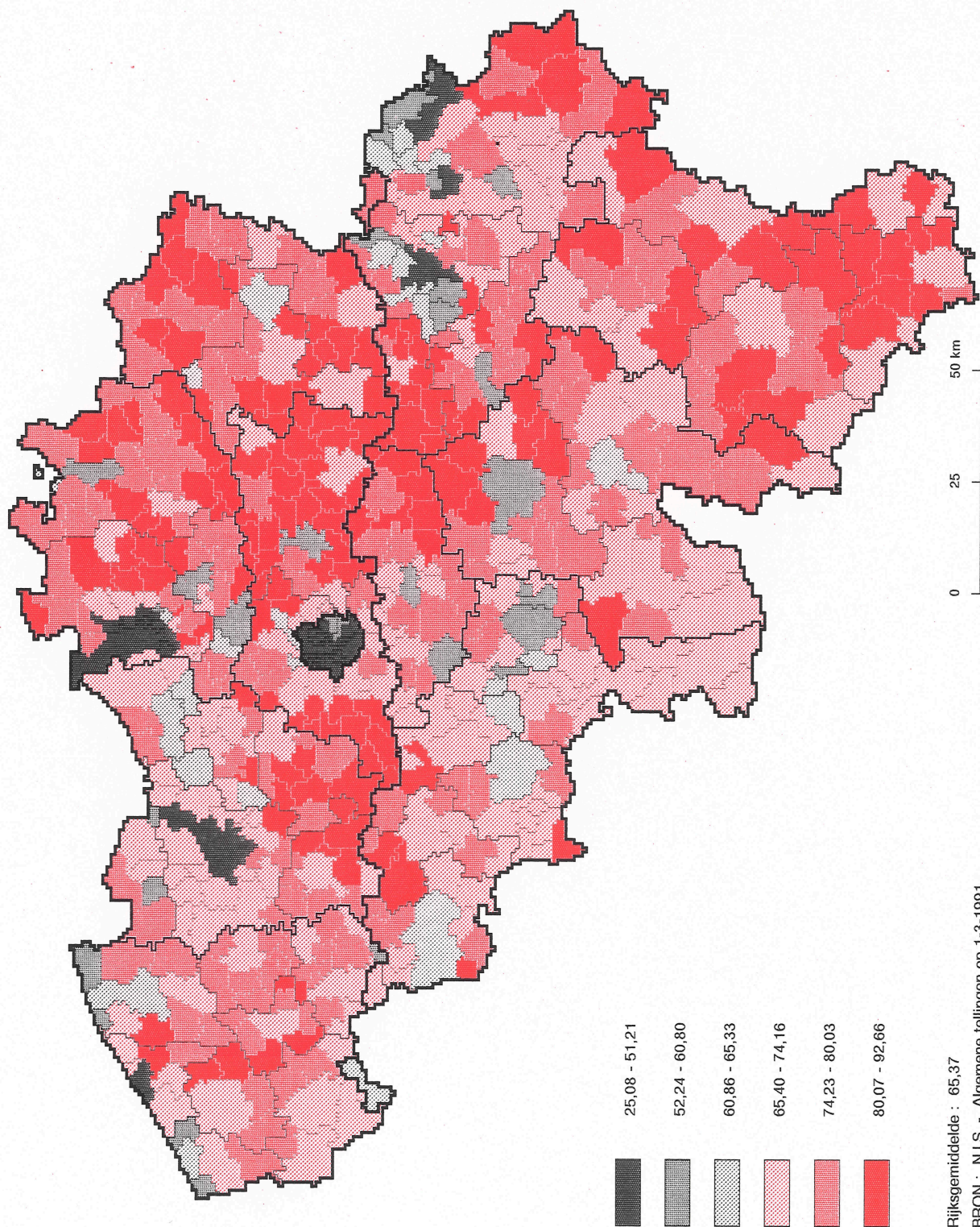
1. Bewoonde particuliere woningen gelegen in een ééngezinshuis (in percentages)	7
2. Particuliere woningen bewoond door de eigenaar (in percentages)	9
3. Bewoonde particuliere woningen met "groot comfort" (in percentages)	11
4. Evolutie van het "groot comfort" in de bewoonde particuliere woningen tussen 1981 en 1991 (in percentages)	13

Lijst van de publicaties	233
--------------------------	-----

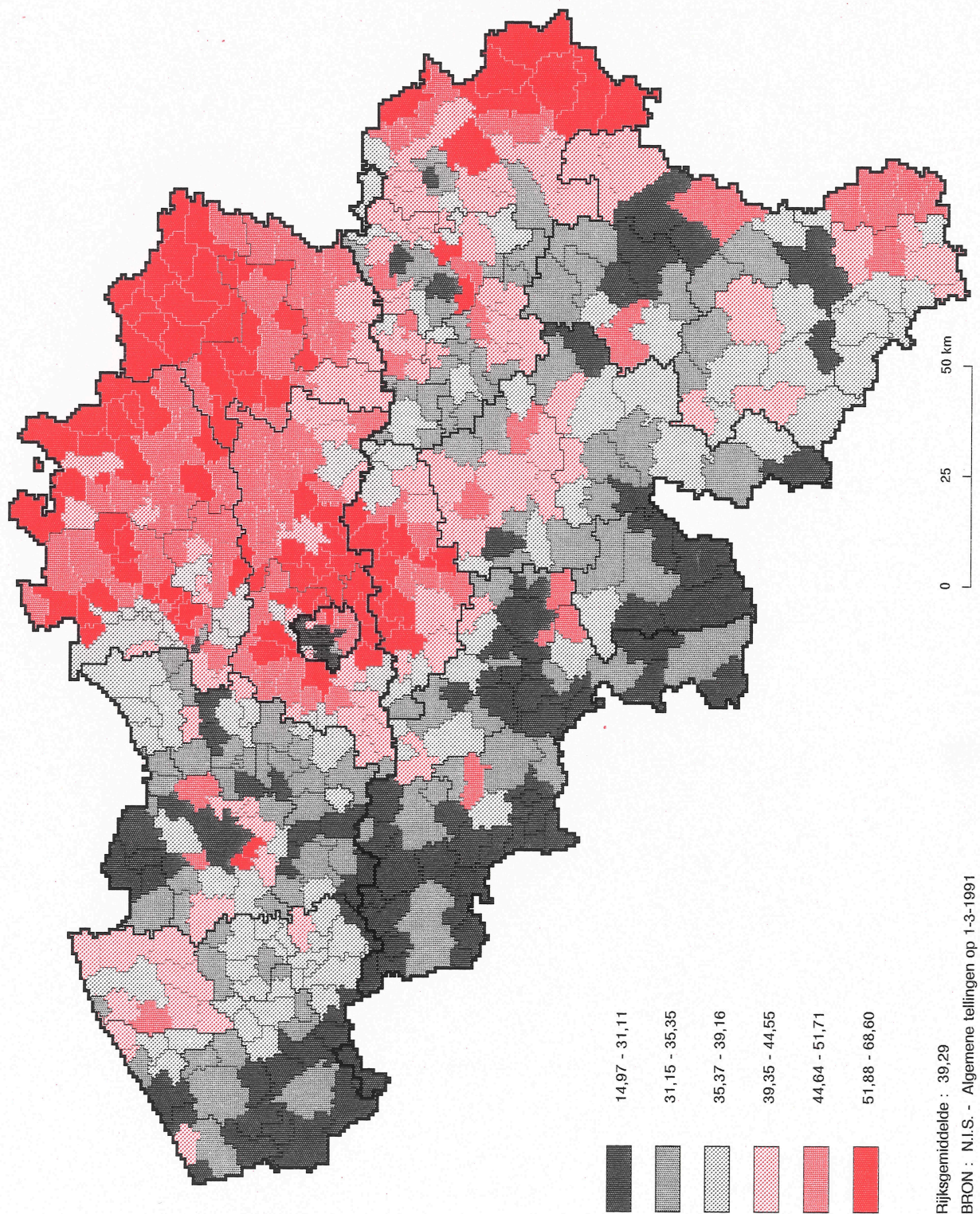
Figuur 1 – bewoonde particuliere woningen gelegen in een ééngesinshuis (in percentages)



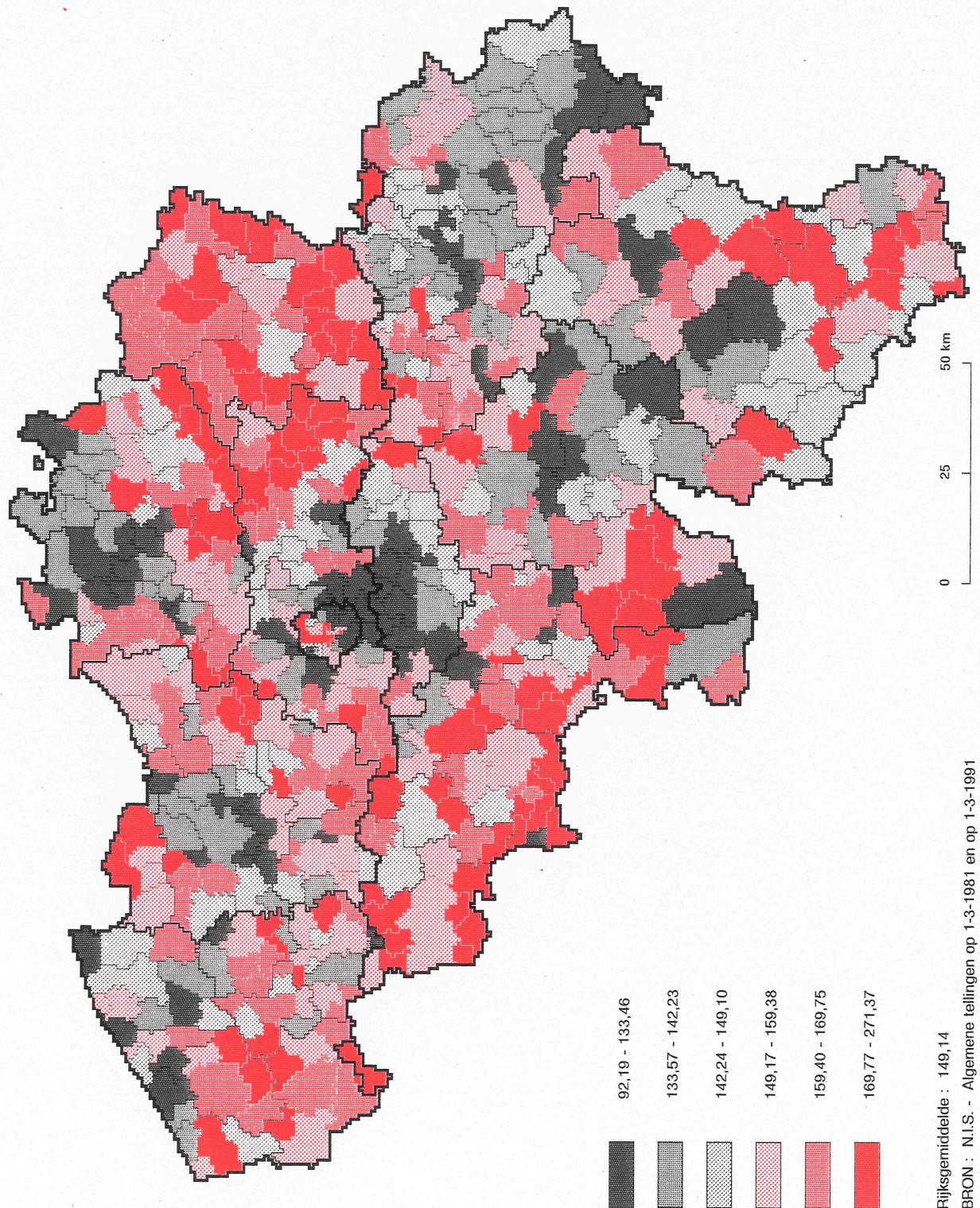
Figuur 2 – particuliere woningen bewoond door de eigenaar (in percentages)



Figuur 3 – bewoonde particuliere woningen met "groot comfort" (in percentages)



**Figuur 4 – evolutie van het "groot comfort" in de bewoonde particuliere woningen tussen 1981 en 1991
(in percentages)**



ALLE ADMINISTRATIEVE EENHEDEN

N.I.S.		TABEL OO.40 A								BLZ. 1.-			
VOLKS- EN WONING- TELLING VAN 1991		BEWOONDE PARTICULIERE WONINGEN										ARRONDISSEMENTEN	
		BEWOONDE PARTICULIERE WONINGEN IN:				AARD VAN DE WONINGEN							
WOONPLAATS		TOTAAL	WOON- GEBOUW	BOER- DERIJ (1)	ANDER GEBOUW (2)	EENGEZINSWONING			APPAR- TEMENT, STUDIO	ANDERE	NIET IN- GEVULD	BE- WOONDE MOBIELE WONING- GEN	BE- WOONDE KOLLEK- TIEVE WONING- GEN
						OPEN GE- BOUWD	HALF OPEN GEB.	A.ANEEN GE- BOUWD					
HET RIJK		3.748.164	3.598.738	44.670	104.756	1.200.925	610.624	922.952	1.001.670	11.993	201.570	3.391	5.227
BRUSSELS HOOFDSTEDELIJK GEW.		394.468	385.394	103	8.971	14.614	13.499	57.296	305.629	3.430	65.505	118	555
VLAAMS GEWEST		2.141.557	2.048.341	30.574	62.642	732.290	388.077	560.167	457.183	3.840	59.591	1.890	2.846
WAALS GEWEST		1.212.139	1.165.003	13.993	33.143	454.021	209.048	305.489	238.858	4.723	76.474	1.383	1.826
WAARVAN DUITSTALIGE GEMEENS.		25.199	23.898	572	729	13.014	1.525	2.286	8.312	62	712	13	21
PROV. ANTWERPEN		616.885	594.751	5.869	16.265	170.834	83.640	154.117	207.925	369	20.630	573	631
ARR. ANTWERPEN		372.129	361.236	1.817	9.076	60.602	39.369	99.013	172.925	220	16.009	354	354
ARR. MECHELEN		111.150	106.500	1.527	3.123	36.433	21.642	34.116	18.898	61	2.328	71	140
ARR. TURNHOUT		133.606	127.015	2.525	4.066	73.799	22.629	20.988	16.102	88	2.293	148	137
BRABANT		869.535	843.475	5.975	20.085	220.103	99.645	156.056	388.803	4.928	83.801	445	1.205
ARR. BRUSSEL-HOOFDSTAD		394.468	385.394	103	8.971	14.614	13.499	57.296	305.629	3.430	65.505	118	555
ARR. HALLE-VILVOORDE		196.452	189.498	2.502	4.452	71.732	41.239	45.309	37.702	470	7.699	71	217
ARR. LEUVEN		163.956	157.551	2.351	4.054	77.618	26.120	34.080	25.667	471	5.772	159	252
ARR. NIJVEL		114.659	111.032	1.019	2.608	56.139	18.787	19.371	19.805	557	4.825	97	181
HENEGOUWEN		475.843	458.776	4.585	12.482	153.068	91.197	160.931	68.431	2.216	35.191	441	626
ARR. AAT		28.286	26.819	719	748	14.538	4.276	6.495	2.736	241	1.204	15	35
ARR. CHARLEROI		163.690	159.149	489	4.052	41.249	35.362	55.857	30.311	911	11.539	140	170
ARR. BERGEN		89.052	86.445	519	2.088	28.001	15.907	33.103	11.553	488	13.339	54	119
ARR. MOESKROEN		26.542	25.465	214	863	4.310	4.610	14.649	2.940	33	1.105	4	44
ARR. ZINNIK		63.188	60.849	710	1.629	19.806	10.598	24.274	8.324	186	3.171	39	75
ARR. THUIN		53.132	50.741	929	1.462	23.393	11.930	12.469	5.158	182	1.856	139	67
ARR. DOORNIK		51.953	49.308	1.005	1.640	21.771	8.514	14.084	7.409	175	2.977	50	116
PROV. LUIK		390.083	375.901	3.650	10.532	127.972	58.950	88.948	113.182	1.031	22.282	332	541
ARR. HOEI		35.508	34.087	505	916	18.961	6.593	4.529	5.294	131	1.374	60	53
ARR. LUIK		236.713	230.000	690	6.023	58.425	37.161	65.804	74.661	662	17.647	204	314
ARR. VERVIERS		94.402	89.497	1.896	3.009	37.723	10.734	15.634	30.154	157	2.645	39	150
ARR. BORGWORM		23.460	22.317	559	584	12.863	4.462	2.981	3.073	81	616	29	24
LIMBURG		256.275	244.948	3.676	7.651	125.932	54.222	32.423	43.209	489	4.323	333	344
ARR. HASSELT		126.280	121.650	1.099	3.531	57.390	26.038	17.166	25.482	204	2.326	172	140
ARR. MAASEIK		66.856	63.578	1.179	2.099	43.804	8.673	5.278	8.923	178	771	78	83
ARR. TONGEREN		63.139	59.720	1.398	2.021	24.738	19.511	9.979	8.804	107	1.226	83	121
LUXEMBURG		83.221	77.396	2.605	3.220	43.601	15.262	13.051	11.074	233	2.562	109	148
ARR. AARLEN		18.277	17.464	217	596	6.984	4.402	3.607	3.267	17	728	21	25
ARR. BASTENAKEN		13.091	11.634	873	584	8.263	1.717	1.273	1.811	27	304	3	23
ARR. MARCHE-EN-FAMENNE		16.210	15.043	471	696	10.024	2.548	1.554	2.033	51	675	49	33
ARR. NEUFCHATEAU		19.063	17.537	734	792	11.255	3.164	2.328	2.243	73	413	19	43
ARR. VIRTON		16.580	15.718	310	552	7.075	3.431	4.289	1.720	65	442	17	24
PROV. NAMEN		148.333	141.898	2.134	4.301	73.241	24.852	23.188	26.366	686	11.614	404	330
ARR. DINANT		33.212	31.106	783	1.323	18.466	5.186	4.798	4.484	278	2.174	118	77
ARR. NAMEN		94.289	91.108	826	2.355	44.166	15.765	13.984	20.113	261	7.693	207	221
ARR. PHILIPPEVILLE		20.832	19.684	525	623	10.609	3.901	4.406	1.769	147	1.747	79	32
PROV. OOST-VLAANDEREN		498.127	476.438	6.887	14.802	160.339	107.789	155.856	73.183	960	11.305	481	670
ARR. AALST		96.241	92.239	1.130	2.872	26.374	26.813	34.192	8.711	151	1.191	20	111
ARR. DENDERMONDE		66.640	63.920	764	1.956	20.956	17.875	21.324	6.420	65	939	46	77
ARR. EEKLO		29.108	27.498	685	925	12.675	6.328	7.298	2.731	76	402	13	41
ARR. GENT		186.707	178.872	2.270	5.565	60.067	30.523	55.879	39.730	508	6.959	298	274
ARR. OUDENAARDE		40.826	38.416	1.120	1.290	18.125	8.408	11.111	3.093	89	732	5	73
ARR. SINT-NIKLAAS		78.605	75.493	918	2.194	22.142	17.842	26.052	12.498	71	1.082	99	94
PROV. WEST-VLAANDEREN		409.862	385.155	9.289	15.418	125.835	75.067	138.382	69.497	1.081	9.862	273	732
ARR. BRUGGE		99.220	94.017	1.611	3.592	30.777	15.779	31.383	20.976	305	3.370	97	194
ARR. DIKSMUIDE		16.680	14.952	989	739	8.944	3.379	3.547	769	41	182	8	33
ARR. IEPER		37.182	33.784	1.836	1.562	13.290	6.928	14.111	2.724	129	569	7	67
ARR. KORTRIJK		100.798	96.066	1.232	3.500	25.401	22.499	41.184	11.550	164	2.168	15	158
ARR. OOSTENDE		56.013	53.407	644	1.962	11.483	6.487	15.862	21.937	244	2.143	100	102
ARR. ROESELARE		49.285	46.254	1.192	1.839	15.382	10.691	18.773	4.352	87	643	6	75
ARR. TIELT		30.140	27.688	1.270	1.182	13.881	6.561	8.063	1.594	41	212	4	57
ARR. VEURNE		20.544	18.987	515	1.042	6.677	2.743	5.459	5.595	70	575	36	46

(1) EEN GEBOUW WAARVAN EEN GEDEELTE BESTEMD IS VOOR LANDBOUW- OF TUINBOUWDOELEINDEN.

(2) EEN GEBOUW HOOFDZAKELIJK BESTEMD VOOR HANDELS-, NIJVERHEIDS-, ADMINISTRATIEVE OF ANDERE DOELEINDEN.

WOONPLAATS	BEWOONDE PARTICULIERE WONINGEN IN:				AARD VAN DE WONINGEN					NIET IN-GEVULD	BE-WOONDE MOBIELE WONINGEN	BE-WOONDE KOLLEKTIEVE WONINGEN
	TOTAAL	WOON-GEBOUW	BOER-DE RIJ (1)	ANDER GEBOUW (2)	EENGEZINSWONING			APPAR-TEMENT, STUDIO	ANDERE			
					OPEN GE-BOUWD	HALF OPEN GEB.	AANEEN GE-BOUWD					
HET RIJK	3.748.164	3.598.738	44.670	104.756	1.200.925	610.624	922.952	1.001.670	11.993	201.570	3.391	5.227
PROV. ANTWERPEN	616.885	594.751	5.869	16.265	170.834	83.640	154.117	207.925	369	20.630	573	631
ARR. ANTWERPEN	372.129	361.236	1.817	9.076	60.602	39.369	99.013	172.925	220	16.009	354	354
AARTSELAAR	4.783	4.656	28	99	1.137	884	1.574	1.188	-	71	-	3
ANTWERPEN	207.730	202.478	101	5.151	6.553	7.607	56.039	137.409	122	12.165	255	156
BOECHOUT	3.787	3.575	125	87	1.086	920	839	940	2	43	1	10
BOOM	5.964	5.775	4	185	240	532	3.303	1.887	2	94	2	7
BORSBEEK	3.848	3.776	19	53	279	423	1.043	2.100	3	75	-	6
BRASSCHAAT	12.622	12.359	9	254	3.973	3.282	2.202	3.157	8	723	4	13
BRECHT	7.080	6.649	255	176	4.712	1.368	531	466	3	133	10	8
EDEGEM	8.998	8.867	10	121	918	1.817	2.752	3.504	7	148	-	4
ESSEN	4.818	4.560	135	123	2.735	955	649	477	2	111	2	6
HEMIKSEM	3.702	3.594	5	103	278	538	2.036	849	1	85	-	2
HOVE	2.659	2.602	12	45	1.007	619	696	331	6	52	-	2
KALMTHOUT	5.433	5.119	134	180	3.386	1.050	300	697	-	100	1	9
KAPellen	8.574	8.336	30	208	3.362	1.680	2.021	1.504	7	276	1	20
KONTICH	6.402	6.148	76	178	1.710	1.629	1.985	1.074	4	120	3	5
LINT	2.298	2.235	16	47	599	772	467	459	1	16	1	3
MALLE	4.035	3.790	86	159	2.345	717	363	607	3	84	4	15
MORTSEL	10.345	10.067	6	272	442	1.815	3.665	4.413	10	292	13	9
NIEL	3.172	3.089	2	81	164	325	2.186	496	1	47	1	3
RANST	5.508	5.244	140	124	2.863	1.578	561	503	3	85	12	7
RUMST	4.985	4.817	61	107	1.333	1.257	1.937	456	2	56	1	7
SCHELLE	2.663	2.577	17	69	356	520	1.380	406	1	52	1	3
SCHILDE	6.700	6.534	17	149	4.664	1.073	430	522	11	181	7	4
SCHOTEN	11.751	11.483	5	263	2.744	1.606	4.152	3.241	8	297	8	17
STABROEK	5.713	5.568	41	104	1.201	1.203	2.038	1.269	2	102	-	2
WIJNEGEM	3.082	2.980	8	94	513	666	1.130	772	1	83	3	7
WOMMELGEM	3.987	3.849	32	106	1.067	1.076	769	1.074	1	79	9	4
WUUSTWEZEL	5.062	4.605	307	150	2.969	1.093	571	426	3	121	3	4
ZANDHOVEN	3.697	3.510	82	105	2.765	496	208	226	2	40	1	6
ZOERSEL	5.757	5.582	41	134	4.545	595	246	370	1	123	-	8
ZWIJNDRECHT	6.974	6.812	13	149	656	1.273	2.940	2.102	3	155	11	4
ARR. MECHELEN	111.150	106.500	1.527	3.123	36.433	21.642	34.116	18.898	61	2.328	71	140
BERLAAR	3.506	3.340	69	97	1.527	1.089	666	224	-	54	1	6
BONHEIDEN	4.528	4.376	61	91	3.044	784	442	257	1	46	4	18
BORNEM	6.880	6.615	69	196	2.401	1.779	2.089	609	2	64	2	6
DUFFEL	5.457	5.224	89	144	1.585	1.127	1.810	932	3	80	1	6
HEIST-OP-DEN-BERG	12.932	12.361	241	330	7.713	2.382	1.282	1.545	10	147	12	12
LIER	12.044	11.475	147	422	2.131	1.585	5.510	2.812	6	309	1	17
MECHELEN	29.992	28.959	153	880	3.785	3.920	13.272	9.000	15	892	24	38
NIJLEN	6.904	6.682	74	148	3.419	2.216	758	511	-	103	3	9
PUTTE	5.547	5.216	160	171	3.362	1.178	552	443	12	215	11	5
PUURS	5.322	5.058	92	172	1.848	1.493	1.688	291	2	125	2	5
SINT-AMANDS	2.482	2.361	58	63	889	704	778	110	1	21	3	4
SINT-KATELIJNE-WAVER	6.471	6.065	262	144	3.129	1.694	1.155	487	6	107	3	8
WILLEBROEK	9.085	8.768	52	265	1.600	1.691	4.114	1.677	3	165	4	6
ARR. TURNHOUT	133.606	127.015	2.525	4.066	73.799	22.629	20.988	16.102	88	2.293	148	137
ARENDONK	3.775	3.593	59	123	1.907	1.001	648	219	-	68	1	5
BAARLE-HERTOG	765	674	41	50	359	186	143	77	-	33	-	-
BALEN	6.886	6.406	101	179	4.801	946	392	545	2	62	6	3
BEERSE	4.651	4.464	49	138	2.918	748	544	439	2	69	1	6
DESSEL	2.871	2.766	35	70	2.194	348	180	149	-	42	2	1
GEEL	11.134	10.507	239	388	5.455	2.053	1.478	2.143	5	429	8	16
GROBBENDONK	3.418	3.296	38	84	2.381	563	246	228	-	43	32	4
HERENTALS	8.865	8.446	82	337	3.071	1.668	2.717	1.400	9	142	4	13
HERENTHOUT	2.729	2.579	64	86	1.186	860	501	180	2	34	3	1
HERSELT	4.702	4.464	121	117	3.474	550	330	345	3	55	5	3
HOOGSTRATEN	5.107	4.572	344	191	3.293	787	553	465	9	78	-	5
HULSHOUT	2.802	2.695	28	79	1.925	491	197	187	2	30	16	-
KASTERLEE	5.313	5.010	150	153	3.655	775	380	500	3	82	1	6
LAAKDAL	4.910	4.694	95	121	3.457	651	447	352	3	56	6	4
LILLE	4.509	4.332	75	102	3.414	490	330	274	1	41	7	4
MEERHOUT	3.165	3.014	71	80	2.101	451	381	230	2	53	1	2

(1) EEN GEBOUW WAARVAN EEN GEDEELTE BESTEMD IS VOOR LANDBOUW- OF TUINBOUWDOELEINDEN.

(2) EEN GEBOUW HOOFDZAKELIJK BESTEMD VOOR HANDELS-, NIJVERHEIDS-, ADMINISTRATIEVE OF ANDERE DOELEINDEN.

N.I.S.		TABEL OO. 40 A				BLZ. 2.-			ALLE ADMINISTRATIEVE EENHEDEN				
VOLKS- EN WONING-TELLING VAN 1991		BEWOONDE PARTICULIERE WONINGEN											
		BEWOONDE PARTICULIERE WONINGEN IN:				AARD VAN DE WONINGEN							
WOONPLAATS	TOTAAL	WOON- GEBOUW	BOER- DERIJ (1)	ANDER GEBOUW (2)	EENGEZINSWONING			APPAR- TEMENT, STUDIO	ANDERE	NIET IN- GEVULD	BE- WOONDE MOBIELE WONIN- GEN	BE- WOONDE KOLLEK- TIEVE WONIN- GEN	
					OPEN GE- BOUWD	HALF OPEN GEB.	AANEEN GE- BOUWD						
MERKSPAS	2.220	2.012	146	62	1.382	425	170	243	-	30	5	4	
MOL	10.927	10.523	41	363	5.723	2.285	1.447	1.462	10	342	6	15	
OLEN	3.572	3.434	34	104	2.134	595	564	278	1	46	4	3	
OUD-TURNHOUT	3.840	3.675	75	90	2.066	887	654	231	2	60	11	3	
RAVELS	3.932	3.615	184	133	2.708	616	351	244	13	37	-	6	
RETIE	3.027	2.860	82	85	2.313	350	209	155	-	23	-	1	
RIJKEVORSEL	3.273	3.056	136	81	1.873	663	474	263	-	22	4	2	
TURNHOUT	14.881	14.261	91	529	2.004	2.010	6.504	4.356	7	283	1	19	
VORSELAAR	2.436	2.335	48	53	1.725	353	160	195	3	40	11	3	
VOSSelaar	3.088	3.014	9	65	1.834	714	260	279	1	16	-	3	
WESTERLO	7.008	6.718	87	203	4.446	1.163	728	663	8	77	13	5	
BRABANT	869.535	843.475	5.975	20.085	220.103	99.645	156.056	388.803	4.928	83.801	445	1.205	
ARR. BRUSSEL-HOOFDSTAD	394.468	385.394	103	8.971	14.614	13.499	57.296	305.629	3.430	65.505	118	555	
ANDERLECHT	37.279	36.332	37	910	1.343	1.183	6.063	28.362	328	3.865	17	25	
OUDEGEM	12.477	12.253	1	223	831	1.180	3.307	7.099	60	1.309	1	16	
SINT-AGATHA-BERCHEM	7.053	6.957	1	95	288	454	1.712	4.556	43	1.149	4	12	
BRUSSEL	51.200	49.164	12	2.024	1.824	975	6.451	41.402	548	15.848	29	74	
ETTERBEEK	17.394	16.971	2	421	357	147	2.256	14.527	107	3.113	9	36	
EVERE	13.126	12.956	2	168	331	450	2.125	10.111	109	1.040	8	6	
VORST	19.394	19.079	5	310	435	398	2.229	16.201	131	1.494	3	25	
GANSHOREN	9.373	9.265	2	106	178	305	1.307	7.544	39	706	-	18	
ELSENE	34.706	33.760	2	944	703	208	3.398	30.338	59	8.059	1	55	
JETTE	16.653	16.380	4	269	421	204	2.755	13.202	71	1.127	3	28	
KOEKELBERG	6.478	6.370	-	108	128	26	738	5.520	66	996	2	7	
SINT-JANS-MOLENBEEK	26.981	26.461	5	515	707	227	2.685	22.918	444	4.038	15	15	
SINT-GILLIS	17.858	17.348	3	507	265	64	1.436	16.002	91	2.610	3	29	
SINT-JOOST-TEN-NODE	7.440	7.202	4	234	240	37	720	6.307	136	2.033	1	14	
SCHAARBEEK	40.939	40.004	13	922	1.140	419	5.658	32.909	813	6.043	9	57	
UKKEL	30.023	29.457	5	561	2.611	2.492	5.099	19.623	198	5.310	3	69	
WATERMAAL-BOSVOORDE	10.643	10.459	1	183	733	1.493	2.737	5.615	65	1.093	-	12	
SINT-LAMBRECHTS-WOLUWE	20.856	20.597	2	257	626	1.230	3.791	15.173	36	3.488	2	24	
SINT-PIETERS-WOLUWE	14.595	14.379	2	214	1.453	2.007	2.829	8.220	86	2.184	8	33	
ARR. HALLE-VILVOORDE	196.452	189.498	2.502	4.452	71.732	41.239	45.309	37.702	470	7.699	71	217	
AFFLIGEM	4.055	3.915	35	105	1.648	1.519	652	223	13	51	1	4	
ASSE	10.272	9.881	143	248	3.163	1.927	2.073	3.096	13	272	3	11	
BEERSEL	8.098	7.828	77	193	3.494	1.616	2.082	902	4	209	-	9	
BEVER	658	579	67	12	495	71	54	31	7	22	3	-	
DILBEEK	13.082	12.701	129	252	4.745	2.914	2.201	3.169	53	902	1	18	
DROGENBOS	1.911	1.878	2	31	128	229	671	881	2	95	-	4	
GALMAARDEN	2.654	2.517	71	66	1.514	671	359	109	1	14	-	2	
GOOIK	2.755	2.560	135	60	1.659	588	331	165	12	40	1	2	
GRIMBERGEN	12.273	11.967	86	220	3.318	2.291	2.602	4.025	37	456	5	14	
HALLE	12.965	12.532	83	350	2.483	2.714	5.289	2.437	42	255	4	13	
HERNE	2.142	1.928	151	63	1.343	395	280	122	2	26	-	2	
HOEILAART	3.411	3.321	22	68	2.055	469	383	494	10	309	-	5	
KAMPENHOUT	3.500	3.286	137	77	2.591	484	150	268	7	102	9	5	
KAPELLE-OP-DEN-BOS	2.990	2.871	39	80	1.128	779	746	332	5	37	-	2	
KRAAINEM	4.171	4.119	1	51	1.046	1.125	869	1.128	3	476	-	4	
LENNIK	2.899	2.709	101	89	1.811	455	293	339	1	38	-	4	
LIEDEKERKE	4.236	4.109	6	121	846	1.114	1.843	428	5	114	3	4	
LINKEBEEK	1.693	1.647	3	43	539	389	357	404	4	123	-	3	
LONDERZEEL	6.152	5.840	127	185	2.915	1.678	882	671	6	85	4	4	
MACHELEN	4.443	4.318	7	118	545	895	2.009	990	4	111	3	2	
MEISE	5.812	5.576	124	112	2.935	1.449	709	713	6	107	3	12	
MERCHTEM	4.577	4.291	162	124	1.899	1.025	1.115	529	9	51	-	4	
OPWIJK	4.010	3.843	65	102	1.644	1.291	681	389	5	68	1	6	
OVERIJSE	7.667	7.433	81	153	5.361	808	634	822	42	794	5	15	
PEPINGEN	1.281	1.118	127	36	861	202	114	104	-	13	2	3	
ROOSDAAL	3.472	3.311	74	87	1.917	946	371	238	-	31	2	6	
SINT-GENESIUS-RODE	6.184	6.048	13	123	3.124	1.130	963	953	14	447	-	11	
SINT-PIETERS-LEEUV	10.954	10.569	172	213	2.555	1.820	3.611	2.905	63	206	10	8	
STEENOKKERZEEL	3.628	3.497	45	86	2.017	826	493	286	6	54	-	5	
TERNAT	4.812	4.633	50	129	2.026	1.592	749	438	7	88	2	4	
VILVOORDE	13.439	13.072	20	347	1.017	1.878	6.341	4.160	43	811	1	5	

(1) EEN GEBOUW WAARVAN EEN GEDEELTE BESTEMD IS VOOR LANDBOUW- OF TUINBOUWDOELEINDEN.

(2) EEN GEBOUW HOOFDZAKELIJK BESTEMD VOOR HANDELS-, NIJVERHEIDS-, ADMINISTRATIEVE OF ANDERE DOELEINDEN.

WOONPLAATS	BEWOONDE PARTICULIERE WONINGEN									ALLE ADMINISTRATIEVE EENHEDEN		
	BEWOONDE PARTICULIERE WONINGEN IN:				AARD VAN DE WONINGEN					NIET IN-GEVULD	BE-WOONDE MOBIELE WONINGEN	BE-WOONDE KOLLEKTIEVE WONINGEN
	TOTAAL	WOON-GEBOUW	BOER-DERIJ (1)	ANDER GEBOUW (2)	EENGEZINSWONING			APPAR-TEMENT, STUDIO	ANDERE			
				OPEN GE-BOUWD	HALF OPEN GEB.	AANEEN GE-BOUWD						
WEMMEL	5.292	5.164	17	111	1.302	752	1.326	1.900	12	119	1	10
WEZEMBEEK-OPPEM	4.436	4.389	1	46	1.541	1.245	654	988	8	270	-	7
ZAVENTEM	9.591	9.349	41	201	2.362	2.029	2.662	2.527	11	806	4	8
ZEMST	6.937	6.699	88	150	3.705	1.923	760	536	13	97	3	1
ARR. LEUVEN	163.956	157.551	2.351	4.054	77.618	26.120	34.080	25.667	471	5.772	159	252
AARSCHOT	10.119	9.695	78	346	5.414	1.411	1.968	1.286	40	246	31	21
BEGIJNENDIJK	2.978	2.884	34	60	2.447	213	103	211	4	9	10	1
BEKKEVOORT	1.918	1.760	105	53	1.537	222	54	99	6	14	4	1
BERTEM	2.939	2.830	57	52	1.660	747	363	163	6	47	1	2
BIERBEEK	2.799	2.654	93	52	1.933	548	161	143	14	49	-	7
BOORTMEERBEEK	3.801	3.677	25	99	2.706	663	206	223	3	79	5	3
BOUTERSEM	2.309	2.178	84	47	1.499	577	158	66	9	9	2	4
DIEST	8.431	8.041	85	305	3.558	1.219	2.087	1.533	34	211	17	15
GEETBETS	2.031	1.901	67	63	1.497	307	97	116	14	27	1	1
GLABBEEK	1.715	1.584	85	46	1.389	214	58	49	5	9	2	-
HAACHT	4.400	4.235	62	103	2.865	794	464	272	5	89	3	7
HERENT	6.155	5.978	53	124	3.052	1.372	1.077	640	14	97	2	8
HOEGAARDEN	2.169	2.052	79	38	812	501	688	166	2	33	-	3
HOLSBEEK	2.684	2.549	82	53	2.023	409	146	95	11	44	1	2
HULDENBERG	2.836	2.723	67	46	2.188	345	140	148	15	40	6	5
KEERBERGEN	3.772	3.645	24	103	2.966	291	195	314	6	41	-	1
KORTENAKEN	2.578	2.349	169	60	2.054	332	93	96	3	6	2	1
KORTENBERG	5.704	5.507	95	102	2.674	1.245	853	917	15	374	1	1
LANDEN	5.392	5.170	116	106	1.544	1.369	1.842	626	11	67	1	3
LEUVEN	36.618	35.526	78	1.014	4.995	5.228	13.088	13.184	123	2.954	18	114
LINTER	2.350	2.198	106	46	1.424	571	268	80	7	16	2	1
LUBBEEK	4.242	4.068	98	76	3.035	707	232	265	3	23	2	5
OD-HEVERLEE	3.257	3.170	27	60	2.083	741	251	168	14	70	20	7
ROTSELAAR	4.631	4.463	68	100	3.378	714	323	199	17	41	10	3
SCHERPENHEUVEL-ZICHEM	7.926	7.702	48	176	4.878	1.254	1.229	547	18	64	4	11
TERVUREN	6.518	6.353	43	122	3.031	1.065	1.377	1.027	18	614	-	6
TIELT-WINGE	3.357	3.176	102	79	2.613	397	146	194	7	32	4	2
TIENEN	13.450	12.848	222	380	3.323	1.907	5.815	2.366	39	390	4	10
TREMELO	4.104	3.982	31	91	3.377	242	135	346	4	46	3	3
ZOUTLEEUW	2.773	2.653	68	52	1.663	515	463	128	4	31	3	4
ARR. NIJVEL	114.659	111.032	1.019	2.608	56.139	18.787	19.371	19.805	557	4.825	97	181
BEVEKOM	1.985	1.902	52	31	1.435	272	92	179	7	53	7	1
EIGENBRAKEL	11.667	11.379	48	240	4.266	2.088	3.380	1.912	21	204	1	16
KASTEELBRAKEL	2.942	2.865	20	57	1.648	629	424	222	19	64	2	2
CHASTRE	1.851	1.786	36	29	1.170	295	183	192	11	44	4	2
CHAUMONT-GISTOUX	2.857	2.761	53	43	2.186	228	103	327	13	126	5	6
COURT-SAINT-ETIENNE	2.813	2.728	11	74	1.442	659	317	376	19	99	5	4
GENEPIEN	4.584	4.389	78	117	2.478	759	799	508	40	239	5	2
GRAVEN	3.616	3.511	35	70	2.546	470	182	412	6	114	6	9
HELECINE	1.108	1.077	15	16	579	209	174	143	3	27	1	1
INCOURT	1.225	1.154	46	25	919	161	50	90	5	44	1	3
ITTER	1.893	1.816	37	40	1.047	381	317	123	25	43	-	5
GELDENAKEN	3.627	3.436	84	107	1.911	381	789	493	53	172	-	8
TERHULPEN	2.444	2.370	3	71	1.150	455	391	427	21	168	2	8
LASNE	4.233	4.095	30	108	3.139	434	154	486	20	189	-	8
MONT-SAINT-GUIBERT	1.721	1.677	10	34	950	335	182	244	10	75	2	3
NIJVEL	9.009	8.693	66	250	2.231	1.255	2.539	2.945	39	594	-	8
ORP-JAUCHE	2.381	2.250	73	58	1.469	402	309	197	4	66	2	4
OTTIGNIES-LOUVAIN-LA-NVE	8.050	7.919	15	116	2.791	1.735	1.119	2.357	48	539	9	20
PERWIJS	2.155	2.034	53	68	1.326	358	304	153	14	43	3	3
RAMILLIES	1.608	1.531	55	22	1.295	185	52	74	2	36	17	1
REBECC	3.319	3.214	42	63	1.279	763	1.077	190	10	88	2	4
RIXENSART	7.585	7.391	6	188	4.579	998	501	1.481	26	389	4	20
TUBEKE	7.337	7.105	35	197	1.737	1.763	2.522	1.239	76	213	8	5
VILLERS-LA-VILLE	2.960	2.856	40	64	1.678	624	382	254	22	82	2	3
WALHAIN	1.630	1.551	48	31	1.093	246	104	187	-	28	2	3
WATERLOO	9.500	9.317	7	176	5.074	1.260	1.354	1.789	23	731	1	19
WAVER	10.559	10.225	21	313	4.721	1.442	1.571	2.805	20	355	6	13

(1) EEN GEBOUW WAARVAN EEN GEDEELTE BESTEMD IS VOOR LANDBOUW- OF TUINBOUWDOELEINDEN.

(2) EEN GEBOUW HOOFDZAKELIJK BESTEMD VOOR HANDELS-, NIJVERHEIDS-, ADMINISTRATIEVE OF ANDERE DOELEINDEN.

WOONPLAATS	BEWOONDE PARTICULIERE WONINGEN									ALLE ADMINISTRATIEVE EENHEDEN		
	BEWOONDE PARTICULIERE WONINGEN IN:				AARD VAN DE WONINGEN					NIET IN-GEVULD	BE-WOONDE MOBIELE WONINGEN	BE-WOONDE KOLLEKTIEVE WONINGEN
	TOTAAL	WOON-GEBOUW	BOER-DERIJ (1)	ANDER GEBOUW (2)	EENGEZINSWONING			APPARTEMENT, STUDIO	ANDERE			
				OPEN GE-BOUWD	HALF OPEN GEB.	AAENEEN GE-BOUWD						
HENEGOUWEN	475.843	458.776	4.585	12.482	153.068	91.197	160.931	68.431	2.216	35.191	441	626
ARR. AAT	28.286	26.819	719	748	14.538	4.276	6.495	2.736	241	1.204	15	35
AAT	9.131	8.646	194	291	4.396	1.120	2.205	1.290	120	462	2	12
BELOEIL	4.889	4.684	74	131	2.002	787	1.714	340	46	260	2	6
BERNISSART	4.022	3.899	24	99	1.565	901	1.213	307	36	157	7	5
BRUGELETTE	1.150	1.092	33	25	599	225	233	91	2	73	1	2
CHIEVRES	2.111	1.987	75	49	1.144	372	390	187	18	76	2	2
ELZELE	1.959	1.855	65	39	1.412	215	151	176	5	70	-	1
VLOESBERG	1.101	1.003	48	50	740	140	134	85	2	40	-	5
FRANES-LEZ-ANVAING	3.923	3.653	206	64	2.680	516	455	260	12	66	1	2
ARR. CHARLEROI	163.690	159.149	489	4.052	41.249	35.362	55.857	30.311	911	11.539	140	170
AISEAU-PRESLES	3.886	3.814	9	63	1.354	1.105	1.005	404	18	92	2	3
CHAPELLE-LEZ-HERLAIMONT	5.262	5.141	18	103	1.203	1.402	1.906	734	17	197	1	2
CHARLEROI	81.044	78.717	43	2.284	15.725	15.472	28.941	20.482	424	8.691	107	75
CHATELET	14.855	14.477	16	362	2.546	3.178	6.739	2.343	49	524	6	18
COURCELLES	11.189	10.902	44	243	3.432	3.161	3.530	974	92	423	3	9
FARCIENNES	4.177	4.074	3	100	913	1.265	1.336	623	40	147	3	4
FLEURUS	8.439	8.162	45	232	2.436	2.294	2.733	915	61	349	3	7
FONTAINE-L'EVEQUE	6.556	6.385	20	151	1.947	1.669	1.885	1.003	52	212	-	14
GERPINNES	4.086	3.966	44	76	2.614	702	447	317	6	100	1	8
LES BONS VILLERS	2.874	2.751	69	54	1.390	693	587	189	15	55	2	8
MANAGE	8.101	7.912	15	174	1.941	1.574	3.475	1.051	60	333	2	6
MONTIGNIES-LE-TILLEUL	3.901	3.827	8	66	2.009	837	519	519	17	155	5	6
PONT-A-CELLES	5.638	5.473	83	82	2.151	1.249	1.838	381	19	151	3	8
SENEFFE	3.682	3.548	72	62	1.588	761	916	376	41	110	2	2
ARR. BERGEN	89.052	86.445	519	2.088	28.001	15.907	33.103	11.553	488	13.339	54	119
BOUSSU	7.754	7.549	19	186	1.624	1.411	3.889	777	53	159	1	11
COLFONTAINE	8.006	7.866	12	128	1.898	1.526	3.979	558	45	358	3	4
DOUR	4.453	4.332	28	93	1.397	1.039	1.661	350	6	2.734	16	6
FRAMERIES	8.393	8.215	19	159	1.860	1.393	4.365	735	40	383	8	6
HENSIES	2.483	2.419	21	43	872	603	832	166	10	43	2	1
HONNELLES	1.854	1.773	46	35	1.304	285	170	93	2	42	5	4
JURBEKE	2.977	2.845	78	54	2.258	361	148	183	27	116	4	5
LENS	1.366	1.269	72	25	805	195	266	92	8	34	1	-
BERGEN	33.806	32.812	108	886	9.501	5.633	11.356	7.148	168	5.777	5	50
QUAREGNON	6.944	6.794	2	148	1.603	1.296	3.655	372	18	610	-	4
QUEVY	2.579	2.441	69	69	1.419	497	452	192	19	223	1	5
QUIEVRAIN	2.537	2.419	20	98	768	350	1.185	177	57	70	1	5
SAINT-GHISLAIN	5.900	5.711	25	164	2.692	1.318	1.145	710	35	2.790	7	18
ARR. MDESKROEN	26.542	25.465	214	863	4.310	4.610	14.649	2.940	33	1.105	4	44
KOMEN-WAASTEN	6.365	6.005	133	227	1.479	1.413	2.989	479	5	419	1	8
MOESKROEN	20.177	19.460	81	636	2.831	3.197	11.660	2.461	28	686	3	36
ARR. ZINNIK	63.188	60.849	710	1.629	19.806	10.598	24.274	8.324	186	3.171	39	75
'S GRAVENBRAKEL	6.790	6.473	132	185	2.290	941	2.614	934	11	303	5	7
ECAUSSINNES	3.589	3.475	41	73	1.117	782	1.463	211	16	136	1	4
EDINGEN	3.549	3.367	59	123	1.078	493	1.402	572	4	306	2	9
LA LOUVIERE	29.357	28.571	46	740	6.237	5.250	12.929	4.846	95	1.757	16	22
LE ROEULX	2.786	2.680	52	54	1.278	604	668	221	15	123	3	3
LESSEN	6.443	6.157	103	183	2.705	855	2.386	489	8	129	1	8
OPZULLIK	2.141	1.996	96	49	1.509	320	177	132	3	155	-	2
ZINNIK	8.533	8.130	181	222	3.592	1.353	2.635	919	34	262	11	20
ARR. THUIN	53.132	50.741	929	1.462	23.393	11.930	12.469	5.158	182	1.856	139	67
ANDERLUES	4.450	4.312	23	115	1.807	1.286	842	504	11	141	-	10
BEAUMONT	2.207	2.021	100	86	1.259	400	344	201	3	83	3	7
BINCHE	12.505	12.088	63	354	3.618	3.028	4.580	1.248	31	336	16	11
CHIMAY	3.381	3.100	148	133	1.847	701	484	339	10	78	7	8
ERQUELINNES	3.686	3.498	36	152	1.443	938	1.050	253	2	142	12	4
ESTINNES	2.597	2.468	74	55	1.382	539	509	156	11	60	34	3
FROIDCHAPPELLE	1.047	903	104	40	655	171	106	103	12	27	10	2
HAM-SUR-HEURE-NALINNES	4.486	4.371	40	75	2.801	822	499	355	9	156	-	6
LOBBES	1.918	1.846	29	43	990	496	211	209	12	66	13	5
MERBES-LE-CHATEAU	1.443	1.391	27	25	695	450	233	63	2	74	3	-

(1) EEN GEBOUW WAARVAN EEN GEDEELTE BESTEMD IS VOOR LANDBOUW- OF TUINBOUWDOELEN.

(2) EEN GEBOUW HOOFDZAKELIJK BESTEMD VOOR HANDELS-, NIJVERHEID-, ADMINISTRATIEVE OF ANDERE DOELEN.

N.I.S.		TABEL OO. 40 A								BLZ. 5 -				
VOLKS- EN WONING- TELLING VAN 1991		BEWOONDE PARTICULIERE WONINGEN										ALLE ADMINISTRATIEVE EENHEDEN		
		BEWOONDE PARTICULIERE WONINGEN IN:				AARD VAN DE WONINGEN								
WOONPLAATS		TOTAAL	WOON- GEBOUW	BOER- DERIJ (1)	ANDER GEBOUW (2)	EENGEZINSWONING			APPAR- TEMENT, STUDIO	ANDERE	NIET IN- GEVULD	BE- WOONDE MOBIELE WONIN- GEN	BE- WOONDE KOLLEK- TIEVE WONIN- GEN	
						OPEN GE- BOUWD	HALF OPEN GEB.	AANEEN GE- BOUWD						
MOMIGNIES	1.866	1.698	102	66	1.198	323	159	177	9	37	1	2		
MORLANWELZ	6.652	6.496	23	133	1.986	1.380	2.478	782	26	444	6	5		
SIVRY-RANCE	1.744	1.583	100	61	1.081	320	189	149	5	33	18	-		
THUIN	5.150	4.966	60	124	2.631	1.076	785	619	39	179	16	4		
ARR. DOORNIK	51.953	49.308	1.005	1.640	21.771	8.514	14.084	7.409	175	2.977	50	116		
ANTOING	2.909	2.775	47	87	1.086	577	1.038	194	14	44	11	4		
BRUNEHOUT	2.642	2.534	61	47	1.762	444	275	136	25	93	21	4		
CELLES	1.847	1.668	123	56	1.223	287	205	124	8	54	2	7		
ESTAIMPUIS	3.512	3.356	73	83	1.301	997	1.049	157	8	71	-	4		
LEUZE-EN-HAINAUT	4.559	4.320	114	125	2.084	736	1.259	468	12	318	2	6		
MONT-DE-L'ENCLUS	1.123	1.033	55	35	701	195	114	112	1	31	-	4		
PECO	1.904	1.778	52	74	953	365	477	103	6	25	-	5		
PERUWELZ	5.887	5.612	69	206	2.650	910	1.860	441	26	391	3	16		
RUMES	1.251	1.208	27	16	835	215	164	36	1	636	-	3		
DOORNIK	26.319	25.024	384	911	9.176	3.788	7.643	5.638	74	1.314	11	63		
PROV. LUIK	390.083	375.901	3.650	10.532	127.972	58.950	88.948	113.182	1.031	22.282	332	541		
ARR. HOEI	35.508	34.087	505	916	18.961	6.593	4.529	5.294	131	1.374	60	53		
AMAY	4.803	4.686	11	106	2.130	1.264	716	682	11	133	11	8		
ANTHISNES	1.341	1.295	25	21	792	247	149	150	3	16	-	-		
BURDINNE	890	839	31	20	680	76	31	93	10	22	3	1		
CLAVIER	1.326	1.243	63	20	874	231	104	112	5	10	1	4		
ENGIS	2.237	2.189	9	39	879	646	485	221	6	38	2	-		
FERRIERES	1.427	1.354	39	34	1.044	151	64	160	8	53	1	4		
HAMOIR	1.279	1.221	18	40	767	200	133	162	17	46	2	3		
HERON	1.365	1.312	38	15	1.021	181	34	111	18	62	3	1		
HOEI	7.544	7.143	29	372	2.560	1.111	1.708	2.133	32	672	16	18		
MARCHIN	1.745	1.691	30	24	1.047	379	132	184	3	59	3	-		
MODAVE	1.240	1.193	22	25	793	209	111	127	-	49	-	-		
NANDRIN	1.528	1.456	29	43	1.131	205	76	114	2	40	1	4		
OUFFET	868	814	28	26	485	193	102	88	-	12	-	1		
TINLOT	701	658	28	15	462	117	48	72	2	20	1	2		
VERLAINE	1.046	980	44	22	744	150	40	107	5	18	1	-		
VILLERS-LE-BOUILLET	1.769	1.701	35	33	1.089	370	145	162	3	30	1	2		
WANZE	4.399	4.312	26	61	2.463	863	451	616	6	94	14	5		
ARR. LUIK	236.713	230.000	690	6.023	58.425	37.161	65.804	74.661	662	17.647	204	314		
ANS	10.823	10.556	16	251	1.822	2.032	4.364	2.583	22	201	2	11		
AWANS	2.929	2.826	44	59	1.570	550	431	362	16	96	4	4		
AYWAILLE	3.421	3.192	35	194	1.912	471	381	632	25	53	51	10		
BITSINGEN	2.969	2.864	36	69	1.535	551	489	376	18	88	-	6		
BEYNE-HEUSAY	4.488	4.404	9	75	1.380	1.061	1.334	707	6	119	2	2		
BLEGNY	4.001	3.851	55	95	2.118	879	445	538	21	121	3	4		
CHAUDFONTAINE	7.449	7.301	15	133	4.085	1.230	1.015	1.095	24	277	1	19		
COMBLAIN-AU-PONT	1.956	1.882	21	53	874	467	361	249	5	30	13	2		
DALHEM	1.997	1.900	72	25	1.273	285	179	247	13	93	2	-		
ESNEUX	4.852	4.696	8	148	2.598	783	627	801	43	308	8	14		
FLEMALLE	10.862	10.626	18	218	3.233	2.816	2.691	2.109	13	263	2	8		
FLERON	6.097	5.929	19	149	2.002	1.394	1.125	1.566	10	113	6	2		
GRACE-HOLLOGNE	8.618	8.481	27	110	2.521	2.119	2.476	1.480	22	320	1	7		
HERSTAL	14.704	14.348	19	337	3.358	2.526	5.000	3.688	132	808	25	10		
JUPRELLE	2.748	2.662	57	29	1.639	502	309	288	10	49	-	8		
LUIK	83.779	81.273	17	2.489	7.763	6.366	25.468	44.131	51	12.467	44	145		
NEUPRE	3.116	3.045	17	54	2.151	575	167	222	1	101	-	3		
OUPEYE	9.162	8.982	42	138	3.358	2.118	1.790	1.863	33	298	8	5		
SAINT-NICOLAS	9.443	9.275	-	168	1.390	1.685	4.519	1.814	35	397	3	7		
SERAING	25.124	24.406	6	712	4.002	4.993	9.052	7.039	38	1.074	8	13		
SOUMAGNE	4.986	4.789	58	139	2.239	1.070	997	647	33	55	6	5		
SPRIMONT	3.862	3.722	56	84	2.323	619	405	441	74	92	8	25		
TROOZ	2.852	2.762	15	75	1.081	650	693	425	3	61	2	1		
WEZET	6.475	6.228	28	219	2.198	1.419	1.486	1.358	14	163	5	3		
ARR. VERVIERS	94.402	89.497	1.896	3.009	37.723	10.734	15.634	30.154	157	2.645	39	150		
AMEL	1.510	1.359	110	41	1.218	26	4	260	2	7	-	2		
AUBEL	1.224	1.105	56	63	606	184	186	246	2	12	-	3		
BAELEN	1.160	1.111	29	20	611	213	107	227	2	46	2	2		
BULLINGEN	1.767	1.626	75	66	1.382	31	17	334	3	31	4	-		

(1) EEN GEBOUW WAARVAN EEN GEDEELTE BESTEMD IS VOOR LANDBOUW- OF TUINBOUWDOELEINDEN.

(2) EEN GEBOUW HOOFDZAKELIJK BESTEMD VOOR HANDELS-, NIJVERHEIDS-, ADMINISTRATIEVE OF ANDERE DOELEINDEN.

N.I.S.		TABEL OO.40 A							BLZ. 6.-		ALLE ADMINISTRATIEVE EENHEDEN		
VOLKS- EN WONING- TELLING VAN 1991		BEWOONDE PARTICULIERE WONINGEN											
		BEWOONDE PARTICULIERE WONINGEN IN:				AARD VAN DE WONINGEN					NIET IN- GEVULD	BE- WOONDE MOBIELE WONIN- GEN	BE- WOONDE KOLLEK- TIEVE WONIN- GEN
WOONPLAATS		TOTAAL	WOON- GEBOUW	BOER- DERIJ (1)	ANDER GEBOUW (2)	EENGEZINSWONING			APPAR- TEMENT, STUDIO	ANDERE			
						OPEN GE- BOUWD	HALF OPEN GEB.	AANEEN GE- BOUWD					
BURG-REULAND	1.227	1.123	70	34	1.006	35	9	176	1	13	-	-	
BUTGENBACH	1.752	1.635	38	79	1.273	60	14	401	4	10	1	3	
DISON	5.276	5.144	38	94	937	715	1.559	2.058	7	140	2	4	
EUPEN	7.000	6.723	57	220	2.123	479	919	3.475	4	252	4	8	
HERVE	5.308	5.013	152	143	2.527	885	921	973	2	111	6	7	
JALHAY	2.206	2.057	76	73	1.521	235	50	399	1	8	3	3	
KELMIS	3.950	3.859	21	70	1.296	476	581	1.579	18	99	4	4	
LIERNEUX	1.064	950	75	39	720	169	58	117	-	26	1	1	
LIMBURG	2.035	1.933	39	63	561	359	529	586	-	30	-	3	
LONTZEN	1.613	1.525	61	27	883	123	123	481	3	102	-	1	
MALMEDY	3.941	3.667	88	186	1.695	456	620	1.170	-	116	2	4	
OLNE	1.198	1.154	29	15	767	207	122	94	8	19	1	-	
PEPINSTER	3.318	3.188	35	95	1.125	643	893	654	3	36	2	6	
PLOMBIERES	3.157	2.937	140	80	1.376	583	449	748	1	40	1	9	
RAEREN	3.555	3.428	59	68	1.823	215	411	1.092	14	136	-	1	
SANKT-VITH	2.825	2.620	81	124	2.010	80	208	514	13	62	-	2	
SPA	4.104	3.907	8	189	1.273	481	636	1.710	4	160	-	31	
STAVELOT	2.313	2.141	66	106	1.181	329	331	471	1	47	-	4	
STOUMONT	985	889	65	31	673	146	32	134	-	22	-	4	
THEUX	3.539	3.365	78	96	1.854	608	621	455	1	64	3	6	
THIMISTER-CLERMONT	1.394	1.282	87	25	863	162	141	204	24	20	1	1	
TROIS-PONTS	855	752	49	54	493	119	85	158	-	22	-	2	
VERVIERS	21.076	20.355	38	683	3.493	2.127	5.332	10.090	34	960	2	34	
WEISMES	2.082	1.835	115	132	1.431	119	28	503	1	39	-	1	
WELKENRAEDT	2.968	2.814	61	93	1.002	469	648	845	4	15	-	4	
ARR. BORGWORM	23.460	22.317	559	584	12.863	4.462	2.981	3.073	81	616	29	24	
BERLOZ	910	884	14	12	495	256	128	31	-	30	-	-	
BRAIVES	1.814	1.734	51	29	1.378	220	90	117	9	61	-	1	
CRISNEE	820	775	26	19	538	157	68	55	2	49	-	-	
DONCEEL	819	756	47	16	546	151	51	70	1	7	-	-	
FAIMES	1.045	970	53	22	749	172	59	65	-	41	1	-	
FEXHE-LE-HAUT-CLOCHER	990	939	32	19	565	250	108	65	2	19	2	1	
GEER	843	793	35	15	602	89	57	94	1	11	4	1	
HANNUIT	4.322	4.048	118	156	2.725	576	456	523	42	90	4	10	
LIJSEM	980	943	20	17	605	136	134	103	2	32	1	1	
OERLE	1.219	1.143	38	38	632	236	152	194	5	48	-	1	
REMICOURT	1.623	1.547	49	27	847	381	261	130	4	43	1	1	
SAINT-GEORGES-SUR-MEUSE	2.518	2.452	20	46	1.337	615	335	226	5	80	3	3	
BORGWORM	4.884	4.695	31	158	1.328	1.130	1.058	1.360	8	90	1	5	
WASSEIGES	673	638	25	10	516	93	24	40	-	15	12	-	
LIMBURG	256.275	244.948	3.676	7.651	125.932	54.222	32.423	43.209	489	4.323	333	344	
ARR. HASSELT	126.280	121.650	1.099	3.531	57.390	26.038	17.166	25.482	204	2.326	172	140	
AS	2.240	2.176	14	50	1.293	450	102	393	2	24	13	-	
BERINGEN	12.165	11.800	65	300	6.935	2.167	1.239	1.791	33	150	1	11	
DIEPENBEEK	5.318	5.135	66	117	2.911	1.493	294	615	5	105	2	5	
GENK	19.795	19.222	18	555	5.699	4.283	2.235	7.545	33	338	67	28	
GINGELOM	2.607	2.480	85	42	1.048	852	604	100	3	25	-	2	
HALEN	2.735	2.589	60	86	1.743	495	284	202	11	16	3	5	
HAM	3.063	2.937	41	85	2.024	538	245	252	4	37	5	2	
HASSELT	24.824	23.951	134	739	7.033	5.380	5.382	7.006	23	571	25	28	
HERK-DE-STAD	3.699	3.544	68	87	2.707	520	187	285	-	29	4	3	
HEUSDEN-ZOLDER	9.549	9.260	34	255	5.478	1.594	1.019	1.441	17	303	7	12	
LEOPOLDSBURG	4.853	4.612	23	218	2.033	920	1.084	809	7	118	8	7	
LUMMEN	4.355	4.174	70	111	3.144	500	120	590	1	25	2	4	
NIEUWERKERKEN	2.030	1.944	63	23	1.445	447	58	77	3	24	-	1	
OPGLABBEK	2.564	2.472	23	69	1.838	371	73	274	8	13	-	-	
SINT-TRUIDEN	13.455	12.758	257	440	4.103	3.618	3.416	2.293	25	230	16	23	
TESSENDERLO	5.147	4.949	42	156	2.712	1.129	481	820	5	77	2	4	
ZONHOVEN	5.854	5.685	17	152	3.852	1.001	275	726	-	217	14	4	
ZUTENDAAL	2.027	1.962	19	46	1.392	280	68	263	24	24	3	1	
ARR. MAASEIK	66.856	63.578	1.179	2.099	43.804	8.673	5.278	8.923	178	771	78	83	
BOCHOLT	3.546	3.295	144	107	2.681	258	167	433	7	27	4	4	
BREE	4.536	4.212	145	179	2.533	822	573	578	30	40	8	6	
DILSEN-STOKKEM	5.659	5.448	52	159	2.927	1.468	789	451	24	75	4	4	
HAMONT-ACHEL	4.345	4.137	83	125	3.053	352	247	683	10	33	1	6	

(1) EEN GEBOUW WAARVAN EEN GEDEELTE BESTEMD IS VOOR LANDBOUW- OF TUINBOUWDOELEINDEN.

(2) EEN GEBOUW HOOFDZAKELIJK BESTEMD VOOR HANDELS-, NIJVERHEIDS-, ADMINISTRATIEVE OF ANDERE DOELEINDEN.

N.I.S.		TABEL OO. 40 A								BLZ. 7.-				
VOLKS- EN WONING- TELLING VAN 1991		BEWOONDE PARTICULIERE WONINGEN										ALLE ADMINISTRATIEVE EENHEDEN		
		BEWOONDE PARTICULIERE WONINGEN IN:				AARD VAN DE WONINGEN								
WOONPLAATS		TOTAAL	WOON- GEBOUW	BOER- DERIJ (1)	ANDER GEBOUW (2)	EENGEZINSWONING			APPAR- TEMENT, STUDIO	ANDERE	NIET IN- GEVULD	BE- WOONDE MOBIELE WONIN- GEN	BE- WOONDE KOLLEK- TIEVE WONIN- GEN	
						OPEN GE- BOUWD	HALF OPEN GEB.	AANEEN GE- BOUWD						
HECHTEL-EKSEL	3.399	3.251	41	107	2.750	248	111	280	10	46	4	3		
HOUTHALEN-HELCHTEREN	8.559	8.306	27	226	4.700	1.622	861	1.354	22	92	5	18		
KINROOI	3.516	3.292	103	121	2.671	411	139	282	13	35	3	5		
LOMMEL	9.438	9.065	56	317	6.464	866	590	1.502	16	81	17	5		
MAASEIK	7.362	6.967	113	282	3.978	1.146	986	1.244	8	152	3	10		
MEEUWEN-GRUITRODE	3.581	3.383	121	77	2.937	257	99	285	3	61	17	2		
NEERPELT	4.684	4.482	64	138	3.225	478	296	683	2	42	1	6		
OVERPELT	3.903	3.748	33	122	2.786	400	139	575	3	39	4	6		
PEER	4.328	3.992	197	139	3.099	345	281	573	30	48	7	8		
ARR. TONGEREN	63.139	59.720	1.398	2.021	24.738	19.511	9.979	8.804	107	1.226	83	121		
ALKEN	3.377	3.220	67	90	2.330	648	165	231	3	23	-	5		
BILZEN	9.012	8.525	187	300	3.557	2.983	1.144	1.309	19	121	9	17		
BORGLOON	3.490	3.269	118	103	1.604	1.007	683	188	8	61	2	6		
HEERS	2.258	2.082	118	58	928	667	515	132	16	35	3	2		
HERSTAPPE	33	21	8	4	21	1	1	10	-	2	-	-		
HOESELT	3.031	2.863	82	86	1.318	1.071	276	363	3	30	-	3		
KORTESSEM	2.543	2.397	78	68	1.467	675	208	186	7	50	1	1		
LANAKEN	7.538	7.266	60	212	3.082	2.343	821	1.279	13	355	6	21		
MAASMECHELEN	11.985	11.511	54	420	3.335	4.491	1.595	2.551	13	157	55	8		
RIEMST	5.127	4.752	233	142	1.847	1.944	898	433	5	73	2	40		
TONGEREN	11.072	10.422	204	446	2.960	2.893	3.395	1.811	13	276	5	16		
VOEREN	1.464	1.299	125	40	895	266	148	154	1	16	-	2		
WELLEN	2.209	2.093	64	52	1.394	522	130	157	6	27	-	-		
LUXEMBURG	83.221	77.396	2.605	3.220	43.601	15.262	13.051	11.074	233	2.562	109	148		
ARR. AARLEN	18.277	17.464	217	596	6.984	4.402	3.607	3.267	17	728	21	25		
AARLEN	8.916	8.504	84	328	2.901	1.721	2.047	2.235	12	558	13	18		
ATTERT	1.098	1.022	64	12	790	168	62	75	3	37	1	-		
AUBANGE	5.452	5.254	16	182	1.706	1.945	1.096	703	2	105	1	4		
MARTELANGE	570	541	4	25	336	81	73	80	-	12	1	2		
MESSANCY	2.241	2.143	49	49	1.251	487	329	174	-	16	5	1		
ARR. BASTENAKEN	13.091	11.634	873	584	8.263	1.717	1.273	1.811	27	304	3	23		
BASTENAKEN	4.079	3.622	182	275	1.964	676	715	711	13	105	-	8		
BERTOGNE	850	750	87	13	688	75	14	68	5	18	-	-		
FAUVILLERS	571	516	41	14	405	63	16	86	1	11	1	-		
GOUVV	1.568	1.410	125	33	1.179	179	59	150	1	30	1	1		
HOUFFALIZE	1.509	1.308	118	83	1.043	156	138	170	2	31	-	4		
SAINTE-ODE	733	638	71	24	517	106	29	78	3	16	-	2		
VAUX-SUR-SURE	1.218	1.005	179	34	986	94	11	126	1	17	-	-		
VIELSALM	2.563	2.385	70	108	1.481	368	291	422	1	76	1	8		
ARR. MARCHE-EN-FAMENNE	16.210	15.043	471	696	10.024	2.548	1.554	2.033	51	675	49	33		
DURBUY	3.059	2.843	88	128	2.013	444	181	414	7	320	7	5		
EREZEE	842	761	45	36	605	126	37	72	2	18	11	2		
HOTTON	1.511	1.398	29	84	871	334	156	150	-	39	6	1		
LA ROCHE-EN-ARDENNE	1.501	1.283	85	133	932	132	241	194	2	31	1	1		
MANHAY	971	890	57	24	717	109	27	115	3	7	4	1		
MARCHE-EN-FAMENNE	5.207	4.962	57	188	2.622	1.040	805	713	27	156	13	16		
NASSOGNE	1.544	1.449	37	58	1.034	248	81	173	8	62	7	6		
RENDEUX	794	729	44	21	611	68	18	97	-	24	-	-		
TENNEVILLE	781	728	29	24	619	47	8	105	2	18	-	1		
ARR. NEUFCHATEAU	19.063	17.537	734	792	11.255	3.164	2.328	2.243	73	413	19	43		
BERTRIX	2.642	2.438	91	113	1.365	646	368	239	24	87	-	3		
BOUILLON	2.135	1.929	51	155	994	329	434	371	7	43	-	5		
DAVERDISSE	556	517	21	18	425	55	18	55	3	12	1	-		
HERBEUMONT	606	564	25	17	398	86	61	61	-	4	-	1		
LEGLISE	1.184	1.096	76	12	914	149	37	83	1	15	3	3		
LIBIN	1.494	1.388	53	53	1.035	192	52	214	1	28	2	1		
LIBRAMONT-CHEVIGNY	2.959	2.715	157	87	1.836	446	173	502	2	76	2	7		
NEUFCHATEAU	2.038	1.814	119	105	1.154	334	306	227	17	45	2	2		

(1) EEN GEBOUW WAARVAN EEN GEDEELTE BESTEMD IS VOOR LANDBOUW- OF TUINBOUWDOELEINDEN.

(2) EEN GEBOUW HOOFDZAKELIJK BESTEMD VOOR HANDELS-, NIJVERHEIDS-, ADMINISTRATIEVE OF ANDERE DOELEINDEN.

N.I.S.		TABEL OO. 40 A								BLZ. 8.-		ALLE ADMINISTRATIEVE EENHEDEN	
VOLKS- EN WONING- TELLING VAN 1991		BEWOONDE PARTICULIERE WONINGEN											
		- AANTAL WONINGEN -											
WOONPLAATS	BEWOONDE PARTICULIERE WONINGEN IN:				AARD VAN DE WONINGEN					NIET IN- GEVULD	BE- WOONDE MOBIELE WONING- GEN	BE- WOONDE KOLLEK- TIEVE WONING- GEN	
	TOTAAL	WOON- GEBOUW	BOER- DERIJ (1)	ANDER GEBOUW (2)	EENGEZINSWONING			APPAR- TEMENT, STUDIO	ANDERE				
					OPEN GE- BOUWD	HALF OPEN GEB.	AANEEN- GE- BOUWD						
PALISEUL	1.698	1.568	68	62	1.159	245	145	144	5	17	6	5	
SAINT-HUBERT	2.066	1.935	25	106	953	370	527	209	7	39	-	7	
TELLIN	734	691	15	28	460	120	87	67	-	29	1	5	
WELLIN	951	882	33	36	562	192	120	71	6	18	2	4	
ARR. VIRTON	16.580	15.718	310	552	7.075	3.431	4.289	1.720	65	442	17	24	
CHINY	1.762	1.667	37	58	858	310	393	188	13	74	3	1	
ETALLE	1.367	1.294	36	37	631	233	392	109	2	26	3	1	
FLORENVILLE	2.219	2.002	74	143	887	416	553	360	3	12	2	6	
HABAY	2.199	2.107	34	58	1.003	525	495	174	2	44	-	5	
MEIX-DEVANT-VIRTON	942	891	27	24	420	197	258	54	13	28	-	-	
MUSSON	1.337	1.291	18	28	684	235	321	86	11	26	1	1	
ROUVROY	629	598	21	10	221	164	185	53	6	4	-	1	
SAINT-LEGER	1.009	991	6	12	447	197	295	67	3	28	-	-	
TINTIGNY	1.209	1.149	24	36	548	279	293	84	5	11	6	-	
VIRTON	3.907	3.728	33	146	1.376	875	1.104	545	7	189	2	9	
PROV. NAMEN	148.333	141.898	2.134	4.301	73.241	24.852	23.188	26.366	686	11.614	404	330	
ARR. DINANT	33.212	31.106	783	1.323	18.466	5.186	4.798	4.484	278	2.174	118	77	
ANHEE	2.054	1.975	20	59	1.152	367	302	224	9	520	5	9	
BEAURAING	2.885	2.692	71	122	1.537	483	524	333	8	69	4	9	
BIEVRE	1.033	963	40	30	759	136	56	73	9	51	2	2	
CINEY	4.753	4.483	90	180	2.207	843	834	848	21	357	1	9	
DINANT	4.473	4.130	61	282	1.828	534	1.008	1.095	8	375	4	10	
GEDINNE	1.572	1.465	46	61	814	341	278	133	6	40	1	-	
HAMOIS	1.869	1.778	69	22	1.336	243	114	172	4	144	3	3	
HASTIERE	1.782	1.687	18	77	1.048	254	205	172	103	70	35	6	
HAVELANGE	1.513	1.391	78	44	997	279	115	117	5	46	-	2	
HOUVET	1.504	1.399	57	48	1.049	180	139	132	4	62	4	1	
ONHAYE	968	905	44	19	603	184	121	46	14	28	5	1	
ROCHEFORT	4.131	3.842	90	199	2.182	673	673	589	14	205	13	8	
SOMME-LEUZE	1.109	1.036	54	19	842	100	24	86	57	68	28	-	
VRESSE-SUR-SEMOIS	1.102	1.003	19	80	563	212	154	164	9	59	3	4	
VVOIR	2.464	2.357	26	81	1.549	357	251	300	7	80	10	13	
ARR. NAMEN	94.289	91.108	826	2.355	44.166	15.765	13.984	20.113	261	7.693	207	221	
ANDENNE	8.276	7.967	56	253	3.845	1.532	1.698	1.179	22	475	8	8	
ASSESE	1.818	1.729	48	41	1.344	230	85	153	6	58	2	3	
EGHEZEE	4.069	3.894	87	88	2.825	556	247	411	30	149	7	4	
FERNELMONT	1.884	1.795	58	31	1.492	182	48	159	3	93	10	2	
FLOREFFE	2.359	2.291	22	46	1.409	459	261	226	4	55	2	5	
FOSES-LA-VILLE	2.739	2.620	45	74	1.582	465	442	239	11	110	86	2	
GEMBLOUX	6.500	6.251	80	169	3.527	1.280	725	932	36	615	10	36	
GESVES	801	775	10	16	624	95	21	61	-	947	-	5	
JEMEPPE-SUR-SAMBRE	6.179	6.032	40	107	2.785	1.651	1.068	662	13	333	16	6	
LA BRUYERE	2.244	2.158	55	31	1.736	261	63	182	2	127	2	4	
METTET	3.387	3.209	93	85	1.952	701	460	230	44	285	19	6	
NAMEN	37.918	36.813	95	1.010	13.737	4.335	6.104	13.703	39	3.031	20	114	
OHEY	1.305	1.243	41	21	947	202	51	100	5	40	4	-	
PROFONDEVILLE	3.047	2.948	29	70	1.888	490	231	429	9	418	5	9	
SAMBREVILLE	9.466	9.185	25	256	3.259	2.817	2.127	1.250	13	743	3	12	
SOMBREFFE	2.297	2.198	42	57	1.214	509	353	197	24	214	13	5	
ARR. PHILIPPEVILLE	20.832	19.684	525	623	10.609	3.901	4.406	1.769	147	1.747	79	32	
CERFONTAINE	1.573	1.482	65	26	700	367	393	104	9	35	4	-	
COUVIN	4.687	4.382	117	188	2.308	814	1.002	526	37	319	44	10	
DOISCHE	1.036	978	40	18	559	234	187	51	5	32	5	2	
FLORENNES	3.453	3.269	67	117	1.569	716	808	331	29	316	7	8	
PHILIPPEVILLE	2.465	2.270	113	82	1.300	492	414	235	24	413	3	1	
VIROINVAL	2.208	2.104	23	81	823	451	739	184	11	179	10	1	
WALCOURT	5.410	5.199	100	111	3.350	827	863	338	32	453	6	10	

(1) EEN GEBOUW WAARVAN EEN GEDEELTE BESTEMD IS VOOR LANDBOUW- OF TUINBOUWDOELEINDEN.

(2) EEN GEBOUW HOOFDZAKELIJK BESTEMD VOOR HANDELS-, NIJVERHEIDS-, ADMINISTRATIEVE OF ANDERE DOELEINDEN.

N.I.S.		TABEL 00.40 A								BLZ. 9.-		ALLE ADMINISTRATIEVE EENHEDEN		
VOLKS- EN WONING- TELLING VAN 1991		BEWOONDE PARTICULIERE WONINGEN												
		BEWOONDE PARTICULIERE WONINGEN IN:				AARD VAN DE WONINGEN								
WOONPLAATS		TOTAAL	WOON- GEBOUW	BOER- DERIJ (1)	ANDER GEBOUW (2)	EENGEZINSWONING			APPAR- TEMENT, STUDIO	ANDERE	NIET IN- GEVULD	BE- WOONDE MOBIELE WONIN- GEN	BE- WOONDE KOLLEK- TIEVE WONIN- GEN	
						OPEN GE- BOUWD	HALF OPEN GEB.	AANEEN GE- BOUWD						
PROV. OOST-VLAANDEREN		498.127	476.438	6.887	14.802	160.339	107.789	155.856	73.183	960	11.305	481	670	
ARR. AALST		96.241	92.239	1.130	2.872	26.374	26.813	34.192	8.711	151	1.191	20	111	
AALST		29.437	28.278	214	945	5.134	6.252	13.420	4.579	52	550	12	32	
DENDERLEEUEW		6.192	6.039	19	134	892	2.108	2.603	581	8	77	1	4	
ERPE-MERE		6.674	6.430	84	160	2.199	2.719	1.485	268	3	30	1	8	
GERAARDSBERGEN		11.408	10.904	170	334	3.986	2.447	4.319	633	23	138	1	19	
HAALTERT		6.089	5.877	66	146	1.760	2.365	1.668	257	39	68	1	2	
HERZELE		5.732	5.432	133	167	2.252	1.756	1.483	237	4	71	-	8	
LEDE		6.140	5.901	72	167	1.977	2.259	1.681	220	3	38	1	5	
NINOVE		12.392	11.773	169	450	3.693	3.381	4.305	1.000	13	120	2	17	
SINT-LIEVENS-HOUTEM		3.174	3.031	61	82	1.367	1.123	613	69	2	14	-	2	
ZOTTEGEM		9.003	8.574	142	287	3.114	2.403	2.615	867	4	85	1	14	
ARR. DENDERMONDE		66.640	63.920	764	1.956	20.956	17.875	21.324	6.420	65	939	46	77	
BERLARE		4.626	4.409	52	165	2.285	1.296	784	252	9	29	17	4	
BUGGENHOUT		4.723	4.543	59	121	1.840	1.676	898	298	11	116	14	5	
DENDERMONDE		16.002	15.485	106	411	3.451	3.771	6.533	2.240	7	129	1	24	
HAMME		8.211	7.879	79	253	1.950	2.296	3.275	685	5	65	6	9	
LAARNE		4.119	3.912	101	106	2.467	881	514	256	1	35	-	3	
LEBBEKE		6.002	5.726	87	189	1.416	1.830	2.204	544	8	347	2	9	
WAASMUNSTER		3.279	3.152	47	80	1.762	756	651	108	2	32	1	5	
WETTEREN		8.702	8.293	79	330	2.385	1.720	3.362	1.229	6	119	1	8	
WICHELEN		3.950	3.797	50	103	1.675	1.417	613	235	10	16	1	4	
ZELE		7.026	6.724	104	198	1.725	2.232	2.490	573	6	51	3	6	
ARR. EEKLO		29.108	27.498	685	925	12.675	6.328	7.298	2.731	76	402	13	41	
ASSENEDE		4.906	4.574	194	138	2.901	990	762	240	13	74	-	4	
EEKLO		7.284	6.953	62	269	1.411	1.354	3.345	1.170	4	97	1	11	
KAPRIJKE		2.128	1.994	71	63	1.248	476	294	105	5	14	1	3	
MALDEGEM		7.625	7.127	225	273	4.377	1.822	1.010	398	18	101	9	5	
SINT-LAUREINS		2.399	2.229	117	53	1.674	364	293	68	-	11	-	3	
ZELZATE		4.766	4.621	16	129	1.064	1.322	1.594	750	36	105	2	15	
ARR. GENT		186.707	178.872	2.270	5.565	60.067	30.523	55.879	39.730	508	6.959	298	274	
AALTER		5.726	5.317	195	214	3.718	875	707	416	10	90	3	8	
DEINZE		9.319	8.780	222	317	4.265	1.667	2.330	1.048	9	76	2	12	
DE PINTE		3.192	3.098	29	65	2.230	678	140	139	5	24	-	4	
DESTELBERGEN		6.015	5.811	62	142	2.926	1.263	1.407	412	7	54	11	6	
EVERGEM		10.363	9.907	188	268	4.802	3.357	1.547	635	22	85	6	21	
GAVERE		3.840	3.609	95	136	2.103	957	623	151	6	25	5	7	
GENT		96.526	93.401	218	2.907	11.808	9.335	40.985	34.055	343	6.149	241	139	
KNESSELARE		2.777	2.601	91	85	1.758	532	299	171	17	21	3	2	
LOCHRISTI		5.866	5.450	241	175	3.590	1.162	782	309	23	19	2	7	
LOVENDEGEM		3.113	2.993	52	68	1.867	725	336	179	6	31	1	9	
MELLE		3.552	3.436	27	89	1.098	1.031	1.128	292	3	31	2	7	
MERELBEKE		7.399	7.103	91	205	3.043	2.244	1.609	494	9	41	1	11	
MOERBEKE		2.074	1.972	47	55	1.099	456	427	89	3	16	3	3	
NAZARETH		3.283	3.064	91	128	2.146	702	282	150	3	15	6	9	
NEVELE		3.711	3.437	179	95	2.468	691	404	141	7	32	2	4	
OOSTERZELE		4.333	4.086	123	124	2.484	1.161	564	116	8	48	1	7	
SINT-MARTENS-LATEM		2.850	2.723	29	98	2.152	370	141	178	9	49	1	3	
WAARSCHOOT		2.759	2.640	35	84	898	986	653	220	2	56	-	3	
WACHTEBEKE		2.386	2.263	47	76	1.275	559	438	110	4	15	6	5	
ZOMERGEM		2.835	2.627	118	90	1.677	583	450	122	3	24	1	2	
ZULTE		4.788	4.554	90	144	2.660	1.189	627	303	9	58	1	5	
ARR. OUDENAARDE		40.826	38.416	1.120	1.290	18.125	8.408	11.111	3.093	89	732	5	73	
BRAKEL		4.922	4.602	156	164	2.397	1.191	1.162	159	13	63	1	10	
HOREBEKE		624	558	44	22	483	95	29	17	-	5	-	2	
KLUISBERGEN		2.204	2.063	77	64	978	544	570	105	7	48	1	3	
KRUISSHOUTEM		2.599	2.357	144	98	1.813	425	240	111	10	29	1	5	
LIERDE		2.201	2.067	75	59	1.267	655	217	57	5	15	-	2	
MAARKEDAL		2.101	1.893	150	58	1.494	334	168	98	7	30	-	7	
OUDENAARDE		10.044	9.528	164	352	3.311	2.296	3.438	981	18	142	2	18	

(1) EEN GEBOUW WAARVAN EEN GEDEELTE BESTEMD IS VOOR LANDBOUW- OF TUINBOUWDOELEINDEN.

(2) EEN GEBOUW HOOFDZAKELIJK BESTEMD VOOR HANDELS-, NIJVERHEIDS-, ADMINISTRATIEVE OF ANDERE DOELEINDEN.

WOONPLAATS	BEWOONDE PARTICULIERE WONINGEN									ALLE ADMINISTRATIEVE EENHEDEN		
	BEWOONDE PARTICULIERE WONINGEN IN:				AARD VAN DE WONINGEN					NIET IN-GEVULD	BE-WOONDE MOBIELE WONINGEN	BE-WOONDE KOLLEKTIEVE WONINGEN
	TOTAAL	WOON-GEBOUW	BOER-DERIJ (1)	ANDER GEBOUW (2)	EENGEZINSWONING			APPARTEMENT, STUDIO	ANDERE			
				OPEN GE-BOUWD	HALF OPEN GEB.	AAENEEN GE-BOUWD						
RONSE	9.181	8.841	52	288	1.916	1.319	4.523	1.404	19	339	-	16
WORTEGEM-PETEGEM	2.001	1.833	115	53	1.470	340	152	36	3	24	-	2
ZINGEM	2.358	2.245	48	65	1.233	678	386	57	4	14	-	2
ZWALM	2.591	2.429	95	67	1.763	531	226	68	3	23	-	6
ARR. SINT-NIKLAAS	78.605	75.493	918	2.194	22.142	17.842	26.052	12.498	71	1.082	99	94
BEVEREN	15.384	14.701	277	406	3.927	4.106	4.782	2.553	16	186	15	11
KRUIBEKE	5.212	5.011	86	115	1.057	1.381	2.174	596	4	55	3	6
LOKEREN	12.701	12.156	135	410	4.204	2.558	4.016	1.907	16	233	3	16
SINT-GILLIS-WAAS	5.698	5.413	117	168	2.469	1.603	1.371	255	-	38	12	5
SINT-NIKLAAS	25.459	24.573	157	729	5.201	5.008	9.339	5.886	25	412	12	43
STEKENE	5.441	5.248	56	137	2.999	1.386	821	225	10	78	47	6
TEMSE	8.710	8.391	90	229	2.285	1.800	3.549	1.076	-	80	7	7
PROV. WEST-VLAANDEREN	409.862	385.155	9.289	15.418	125.835	75.067	138.382	69.497	1.081	9.862	273	732
ARR. BRUGGE	99.220	94.017	1.611	3.592	30.777	15.779	31.383	20.976	305	3.370	97	194
BEERNEM	4.707	4.424	161	122	2.668	1.178	657	196	8	35	-	15
BLANKENBERGE	7.268	6.901	26	341	876	311	2.547	3.489	45	312	10	9
BRUGGE	45.059	43.227	226	1.606	7.921	7.237	20.077	9.678	146	1.617	47	103
DAMME	3.623	3.265	218	140	2.370	633	487	127	6	48	1	10
JABBEKE	4.153	3.893	146	114	2.786	789	431	128	19	78	18	10
KNOKKE-HEIST	12.786	12.207	112	467	2.570	981	3.128	6.064	43	1.091	12	14
OOSTKAMP	7.263	6.763	241	259	3.727	1.544	1.446	529	17	72	5	9
TORHOUT	6.398	5.957	162	279	3.275	1.347	1.318	446	12	57	-	11
ZEDELGEM	7.052	6.601	218	233	4.008	1.583	1.165	287	9	47	3	13
ZUIENKERKE	911	779	101	31	576	176	127	32	-	13	1	-
ARR. DIKSMUIDE	16.680	14.952	989	739	8.944	3.379	3.547	769	41	182	8	33
DIKSMUIDE	5.453	4.841	331	281	2.492	999	1.517	423	22	41	4	8
HOUTHULST	3.095	2.792	193	110	1.926	602	499	65	3	61	3	7
KOEKELARE	2.791	2.582	103	106	1.493	680	496	118	4	26	1	3
KORTEMARK	4.251	3.859	197	195	2.448	943	714	135	11	45	-	10
LO-RENINGE	1.090	878	165	47	585	155	321	28	1	9	-	5
ARR. IEPER	37.182	33.784	1.836	1.562	13.290	6.928	14.111	2.724	129	569	7	67
HEUVELLAND	2.894	2.454	293	147	1.472	539	751	98	34	119	1	4
IEPER	12.737	11.753	383	601	3.926	2.211	4.910	1.651	39	159	2	25
LANGEMARK-POELKAPELLE	2.601	2.335	170	96	1.274	599	630	95	3	19	-	2
MESEN	377	370	2	5	61	52	257	7	-	3	-	-
POPERINGE	6.846	6.126	381	339	2.434	1.120	2.939	325	28	123	-	15
VLETEREN	1.245	1.053	146	46	758	196	273	18	-	6	-	4
WERVIK	6.546	6.168	174	204	1.435	1.267	3.421	411	12	114	-	12
ZONNEBEKE	3.936	3.525	287	124	1.930	944	930	119	13	26	4	5
ARR. KORTRIJK	100.798	96.066	1.232	3.500	25.401	22.499	41.184	11.550	164	2.168	15	158
ANZEGEM	4.610	4.310	151	149	2.327	1.202	885	196	-	60	1	7
AVELGEM	3.292	3.123	50	119	1.197	837	953	293	12	38	-	5
DEERLIJK	3.929	3.732	57	140	1.298	1.215	1.120	291	5	38	1	3
HARELBEKE	9.513	9.169	91	253	2.051	2.532	3.948	979	3	145	1	6
KORTRIJK	28.915	27.614	240	1.061	5.360	4.602	13.750	5.157	46	1.174	1	62
KUURNE	4.520	4.354	18	148	891	1.123	1.929	571	6	78	1	7
LENDELEDE	1.874	1.770	58	46	729	553	489	101	2	32	1	3
MENEN	12.499	11.894	96	509	1.732	2.011	7.495	1.246	15	233	2	23
SPIERE-HELKIJN	684	632	29	23	246	207	194	31	6	29	-	-
WAREGEM	12.184	11.613	110	461	4.297	3.163	3.349	1.352	23	138	7	20
WEVELGEM	10.674	10.217	122	335	2.529	2.996	4.372	745	32	126	-	11
ZWEVEGEM	8.104	7.638	210	256	2.744	2.058	2.700	588	14	77	-	11
ARR. OOSTENDE	56.013	53.407	644	1.962	11.483	6.487	15.862	21.937	244	2.143	100	102
BREDENE	4.606	4.444	23	139	800	678	2.122	1.000	6	155	4	8
DE HAAN	4.046	3.788	65	193	1.487	571	715	1.255	18	101	31	12
GISTEL	3.615	3.356	94	165	1.491	846	974	294	10	52	3	7
ICHTEGEM	4.595	4.255	151	189	2.348	1.072	1.013	149	13	54	4	5
MIDDELKERKE	6.048	5.598	179	271	1.667	831	1.613	1.887	50	240	47	11
OOSTENDE	30.162	29.199	50	913	2.204	1.832	8.762	17.220	144	1.502	9	54
OUDENBURG	2.941	2.767	82	92	1.486	657	663	132	3	39	2	5

(1) EEN GEBOUW WAARVAN EEN GEDEELTE BESTEMD IS VOOR LANDBOUW- OF TUINBOUWDOELEINDEN.

(2) EEN GEBOUW HOOFDZAKELIJK BESTEMD VOOR HANDELS-, NIJVERHEIDS-, ADMINISTRATIEVE OF ANDERE DOELEINDEN.

WOONPLAATS	BEWOONDE PARTICULIERE WONINGEN									ALLE ADMINISTRATIEVE EENHEDEN		
	BEWOONDE PARTICULIERE WONINGEN IN:				AARD VAN DE WONINGEN					NIET IN-GEVULD	BE-WOONDE MOBIELE WONINGEN	BE-WOONDE KOLLEKTIEVE WONINGEN
	TOTAAL	WOON-GEBOUW	BOER-DERIJ (1)	ANDER GEBOUW (2)	EENGEZINSWONING			APPARTEMENT, STUDIO	ANDERE			
				OPEN GE-BOUWD	HALF OPEN GEB.	AANEEN GE-BOUWD						
ARR. ROESELARE	49.285	46.254	1.192	1.839	15.382	10.691	18.773	4.352	87	643	6	75
HOOGLEDE	3.059	2.798	152	109	1.728	608	585	131	7	13	3	10
INGELMUNSTER	3.658	3.475	66	117	1.323	953	1.224	147	11	44	-	3
IZEGEM	9.678	9.246	94	338	2.227	2.032	4.626	782	11	90	1	9
LEDEGEM	3.232	2.997	118	117	1.098	970	1.054	104	6	17	-	4
LICHTERVELDE	2.829	2.583	120	126	1.363	696	615	153	2	36	1	3
MOORSLEDE	3.702	3.408	157	137	1.341	1.028	1.247	84	2	39	-	7
ROESELARE	19.460	18.521	216	723	4.540	3.468	8.611	2.805	36	377	1	31
STADEN	3.667	3.226	269	172	1.762	936	811	146	12	27	-	8
ARR. TIELT	30.140	27.688	1.270	1.182	13.881	6.561	8.063	1.594	41	212	4	57
ARDOOIE	3.309	2.997	190	122	1.561	740	900	106	2	17	1	4
DENTERGEM	2.549	2.362	113	74	1.293	501	655	95	5	20	-	4
MEULEBEKE	3.954	3.690	125	139	1.639	856	1.242	214	3	26	-	6
OOSTROZEBEKE	2.404	2.265	56	83	1.116	648	465	174	1	14	-	2
PITTEM	2.178	1.983	98	97	1.159	464	481	71	3	12	-	6
RUISELEDE	1.732	1.566	101	65	1.066	317	292	56	1	10	-	4
TIELT	6.852	6.296	236	320	2.371	1.458	2.466	550	7	77	2	20
WIELSBEKE	2.872	2.721	54	97	1.135	815	796	121	5	15	1	4
WINGENE	4.290	3.808	297	185	2.541	762	766	207	14	21	-	7
ARR. VEURNE	20.544	18.987	515	1.042	6.677	2.743	5.459	5.595	70	575	36	46
ALVERINGEM	1.773	1.549	151	73	912	313	505	38	5	14	1	4
DE PANNE	4.125	3.855	31	239	732	512	1.166	1.709	6	135	4	8
KOKSIJDE	7.092	6.729	75	288	3.038	829	697	2.489	39	190	8	9
NIEUWPOORT	3.644	3.373	61	210	811	314	1.385	1.118	16	184	23	11
VEURNE	3.910	3.481	197	232	1.184	775	1.706	241	4	52	-	14

(1) EEN GEBOUW WAARVAN EEN GEDEELTE BESTEMD IS VOOR LANDBOUW- OF TUINBOUWDOELEINDEN.

(2) EEN GEBOUW HOOFDZAKELIJK BESTEMD VOOR HANDELS-, NIJVERHEIDS-, ADMINISTRATIEVE OF ANDERE DOELEINDEN.

N.I.S.		TABEL 00.40 B								BLZ. 1.-			
VOLKS- EN WONING- TELLING VAN 1991		BEWOONDE PARTICULIERE WONINGEN										ARRONDISSEMENTEN	
		BEWOONDE PARTICULIERE WONINGEN IN:				AARD VAN DE WONINGEN							
WOONPLAATS		TOTAAL	WOON- GEBOUW	BOER- DERIJ (1)	ANDER GEBOUW (2)	EENGEZINSWONING			APPAR- TEMENT, STUDIO	ANDERE	NIET IN- GEVULD	BE- WOONDE MOBIELE WONIN- GEN	BE- WOONDE KOLLEK- TIEVE WONIN- GEN
						OPEN GE- BOUWD	HALF OPEN GEB.	AANEEN GE- BOUWD					
HET RIJK		9.492.536	9.072.655	143.462	276.419	3.459.728	1.681.274	2.386.691	1.936.165	28.678	351.485	7.369	113.091
BRUSSELS HOOFDSTEDELIJK GEW.		835.465	815.502	254	19.709	40.554	37.612	160.224	589.100	7.975	105.163	255	11.577
VLAAMS GEWEST		5.582.948	5.310.591	98.882	173.475	2.161.595	1.082.427	1.448.234	881.455	9.237	104.820	4.388	68.259
WAALS GEWEST		3.074.123	2.946.562	44.326	83.235	1.257.579	561.235	778.233	465.610	11.466	141.502	2.726	33.255
WAARVAN DUITSTALIGE GEMEENS.		65.837	61.894	1.937	2.006	38.235	4.311	6.227	16.922	142	1.179	20	411
PROV. ANTWERPEN		1.548.165	1.486.588	19.098	42.479	504.531	237.052	413.753	392.012	817	34.201	1.438	18.250
ARR. ANTWERPEN		887.004	858.737	6.023	22.244	179.302	115.201	270.793	321.226	482	25.297	993	10.585
ARR. MECHELEN		286.807	273.842	4.661	8.304	104.742	58.331	87.052	36.558	124	4.170	167	4.366
ARR. TURNHOUT		374.354	354.009	8.414	11.931	220.487	63.520	55.908	34.228	211	4.734	278	3.299
BRABANT		2.076.873	2.010.371	17.894	48.608	630.314	272.640	410.131	752.192	11.596	141.198	912	23.931
ARR. BRUSSEL-HOOFDSTAD		835.465	815.502	254	19.709	40.554	37.612	160.224	589.100	7.975	105.163	255	11.577
ARR. HALLE-VILVOORDE		515.649	496.195	7.515	11.939	207.320	113.734	117.227	76.231	1.137	16.825	136	4.840
ARR. LEUVEN		417.439	400.024	6.918	10.497	220.552	68.483	80.816	46.493	1.095	9.804	332	4.725
ARR. NIJVEL		308.320	298.650	3.207	6.463	161.888	52.811	51.864	40.368	1.389	9.406	189	2.789
HENEGOUWEN		1.194.849	1.148.668	14.487	31.694	409.348	239.898	405.077	135.089	5.437	67.764	944	13.330
ARR. AAT		73.746	69.504	2.243	1.999	39.247	11.159	16.230	6.484	626	2.328	29	607
ARR. CHARLEROI		401.278	389.940	1.473	9.865	107.050	93.119	141.969	56.935	2.205	20.582	352	3.540
ARR. BERGEN		222.964	216.006	1.638	5.320	74.158	41.554	82.095	23.937	1.220	26.539	104	2.162
ARR. MOESKROEN		67.839	64.758	732	2.349	12.326	12.547	37.414	5.484	68	2.360	10	1.700
ARR. ZINNIK		159.814	153.463	2.176	4.175	53.301	28.142	60.952	16.976	443	6.442	83	1.682
ARR. THUIN		137.488	130.716	2.908	3.864	63.263	31.108	31.496	11.167	454	3.537	206	1.635
ARR. DOORNIK		131.720	124.281	3.317	4.122	60.003	22.269	34.921	14.106	421	5.976	160	2.604
PROV. LUIK		953.552	916.921	11.445	25.186	352.872	158.795	227.259	212.103	2.523	34.832	645	9.599
ARR. HOEI		91.011	87.069	1.669	2.273	51.320	17.682	11.107	10.577	325	2.113	133	732
ARR. LUIK		555.212	539.515	1.992	13.705	154.858	98.260	166.096	134.386	1.612	27.237	395	5.383
ARR. VERVIERS		245.444	231.673	6.071	7.700	111.337	30.942	42.370	60.420	375	4.437	73	3.161
ARR. BORGWORM		61.885	58.664	1.713	1.508	35.357	11.911	7.686	6.720	211	1.045	44	323
LIMBURG		735.429	701.465	12.205	21.759	385.940	158.664	91.024	98.549	1.252	7.833	795	5.406
ARR. HASSELT		357.939	344.713	3.412	9.814	173.951	76.418	48.802	58.260	508	4.335	436	2.464
ARR. MAASEIK		199.471	189.132	4.092	6.247	136.279	25.989	15.534	21.205	464	1.424	168	1.220
ARR. TONGEREN		178.019	167.620	4.701	5.698	75.710	56.257	26.688	19.084	280	2.074	191	1.722
LUXEMBURG		225.857	208.855	8.264	8.738	126.312	41.623	33.639	23.657	626	4.602	219	1.870
ARR. AARLEN		47.358	45.293	649	1.416	19.832	11.864	9.330	6.291	41	1.208	42	278
ARR. BASTENAKEN		37.032	32.543	2.888	1.601	24.645	4.897	3.226	4.182	82	516	3	255
ARR. MARCHE-EN-FAMENNE		44.569	41.080	1.579	1.910	28.683	7.084	4.106	4.549	147	1.346	98	380
ARR. NEUFCHATEAU		52.369	47.794	2.248	2.327	32.774	8.461	5.945	5.002	187	767	43	500
ARR. VIRTON		44.529	42.145	900	1.484	20.378	9.317	11.032	3.633	169	765	33	457
PROV. NAMEN		391.545	373.468	6.923	11.154	207.159	68.108	60.394	54.393	1.491	24.898	729	5.667
ARR. DINANT		87.429	81.436	2.541	3.452	51.187	13.957	12.101	9.615	569	4.685	213	1.132
ARR. NAMEN		249.899	241.070	2.808	6.021	127.288	43.873	37.428	40.715	595	16.175	392	3.884
ARR. PHILIPPEVILLE		54.217	50.962	1.574	1.681	28.684	10.278	10.865	4.063	327	4.038	124	651
PROV. OOST-VLAANDEREN		1.295.124	1.230.370	22.565	42.189	469.364	295.621	389.603	138.197	2.339	19.057	1.163	18.685
ARR. AALST		253.473	241.507	3.737	8.229	77.264	73.542	84.634	17.653	380	2.117	40	2.790
ARR. DENDERMONDE		178.213	170.085	2.414	5.714	61.453	49.470	53.774	13.350	166	2.078	90	2.050
ARR. EEKLO		76.630	71.591	2.301	2.738	36.226	16.819	17.872	5.536	177	711	28	1.417
ARR. GENT		467.689	444.931	7.425	15.333	175.893	82.024	138.402	70.151	1.219	10.581	795	7.507
ARR. OUDENAARDE		109.107	101.701	3.630	3.776	52.214	22.592	27.556	6.509	236	1.435	8	1.725
ARR. SINT-NIKLAAS		210.012	200.555	3.058	6.399	66.314	51.174	67.365	24.998	161	2.135	202	3.196
PROV. WEST-VLAANDEREN		1.071.142	995.949	30.581	44.612	373.888	208.873	355.811	129.973	2.597	17.100	524	16.353
ARR. BRUGGE		253.409	238.302	5.098	10.009	90.122	44.053	80.261	38.247	726	5.850	196	4.321
ARR. DIKSMUIDE		46.111	40.354	3.413	2.344	25.982	9.224	9.024	1.775	106	394	10	693
ARR. IEPER		101.071	90.027	6.274	4.770	39.968	19.313	35.745	5.662	383	1.254	14	1.653
ARR. KORTRIJK		268.773	254.770	3.841	10.162	77.625	62.948	105.932	21.859	409	3.584	31	3.798
ARR. OOSTENDE		132.079	124.742	2.092	5.245	32.755	18.054	41.478	39.309	483	3.352	195	1.669
ARR. ROESELARE		134.521	124.960	3.975	5.586	47.097	29.941	48.523	8.737	223	1.315	10	1.899
ARR. TIELT		84.082	76.376	4.190	3.516	41.565	17.934	20.877	3.591	115	388	6	1.542
ARR. VEURNE		51.096	46.418	1.698	2.980	18.774	7.406	13.971	10.793	152	963	62	778

(1) EEN GEBOUW WAARVAN EEN GEDEELTE BESTEMD IS VOOR LANDBOUW- OF TUINBOUWDOELEINDEN.

(2) EEN GEBOUW HOOFDZAKELIJK BESTEMD VOOR HANDELS-, NIJVERHEIDS-, ADMINISTRATIEVE OF ANDERE DOELEINDEN.

N.I.S.		TABEL 00.40 B								BLZ. 1 -				
VOLKS- EN WONING- TELLING VAN 1991		BEWOONDE PARTICULIERE WONINGEN										ALLE ADMINISTRATIEVE EENHEDEN		
		BEWOONDE PARTICULIERE WONINGEN IN:				AARD VAN DE WONINGEN								
WOONPLAATS		TOTAAL	WOON- GEBOUW	BOER- DERIJ (1)	ANDER GEBOUW (2)	EENGEZINSWONING			APPAR- TEMENT, STUDIO	ANDERE	NIET IN- GEVULD	BE- WOONDE MOBIELE WONIN- GEN	BE- WOONDE KOLLEK- TIEVE WONIN- GEN	
						OPEN GE- BOUWD	HALF OPEN GEB.	AANEEN GE- BOUWD						
HET RIJK		9.492.536	9.072.655	143.462	276.419	3.459.728	1.681.274	2.386.691	1.936.165	28.678	351.485	7.369	113.091	
PROV. ANTWERPEN		1.548.165	1.486.588	19.098	42.479	504.531	237.052	413.753	392.012	817	34.201	1.438	18.250	
ARR. ANTWERPEN		887.004	858.737	6.023	22.244	179.302	115.201	270.793	321.226	482	25.297	993	10.585	
AARTSELAAR		13.776	13.415	93	268	3.502	2.776	4.873	2.625	-	160	-	259	
ANTWERPEN		443.479	431.748	257	11.474	17.946	22.198	153.984	249.104	247	17.620	741	4.399	
BOECHOUT		10.855	10.168	444	243	3.430	2.915	2.403	2.100	7	100	1	362	
BOOM		13.469	12.960	11	498	630	1.422	8.108	3.302	7	146	5	204	
BORSBEEK		9.621	9.390	63	168	824	1.240	2.973	4.574	10	134	-	138	
BRASSCHAAT		33.420	32.740	25	655	11.469	9.434	6.234	6.266	17	1.430	8	321	
BRECHT		20.663	19.207	917	539	14.023	3.950	1.540	1.145	5	263	22	158	
EDEGEM		22.775	22.421	32	322	2.635	5.405	7.760	6.962	13	295	-	137	
ESSEN		13.824	12.983	489	352	8.269	2.790	1.700	1.060	5	221	2	212	
HEMIKSEM		9.033	8.751	11	271	695	1.526	5.139	1.672	1	185	-	102	
HOVE		7.817	7.654	41	122	3.347	1.945	1.892	619	14	129	-	98	
KALMTHOUT		15.456	14.492	453	511	10.090	3.051	805	1.510	-	174	2	226	
KAPELLEN		23.041	22.368	84	589	9.960	4.841	5.241	2.979	20	642	4	517	
KONTICH		18.346	17.609	246	491	5.369	4.985	5.661	2.318	13	267	7	128	
LINT		6.829	6.651	44	134	1.849	2.443	1.484	1.050	3	32	1	55	
MALLE		11.835	11.044	309	482	7.394	2.045	1.079	1.310	7	155	11	332	
MORTSEL		24.965	24.314	14	637	1.162	5.327	10.280	8.174	22	462	39	436	
NIEL		7.592	7.371	6	215	395	885	5.295	1.014	3	83	5	121	
RANST		15.879	15.087	433	359	8.618	4.674	1.452	1.123	12	170	37	42	
RUMST		13.585	13.060	203	322	4.009	3.645	4.991	933	7	107	2	182	
SCHELLE		6.913	6.697	40	176	958	1.472	3.674	807	2	90	1	31	
SCHILDE		18.254	17.803	60	391	13.136	2.966	1.053	1.079	20	337	15	187	
SCHOTEN		29.931	29.262	13	656	7.907	4.501	11.104	6.405	14	541	22	399	
STABROEK		16.076	15.652	119	305	3.566	3.497	6.196	2.814	3	239	-	79	
WIJNEGEM		7.956	7.703	22	231	1.487	1.889	3.017	1.560	3	193	6	262	
WOMMELGEM		10.887	10.492	96	299	3.223	3.195	2.107	2.359	3	162	23	220	
WUUSTWEZEL		14.926	13.447	1.040	439	9.096	3.253	1.603	961	13	292	8	99	
ZANDHOVEN		10.818	10.221	268	329	8.292	1.370	614	538	4	79	2	104	
ZOERSEL		17.436	16.905	150	381	14.194	1.780	651	809	2	298	-	432	
ZWIJNDRECHT		17.547	17.122	40	385	1.827	3.781	7.880	4.054	5	291	29	343	
ARR. MECHELEN		286.807	273.842	4.661	8.304	104.742	58.331	87.052	36.558	124	4.170	167	4.366	
BERLAAR		9.390	8.897	212	281	4.301	2.922	1.669	498	-	133	4	235	
BONHEIDEN		12.521	12.102	163	256	8.717	2.011	1.156	636	1	84	5	271	
BORNEM		18.609	17.804	231	574	7.181	4.823	5.251	1.350	4	144	5	172	
DUFFEL		14.303	13.663	242	398	4.609	3.202	4.694	1.791	7	155	5	726	
HEIST-OP-DEN-BERG		34.845	33.127	808	910	22.012	6.140	3.191	3.482	20	240	19	304	
LIER		30.150	28.616	456	1.078	6.224	4.401	14.138	5.370	17	529	2	497	
MECHELEN		72.712	70.044	479	2.189	10.990	10.871	34.518	16.310	23	1.533	72	850	
NIJLEN		19.130	18.445	256	429	9.964	6.034	2.008	1.124	-	235	14	199	
PUTTE		14.266	13.378	448	440	9.082	2.891	1.282	982	29	337	14	98	
PUURS		14.734	13.928	281	525	5.547	4.182	4.313	687	5	247	6	118	
SINT-AMANDS		7.001	6.629	208	164	2.758	1.953	2.028	261	1	41	5	192	
SINT-KATELIJNE-WAVER		17.515	16.390	728	397	9.033	4.521	2.907	1.042	12	218	9	510	
WILLEBROEK		21.631	20.819	149	663	4.324	4.380	9.897	3.025	5	274	7	194	
ARR. TURNHOUT		374.354	354.009	8.414	11.931	220.487	63.520	55.908	34.228	211	4.734	278	3.299	
ARENDONK		10.832	10.251	215	366	5.709	2.854	1.771	498	-	158	1	130	
BAARLE-HERTOG		2.056	1.766	155	135	1.038	464	379	175	-	70	-	-	
BALEN		18.398	17.566	281	551	13.654	2.513	981	1.246	4	136	10	113	
BEERSE		13.760	13.167	162	431	9.040	2.130	1.579	1.002	9	166	3	84	
DESSSEL		8.157	7.833	120	204	6.323	945	546	343	-	116	4	6	
GEEL		30.567	28.590	801	1.176	16.379	5.843	3.873	4.467	5	1.008	14	835	
GROBBENDONK		9.417	9.036	136	245	6.780	1.517	620	500	-	98	71	71	
HERENTALS		23.881	22.689	277	915	9.312	4.708	7.044	2.797	20	280	5	241	
HERENTHOUT		7.741	7.265	219	257	3.587	2.388	1.373	390	3	86	8	5	
HERSELT		12.495	11.831	344	320	9.464	1.388	864	775	4	108	9	111	
HOOGSTRATEN		15.455	13.671	1.203	581	10.392	2.340	1.549	1.147	27	167	-	155	
HULSHOUT		7.438	7.117	77	244	5.192	1.330	499	414	3	50	28	-	
KASTERLEE		15.961	15.002	519	440	11.406	2.253	1.088	1.206	8	177	2	80	
LAAKDAL		13.968	13.337	261	370	10.071	1.757	1.235	895	10	113	8	54	
LILLE		13.554	12.965	257	332	10.548	1.364	964	671	7	90	15	65	
MEERHOUT		8.945	8.470	237	238	6.245	1.182	925	584	9	111	1	82	

(1) EEN GEBOUW WAARVAN EEN GEDEELTE BESTEMD IS VOOR LANDBOUW- OF TUINBOUWDOELEINDEN.

(2) EEN GEBOUW HOOFDZAKELIJK BESTEMD VOOR HANDELS-, NIJVERHEIDS-, ADMINISTRATIEVE OF ANDERE DOELEINDEN.

N.I.S. VOLKS- EN WONING- TELLING VAN 1991	TABEL 00.40 B BEWOONDE PARTICULIERE WONINGEN - AANTAL BEWONERS -									BLZ. 2 - ALLE ADMINISTRATIEVE EENHEDEN			
	WOONPLAATS	BEWOONDE PARTICULIERE WONINGEN IN:				AARD VAN DE WONINGEN					NIET IN- GEVULD	BE- WOONDE MOBIELE WONING- GEN	BE- WOONDE KOLLEK- TIEVE WONING- GEN
		TOTAAL	WOON- GEBOUW	BOER- DERIJ (1)	ANDER GEBOUW (2)	EENGEZINSWONING			APPAR- TEMENT, STUDIO	ANDERE			
					OPEN GE- BOUWD	HALF OPEN GEB.	AANEEN GE- BOUWD						
MERKSPLAS	7.042	6.275	559	208	4.549	1.318	527	648	-	95	10	72	
MOL	29.870	28.706	136	1.028	16.905	6.152	3.739	3.052	22	550	15	284	
OLEN	10.226	9.832	86	308	6.197	1.676	1.623	725	5	114	4	16	
OUD-TURNHOUT	11.353	10.863	234	256	6.383	2.616	1.816	530	8	144	26	62	
RAVELS	11.453	10.432	608	413	8.070	1.802	969	589	23	60	-	36	
RETIE	9.001	8.447	292	262	7.148	962	536	355	-	45	-	8	
RIJKEVORSEL	9.635	8.896	489	250	5.815	1.883	1.259	678	-	57	7	14	
TURNHOUT	36.900	35.172	274	1.454	5.995	5.829	17.103	7.956	17	461	3	455	
VORSELAAR	6.665	6.370	146	149	4.888	951	408	414	4	80	14	98	
VOSSELAAR	9.332	9.103	32	197	5.836	2.103	731	659	3	46	-	56	
WESTERLO	20.252	19.357	294	601	13.561	3.252	1.907	1.512	20	148	20	166	
BRABANT	2.076.873	2.010.371	17.894	48.608	630.314	272.640	410.131	752.192	11.596	141.198	912	23.931	
ARR. BRUSSEL-HOOFDSTAD	835.465	815.502	254	19.709	40.554	37.612	160.224	589.100	7.975	105.163	255	11.577	
ANDERLECHT	80.785	78.619	93	2.073	3.597	3.170	16.674	56.645	699	6.454	33	528	
OUDEGEM	26.579	26.088	1	490	2.055	3.163	8.488	12.762	111	2.374	2	231	
SINT-AGATHA-BERCHEM	15.768	15.536	2	230	766	1.341	4.631	8.944	86	2.340	11	356	
BRUSSEL	109.017	104.724	32	4.261	5.113	2.785	17.831	82.061	1.227	25.112	66	1.998	
ETTERBEEK	33.477	32.582	3	892	912	403	6.414	25.558	190	4.628	19	676	
EVERE	27.218	26.814	3	401	798	1.361	5.623	19.244	192	1.738	21	194	
VORST	43.447	42.689	16	742	1.266	1.140	6.726	34.014	301	2.604	4	341	
GANSHOREN	18.844	18.617	4	223	435	805	3.393	14.146	65	1.173	-	377	
ELSENE	60.608	58.770	4	1.834	1.713	583	9.075	49.137	100	10.741	1	1.165	
JETTE	35.781	35.132	8	641	1.185	613	7.800	26.039	144	1.971	8	632	
KOEKELBERG	14.169	13.902	-	267	452	77	2.279	11.195	166	1.759	5	186	
SINT-JANS-MOLENBEEK	61.547	60.391	8	1.148	2.444	757	8.509	48.760	1.077	6.506	25	458	
SINT-GILLIS	38.188	37.039	10	1.139	777	208	4.597	32.412	194	3.813	3	563	
SINT-JOOST-TEN-NODE	17.733	17.216	7	510	851	138	2.302	14.077	365	3.250	1	310	
SCHAARBEEK	91.984	89.715	35	2.234	3.530	1.380	16.843	67.895	2.336	9.636	31	910	
UKKEL	63.246	62.006	13	1.227	7.053	6.803	13.844	35.177	369	9.311	8	1.053	
WATERMAAL-BOSVOORDE	22.288	21.902	2	384	1.865	3.792	6.849	9.667	115	1.716	-	545	
SINT-LAMBRECHTS-WOLUWE	41.727	41.160	7	560	1.529	3.315	10.548	26.271	64	5.635	4	442	
SINT-PIETERS-WOLUWE	33.059	32.600	6	453	4.213	5.778	7.798	15.096	174	4.402	13	612	
ARR. HALLE-VILVOORDE	515.649	496.195	7.515	11.939	207.320	113.734	117.227	76.231	1.137	16.825	136	4.840	
AFFLIGEM	11.339	10.953	103	283	4.851	4.248	1.659	544	37	128	1	108	
ASSE	26.329	25.238	446	645	9.295	5.381	5.288	6.340	25	495	7	205	
BEERSEL	21.617	20.873	211	533	9.848	4.422	5.479	1.861	7	490	-	77	
BEVER	1.752	1.505	210	37	1.324	205	134	77	12	41	5	-	
DILBEEK	34.344	33.351	379	614	13.605	8.125	5.944	6.556	114	1.977	1	527	
DROENBOS	4.475	4.383	8	84	343	623	1.733	1.774	2	158	-	141	
GALMAARDEN	7.203	6.754	247	202	4.266	1.729	935	272	1	26	-	16	
GOOK	8.045	7.389	455	201	5.053	1.636	890	433	33	82	1	32	
GRIMBERGEN	30.859	30.053	233	573	9.646	6.415	6.851	7.850	97	878	15	338	
HALLE	32.062	30.907	234	921	6.980	7.283	13.182	4.513	104	456	9	215	
HERNE	5.984	5.342	470	172	3.894	1.075	696	314	5	48	-	37	
HOEILAART	8.792	8.577	51	164	5.698	1.241	862	970	21	688	-	56	
KAMPENHOUT	9.619	9.038	363	218	7.227	1.338	388	642	24	204	15	71	
KAPELLE-OP-DEN-BOS	8.538	8.163	126	249	3.571	2.199	1.998	751	19	67	-	18	
KRAAINEM	11.268	11.136	3	129	3.139	3.352	2.427	2.343	7	1.174	-	82	
LENNIK	8.058	7.508	300	250	5.293	1.222	767	773	3	81	-	93	
LIEDEKERKE	11.059	10.699	19	341	2.533	3.036	4.566	908	16	208	4	218	
LINKEBEEK	4.266	4.152	12	102	1.487	1.072	949	752	6	262	-	44	
LONDERZEEL	16.686	15.801	355	530	8.561	4.499	2.220	1.395	11	191	6	123	
MACHELEN	10.959	10.630	20	309	1.418	2.446	5.189	1.895	11	268	7	65	
MEISE	16.570	15.877	381	312	8.650	4.220	2.056	1.625	19	265	5	210	
MERCHTEM	12.981	12.094	522	365	5.780	3.051	2.996	1.134	20	113	-	90	
OPWIJK	11.300	10.791	211	298	4.943	3.583	1.876	875	23	143	2	125	
OVERIJSE	20.613	19.986	221	406	15.070	2.091	1.658	1.683	111	2.101	6	298	
PEPINGEN	3.761	3.246	406	109	2.626	563	282	290	-	26	4	65	
ROOSDAAL	9.904	9.404	227	273	5.661	2.715	946	582	-	80	4	148	
SINT-GENESIUS-RODE	16.679	16.333	32	314	9.269	2.988	2.379	2.015	28	1.012	-	151	
SINT-PIETERS-LEEUV	28.168	27.077	540	551	7.368	5.037	9.489	6.118	156	399	27	317	
STEENOKKERZEEL	9.712	9.345	125	242	5.642	2.213	1.223	614	20	110	-	131	
TERNAT	13.172	12.679	135	358	5.848	4.407	1.886	1.009	22	168	4	101	
VILVOORDE	31.127	30.264	51	812	2.587	4.821	16.152	7.486	81	1.576	1	145	

(1) EEN GEBOUW WAARVAN EEN GEDEELTE BESTEMD IS VOOR LANDBOUW- OF TUINBOUWDOELEINDEN.

(2) EEN GEBOUW HOOFDZAKELIJK BESTEMD VOOR HANDELS-, NIJVERHEID-, ADMINISTRATIEVE OF ANDERE DOELEINDEN.

N.I.S.		TABEL 00.40 B							BLZ. 3.-		ALLE ADMINISTRATIEVE EENHEDEN		
VOLKS- EN WONING- TELLING VAN 1991		BEWOONDE PARTICULIERE WONINGEN											
		BEWOONDE PARTICULIERE WONINGEN IN:				AARD VAN DE WONINGEN							
WOONPLAATS	TOTAAL	WOON- GEBOUW	BOER- DERIJ (1)	ANDER GEBOUW (2)	EENGEZINSWONING			APPAR- TEMENT, STUDIO	ANDERE	NIET IN- GEVULD	BE- WOONDE MOBIELE WONIN- GEN	BE- WOONDE KOLLEK- TIEVE WONIN- GEN	
					OPEN GE- BOUWD	HALF OPEN GEB.	AANEEN GE- BOUWD						
WEMMEL	13.354	13.043	40	271	3.832	2.114	3.575	3.809	24	236	1	214	
WEZEMBEEK-OPPEM	12.254	12.120	3	131	4.723	3.676	1.797	2.043	15	746	-	110	
ZAVENTEM	24.074	23.436	92	546	6.781	5.583	6.800	4.877	33	1.723	8	227	
ZEMST	18.726	18.048	284	394	10.508	5.125	1.955	1.108	30	205	3	42	
ARR. LEUVEN	417.439	400.024	6.918	10.497	220.552	68.483	80.816	46.493	1.095	9.804	332	4.725	
AARSCHOT	25.499	24.410	211	878	14.738	3.416	4.738	2.506	101	406	80	316	
BEGIJNENDIJK	8.233	7.962	100	171	6.941	538	274	474	6	14	17	18	
BEKKEVOORT	5.382	4.890	335	157	4.350	577	142	293	20	21	5	4	
BERTEM	8.160	7.843	160	157	4.898	1.912	929	411	10	118	1	150	
BIERBEEK	8.301	7.850	287	164	6.021	1.494	416	336	34	92	-	182	
BOORTMEERBEEK	10.337	9.977	88	272	7.512	1.795	506	516	8	194	12	93	
BOUTERSEM	6.483	6.096	258	129	4.293	1.558	425	181	26	22	2	98	
DIEST	20.794	19.840	223	731	9.946	3.026	4.961	2.785	76	357	27	247	
GEETBETS	5.592	5.161	229	202	4.265	778	242	273	34	61	1	4	
GLABBEEK	4.838	4.409	286	143	4.019	559	144	108	8	17	2	-	
HAACHT	11.928	11.445	178	305	7.916	2.114	1.227	661	10	213	4	80	
HERENT	17.047	16.557	165	325	9.171	3.730	2.795	1.307	44	205	3	292	
HOEGAARDEN	5.480	5.164	224	92	2.182	1.276	1.696	323	3	51	-	61	
HOLSBEEK	7.599	7.212	215	172	5.840	1.100	398	225	36	89	2	47	
HULDENBERG	7.707	7.385	181	141	6.086	897	345	344	35	86	7	160	
KEERBERGEN	10.631	10.276	61	294	8.757	723	438	696	17	97	-	8	
KORTENAKEN	7.355	6.603	568	184	5.945	888	289	229	4	11	4	4	
KORTENBERG	15.418	14.839	301	278	7.833	3.478	2.194	1.878	35	596	3	4	
LANDEN	14.017	13.388	354	275	4.414	3.704	4.662	1.213	24	123	1	70	
LEUVEN	79.129	76.586	207	2.336	13.728	13.824	30.040	21.294	243	3.838	52	1.843	
LINTER	6.482	6.003	348	131	4.071	1.519	664	205	23	23	2	5	
LUBBEEK	12.393	11.881	289	223	9.282	1.940	569	591	11	48	2	70	
OUD-HEVERLEE	9.700	9.451	75	174	6.427	2.089	732	419	33	200	36	62	
ROTSelaar	12.689	12.241	199	249	9.452	1.887	849	458	43	71	24	19	
SCHERPENHEUVEL-ZICHEM	20.360	19.726	148	486	13.344	3.059	2.779	1.131	47	117	8	159	
TERVUREN	17.520	17.092	123	305	9.001	2.939	3.507	2.030	43	1.853	-	96	
TIELT-WINGE	9.063	8.606	268	189	7.251	1.013	363	418	18	49	4	15	
TIENEN	30.583	29.114	543	926	8.766	4.665	13.006	4.062	84	691	12	244	
TREMELO	11.157	10.810	84	263	9.372	611	353	812	9	88	6	283	
ZOUTLEEUW	7.562	7.207	210	145	4.731	1.374	1.133	314	10	53	15	91	
ARR. NIJVEL	308.320	298.650	3.207	6.463	161.888	52.811	51.864	40.368	1.389	9.406	189	2.789	
BEVEKOM	5.633	5.383	161	89	4.152	741	253	468	19	114	15	5	
EIGENBRAKEL	31.681	30.955	158	568	12.667	6.113	9.160	3.688	53	452	1	287	
KASTEELBRAKEL	7.944	7.734	61	149	4.582	1.718	1.070	526	48	127	3	13	
CHASTRE	5.598	5.388	119	91	3.609	888	607	470	24	85	6	19	
CHAUMONT-GISTOUX	8.210	7.963	154	93	6.509	640	252	771	38	273	11	60	
COURT-SAINT-ETIENNE	7.426	7.235	26	165	3.998	1.769	853	761	45	200	7	44	
GENEPIEN	12.328	11.735	270	323	7.048	2.024	1.999	1.155	102	412	8	61	
GRAVEN	9.937	9.648	103	186	7.168	1.259	489	1.001	20	237	14	186	
HELECINE	2.785	2.707	39	39	1.480	546	448	305	6	45	1	3	
INCOURT	3.330	3.125	145	60	2.526	425	116	249	14	92	2	40	
ITTER	4.973	4.759	110	104	2.870	960	788	297	58	83	-	56	
GELDENAKEN	9.510	8.978	268	264	5.356	997	1.925	1.088	144	322	-	146	
TERHULPEN	6.554	6.371	8	175	3.329	1.288	977	920	40	380	2	92	
LASNE	12.179	11.819	94	266	9.378	1.207	363	1.183	48	441	-	96	
MONT-SAINT-GUIBERT	4.833	4.717	40	76	2.858	923	492	535	25	154	3	30	
NIJVEL	22.064	21.280	195	589	6.289	3.582	6.731	5.378	84	942	-	180	
ORP-JAUCHE	6.332	5.952	216	164	3.972	1.059	845	445	11	112	3	52	
OTTIGNIES-LOUVAIN-LA-NVE	21.696	21.380	49	267	8.249	5.218	3.635	4.493	101	847	13	175	
PERWIJS	6.060	5.695	184	181	3.876	979	778	383	44	79	15	80	
RAMILLIES	4.494	4.265	167	62	3.625	524	144	197	4	81	27	3	
REBECC	8.860	8.562	120	178	3.609	2.066	2.689	469	27	172	5	85	
RIXENSART	19.748	19.311	13	424	12.740	2.774	1.313	2.865	56	815	6	355	
TUBEKE	19.935	19.286	117	532	4.801	5.039	6.975	2.892	228	475	26	104	
VILLERS-LA-VILLE	7.995	7.699	133	163	4.711	1.635	1.016	585	48	169	5	25	
WALHAIN	4.696	4.441	174	81	3.318	648	282	448	-	59	5	14	
WATERLOO	25.893	25.417	21	455	15.185	3.521	3.611	3.529	47	1.611	3	318	
WAVER	27.626	26.845	62	719	13.983	4.268	4.053	5.267	55	627	8	260	

(1) EEN GEBOUW WAARVAN EEN GEDEELTE BESTEMD IS VOOR LANDBOUW- OF TUINBOUWDOELEINDEN.

(2) EEN GEBOUW HOOFDZAKELIJK BESTEMD VOOR HANDELS-, NIJVERHEIDS-, ADMINISTRATIEVE OF ANDERE DOELEINDEN.

N.I.S.		TABEL OO.40 B								BLZ. 4.-		ALLE ADMINISTRATIEVE EENHEDEN	
VOLKS- EN WONING- TELLING VAN 1981		BEWOONDE PARTICULIERE WONINGEN											
		- AANTAL BEWONERS -											
WOONPLAATS	BEWOONDE PARTICULIERE WONINGEN IN:				AARD VAN DE WONINGEN					NIET IN- GEVULD	BE- WOONDE MOBIELE WONINGEN	BE- WOONDE KOLLEK- TIEVE WONINGEN	
	TOTAAL	WOON- GEBOUW	BOER- DERIJ (1)	ANDER GEBOUW (2)	EENGEZINSWONING			APPAR- TEMENT, STUDIO	ANDERE				
					OPEN GE- BOUWD	HALF OPEN GEB.	AAANEEN GE- BOUWD						
HENEGOUWEN	1.194.849	1.148.668	14.487	31.694	409.348	239.898	405.077	135.089	5.437	67.764	944	13.330	
ARR. AAT	73.746	69.504	2.243	1.999	39.247	11.159	16.230	6.484	626	2.328	29	607	
AAT	23.127	21.798	584	745	11.916	2.953	5.429	2.536	293	749	5	172	
BELOEIL	12.377	11.785	251	341	5.244	2.017	4.130	866	120	543	2	134	
BERNISSART	11.046	10.680	78	288	4.339	2.471	3.239	881	116	336	11	45	
BRUGELETTE	3.040	2.860	110	70	1.664	565	604	201	6	158	1	22	
CHIEVRES	5.615	5.253	244	118	3.113	959	959	535	49	182	7	33	
ELZELE	5.200	4.870	215	115	3.807	511	368	504	10	138	-	61	
VLOESBERG	2.823	2.549	126	148	1.927	362	344	187	3	85	-	88	
FRASNES-LEZ-ANVAING	10.518	9.709	635	174	7.237	1.321	1.157	774	29	137	3	52	
ARR. CHARLEROI	401.278	389.940	1.473	9.865	107.050	93.119	141.969	56.935	2.205	20.582	352	3.540	
AISEAU-PRESLES	10.651	10.429	45	177	3.753	3.069	2.854	921	54	213	2	18	
CHAPELLE-LEZ-HERLAIMONT	13.720	13.383	49	288	3.290	3.793	5.103	1.488	46	401	1	59	
CHARLEROI	188.924	183.579	100	5.245	38.676	39.912	72.805	36.616	915	14.982	277	1.751	
CHATELET	35.237	34.330	36	871	6.382	8.130	16.327	4.283	115	940	11	307	
COURCELLES	28.237	27.457	141	639	9.005	7.994	8.970	2.036	232	916	8	236	
FARCIENNES	11.621	11.333	10	278	2.448	3.730	3.804	1.489	150	297	4	131	
FLEURUS	21.541	20.848	127	566	6.344	6.225	6.921	1.897	154	692	11	204	
FONTAINE-L'EVEQUE	16.963	16.514	60	389	5.278	4.551	4.919	2.070	145	402	-	222	
GERPINNES	11.135	10.790	127	218	7.335	1.908	1.157	716	19	225	5	78	
LES BONS VILLERS	7.984	7.616	213	155	3.961	1.911	1.600	476	36	119	4	136	
MANAGE	20.832	20.339	47	446	5.129	4.272	9.133	2.142	156	524	7	118	
MONTIGNIES-LE-TILLEUL	9.657	9.452	26	179	5.274	2.062	1.223	1.060	38	327	14	79	
PONT-A-CELLES	14.859	14.373	241	245	5.859	3.364	4.723	868	45	309	5	189	
SENEFFE	9.917	9.497	251	169	4.316	2.198	2.430	873	100	235	3	12	
ARR. BERGEN	222.964	216.006	1.638	5.320	74.158	41.554	82.095	23.937	1.220	26.539	104	2.162	
BOUSSU	20.157	19.546	68	543	4.398	3.925	9.872	1.822	140	299	3	167	
COLFONTAINE	20.514	20.131	37	346	4.998	3.973	10.100	1.332	111	900	8	95	
DOUR	10.810	10.487	79	244	3.584	2.586	3.869	763	8	6.178	24	318	
FRAMERIES	20.419	19.983	60	376	4.821	3.616	10.343	1.528	111	723	14	76	
HENSIES	6.779	6.601	60	118	2.344	1.755	2.246	412	22	106	4	10	
HONNELLES	4.788	4.566	142	80	3.401	712	418	251	6	83	7	37	
JURBEKE	8.017	7.603	265	149	6.160	922	360	500	75	228	4	37	
LENS	3.644	3.337	243	64	2.169	542	677	242	14	73	1	-	
BERGEN	81.241	78.809	328	2.104	24.839	14.432	27.900	13.682	388	9.426	16	717	
QUAREGNON	18.121	17.705	6	410	4.340	3.492	9.299	940	50	1.351	-	91	
QUEVY	6.731	6.322	214	195	3.898	1.252	1.050	485	46	521	1	52	
QUIEVRAIN	6.647	6.315	60	272	2.063	918	3.084	424	158	150	1	127	
SAINT-GHISLAIN	15.096	14.601	76	419	7.143	3.429	2.877	1.556	91	6.501	21	435	
ARR. MOESKROEN	67.839	64.758	732	2.349	12.326	12.547	37.414	5.484	68	2.360	10	1.100	
KOMEN-WAASTEN	16.699	15.588	452	659	4.248	3.871	7.561	1.009	10	864	1	268	
MOESKROEN	51.140	49.170	280	1.690	8.078	8.676	29.853	4.475	58	1.496	9	832	
ARR. ZINNIK	159.814	153.463	2.176	4.175	53.301	28.142	60.952	16.976	443	6.442	83	1.682	
'S GRAVENBRAKEL	17.080	16.247	378	455	6.159	2.520	6.639	1.733	29	558	8	157	
ECAUSSINNES	9.184	8.845	137	202	2.966	2.094	3.559	525	40	264	2	60	
EDINGEN	9.379	8.868	168	343	3.111	1.404	3.617	1.240	7	723	8	143	
LA LOUVIERE	72.383	70.429	128	1.826	16.130	13.699	32.891	9.450	213	3.431	40	521	
LE ROEULX	7.560	7.242	183	135	3.558	1.695	1.726	538	43	243	6	30	
LESSEN	15.636	14.846	305	485	6.962	2.118	5.434	1.110	12	245	2	179	
OPZULLIK	5.988	5.545	300	143	4.294	883	430	372	9	414	-	8	
ZINNIK	22.604	21.441	577	586	10.121	3.729	6.656	2.008	90	564	17	584	
ARR. THUIN	137.488	130.716	2.908	3.864	63.263	31.108	31.496	11.167	454	3.537	206	1.635	
ANDERLUES	11.005	10.671	61	273	4.527	3.248	2.114	1.080	36	239	-	177	
BEAUMONT	5.840	5.299	303	238	3.432	1.113	859	431	5	177	8	126	
BINCHE	31.746	30.590	194	962	9.667	7.991	11.412	2.609	67	605	24	359	
CHIMAY	9.301	8.510	463	328	5.312	1.961	1.275	724	29	171	8	87	
ERQUELINNES	9.312	8.773	137	402	3.800	2.370	2.590	545	7	267	18	76	
ESTINNES	6.914	6.495	277	142	3.798	1.403	1.302	390	21	120	58	70	
FROIDCHAPELLE	2.676	2.232	315	129	1.702	434	242	278	20	69	17	55	
HAM-SUR-HEURE-NALINNES	12.030	11.704	126	200	7.903	2.087	1.250	769	21	322	-	137	
LOBBES	5.097	4.891	85	121	2.767	1.276	564	454	36	130	18	87	
MERBES-LE-CHATEAU	3.802	3.637	88	77	1.892	1.173	593	141	3	143	5	-	

(1) EEN GEBOUW WAARVAN EEN GEDEELTE BESTEMD IS VOOR LANDBOUW- OF TUINBOUWDOELEINDEN.

(2) EEN GEBOUW HOOFDZAKELIJK BESTEMD VOOR HANDELS-, NIJVERHEIDS-, ADMINISTRATIEVE OF ANDERE DOELEINDEN.

N.I.S.	TABEL 00.40 B									BLZ. 5 -		
VOLKS- EN WONING- TELLING VAN 1991	BEWOONDE PARTICULIERE WONINGEN									ALLE ADMINISTRATIEVE EENHEDEN		
	- AANTAL BEWONERS -											
WOONPLAATS	BEWOONDE PARTICULIERE WONINGEN IN:				AARD VAN DE WONINGEN					NIET IN- GEVULD	BE- WOONDE MOBIELE WONIN- GEN	BE- WOONDE KOLLEK- TIEVE WONIN- GEN
	TOTAAL	WOON- GEBOUW	BOER- DERIJ (1)	ANDER GEBOUW (2)	EENGEZINSWONING			APPAR- TEMENT, STUDIO	ANDERE			
					OPEN GE- BOUWD	HALF OPEN GEB.	AAANEEN GE- BOUWD					
MOMIGNIES	4.989	4.458	339	192	3.257	861	388	465	18	74	1	13
MORLANWELZ	16.896	16.500	73	323	5.179	3.615	6.468	1.554	80	762	6	325
SIVRY-RANCE	4.332	3.937	259	136	2.761	794	434	334	9	70	24	-
THUIN	13.548	13.019	188	341	7.266	2.782	2.005	1.393	102	388	19	123
ARR. DOORNIK	131.720	124.281	3.317	4.122	60.003	22.269	34.921	14.106	421	5.976	160	2.604
ANTOING	7.494	7.100	148	246	2.812	1.561	2.624	462	35	94	32	100
BRUNEHAUT	7.055	6.715	198	142	4.795	1.113	683	390	74	230	85	99
CELLES	5.143	4.534	434	175	3.484	746	524	373	16	118	3	175
ESTAIMPUIS	9.170	8.716	226	228	3.555	2.603	2.605	383	24	152	-	156
LEUZE-EN-HAINAUT	11.957	11.206	415	336	5.939	1.979	3.059	953	27	635	4	270
MONT-DE-L'ENCLUS	2.926	2.639	182	105	1.938	482	239	264	3	56	-	58
PECO	4.990	4.610	171	209	2.673	869	1.132	301	15	50	-	59
PERUWELZ	15.350	14.618	225	507	7.157	2.378	4.751	998	66	802	7	372
RUMES	3.386	3.244	96	46	2.287	577	403	118	1	1.726	-	60
DOORNIK	64.249	60.899	1.222	2.128	25.363	9.961	18.901	9.864	160	2.113	29	1.255
PROV. LUIK	953.552	916.921	11.445	25.186	352.872	158.795	227.259	212.103	2.523	34.832	645	9.599
ARR. HOEI	91.011	87.069	1.669	2.273	51.320	17.682	11.107	10.577	325	2.113	133	732
AMAY	12.299	11.984	39	276	5.608	3.489	1.799	1.370	33	254	26	167
ANTHISNES	3.581	3.461	74	46	2.192	659	355	370	5	28	-	-
BURDINNE	2.332	2.184	87	61	1.809	192	76	235	20	42	6	5
CLAVIER	3.731	3.464	221	46	2.588	641	244	244	14	20	1	61
ENGIS	5.748	5.629	36	83	2.287	1.724	1.263	459	15	52	4	-
FERRIERES	3.719	3.515	120	84	2.780	395	157	367	20	100	1	28
HAMOIR	3.240	3.081	53	106	2.034	546	288	333	39	78	4	19
HERON	3.689	3.520	127	42	2.784	478	95	281	51	95	5	8
HOEI	17.015	16.107	89	819	6.537	2.817	3.990	3.600	71	854	34	267
MARCHIN	4.682	4.518	88	66	2.894	1.023	372	389	4	122	5	-
MODAVE	3.206	3.078	67	61	2.112	520	260	314	-	82	-	-
NANDRIN	4.280	4.060	93	127	3.265	523	191	293	8	82	2	37
OUFFET	2.410	2.219	118	73	1.413	508	290	199	-	18	-	7
TINLOT	1.889	1.750	96	43	1.274	327	110	171	7	26	6	14
VERLAINE	2.969	2.757	149	63	2.142	448	115	246	18	26	3	-
VILLERS-LE-BOUILLET	4.944	4.724	113	107	3.081	1.038	402	414	9	58	2	37
WANZE	11.277	11.018	89	170	6.520	2.354	1.100	1.292	11	176	34	82
ARR. LUIK	555.212	539.515	1.992	13.705	154.858	98.260	166.096	134.386	1.612	27.237	395	5.383
ANS	27.003	26.358	47	598	4.945	5.664	11.416	4.934	44	352	4	175
AWANS	7.505	7.225	122	158	4.312	1.396	1.058	691	48	174	6	84
AYWAILLE	8.865	8.279	95	491	5.197	1.250	950	1.398	70	115	110	66
BITSINGEN	7.734	7.451	108	175	4.168	1.501	1.211	819	35	186	-	55
BEYNE-HEUSAY	11.038	10.831	21	186	3.606	2.708	3.285	1.427	12	189	4	21
BLEGNV	11.304	10.887	170	247	6.183	2.564	1.222	1.270	65	239	3	81
CHAUDFONTAINE	19.588	19.206	42	340	11.588	3.182	2.499	2.265	54	472	4	353
COMBLAIN-AU-PONT	5.022	4.815	67	140	2.311	1.221	918	557	15	45	23	8
DALHEM	5.617	5.329	232	56	3.775	755	458	603	26	207	2	-
ESNEUX	11.924	11.549	22	353	6.783	2.023	1.485	1.541	92	625	13	152
FLEMALLE	25.935	25.338	57	540	8.325	7.179	6.510	3.885	36	450	4	104
FLERON	15.672	15.230	54	388	5.584	3.957	3.092	3.017	22	190	13	31
GRACE-HOLLOGNE	21.393	21.044	86	263	6.411	5.622	6.418	2.878	64	595	1	72
HERSTAL	34.618	33.818	53	747	8.054	6.465	12.654	7.112	333	1.404	49	351
JUPRELLE	7.406	7.160	178	68	4.583	1.296	804	693	30	96	-	130
LUIK	173.628	168.411	49	5.168	18.677	16.370	63.799	74.683	99	18.038	82	2.625
NEUPRE	8.525	8.342	46	137	6.032	1.563	391	538	1	220	-	29
OUPEYE	22.613	22.162	91	360	8.704	5.606	4.581	3.640	82	531	18	90
SAINT-NICOLAS	23.071	22.665	-	406	3.426	4.382	11.507	3.666	90	638	5	84
SERAING	58.605	57.005	29	1.571	10.138	13.248	22.324	12.815	80	1.744	10	444
SOUMAGNE	13.460	12.934	156	370	6.512	2.894	2.583	1.386	85	123	14	53
SPRIMONT	10.613	10.232	151	230	6.562	1.731	1.046	1.090	184	175	16	301
TROOZ	7.481	7.245	37	199	3.065	1.758	1.747	908	3	106	3	7
WEZET	16.592	15.999	79	514	5.917	3.925	4.138	2.570	42	323	11	67
ARR. VERVIERS	245.444	231.673	6.071	7.700	111.337	30.942	42.370	60.420	375	4.437	73	3.161
AMEL	4.708	4.162	417	129	3.951	63	11	678	5	15	-	18
AUBEL	3.540	3.176	204	160	1.936	551	498	551	4	24	-	54
BAELEN	3.195	3.051	87	57	1.818	595	273	503	6	75	4	55
BULLINGEN	5.116	4.655	257	204	4.146	76	41	846	7	65	6	-

(1) EEN GEBOUW WAARVAN EEN GEDEELTE BESTEMD IS VOOR LANDBOUW- OF TUINBOUWDOELEN.

(2) EEN GEBOUW HOOFDZAKELIJK BESTEMD VOOR HANDELS-, NIJVERHEIDS-, ADMINISTRATIEVE OF ANDERE DOELEN.

N.I.S.		TABEL 00.40 B								BLZ. 6..			
VOLKS- EN WONING- TELLING VAN 1991		BEWOONDE PARTICULIERE WONINGEN										ALLE ADMINISTRATIEVE EENHEDEN	
		BEWOONDE PARTICULIERE WONINGEN IN:				AARD VAN DE WONINGEN							
WOONPLAATS		TOTAAL	WOON- GEBOUW	BOER- DERIJ (1)	ANDER GEBOUW (2)	EENGZINSWONING			APPAR- TEMENT, STUDIO	ANDERE	NIET IN- GEVULD	BE- WOONDE MOBIELE WONIN- GEN	BE- WOONDE KOLLEK- TIEVE WONIN- GEN
						OPEN GE- BOUWD	HALF OPEN GEB.	AANEEN GE- BOUWD					
BURG-REULAND	3.683	3.305	262	116	3.064	108	23	485	3	32	-	-	
BUTGENBACH	4.980	4.642	118	220	3.807	161	37	965	10	22	1	43	
DISON	13.460	13.132	107	221	2.811	2.159	4.312	4.164	14	240	5	177	
EUPEN	16.446	15.705	177	564	6.004	1.402	2.522	6.511	7	421	5	210	
HERVE	15.216	14.958	464	394	7.942	2.730	2.429	2.108	7	239	15	154	
JALHAV	6.252	5.791	250	211	4.501	667	144	938	2	11	5	32	
KELMIS	9.391	9.162	66	163	3.429	1.290	1.575	3.062	35	146	8	15	
LIERNEUX	2.892	2.555	235	102	2.025	476	130	261	-	37	1	216	
LIMBURG	5.146	4.862	128	156	1.661	938	1.386	1.161	-	53	-	64	
LONTZEN	4.264	4.001	199	64	2.567	338	360	994	5	161	-	41	
MALMEDY	10.031	9.334	246	451	4.972	1.287	1.521	2.251	-	170	3	81	
OLNE	3.315	3.176	86	53	2.214	570	281	236	14	50	2	-	
PEPINSTER	8.794	8.444	117	233	3.318	1.816	2.393	1.260	7	53	4	153	
PLOMBIERES	8.410	7.740	440	230	4.078	1.606	1.165	1.557	4	57	2	216	
RAEREN	8.809	8.453	177	179	4.897	618	1.087	2.175	32	178	-	46	
SANKT-VITH	8.440	7.809	264	367	6.370	255	571	1.206	38	139	-	38	
SPA	9.526	9.077	27	422	3.508	1.322	1.642	3.045	9	270	-	326	
STAVELOT	6.106	5.611	212	283	3.375	911	793	1.023	4	73	-	92	
STOUMONT	2.493	2.233	187	73	1.764	357	70	302	-	31	-	68	
THEUX	9.811	9.305	245	261	5.475	1.671	1.629	1.032	4	120	8	119	
THIMISTER-CLERMONT	4.266	3.910	290	66	2.822	512	362	515	55	51	1	39	
TROIS-PONTS	2.145	1.854	151	140	1.342	299	186	318	-	28	-	23	
VERVIERS	51.159	49.431	138	1.590	10.097	6.450	15.041	19.484	87	1.561	3	702	
WEISMES	5.847	5.150	325	372	4.308	315	74	1.147	3	77	-	22	
WELKENRAEDT	8.003	7.589	195	219	3.135	1.399	1.814	1.642	13	38	-	157	
ARR. BORGWORM	61.885	58.664	1.713	1.508	35.357	11.911	7.686	6.720	211	1.045	44	323	
BERLOZ	2.336	2.262	40	34	1.294	649	317	76	-	57	-	-	
BRAIVES	4.804	4.572	150	82	3.683	544	226	329	22	100	-	6	
CRISNEE	2.227	2.085	82	60	1.498	404	166	154	5	70	-	-	
DONCEEL	2.286	2.094	147	45	1.554	407	125	199	1	9	-	-	
FAIMES	2.769	2.543	159	67	2.038	441	141	149	-	73	4	-	
FEXHE-LE-HAUT-CLOCHER	2.669	2.519	101	49	1.574	636	282	171	6	26	3	3	
GEER	2.375	2.223	105	47	1.722	255	160	236	2	23	7	29	
HANNUIT	11.630	10.903	352	375	7.565	1.601	1.185	1.160	119	164	6	102	
LIJSEM	2.600	2.487	70	43	1.637	358	361	235	9	64	1	46	
OERLE	3.094	2.900	102	92	1.695	610	375	403	11	62	-	13	
REMICOURT	4.410	4.175	158	77	2.373	1.028	671	334	4	64	1	8	
SAINT-GEORGES-SUR-MEUSE	6.491	6.312	65	114	3.617	1.550	787	526	11	131	7	21	
BORGWORM	12.373	11.883	99	391	3.689	3.185	2.829	2.649	21	171	1	95	
WASSEIGES	1.821	1.706	83	32	1.418	243	61	99	-	31	14	-	
LIMBURG	735.429	701.465	12.205	21.759	385.940	158.664	91.024	98.549	1.252	7.833	795	5.406	
ARR. HASSELT	357.939	344.713	3.412	9.814	173.951	76.418	48.802	58.260	508	4.335	436	2.464	
AS	6.552	6.375	36	141	4.024	1.314	296	913	5	48	41	-	
BERINGEN	36.041	34.986	193	862	20.671	6.409	3.990	4.863	108	348	2	155	
DIEPENBEEK	15.938	15.389	226	323	9.220	4.564	801	1.340	13	164	3	93	
GENK	60.051	58.384	53	1.614	18.253	13.887	7.685	20.133	93	603	196	372	
GINGELOM	7.200	6.804	266	130	3.077	2.308	1.547	263	5	55	-	20	
HALEN	7.665	7.207	207	251	5.083	1.309	765	481	27	39	4	38	
HAM	8.625	8.263	115	247	5.780	1.538	678	619	10	82	9	11	
HASSELT	64.899	62.543	412	1.944	21.725	15.864	14.434	12.821	55	875	54	708	
HERK-DE-STAD	10.631	10.170	207	254	8.081	1.427	476	647	-	72	8	59	
HEUSDEN-ZOLDER	27.881	27.096	92	693	16.213	4.591	3.413	3.629	35	569	14	118	
LEOPOLDSBURG	13.219	12.610	64	545	5.839	2.549	3.025	1.781	25	245	21	72	
LUMMEN	12.543	12.022	214	307	9.446	1.347	331	1.418	1	48	3	33	
NIEUWERKERKEN	5.817	5.532	215	70	4.308	1.170	145	188	6	63	-	53	
OPGLABBEK	7.981	7.707	69	205	6.016	1.102	223	622	18	40	-	-	
SINT-TRUIDEN	35.922	33.905	807	1.210	12.334	10.172	8.794	4.564	58	407	38	550	
TESSENDERLO	14.232	13.657	130	445	8.050	3.109	1.271	1.786	16	144	5	64	
ZONHOVEN	16.739	16.266	40	433	11.563	2.866	714	1.596	-	475	31	113	
ZUTENDAAL	6.003	5.797	66	140	4.268	892	214	596	33	58	7	5	
ARR. MAASEIK	199.471	189.132	4.092	6.247	136.279	25.989	15.534	21.205	464	1.424	168	1.220	
BOCHOLT	10.731	9.911	490	330	8.407	736	455	1.115	18	72	14	83	
BREE	13.529	12.451	542	536	8.196	2.388	1.549	1.312	84	81	15	36	
DILSEN-STOKKEM	16.712	16.086	169	457	8.850	4.369	2.307	1.123	63	131	16	29	
HAMONT-ACHEL	12.261	11.610	300	351	9.046	1.027	708	1.454	26	52	2	175	

(1) EEN GEBOUW WAARVAN EEN GEDEELTE BESTEMD IS VOOR LANDBOUW- OF TUINBOUWDOELEINDEN.

(2) EEN GEBOUW HOOFDZAKELIJK BESTEMD VOOR HANDELS-, NIJVERHEIDS-, ADMINISTRATIEVE OF ANDERE DOELEINDEN.

N.I.S.		TABEL OO.40 B								BLZ. 7.-			
VOLKS- EN WONING- TELLING VAN 1991		BEWOONDE PARTICULIERE WONINGEN										ALLE ADMINISTRATIEVE EENHEDEN	
		BEWOONDE PARTICULIERE WONINGEN IN:				AARD VAN DE WONINGEN							
WOONPLAATS		TOTAAL	WOON- GEBOUW	BOER- DERIJ (1)	ANDER GEBOUW (2)	EENGEZINSWONING			APPAR- TEMENT, STUDIO	ANDERE	NIET IN- GEVULD	BE- WOONDE MOBIELE WONIN- GEN	BE- WOONDE KOLLEK- TIEVE WONIN- GEN
						OPEN GE- BOUWD	HALF OPEN GEB.	AANEEN GE- BOUWD					
HECHTEL-EKSEL	9.847	9.417	124	306	8.166	689	294	665	33	95	8	21	
HOUTHALEN-HELCHTEREN	27.109	26.339	85	685	14.870	5.296	3.056	3.828	59	191	11	156	
KINROOI	10.723	9.974	371	378	8.436	1.205	383	670	29	73	3	28	
LOMMEL	27.507	26.383	164	960	19.712	2.521	1.827	3.412	35	144	38	198	
MAASEIK	20.857	19.744	347	766	12.069	3.450	2.675	2.646	17	252	4	179	
MEEUWEN-GRUITRODE	11.369	10.711	413	245	9.668	728	279	687	7	112	37	6	
NEERPELT	13.856	13.237	218	401	10.106	1.413	852	1.479	6	65	1	101	
OVERPELT	11.538	11.042	119	377	8.630	1.136	373	1.390	9	75	6	72	
PEER	13.432	12.227	750	455	10.123	1.031	776	1.424	78	81	13	136	
ARR. TONGEREN	178.019	167.620	4.701	5.698	75.710	56.257	26.688	19.084	280	2.074	191	1.722	
ALKEN	10.032	9.554	228	250	7.229	1.837	432	525	9	50	-	79	
BILZEN	26.719	25.173	668	878	11.487	9.127	3.301	2.760	44	206	19	351	
BORGLOON	9.893	9.134	442	317	4.922	2.720	1.763	465	23	119	5	95	
HEERS	6.390	5.782	446	162	2.833	1.861	1.316	341	39	66	3	13	
HERSTAPPE	88	54	27	7	62	1	1	24	-	5	-	-	
HOESEL	8.619	8.116	244	259	3.999	3.079	747	788	6	46	-	30	
KORTESSEM	7.634	7.162	261	211	4.592	1.966	627	429	20	94	1	3	
LANAKEN	21.092	20.237	208	647	9.418	6.878	2.263	2.497	36	550	18	430	
MAASMECHELEN	33.586	32.345	157	1.084	9.814	12.956	4.775	5.999	42	250	129	130	
RIEMST	14.821	13.637	742	442	5.704	5.683	2.442	985	7	121	4	255	
TONGEREN	28.649	26.812	663	1.174	8.809	7.998	8.291	3.516	35	474	12	281	
VOEREN	4.135	3.610	401	124	2.635	715	390	393	2	36	-	55	
WELLEN	6.361	6.004	214	143	4.206	1.436	340	362	17	57	-	-	
LUXEMBURG	225.857	208.855	8.264	8.738	126.312	41.623	33.639	23.657	626	4.602	219	1.870	
ARR. AARLEN	47.358	45.293	649	1.416	19.832	11.864	9.330	6.291	41	1.208	42	278	
AARLEN	22.260	21.333	214	713	8.149	4.716	5.227	4.144	24	883	30	213	
ATTERT	3.200	2.944	220	36	2.330	492	174	194	10	80	1	-	
AUBANGE	14.098	13.575	52	471	4.716	5.125	2.858	1.392	7	191	3	48	
MARTELANGE	1.437	1.342	15	80	898	182	177	180	-	20	1	13	
MESSANCY	6.363	6.099	148	116	3.739	1.349	894	381	-	34	7	4	
ARR. BASTENAKEN	37.032	32.543	2.888	1.601	24.645	4.897	3.226	4.182	82	516	3	255	
BASTENAKEN	11.898	10.562	627	709	6.341	2.028	1.857	1.626	46	173	-	116	
BERTOGNE	2.521	2.212	274	35	2.085	207	37	184	8	39	-	-	
FAUVILLERS	1.689	1.496	151	42	1.243	183	41	219	3	23	1	-	
GOUVY	4.299	3.833	369	97	3.362	465	128	342	2	48	1	2	
HOUFFALIZE	4.144	3.528	386	230	2.945	461	342	390	6	56	-	48	
SAINTE-ODE	2.054	1.720	251	83	1.515	265	78	190	6	23	-	22	
VAUX-SUR-SURE	3.716	2.968	629	119	3.062	289	36	322	7	35	-	-	
VIELSALM	6.711	6.224	201	286	4.092	999	707	909	4	119	1	67	
ARR. MARCHE-EN-FAMENNE	44.569	41.080	1.579	1.910	28.683	7.084	4.106	4.549	147	1.346	98	380	
DURBUY	7.998	7.354	303	341	5.471	1.145	470	896	16	682	8	64	
EREZEE	2.358	2.101	133	124	1.769	316	87	179	7	22	20	32	
HOTTON	4.323	3.984	97	242	2.581	935	439	368	-	84	14	8	
LA ROCHE-EN-ARDENNE	3.828	3.163	302	363	2.503	345	582	389	9	74	1	46	
MANHAY	2.668	2.390	201	77	2.019	302	63	281	3	9	8	10	
MARCHE-EN-FAMENNE	14.864	14.194	187	483	7.965	3.123	2.168	1.536	72	276	32	199	
NASSOGNE	4.227	3.944	126	157	2.939	620	231	404	33	121	15	17	
RENDEUX	2.036	1.839	142	55	1.604	170	47	215	-	39	-	-	
TENNEVILLE	2.267	2.111	88	68	1.832	128	19	281	7	39	-	4	
ARR. NEUFCHATEAU	52.369	47.794	2.248	2.327	32.774	8.461	5.945	5.002	187	767	43	500	
BERTRIX	7.493	6.897	256	340	4.180	1.742	954	551	66	169	-	91	
BOUILLON	5.283	4.702	143	438	2.629	851	1.039	753	11	77	-	102	
DAVERDISSE	1.440	1.327	60	53	1.125	131	52	122	10	26	1	-	
HERBEUMONT	1.402	1.274	76	52	940	201	130	131	-	6	-	7	
LEGLISE	3.326	3.070	224	32	2.577	432	100	214	3	32	7	18	
LIBIN	4.120	3.763	188	169	2.945	494	139	539	3	42	5	2	
LIBRAMONT-CHEVIGNY	8.482	7.725	511	246	5.742	1.234	421	1.079	6	128	6	30	
NEUFCHATEAU	5.799	5.113	365	321	3.492	976	774	508	49	89	2	44	

(1) EEN GEBOUW WAARVAN EEN GEDEELTE BESTEMD IS VOOR LANDBOUW- OF TUINBOUWDOELEINDEN.

(2) EEN GEBOUW HOOFDZAKELIJK BESTEMD VOOR HANDELS-, NIJVERHEIDS-, ADMINISTRATIEVE OF ANDERE DOELEINDEN.

WOONPLAATS	BEWOONDE PARTICULIERE WONINGEN									ALLE ADMINISTRATIEVE EENHEDEN		
	BEWOONDE PARTICULIERE WONINGEN IN:				AARD VAN DE WONINGEN					NIET IN-GEVULD	BE-WOONDE MOBIELE WONINGEN	BE-WOONDE KOLLEKTIEVE WONINGEN
	TOTAAL	WOON-GEBOUW	BOER-DERIJ (1)	ANDER GEBOUW (2)	EENGEZINSWONING			APPAR-TEMENT, STUDIO	ANDERE			
				OPEN GE-BOUWD	HALF OPEN GEB.	AANEEN GE-BOUWD						
PALISEUL	4.765	4.366	202	197	3.397	611	409	334	14	44	11	48
SAINT-HUBERT	5.544	5.166	78	300	2.790	943	1.354	444	13	69	-	76
TELLIN	2.012	1.881	50	81	1.279	324	245	164	-	50	5	23
WELLIN	2.703	2.510	95	98	1.678	522	328	163	12	35	6	59
ARR. VIRTON	44.529	42.145	900	1.484	20.378	9.317	11.032	3.633	169	765	33	457
CHINY	4.512	4.262	97	153	2.266	802	975	438	31	135	6	3
ETALLE	3.813	3.614	90	109	1.944	629	985	250	5	51	9	2
FLORENVILLE	5.519	4.949	226	344	2.399	1.074	1.338	700	8	12	3	155
HABAY	6.135	5.865	99	171	3.010	1.451	1.276	391	7	77	-	31
MEIX-DEVANT-VIRTON	2.620	2.471	75	74	1.255	512	682	131	40	59	-	-
MUSSON	3.686	3.552	55	79	1.959	648	860	187	32	52	1	1
ROUVROY	1.852	1.758	61	33	667	486	550	134	15	8	-	45
SAINT-LEGER	2.919	2.865	21	33	1.419	569	769	154	8	49	-	-
TINTIGNY	3.288	3.101	77	110	1.542	783	736	215	12	22	10	-
VIRTON	10.185	9.708	99	378	3.917	2.363	2.861	1.033	11	300	4	220
PROV. NAMEN	391.545	373.468	6.923	11.154	207.159	68.108	60.394	54.393	1.491	24.898	729	5.667
ARR. DINANT	87.429	81.436	2.541	3.452	51.187	13.957	12.101	9.615	569	4.685	213	1.132
ANHEE	5.091	4.886	58	147	2.962	921	733	461	14	1.360	14	131
BEAURAING	7.834	7.293	210	331	4.406	1.369	1.343	696	20	120	7	98
BIEVRE	2.893	2.696	107	90	2.169	369	145	189	21	111	2	16
CINEY	12.860	12.053	321	486	6.480	2.411	2.107	1.802	60	749	1	313
DINANT	11.317	10.442	197	678	5.091	1.487	2.578	2.146	15	716	7	126
GEDINNE	4.196	3.866	141	189	2.324	798	706	352	16	67	1	-
HAMOIS	5.425	5.144	212	69	3.986	690	310	430	9	392	3	9
HASTIERE	4.138	3.892	60	186	2.515	652	462	338	171	130	54	61
HAVELANGE	4.202	3.772	289	141	2.813	763	307	308	11	88	-	25
HOUYET	3.910	3.601	189	120	2.765	460	341	335	9	160	9	40
ONHAYE	2.740	2.519	174	47	1.690	548	324	140	38	79	7	12
ROCHFERT	10.749	9.977	271	501	6.026	1.803	1.696	1.205	19	342	37	94
SOMME-LEUZE	2.950	2.717	179	54	2.296	261	60	197	136	138	48	-
VRESSE-SUR-SEMOIS	2.486	2.235	43	208	1.281	477	345	364	19	89	5	88
VVOIR	6.638	6.343	90	205	4.383	948	644	652	11	144	18	119
ARR. NAMEN	249.899	241.070	2.808	6.021	127.288	43.873	37.428	40.715	595	16.175	392	3.884
ANDENNE	21.724	20.903	186	635	10.553	4.238	4.357	2.516	60	1.006	25	302
ASSESE	5.387	5.110	162	115	4.077	677	219	402	12	117	3	23
EGHEZEE	11.615	11.064	300	251	8.320	1.528	682	1.015	70	353	9	81
FERNELMONT	5.428	5.163	185	80	4.346	528	127	420	7	239	17	17
FLOREFFE	6.430	6.231	65	134	4.009	1.243	681	491	6	98	6	55
FOSSÉS-LA-VILLE	7.580	7.190	149	241	4.547	1.250	1.130	629	24	247	131	64
GEMBLoux	17.404	16.724	264	416	9.885	3.542	1.898	2.011	68	1.304	28	420
GESVES	2.276	2.191	36	49	1.801	263	56	156	-	2.460	-	88
JEMEPPE-SUR-SAMBRE	16.498	16.063	138	297	7.601	4.561	2.812	1.500	24	636	34	81
LA BRUYERE	6.763	6.482	205	76	5.344	774	173	464	8	355	2	16
METTET	9.586	9.000	330	256	5.653	1.999	1.248	590	96	618	40	84
NAMEN	95.531	92.831	334	2.366	40.367	12.276	16.571	26.220	97	5.468	39	2.215
OHEY	3.664	3.449	148	67	2.693	556	122	282	11	85	4	-
PROFONDEVILLE	8.564	8.266	92	206	5.582	1.347	610	1.003	22	985	8	99
SAMBREVILLE	25.373	24.625	83	665	9.151	7.783	5.786	2.617	36	1.681	16	263
SOMBREFFE	6.076	5.778	131	167	3.359	1.308	956	399	54	523	30	76
ARR. PHILIPPEVILLE	54.217	50.962	1.574	1.681	28.684	10.278	10.865	4.063	327	4.038	124	651
CERFONTAINE	3.988	3.737	189	62	1.788	964	976	239	21	68	6	-
COUVIN	12.048	11.206	339	503	6.294	2.082	2.419	1.169	84	630	69	265
DOISCHE	2.679	2.520	110	49	1.485	598	464	123	9	74	8	28
FLORENNES	9.653	9.103	206	344	4.544	2.058	2.210	776	65	814	14	116
PHILIPPEVILLE	6.190	5.664	332	194	3.333	1.250	990	561	56	1.021	3	3
VIROINVAL	5.179	4.892	73	214	2.031	1.116	1.620	388	24	373	12	33
WALCOURT	14.480	13.840	325	315	9.209	2.210	2.186	807	68	1.058	12	206

(1) EEN GEBOUW WAARVAN EEN GEDEELTE BESTEMD IS VOOR LANDBOUW- OF TUINBOUWDOELEINDEN.

(2) EEN GEBOUW HOOFDZAKELIJK BESTEMD VOOR HANDELS-, NIJVERHEIDS-, ADMINISTRATIEVE OF ANDERE DOELEINDEN.

N.I.S.		TABEL OO 40 B							BLZ. 9.-			ALLE ADMINISTRATIEVE EENHEDEN		
VOLKS- EN WONING-TELLING VAN 1991		BEWOONDE PARTICULIERE WONINGEN												
		BEWOONDE PARTICULIERE WONINGEN IN:				AARD VAN DE WONINGEN								
WOONPLAATS		TOTAAL	WOON- GEBOUW	BOER- DERIJ (1)	ANDER GEBOUW (2)	EENGEZINSWONING			APPAR- TEMENT, STUDIO	ANDERE	NIET IN- GEVULD	BE- WOONDE MOBIELE WONING- EN	BE- WOONDE KOLLEK- TIEVE WONING- EN	
						OPEN GE- BOUWD	HALF OPEN GEB.	AANEEN GE- BOUWD						
PROV. OOST-VLAANDEREN		1.295.124	1.230.370	22.565	42.189	469.364	295.621	389.603	138.197	2.339	19.057	1.163	18.685	
ARR. AALST		253.473	241.507	3.737	8.229	77.264	73.542	84.634	17.653	380	2.117	40	2.790	
AALST		74.504	71.197	684	2.623	14.973	17.301	33.336	8.782	112	933	24	786	
DENDERLEEUV		16.403	15.947	53	403	2.603	5.988	6.578	1.211	23	149	2	59	
ERPE-MERE		18.350	17.577	301	472	6.468	7.489	3.738	649	6	53	1	360	
GERAARDSBERGEN		29.641	28.130	558	953	11.521	6.469	10.297	1.296	58	231	1	386	
HAALTERT		16.598	15.966	203	429	5.137	6.598	4.153	602	108	130	7	146	
HERZELE		15.490	14.553	451	486	6.597	4.665	3.662	552	14	132	-	100	
LEDE		16.648	15.916	225	507	5.828	6.158	4.117	534	11	92	1	322	
NINOVE		33.021	31.210	563	1.248	10.887	9.279	10.734	2.091	30	217	2	234	
SINT-LIEVENS-HOUTEM		8.812	8.319	229	264	4.032	3.059	1.522	193	6	20	-	75	
ZOTTEGEM		24.006	22.692	470	844	9.218	6.536	6.497	1.743	12	160	2	322	
ARR. DENDERMONDE		178.213	170.085	2.414	5.714	61.453	49.470	53.774	13.350	166	2.078	90	2.050	
BERLARE		12.509	11.909	145	455	6.437	3.410	2.051	590	21	52	27	178	
BUGGENHOUT		12.904	12.373	186	345	5.408	4.530	2.264	672	30	290	27	146	
DENDERMONDE		41.564	39.988	361	1.215	10.203	10.388	16.521	4.438	14	215	1	651	
HAMME		22.343	21.332	250	761	5.821	6.620	8.393	1.491	18	107	16	296	
LAARNE		11.380	10.767	298	315	7.189	2.377	1.224	588	2	83	-	94	
LEBBEKE		15.666	14.850	264	552	4.069	5.010	5.435	1.131	21	901	5	130	
WAASMUNSTER		9.169	8.801	146	222	5.256	2.089	1.577	242	5	75	1	152	
WETTEREN		22.214	21.003	275	936	6.939	4.724	8.128	2.406	17	227	2	137	
WICHELEN		10.687	10.237	143	307	4.819	3.841	1.492	509	26	28	2	72	
ZELE		19.777	18.825	346	606	5.312	6.481	6.689	1.283	12	100	9	194	
ARR. EEKLO		76.630	71.591	2.301	2.738	36.226	16.819	17.872	5.536	177	711	28	1.417	
ASSENEDE		13.136	12.056	663	417	8.229	2.509	1.811	556	31	142	-	225	
EEKLO		18.434	17.458	206	770	4.233	3.842	8.157	2.195	7	154	2	417	
KAPRIJKE		5.982	5.542	252	188	3.691	1.268	745	267	11	34	4	120	
MALDEGEM		20.988	19.400	750	838	12.769	4.782	2.515	887	35	195	20	168	
SINT-LAUREINS		6.364	5.817	383	164	4.538	959	686	181	-	19	-	69	
ZELZATE		11.726	11.318	47	361	2.766	3.459	3.958	1.450	93	167	2	418	
ARR. GENT		467.689	444.931	7.425	15.333	175.893	82.024	138.402	70.151	1.219	10.581	795	7.507	
AALTER		16.481	15.136	679	666	11.244	2.382	1.864	960	31	177	4	229	
DEINZE		25.250	23.591	694	965	12.832	4.474	5.791	2.128	25	144	7	399	
DE PINTE		9.483	9.198	105	180	6.898	1.872	352	350	11	56	-	76	
DESTELBERGEN		16.494	15.898	183	413	8.651	3.489	3.404	923	27	122	35	183	
EVERGEM		28.535	27.061	672	802	14.095	8.837	3.968	1.579	56	156	17	663	
GAVERE		10.648	9.933	302	413	6.190	2.519	1.594	334	11	42	12	147	
GENT		217.112	209.157	597	7.358	33.127	25.437	100.754	57.034	760	8.880	656	3.212	
KNESSELARE		7.667	7.133	295	239	5.192	1.289	726	401	59	56	5	84	
LOCHRISTI		16.934	15.593	836	505	10.799	3.210	2.081	777	67	30	4	331	
LOVENDEGEM		8.713	8.324	192	197	5.482	1.909	860	443	19	65	4	194	
MELLE		9.493	9.130	96	267	3.247	2.797	2.832	612	5	58	2	416	
MERELBEKE		19.926	19.065	269	592	8.938	5.951	3.957	1.060	20	75	1	268	
MOERBEKE		5.462	5.146	155	161	3.046	1.189	1.002	216	9	33	4	69	
NAZARETH		9.275	8.550	304	421	6.240	1.878	744	404	9	36	16	377	
NEVELE		10.415	9.508	604	303	7.174	1.809	1.025	387	20	64	3	70	
OOSTERZELE		12.352	11.580	377	395	7.386	3.170	1.460	316	20	104	1	126	
SINT-MARTENS-LATEM		8.043	7.677	87	279	6.291	974	362	394	22	128	1	21	
WAARSCHOOT		7.373	6.989	130	254	2.603	2.617	1.639	508	6	149	-	133	
WACHTEBEKE		6.720	6.346	155	219	3.659	1.519	1.235	298	9	42	16	204	
ZOMERGEM		7.813	7.128	403	282	4.908	1.500	1.122	276	7	48	3	214	
ZULTE		13.500	12.788	290	422	7.891	3.202	1.630	751	26	116	4	91	
ARR. OUDENAARDE		109.107	101.701	3.630	3.776	52.214	22.592	27.556	6.509	236	1.435	8	1.725	
BRAKEL		13.180	12.263	464	453	6.691	3.241	2.864	351	33	111	1	291	
HOREBEKE		1.802	1.591	151	60	1.417	257	77	51	-	10	-	79	
KLUISBERGEN		5.919	5.468	257	194	2.790	1.443	1.404	265	17	99	1	73	
KRUISHOUTEM		7.280	6.527	475	278	5.203	1.162	592	298	25	59	1	74	
LIERDE		6.075	5.667	226	182	3.652	1.717	555	134	17	29	-	45	
MAARKEDAL		5.995	5.312	491	192	4.356	913	436	272	18	69	-	269	
OUDENAARDE		26.419	24.859	544	1.016	9.726	6.222	8.477	1.949	45	273	5	455	

(1) EEN GEBOUW WAARVAN EEN GEDEELTE BESTEMD IS VOOR LANDBOUW- OF TUINBOUWDOELEINDEN.

(2) EEN GEBOUW HOOFDZAKELIJK BESTEMD VOOR HANDELS-, NIJVERHEIDS-, ADMINISTRATIEVE OF ANDERE DOELEINDEN.

N.I.S.		TABEL 00.40 B							BLZ. 10.-		ALLE ADMINISTRATIEVE EENHEDEN				
VOLKS- EN WONING- TELLING VAN 1991		BEWOONDE PARTICULIERE WONINGEN													
		- AANTAL BEWONERS -													
WOONPLAATS	BEWOONDE PARTICULIERE WONINGEN IN:				AARD VAN DE WONINGEN					NIET IN- GEVULD	BE- WOONDE MOBIELE WONING- GEN	BE- WOONDE KOLLEK- TIEVE WONING- GEN			
	TOTAAL	WOON- GEBOUW	BOER- DERIJ (1)	ANDER GEBOUW (2)	EENGEZINSWONING			APPAR- TEMENT, STUDIO	ANDERE						
					OPEN GE- BOUWD	HALF OPEN GEB.	AANEEN GE- BOUWD								
RONSE	23.000	21.997	177	826	5.528	3.515	11.212	2.695	50	666	-	268			
WORTEGEM-PETEGEM	5.756	5.188	407	161	4.325	925	384	113	9	55	-	30			
ZINGEM	6.374	6.023	142	209	3.472	1.751	956	178	17	30	-	77			
ZWALM	7.307	6.806	296	205	5.054	1.446	599	203	5	34	-	64			
ARR. SINT-NIKLAAS	210.012	200.555	3.058	6.399	66.314	51.174	67.365	24.998	161	2.135	202	3.196			
BEVEREN	41.737	39.638	886	1.213	11.763	12.251	12.275	5.414	34	367	30	455			
KRUIBEKE	14.126	13.509	297	320	3.236	4.024	5.559	1.297	10	97	5	195			
LOKEREN	33.787	32.154	476	1.157	12.522	7.057	10.502	3.653	53	599	4	473			
SINT-GILLIS-WAAS	15.908	14.991	395	522	7.350	4.421	3.523	614	-	68	20	193			
SINT-NIKLAAS	65.859	63.207	528	2.124	15.816	14.442	24.341	11.218	42	654	31	1.512			
STEKENE	15.239	14.655	180	404	8.687	3.890	2.118	522	22	188	97	99			
TEMSE	23.356	22.401	296	659	6.940	5.089	9.047	2.280	-	162	15	269			
PROV.WEST-VLAANDEREN	1.071.142	995.949	30.581	44.612	373.888	208.873	355.811	129.973	2.597	17.100	524	16.353			
ARR. BRUGGE	253.409	238.302	5.098	10.009	90.122	44.053	80.261	38.247	726	5.850	196	4.321			
BEERNEM	13.498	12.574	535	389	7.879	3.219	1.839	542	19	74	-	425			
BLANKENBERGE	15.887	14.962	78	847	2.453	862	6.430	6.057	85	461	19	205			
BRUGGE	111.652	106.644	690	4.318	23.270	20.464	50.635	16.949	334	2.789	104	2.410			
DAMME	10.440	9.308	711	421	7.057	1.757	1.299	311	16	82	5	115			
JABBEKE	11.926	11.107	449	370	8.253	2.129	1.171	320	53	171	26	157			
KNOCKE-HEIST	29.331	27.731	375	1.225	7.109	2.683	8.141	11.296	102	1.948	23	370			
OOSTKAMP	20.095	18.550	745	800	10.888	4.222	3.826	1.107	52	110	11	187			
TORHOUT	17.753	16.415	508	830	9.666	3.813	3.322	914	38	103	-	308			
ZEDELGEM	20.203	18.821	670	712	11.849	4.409	3.261	657	27	90	6	144			
ZUIENKERKE	2.624	2.190	337	97	1.698	495	337	94	-	22	2	-			
ARR. DIKSMUIDE	46.111	40.354	3.413	2.344	25.982	9.224	9.024	1.775	106	394	10	693			
DIKSMUIDE	14.989	12.945	1.141	903	7.308	2.797	3.902	923	59	73	4	196			
HOUTHULST	8.457	7.456	667	334	5.384	1.618	1.270	178	7	128	3	206			
KOEKELARE	7.657	6.972	350	335	4.318	1.828	1.228	271	12	58	3	24			
KORTEMARK	11.995	10.729	648	618	7.194	2.579	1.856	339	27	109	-	178			
LO-RENINGE	3.013	2.252	607	154	1.778	402	768	64	1	26	-	89			
ARR. IEPER	101.071	90.027	6.274	4.770	39.968	19.313	35.745	5.662	383	1.254	14	1.653			
HEUVELLAND	8.088	6.633	1.001	454	4.372	1.510	1.851	256	99	336	2	87			
IEPER	34.212	31.095	1.327	1.790	12.166	6.276	12.576	3.073	121	256	2	748			
LANGEMARK-POELKAPELLE	7.259	6.434	536	289	3.791	1.592	1.620	244	12	51	-	54			
MESEN	1.038	1.019	5	14	207	140	668	23	-	10	-	-			
POPERINGE	18.712	16.328	1.351	1.033	7.266	3.146	7.428	788	84	279	-	288			
VLETEREN	3.556	2.883	490	183	2.258	551	696	51	-	14	-	50			
WERVIK	17.423	16.224	588	611	4.349	3.619	8.509	910	36	254	-	279			
ZONNEBEKE	10.783	9.411	976	396	5.559	2.479	2.397	317	31	54	10	147			
ARR. KORTRIJK	268.773	254.770	3.841	10.162	77.625	62.948	105.932	21.859	409	3.584	31	3.798			
ANZEGEM	12.985	12.049	485	451	6.832	3.228	2.436	489	-	118	3	87			
AVELGEM	8.688	8.173	165	350	3.430	2.238	2.396	600	24	95	-	126			
DEERLIJK	11.054	10.436	179	439	4.027	3.353	3.065	599	10	66	2	138			
HARELBEKE	25.407	24.425	258	724	6.351	7.040	10.083	1.925	8	259	4	141			
KORTRIJK	72.790	69.227	706	2.857	16.503	12.695	34.666	8.808	118	1.780	2	1.453			
KUURNE	12.341	11.858	57	426	2.803	3.259	5.131	1.131	17	140	1	115			
LENDELEDE	5.315	4.960	201	154	2.275	1.491	1.331	214	4	73	1	107			
MENEN	31.634	29.853	314	1.467	5.046	5.583	18.625	2.347	33	385	3	609			
SPIERE-HELKIJN	1.746	1.588	86	72	685	520	441	83	17	51	-	-			
WAREGEM	34.209	32.484	332	1.393	13.342	8.877	9.205	2.730	55	267	15	390			
WEVELGEM	29.983	28.562	403	1.018	7.944	8.954	11.303	1.692	90	214	-	344			
ZWEVEGEM	22.621	21.155	655	811	8.387	5.710	7.250	1.241	33	136	-	288			
ARR. OOSTENDE	132.079	124.742	2.092	5.245	32.755	18.054	41.478	39.309	483	3.352	195	1.669			
BREDENE	11.971	11.526	63	382	2.196	2.009	5.772	1.982	12	305	8	127			
DE HAAN	9.995	9.271	200	524	4.086	1.532	1.945	2.396	36	171	66	128			
GISTEL	9.743	8.937	316	490	4.401	2.295	2.420	605	22	93	9	161			
ICHTEGEM	12.637	11.537	510	590	6.722	2.960	2.567	343	45	108	15	104			
MIDDEKERKE	14.667	13.325	585	757	4.725	2.262	4.164	3.414	102	439	80	134			
OOSTENDE	64.963	62.618	140	2.205	6.313	5.242	22.921	30.230	257	2.162	15	924			
OUDENBURG	8.103	7.528	278	297	4.312	1.754	1.689	339	9	74	2	91			

(1) EEN GEBOUW WAARVAN EEN GEDEELTE BESTEMD IS VOOR LANDBOUW- OF TUINBOUWDOELEINDEN.

(2) EEN GEBOUW HOOFDZAKELIJK BESTEMD VOOR HANDELS-, NIJVERHEIDS-, ADMINISTRATIEVE OF ANDERE DOELEINDEN.

N.I.S.		TABEL 00.40 B								BLZ. 11.-				
VOLKS- EN WONING- TELLING VAN 1991		BEWOONDE PARTICULIERE WONINGEN										ALLE ADMINISTRATIEVE EENHEDEN		
		BEWOONDE PARTICULIERE WONINGEN IN:				AARD VAN DE WONINGEN								
WOONPLAATS	TOTAAL	WOON- GEBOUW	BOER- DERIJ (1)	ANDER GEBOUW (2)	EENGEZINSWONING			APPAR- TEMENT, STUDIO	ANDERE	NIET IN- GEVULD	BE- WOONDE MOBIELE WONIN- GEN	BE- WOONDE KOLLEK- TIEVE WONIN- GEN		
					OPEN GE- BOUWD	HALF OPEN GEB.	AANEEN GE- BOUWD							
ARR. ROESELARE	134.521	124.960	3.975	5.586	47.097	29.941	48.523	8.737	223	1.315	10	1.899		
HOOGLEDE	8.997	8.129	522	346	5.335	1.685	1.607	348	22	32	3	156		
INGELMUNSTER	10.129	9.529	221	379	3.960	2.586	3.215	335	33	83	-	188		
IZEGEM	25.921	24.613	287	1.021	6.878	5.735	11.747	1.536	25	184	1	322		
LEDEGEM	9.257	8.485	392	380	3.370	2.675	2.909	287	16	33	-	79		
LICHTERVELDE	7.869	7.068	417	384	3.995	1.879	1.638	347	10	63	4	66		
MOORSLEDE	10.430	9.510	524	396	4.025	2.829	3.297	273	6	82	-	212		
ROESELARE	51.342	48.497	709	2.136	14.193	9.879	21.969	5.221	80	789	2	687		
STADEN	10.576	9.129	903	544	5.341	2.673	2.141	390	31	49	-	189		
ARR. TIELT	84.082	76.376	4.190	3.516	41.565	17.934	20.877	3.591	115	388	6	1.542		
ARDOOIE	9.487	8.467	648	372	4.705	2.075	2.424	278	5	31	1	143		
DENTERGEM	7.303	6.719	358	226	3.920	1.385	1.730	254	14	35	-	221		
MEULEBEKE	10.608	9.748	426	434	4.795	2.233	3.143	429	8	40	-	146		
OOSTROZEBEKE	6.853	6.420	190	243	3.456	1.771	1.214	407	5	22	-	63		
PITTEM	6.235	5.595	342	298	3.603	1.215	1.224	185	8	24	-	210		
RUISELEDE	4.808	4.301	321	186	3.103	821	734	145	5	21	-	101		
TIELT	18.796	17.105	772	919	7.324	4.195	6.199	1.060	18	144	3	388		
WIELSBEKE	8.287	7.804	177	306	3.468	2.255	2.222	334	8	31	2	69		
WINGENE	11.705	10.217	956	532	7.191	1.984	1.987	499	44	40	-	201		
ARR. VEURNE	51.096	46.418	1.698	2.980	18.774	7.406	13.971	10.793	152	963	62	778		
ALVERINGEM	4.763	4.035	512	216	2.655	803	1.190	105	10	19	2	66		
DE PANNE	9.311	8.579	93	639	1.931	1.306	2.946	3.111	17	241	6	147		
KOKSIJDE	17.305	16.249	236	820	8.223	2.128	1.938	4.936	80	302	14	118		
NIEUWPOORT	8.963	8.190	182	591	2.350	906	3.543	2.126	38	306	40	177		
VEURNE	10.754	9.365	675	714	3.615	2.263	4.354	515	7	95	-	270		

(1) EEN GEBOUW WAARVAN EEN GEDEELTE BESTEMD IS VOOR LANDBOUW- OF TUINBOUWDOELEINDEN.

(2) EEN GEBOUW HOOFDZAKELIJK BESTEMD VOOR HANDELS-, NIJVERHEIDS-, ADMINISTRATIEVE OF ANDERE DOELEINDEN.

WOONPLAATS	EIGENAAR			HUURDER			TITEL ONBEKEND			TOTAAL		
	EEN-GEZINS-HUIS	APPARTEMENT	ALLE WONING-TYPES (1)	EEN-GEZINS-HUIS	APPARTEMENT	ALLE WONING-TYPES (1)	EEN-GEZINS-HUIS	APPARTEMENT	ALLE WONING-TYPES (1)	EEN-GEZINS-HUIS	APPARTEMENT	ALLE WONING-TYPES (1)
HET RIJK	2.124.982	287.482	2.417.671	577.243	698.695	1.280.513	32.276	15.493	49.980	2.734.501	1.001.670	3.748.164
BRUSSELS HOOFDSTEDELIJK GEW.	63.564	85.805	150.292	20.272	213.389	235.387	1.573	6.435	8.789	85.409	305.629	394.468
VLAAMS GEWEST	1.329.573	130.787	1.462.210	329.518	319.589	650.346	21.443	6.807	29.001	1.680.534	457.183	2.141.557
WAALS GEWEST	731.845	70.890	805.169	227.453	165.717	394.780	9.260	2.251	12.190	968.558	238.858	1.212.139
WAARVAN DUITSTALIGE GEMEENS.	13.045	2.891	15.958	3.231	5.301	8.554	549	120	687	16.825	8.312	25.199
PROV. ANTWERPEN	335.206	61.343	396.708	69.902	144.246	214.275	3.483	2.336	5.902	408.591	207.925	616.885
ARR. ANTWERPEN	166.596	51.326	218.005	30.538	119.533	150.151	1.850	2.066	3.973	198.984	172.925	372.129
ARR. MECHELEN	71.616	5.056	76.697	19.857	13.712	33.593	718	130	860	92.191	18.898	111.150
ARR. TURNHOUT	96.994	4.961	102.006	19.507	11.001	30.531	915	140	1.069	117.416	16.102	133.606
BRABANT	380.558	110.056	492.278	87.926	270.876	360.981	7.320	7.871	16.276	475.804	388.803	869.535
ARR. BRUSSEL-HOOFDSTAD	63.564	85.805	150.292	20.272	213.389	235.387	1.573	6.435	8.789	85.409	305.629	394.468
ARR. HALLE-VILVOORDE	129.634	10.849	140.728	26.479	26.218	52.832	2.167	635	2.892	158.280	37.702	196.452
ARR. LEUVEN	113.286	6.888	120.413	22.243	18.275	40.653	2.289	504	2.890	137.818	25.667	163.956
ARR. NIJVEL	74.074	6.514	80.845	18.932	12.994	32.109	1.291	297	1.705	94.297	19.805	114.659
HENEGOUWEN	293.444	19.682	314.177	108.414	48.162	157.414	3.338	587	4.252	405.196	68.431	475.843
ARR. AAT	19.652	1.175	20.957	5.313	1.524	6.908	344	37	421	25.309	2.736	28.286
ARR. CHARLEROI	94.132	7.792	102.341	37.180	22.272	59.830	1.156	247	1.519	132.468	30.311	163.690
ARR. BERGEN	55.628	3.344	59.197	20.512	8.089	28.772	871	120	1.083	77.011	11.553	89.052
ARR. MOESKROEN	16.670	659	17.341	6.798	2.265	9.079	101	16	122	23.569	2.940	26.542
ARR. ZINNIK	39.699	2.714	42.503	14.707	5.536	20.314	272	74	371	54.678	8.324	63.188
ARR. THUIN	35.306	1.967	37.364	12.139	3.155	15.363	347	36	405	47.792	5.158	53.132
ARR. DOORNIK	32.357	2.031	34.474	11.765	5.321	17.148	247	57	331	44.369	7.409	51.953
PROV. LUIK	210.369	32.779	243.706	62.469	79.316	142.100	3.032	1.087	4.277	275.870	113.182	390.083
ARR. HOEI	23.790	2.030	25.902	5.929	3.191	9.147	364	73	459	30.083	5.294	35.508
ARR. LUIK	119.590	20.190	140.139	40.200	53.805	94.216	1.600	666	2.358	161.390	74.661	236.713
ARR. VERVIERS	49.806	9.002	58.872	13.446	20.830	34.340	839	322	1.190	64.091	30.154	94.402
ARR. BORGWORM	17.183	1.557	18.793	2.894	1.490	4.397	229	26	270	20.306	3.073	23.460
LIMBURG	177.252	14.682	192.178	32.045	27.914	60.109	3.280	613	3.988	212.577	43.209	256.275
ARR. HASSELT	83.233	8.705	92.024	15.916	16.410	32.403	1.445	367	1.853	100.594	25.482	126.280
ARR. MAASEIK	48.956	3.232	52.295	7.837	5.575	13.458	962	116	1.103	57.755	8.923	66.856
ARR. TONGEREN	45.063	2.745	47.859	8.292	5.929	14.248	873	130	1.032	54.228	8.804	63.139
LUXEMBURG	58.130	4.046	62.321	12.950	6.910	19.916	834	118	984	71.914	11.074	83.221
ARR. AARLEN	12.194	868	13.070	2.693	2.364	5.065	106	35	142	14.993	3.267	18.277
ARR. BASTENAKEN	9.086	726	9.827	2.052	1.071	3.130	115	14	134	11.253	1.811	13.091
ARR. MARCHÉ-EN-FAMENNE	11.066	818	11.916	2.931	1.195	4.141	129	20	153	14.126	2.033	16.210
ARR. NEUFCHATEAU	13.514	968	14.529	2.981	1.251	4.247	252	24	287	16.747	2.243	19.063
ARR. VIRTON	12.270	666	12.979	2.293	1.029	3.333	232	25	268	14.795	1.720	16.580
PROV. NAMEN	95.828	7.869	104.120	24.688	18.335	43.241	765	162	972	121.281	26.366	148.333
ARR. DINANT	22.248	1.689	24.125	5.962	2.760	8.800	240	35	287	28.450	4.484	33.212
ARR. NAMEN	58.869	5.475	64.491	14.634	14.529	29.260	412	109	538	73.915	20.113	94.289
ARR. PHILIPPEVILLE	14.711	705	15.504	4.092	1.046	5.181	113	18	147	18.916	1.769	20.832
PROV. OOST-VLAANDEREN	316.034	16.462	332.922	102.393	55.426	158.156	5.557	1.295	7.049	423.984	73.183	498.127
ARR. AALST	70.556	2.332	72.972	15.410	6.222	21.666	1.413	157	1.603	87.379	8.711	96.241
ARR. DENDERMONDE	45.641	1.587	47.266	13.864	4.782	18.666	650	51	708	60.155	6.420	66.640
ARR. EEKLO	18.719	729	19.479	7.244	1.972	9.244	338	30	385	26.301	2.731	29.108
ARR. GENT	101.932	7.721	109.854	42.511	31.090	73.796	2.026	919	3.057	146.469	39.730	186.707
ARR. OUDENAARDE	29.866	989	30.897	7.222	2.049	9.302	556	55	627	37.644	3.093	40.826
ARR. SINT-NIKLAAS	49.320	3.104	52.454	16.142	9.311	25.482	574	83	669	66.036	12.498	78.605
PROV. WEST-VLAANDEREN	258.161	20.563	279.261	76.456	47.510	124.321	4.667	1.424	6.280	339.284	69.497	409.862
ARR. BRUGGE	58.565	5.799	64.503	18.252	14.691	33.053	1.122	486	1.664	77.939	20.976	99.220
ARR. DIKSMUIDE	12.335	279	12.638	3.277	480	3.765	258	10	277	15.870	769	16.680
ARR. IEPER	24.931	763	25.765	8.847	1.919	10.796	551	42	621	34.329	2.724	37.182
ARR. KORTRIJK	68.919	3.155	72.156	19.006	8.229	27.293	1.159	166	1.349	89.084	11.550	100.798
ARR. OOSTENDE	26.101	6.490	32.693	7.160	14.923	22.171	571	524	1.149	33.832	21.937	56.013
ARR. ROESLARE	34.693	1.337	36.080	9.691	2.953	12.671	462	62	534	44.846	4.352	49.285
ARR. TIELT	21.799	570	22.399	6.425	995	7.428	281	29	313	28.505	1.594	30.140
ARR. VEURNE	10.818	2.170	13.027	3.798	3.320	7.144	263	105	373	14.879	5.595	20.544

(1) INCLUSIEF HET AANTAL WONINGEN WAARVAN HET TYPE VAN GEBOUW ONBEKEND IS.

WOONPLAATS	PARTICULIERE WONINGEN NAAR BEWONINGSTITEL									ALLE ADMINISTRATIEVE EENHEDEN		
	EIGENAAR			HUURDER			TITEL ONBEKEND			TOTAAL		
	EEN-GEZINS-HUIS	APPARTEMENT	ALLE WONING-TYPES (1)	EEN-GEZINS-HUIS	APPARTEMENT	ALLE WONING-TYPES (1)	EEN-GEZINS-HUIS	APPARTEMENT	ALLE WONING-TYPES (1)	EEN-GEZINS-HUIS	APPARTEMENT	ALLE WONING-TYPES (1)
HET RIJK	2.124.982	287.482	2.417.671	577.243	698.695	1.280.513	32.276	15.493	49.980	2.734.501	1.001.670	3.748.164
PROV. ANTWERPEN	335.206	61.343	396.708	69.902	144.246	214.275	3.483	2.336	5.902	408.591	207.925	616.885
ARR. ANTWERPEN	166.596	51.326	218.005	30.538	119.533	150.151	1.850	2.066	3.973	198.984	172.925	372.129
AARTSELAAR	3.296	579	3.875	263	603	866	36	6	42	3.595	1.188	4.783
ANTWERPEN	57.295	38.726	96.058	12.139	96.896	109.086	765	1.787	2.586	70.199	137.409	207.730
BOECHOUT	2.482	346	2.828	355	592	949	8	2	10	2.845	940	3.787
BOOM	3.446	428	3.875	600	1.439	2.040	29	20	49	4.075	1.887	5.964
BORSBEEK	1.499	557	2.057	231	1.524	1.757	15	19	34	1.745	2.100	3.848
BRASSCHAAT	7.781	1.101	8.885	1.583	2.027	3.614	93	29	123	9.457	3.157	12.622
BRECHT	5.624	170	5.795	916	291	1.208	71	5	77	6.611	466	7.080
EDEGEM	4.793	1.503	6.299	640	1.960	2.601	54	41	98	5.487	3.504	8.998
ESSEN	3.677	170	3.848	636	303	939	26	4	31	4.339	477	4.818
HEMIKSEM	2.308	278	2.586	524	569	1.094	20	2	22	2.852	849	3.702
HOVE	2.049	121	2.175	252	206	459	21	4	25	2.322	331	2.659
KALMTHOUT	3.944	274	4.218	760	418	1.178	32	5	37	4.736	697	5.433
KAPellen	6.023	581	6.606	989	917	1.907	51	6	61	7.063	1.504	8.574
KONTICH	4.517	422	4.943	716	635	1.351	91	17	108	5.324	1.074	6.402
LINT	1.569	156	1.726	252	301	553	17	2	19	1.838	459	2.298
MALLE	2.772	153	2.926	614	451	1.066	39	3	43	3.425	607	4.035
MORTSEL	5.127	1.226	6.357	755	3.148	3.906	40	39	82	5.922	4.413	10.345
NIEL	2.161	160	2.321	506	335	842	8	1	9	2.675	496	3.172
RANST	4.345	217	4.564	599	283	883	58	3	61	5.002	503	5.508
RUMST	3.966	126	4.094	548	328	876	13	2	15	4.527	456	4.985
SCHELLE	1.717	136	1.854	535	269	804	4	1	5	2.256	406	2.663
SCHILDE	5.285	200	5.492	807	315	1.123	75	7	85	6.167	522	6.700
SCHOTEN	7.273	1.318	8.592	1.124	1.891	3.019	105	32	140	8.502	3.241	11.751
STABROEK	3.778	583	4.362	648	679	1.327	16	7	24	4.442	1.269	5.713
WIJNEGEM	1.999	271	2.270	295	498	793	15	3	19	2.309	772	3.082
WOMMELGEM	2.541	302	2.844	350	767	1.117	21	5	26	2.912	1.074	3.987
WUUSTWEZEL	3.834	146	3.983	756	277	1.033	43	3	46	4.633	426	5.062
ZANDHOVEN	3.005	94	3.100	446	131	577	18	1	20	3.469	226	3.697
ZOERSEL	4.794	150	4.944	567	219	787	25	1	26	5.386	370	5.757
ZWIJNDRECHT	3.696	832	4.528	1.132	1.261	2.396	41	9	50	4.869	2.102	6.974
ARR. MECHELEN	71.616	5.056	76.697	19.857	13.712	33.593	718	130	860	92.191	18.898	111.150
BERLAAR	2.628	76	2.704	618	146	764	36	2	38	3.282	224	3.506
BONHEIDEN	3.530	122	3.652	717	133	850	23	2	26	4.270	257	4.528
BORNEM	5.202	177	5.380	1.042	427	1.469	25	5	31	6.269	609	6.880
DUFFEL	3.360	183	3.544	1.127	744	1.872	35	5	41	4.522	932	5.457
HEIST-OP-DEN-BERG	9.143	471	9.618	2.064	1.061	3.130	170	13	184	11.377	1.545	12.932
LIER	6.486	770	7.257	2.714	2.026	4.744	26	16	43	9.226	2.812	12.044
MECHELEN	15.499	2.233	17.739	5.336	6.707	12.049	142	60	204	20.977	9.000	29.992
NIJLEN	5.359	208	5.567	999	302	1.301	35	1	36	6.393	511	6.904
PUTTE	4.041	170	4.218	981	267	1.251	70	6	78	5.092	443	5.547
PUURS	4.109	105	4.215	899	183	1.082	21	3	25	5.029	291	5.322
SINT-AMANDS	1.873	41	1.915	471	68	539	27	1	28	2.371	110	2.482
SINT-KATELIJNE-WAVER	4.840	165	5.007	1.065	316	1.384	73	6	80	5.978	487	6.471
WILLEBROEK	5.546	335	5.881	1.824	1.332	3.158	35	10	46	7.405	1.677	9.085
ARR. TURNHOUT	96.994	4.961	102.006	19.507	11.001	30.531	915	140	1.069	117.416	16.102	133.606
ARENDONK	2.987	89	3.076	538	128	666	31	2	33	3.556	219	3.775
BAARLE-HERTOG	444	32	476	230	45	275	14	-	14	688	77	765
BALen	5.201	207	5.410	898	337	1.235	40	1	41	6.139	545	6.686
BEERSE	3.490	123	3.615	691	311	1.002	29	5	34	4.210	439	4.651
DESSSEL	2.301	63	2.364	404	86	490	17	-	17	2.722	149	2.871
GEEL	7.667	628	8.298	1.197	1.500	2.699	122	15	137	8.986	2.143	11.134
GROBBENDONK	2.691	66	2.757	475	162	637	24	-	24	3.190	228	3.418
HERENTALS	5.703	425	6.132	1.697	957	2.657	56	18	76	7.456	1.400	8.865
HERENTHOUT	2.099	51	2.151	420	127	547	28	2	31	2.547	180	2.729
HERSELT	3.636	122	3.759	691	222	915	27	1	28	4.354	345	4.702
HOOGSTRATEN	3.849	182	4.039	756	274	1.031	28	9	37	4.633	465	5.107
HULSHOUT	2.212	65	2.278	394	121	516	7	1	8	2.613	187	2.802
KASTERLEE	3.993	157	4.151	739	337	1.078	78	6	84	4.810	500	5.313
LAAKDAL	3.849	170	4.022	679	181	860	27	1	28	4.555	352	4.910
LILLE	3.566	95	3.661	656	178	835	12	1	13	4.234	274	4.509
MEERHOUT	2.493	107	2.602	406	122	528	34	1	35	2.933	230	3.165

(1) INCLUSIEF HET AANTAL WONINGEN WAARVAN HET TYPE VAN GEBOUW ONBEKEND IS.

WOONPLAATS	PARTICULIERE WONINGEN NAAR BEWONINGSTITEL									ALLE ADMINISTRATIEVE EENHEDEN		
	EIGENAAR			HUURDER			TITEL ONBEKEND			TOTAAL		
	EEN-GEZINS-HUIS	APPARTEMENT	ALLE WONING-TYPES (1)	EEN-GEZINS-HUIS	APPARTEMENT	ALLE WONING-TYPES (1)	EEN-GEZINS-HUIS	APPARTEMENT	ALLE WONING-TYPES (1)	EEN-GEZINS-HUIS	APPARTEMENT	ALLE WONING-TYPES (1)
MERKSPLAS	1.598	78	1.676	367	159	526	12	6	18	1.977	243	2.220
MOL	7.754	450	8.209	1.632	993	2.627	69	19	91	9.455	1.462	10.927
OLEN	2.641	134	2.775	641	140	782	11	4	15	3.293	278	3.572
OUD-TURNHOUT	3.070	88	3.160	505	140	645	32	3	35	3.607	231	3.840
RAVELS	2.981	116	3.107	680	128	811	14	-	14	3.675	244	3.932
RETIE	2.540	51	2.591	323	103	426	9	1	10	2.872	155	3.027
RIJKEVORSEL	2.475	109	2.584	503	153	656	32	1	33	3.010	263	3.273
TURNHOUT	7.962	967	8.930	2.466	3.353	5.823	90	36	128	10.518	4.356	14.881
VORSELAAR	1.916	58	1.976	316	137	454	6	-	6	2.238	195	2.436
VOSSELAAR	2.457	115	2.573	332	160	492	19	4	23	2.808	279	3.088
WESTERLO	5.419	213	5.634	871	447	1.318	47	3	56	6.337	663	7.008
BRABANT	380.558	110.056	492.278	87.926	270.876	360.981	7.320	7.871	16.276	475.804	388.803	869.535
ARR. BRUSSEL-HOOFDSTAD	63.564	85.805	150.292	20.272	213.389	235.387	1.573	6.435	8.789	85.409	305.629	394.468
ANDERLECHT	6.205	7.872	14.156	2.219	19.831	22.213	165	659	910	8.589	28.362	37.279
OUDEGEM	4.211	2.354	6.580	1.037	4.630	5.703	70	115	194	5.318	7.099	12.477
SINT-AGATHA-BERCHEM	1.989	1.502	3.507	436	2.977	3.433	29	77	113	2.454	4.556	7.053
BRUSSEL	6.666	9.341	16.125	2.311	30.871	33.492	273	1.190	1.583	9.250	41.402	51.200
ETTERBEEK	2.136	3.614	5.770	575	10.717	11.361	49	196	263	2.760	14.527	17.394
EVERE	1.918	3.132	5.068	925	6.794	7.780	63	185	278	2.906	10.111	13.126
VORST	2.351	4.936	7.311	663	10.970	11.709	48	295	374	3.062	16.201	19.394
GANSHOREN	1.388	2.492	3.891	384	4.942	5.346	18	110	136	1.790	7.544	9.373
ELSENE	3.054	7.176	10.242	1.198	22.670	23.903	57	492	561	4.309	30.338	34.706
JETTE	2.858	4.312	7.188	473	8.644	9.155	49	246	310	3.380	13.202	16.653
KOEKELBERG	704	1.773	2.495	170	3.644	3.847	18	103	136	892	5.520	6.478
SINT-JANS-MOLENBEEK	2.665	6.584	9.348	843	15.677	16.748	111	657	885	3.619	22.918	26.981
SINT-GILLIS	1.316	3.069	4.413	428	12.709	13.186	21	224	259	1.765	16.002	17.858
SINT-JOOST-TEN-NODE	714	1.629	2.386	244	4.548	4.863	39	130	191	997	6.307	7.440
SCHAARBEEK	5.716	9.222	15.228	1.281	22.664	24.282	220	1.023	1.429	7.217	32.909	40.939
UKKEL	7.294	7.034	14.390	2.779	12.238	15.117	129	351	516	10.202	19.623	30.023
WATERMAAL-BOSVOORDE	3.298	1.713	5.033	1.601	3.789	5.419	64	113	191	4.963	5.615	10.643
SINT-LAMBRECHTS-WOLUWE	4.061	4.917	8.984	1.529	10.120	11.669	57	136	203	5.647	15.173	20.856
SINT-PIETERS-WOLUWE	5.020	3.133	8.177	1.176	4.954	6.161	93	133	257	6.289	8.220	14.595
ARR. HALLE-VILVOORDE	129.634	10.849	140.728	26.479	26.218	52.832	2.167	635	2.892	158.280	37.702	196.452
AFFLIGEM	3.247	79	3.331	502	143	650	70	1	74	3.819	223	4.055
ASSE	6.012	1.056	7.071	1.075	1.996	3.079	76	44	122	7.163	3.096	10.272
BEERSEL	5.696	313	6.012	1.420	579	1.999	76	10	87	7.192	902	8.098
BEVER	522	24	552	92	7	100	6	-	6	620	31	658
DILBEEK	8.178	844	9.046	1.576	2.271	3.868	106	54	168	9.860	3.169	13.082
DROGENBOS	807	185	992	216	689	907	5	7	12	1.028	881	1.911
GALMAARDEN	2.160	52	2.213	348	55	403	36	2	38	2.544	109	2.654
GOOIK	2.197	68	2.275	354	97	452	27	-	28	2.578	165	2.755
GRIMBERGEN	6.860	1.263	8.143	1.186	2.667	3.863	165	95	267	8.211	4.025	12.273
HALLE	8.044	488	8.557	2.258	1.895	4.160	184	54	248	10.486	2.437	12.965
HERNE	1.699	62	1.763	296	60	356	23	-	23	2.018	122	2.142
HOEILAART	2.298	117	2.421	559	367	928	50	10	62	2.907	494	3.411
KAMPENHOUT	2.768	101	2.875	395	159	555	62	8	70	3.225	268	3.500
KAPELLE-OP-DEN-BOS	2.204	67	2.275	394	261	655	55	4	60	2.653	332	2.990
KRAAINEM	2.557	340	2.897	458	777	1.237	25	11	37	3.040	1.128	4.171
LENNIK	2.189	126	2.316	333	211	544	37	2	39	2.559	339	2.899
LIEDEKERKE	3.256	93	3.351	472	330	803	75	5	82	3.803	428	4.236
LINKEBEEK	992	171	1.164	265	219	485	28	14	44	1.285	404	1.693
LONDERZEEL	4.599	237	4.840	829	429	1.260	47	5	52	5.475	671	6.152
MACHELEN	2.645	257	2.903	772	720	1.495	32	13	45	3.449	990	4.443
MEISE	4.250	206	4.458	796	502	1.300	47	5	54	5.093	713	5.812
MERCHTEM	3.443	134	3.581	519	388	910	77	7	86	4.039	529	4.577
OPWIJK	3.162	79	3.246	414	306	720	40	4	44	3.616	389	4.010
OVERIJSE	5.398	286	5.707	1.293	519	1.817	112	17	143	6.803	822	7.667
PEPINGEN	1.026	61	1.087	145	42	187	6	1	7	1.177	104	1.281
ROOSDAAL	2.721	90	2.811	467	143	610	46	5	51	3.234	238	3.472
SINT-GENESIUS-RODE	4.057	391	4.456	1.089	554	1.648	71	8	80	5.217	953	6.184
SINT-PIETERS-LEEUV	6.379	657	7.066	1.429	2.171	3.615	178	77	273	7.986	2.905	10.954
STEENOKKERZEEL	2.791	94	2.888	523	187	712	22	5	28	3.336	286	3.628
TERNAT	3.670	150	3.823	651	285	939	46	3	50	4.367	438	4.812
VILVOORDE	7.034	1.002	8.059	2.076	3.092	5.182	126	66	198	9.236	4.160	13.439

(1) INCLUSIEF HET AANTAL WONINGEN WAARVAN HET TYPE VAN GEBOUW ONBEKEND IS.

WOONPLAATS	PARTICULIERE WONINGEN NAAR BEWONINGSTITEL									ALLE ADMINISTRATIEVE EENHEDEN		
	EIGENAAR			HUURDER			TITEL ONBEKEND			TOTAAL		
	EEN-GEZINS-HUIS	APPARTEMENT	ALLE WONING-TYPES (1)	EEN-GEZINS-HUIS	APPARTEMENT	ALLE WONING-TYPES (1)	EEN-GEZINS-HUIS	APPARTEMENT	ALLE WONING-TYPES (1)	EEN-GEZINS-HUIS	APPARTEMENT	ALLE WONING-TYPES (1)
WEMMEL	2.828	471	3.301	522	1.393	1.922	30	36	69	3.380	1.900	5.292
WEZEMBEEK-OPPEM	2.783	350	3.137	630	621	1.255	27	17	44	3.440	988	4.436
ZAVENTEM	5.774	750	6.531	1.191	1.737	2.932	88	40	128	7.053	2.527	9.591
ZEMST	5.388	185	5.580	934	346	1.284	66	5	73	6.388	536	6.937
ARR. LEUVEN	113.286	6.888	120.413	22.243	18.275	40.653	2.289	504	2.890	137.818	25.667	163.956
AARSCHOT	7.048	355	7.422	1.543	908	2.463	202	23	234	8.793	1.286	10.119
BEGIJNENDIJK	2.499	102	2.604	252	107	359	12	2	15	2.763	211	2.978
BEKKEVOORT	1.639	68	1.709	157	30	190	17	1	19	1.813	99	1.918
BERTEM	2.332	57	2.393	402	104	508	36	2	38	2.770	163	2.939
BIERBEEK	2.277	60	2.349	299	82	381	66	1	69	2.642	143	2.799
BOORTMEERBEEK	3.048	105	3.156	495	115	610	32	3	35	3.575	223	3.801
BOUTERSEM	1.991	33	2.030	188	31	220	55	2	59	2.234	66	2.309
DIEST	5.038	348	5.400	1.625	1.143	2.777	201	42	254	6.864	1.533	8.431
GEETBETS	1.689	61	1.759	163	53	219	49	2	53	1.901	116	2.031
GLABBEEK	1.526	21	1.548	127	27	156	8	1	11	1.661	49	1.715
HAACHT	3.400	116	3.519	687	152	841	36	4	40	4.123	272	4.400
HERENT	4.545	208	4.759	848	418	1.270	108	14	126	5.501	640	6.155
HOEGAARDEN	1.694	44	1.740	295	121	416	12	1	13	2.001	166	2.169
HOLSBEEK	2.324	55	2.387	208	39	250	46	1	47	2.578	95	2.684
HULDENBERG	2.282	77	2.368	337	70	409	54	1	59	2.673	148	2.836
KEERBERGEN	2.852	137	2.993	560	173	735	40	4	44	3.452	314	3.772
KORTENAKEN	2.295	62	2.359	153	33	187	31	1	32	2.479	96	2.578
KORTENBERG	4.038	267	4.313	646	636	1.283	88	14	108	4.772	917	5.704
LANDEN	4.129	193	4.330	580	420	1.002	46	13	60	4.755	626	5.392
LEUVEN	16.885	2.768	19.696	6.018	10.143	16.217	408	273	705	23.311	13.184	36.618
LINTER	2.031	45	2.078	188	34	225	44	1	47	2.263	80	2.350
LUBBEEK	3.571	109	3.683	374	152	526	29	4	33	3.974	265	4.242
OUD-HEVERLEE	2.602	76	2.688	421	89	512	52	3	57	3.075	168	3.257
ROTSelaar	3.849	84	3.948	486	111	598	80	4	85	4.415	199	4.631
SCHERPENHEUVEL-ZICHEM	6.377	179	6.566	839	364	1.207	145	4	153	7.361	547	7.926
TERVUREN	4.438	264	4.711	970	743	1.717	65	20	90	5.473	1.027	6.518
TIELT-WINGE	2.781	118	2.903	320	72	394	55	4	60	3.156	194	3.357
TIENEN	8.519	683	9.215	2.306	1.629	3.948	220	54	287	11.045	2.366	13.450
TREMELO	3.245	129	3.377	490	214	705	19	3	22	3.754	346	4.104
ZOUTLEEuw	2.342	64	2.410	266	62	328	33	2	35	2.641	128	2.773
ARR. NIJVEL	74.074	6.514	80.845	18.932	12.994	32.109	1.291	297	1.705	94.297	19.805	114.659
BEVEKOM	1.522	89	1.615	233	90	323	44	-	47	1.799	179	1.985
EIGENBRAKEL	7.720	617	8.348	1.936	1.276	3.218	78	19	101	9.734	1.912	11.667
KASTEELBRAKEL	2.158	110	2.277	499	109	615	44	3	50	2.701	222	2.942
CHASTRE	1.307	75	1.388	329	116	450	12	1	13	1.648	192	1.851
CHAUMONT-GISTOUX	2.037	153	2.196	459	167	630	21	7	31	2.517	327	2.857
COURT-SAINT-ETIENNE	1.817	138	1.966	565	222	793	36	16	54	2.418	376	2.813
GENEPIEN	3.140	189	3.347	811	304	1.123	85	15	114	4.036	508	4.584
GRAVEN	2.664	187	2.856	502	222	725	32	3	35	3.198	412	3.616
HELECINE	832	86	919	117	56	173	13	1	16	962	143	1.108
INCOURT	978	55	1.037	141	35	177	11	-	11	1.130	90	1.225
ITTER	1.363	66	1.440	347	53	408	35	4	45	1.745	123	1.893
GELDENAKEN	2.440	204	2.674	571	279	861	70	10	92	3.081	493	3.627
TERHULPEN	1.517	142	1.666	447	278	734	32	7	44	1.996	427	2.444
LASNE	2.914	250	3.167	759	225	992	54	11	74	3.727	486	4.233
MONT-SAINT-GUIBERT	1.137	106	1.247	307	135	447	23	3	27	1.467	244	1.721
NIJVEL	4.207	840	5.067	1.731	2.062	3.807	87	43	135	6.025	2.945	9.009
ORP-JAUCHE	1.940	110	2.052	234	87	322	6	-	7	2.180	197	2.381
OTTIGNIES-LOUVAIN-LA-NVE	3.988	394	4.397	1.555	1.939	3.521	102	24	132	5.645	2.357	8.050
PERWIJS	1.711	80	1.800	250	69	322	27	4	33	1.988	153	2.155
RAMILLIES	1.352	52	1.406	157	22	179	23	-	23	1.532	74	1.608
REBECCQ	2.167	86	2.258	927	101	1.032	25	3	29	3.119	190	3.319
RIXENSART	4.936	443	5.387	1.033	998	2.042	109	40	156	6.078	1.481	7.585
TUBEKE	4.506	288	4.828	1.373	923	2.319	143	28	190	6.022	1.239	7.337
VILLERS-LA-VILLE	2.173	133	2.317	458	115	578	53	6	65	2.684	254	2.960
WALHAIN	1.291	93	1.384	139	93	232	13	1	14	1.443	187	1.630
WATERLOO	6.185	653	6.849	1.453	1.120	2.584	50	16	67	7.688	1.789	9.500
WAVER	6.072	875	6.957	1.599	1.898	3.502	63	32	100	7.734	2.805	10.559

(1) INCLUSIEF HET AANTAL WONINGEN WAARVAN HET TYPE VAN GEBOUW ONBEKEND IS.

WOONPLAATS	PARTICULIERE WONINGEN NAAR BEWONINGSTITEL									ALLE ADMINISTRATIEVE EENHEDEN		
	EIGENAAR			HUURDER			TITEL ONBEKEND			TOTAAL		
	EEN-GEZINS-HUIS	APPARTEMENT	ALLE WONING-TYPES (1)	EEN-GEZINS-HUIS	APPARTEMENT	ALLE WONING-TYPES (1)	EEN-GEZINS-HUIS	APPARTEMENT	ALLE WONING-TYPES (1)	EEN-GEZINS-HUIS	APPARTEMENT	ALLE WONING-TYPES (1)
HENEGOUWEN	293.444	19.682	314.177	108.414	48.162	157.414	3.338	587	4.252	405.196	68.431	475.843
ARR. AAT	19.652	1.175	20.957	5.313	1.524	6.908	344	37	421	25.309	2.736	28.286
AAT	5.904	412	6.381	1.669	856	2.559	148	22	191	7.721	1.290	9.131
BELOEIL	3.467	203	3.697	987	132	1.134	49	5	58	4.503	340	4.889
BERNISSART	2.822	99	2.939	811	205	1.029	46	3	54	3.679	307	4.022
BRUGELLETTE	833	29	864	215	62	277	9	-	9	1.057	91	1.150
CHIEVRES	1.407	92	1.511	465	93	562	34	2	38	1.906	187	2.111
ELZELE	1.452	114	1.567	294	58	355	32	4	37	1.778	176	1.959
VLOESBERG	817	40	857	195	45	242	2	-	2	1.014	85	1.101
FRASNES-LEZ-ANVAING	2.950	186	3.141	677	73	750	24	1	32	3.651	260	3.923
ARR. CHARLEROI	94.132	7.792	102.341	37.180	22.272	59.830	1.156	247	1.519	132.468	30.311	163.690
AISEAU-PRESLES	2.423	141	2.577	1.014	261	1.280	27	2	29	3.464	404	3.886
CHAPELLE-LEZ-HERLAIMONT	2.990	142	3.139	1.492	588	2.086	29	4	37	4.511	734	5.262
CHARLEROI	42.440	4.990	47.627	17.341	15.373	32.901	357	119	516	60.138	20.482	81.044
CHATELET	8.447	503	8.967	3.939	1.828	5.793	77	12	95	12.463	2.343	14.855
COURCELLES	7.341	383	7.761	2.614	568	3.223	168	23	205	10.123	974	11.189
FARCIENNES	2.219	112	2.344	1.241	505	1.766	54	6	67	3.514	623	4.177
FLEURUS	5.428	331	5.786	1.950	568	2.539	85	16	114	7.463	915	8.439
FONTAINE-L'VEQUE	3.855	239	4.121	1.564	728	2.310	82	36	125	5.501	1.003	6.556
GERPINNES	3.043	145	3.193	695	170	866	25	2	27	3.763	317	4.086
LES BONS VILLERS	2.068	92	2.168	579	95	679	23	2	27	2.670	189	2.874
MANAGE	4.913	241	5.177	1.985	802	2.811	92	8	113	6.990	1.051	8.101
MONTIGNIES-LE-TILLEUL	2.639	162	2.806	677	354	1.040	49	3	55	3.365	519	3.901
PONT-A-CELLES	4.106	168	4.286	1.088	209	1.302	44	4	50	5.238	381	5.638
SENEFFE	2.220	143	2.389	1.001	223	1.234	44	10	59	3.265	376	3.682
ARR. BERGEN	55.628	3.344	59.197	20.512	8.089	28.772	871	120	1.083	77.011	11.553	89.052
BOUSSU	4.887	194	5.111	1.921	567	2.501	116	16	142	6.924	777	7.754
COLFONTAINE	5.349	213	5.581	1.961	338	2.316	93	7	109	7.403	558	8.006
DOUR	2.880	157	3.039	1.201	191	1.395	16	2	19	4.097	350	4.453
FRAMERIES	5.651	222	5.892	1.918	508	2.440	49	5	61	7.618	735	8.393
HENSIES	1.649	78	1.733	641	84	728	17	4	22	2.307	166	2.483
HONNELLES	1.422	62	1.485	312	31	343	25	-	26	1.759	93	1.854
JURBEKE	2.167	108	2.292	549	72	626	51	3	59	2.767	183	2.977
LENS	984	56	1.046	270	35	307	12	1	13	1.266	92	1.366
BERGEN	18.742	1.680	20.485	7.471	5.397	12.941	277	71	380	26.490	7.148	33.806
QUAREGNON	4.736	144	4.892	1.774	226	2.003	44	2	49	6.554	372	6.944
QUEVY	1.887	114	2.012	449	77	531	32	1	36	2.368	192	2.579
QUIEVRAIN	1.618	79	1.723	621	95	732	64	3	82	2.303	177	2.537
SAINT-GHISLAIN	3.656	237	3.906	1.424	468	1.909	75	5	85	5.155	710	5.900
ARR. MOESKROEN	16.670	659	17.341	6.798	2.265	9.079	101	16	122	23.569	2.940	26.542
KOMEN-WAASTEN	3.902	143	4.045	1.952	332	2.287	27	4	33	5.881	479	6.365
MOESKROEN	12.768	516	13.296	4.846	1.933	6.792	74	12	89	17.688	2.461	20.177
ARR. ZINNIK	39.699	2.714	42.503	14.707	5.536	20.314	272	74	371	54.678	8.324	63.188
'S GRAVENBRAKEL	4.313	315	4.635	1.510	608	2.122	22	11	33	5.845	934	6.790
ECAUSSINNES	2.427	105	2.540	915	106	1.026	20	-	23	3.362	211	3.589
EDINGEN	2.251	151	2.404	709	418	1.128	13	3	17	2.973	572	3.549
LA LOUVIERE	17.019	1.405	18.464	7.274	3.392	10.708	123	49	185	24.416	4.846	29.357
LE ROEULX	1.933	105	2.046	602	114	721	15	2	19	2.550	221	2.786
LESSEN	4.693	214	4.912	1.223	274	1.499	30	1	32	5.946	489	6.443
OPZULLIK	1.687	79	1.767	310	53	363	9	-	11	2.006	132	2.141
ZINNIK	5.376	340	5.735	2.164	571	2.747	40	8	51	7.580	919	8.533
ARR. THUIN	35.306	1.967	37.364	12.139	3.155	15.363	347	36	405	47.792	5.158	53.132
ANDERLUES	2.913	156	3.076	999	346	1.348	23	2	26	3.935	504	4.450
BEAUMONT	1.380	69	1.451	613	132	746	10	-	10	2.003	201	2.207
BINCHE	7.990	451	8.454	3.179	792	3.986	57	5	65	11.226	1.248	12.505
CHIMAY	2.206	135	2.347	804	203	1.011	22	1	23	3.032	339	3.381
ERQUELINNES	2.378	96	2.476	1.033	153	1.186	20	4	24	3.431	253	3.686
ESTINNES	1.905	94	2.005	495	60	559	30	2	33	2.430	156	2.597
FROIDCHAPELLE	702	51	760	222	51	278	8	1	9	932	103	1.047
HAM-SUR-HEURE-NALINNES	3.323	172	3.500	787	181	971	12	2	15	4.122	355	4.486
LOBBES	1.324	81	1.410	360	126	493	13	2	15	1.697	209	1.918
MERBES-LE-CHATEAU	1.011	30	1.043	364	32	396	3	1	4	1.378	63	1.443

(1) INCLUSIEF HET AANTAL WONINGEN WAARVAN HET TYPE VAN GEBOUW ONBEKEND IS.

N.I.S.	TABEL 00.41 A									BLZ. 5 -		
VOLKS- EN WONING- TELLING VAN 1991	PARTICULIERE WONINGEN NAAR BEWONINGSTITEL										ALLE ADMINISTRATIEVE EENHEDEN	
	- AANTAL WONINGEN -											
WOONPLAATS	EIGENAAR			HUURDER			TITEL ONBEKEND			TOTAAL		
	EEN- GEZINS- HUIS	APPAR- TEMENT	ALLE WONING- TYPES (1)	EEN- GEZINS- HUIS	APPAR- TEMENT	ALLE WONING- TYPES (1)	EEN- GEZINS- HUIS	APPAR- TEMENT	ALLE WONING- TYPES (1)	EEN- GEZINS- HUIS	APPAR- TEMENT	ALLE WONING- TYPES (1)
MOMIGNIES	1.236	82	1.324	435	95	533	9	-	9	1.680	177	1.866
MORLANWELZ	4.444	267	4.724	1.328	511	1.847	72	4	81	5.844	782	6.652
SIVRY-RANCE	1.205	60	1.267	379	89	469	6	-	8	1.590	149	1.744
THUIN	3.289	223	3.527	1.141	384	1.540	62	12	83	4.492	619	5.150
ARR. DOORNIK	32.357	2.031	34.474	11.765	5.321	17.148	247	57	331	44.369	7.409	51.953
ANTOING	1.861	81	1.948	812	109	925	28	4	36	2.701	194	2.909
BRUNEHAUT	1.923	83	2.022	512	47	566	46	6	54	2.481	136	2.642
CELLES	1.326	73	1.405	381	50	432	8	1	10	1.715	124	1.847
ESTAIMPUIS	2.283	76	2.365	1.059	80	1.139	5	1	8	3.347	157	3.512
LEUZE-EN-HAINAUT	3.138	161	3.305	933	305	1.244	8	2	10	4.079	468	4.559
MONT-DE-L'ENCLUS	794	69	863	213	43	257	3	-	3	1.010	112	1.123
PECQ	1.304	66	1.375	478	36	515	13	1	14	1.795	103	1.904
PERUWELZ	4.021	158	4.192	1.356	279	1.641	43	4	54	5.420	441	5.887
RUMES	1.008	24	1.032	206	12	218	-	-	1	1.214	36	1.251
DOORNIK	14.699	1.240	15.967	5.815	4.360	10.211	93	38	141	20.607	5.638	26.319
PROV. LUIK	210.369	32.779	243.706	62.469	79.316	142.100	3.032	1.087	4.277	275.870	113.182	390.083
ARR. HOEI	23.790	2.030	25.902	5.929	3.191	9.147	364	73	459	30.083	5.294	35.508
AMAY	3.244	200	3.452	839	476	1.317	27	6	34	4.110	682	4.803
ANTHISNES	954	88	1.045	213	62	275	21	-	21	1.188	150	1.341
BURDINNE	672	72	752	99	21	122	16	-	16	787	93	890
CLAVIER	978	69	1.051	213	43	257	18	-	18	1.209	112	1.326
ENGIS	1.363	85	1.451	622	134	758	25	2	28	2.010	221	2.237
FERRIERES	1.023	75	1.102	212	83	298	24	2	27	1.259	160	1.427
HAMOIR	871	75	956	199	85	288	30	2	35	1.100	162	1.279
HERON	1.057	61	1.131	155	46	203	24	4	31	1.236	111	1.365
HOEI	3.880	615	4.513	1.427	1.477	2.910	72	41	121	5.379	2.133	7.544
MARCHIN	1.256	71	1.328	280	111	391	22	2	26	1.558	184	1.745
MODAVE	902	67	969	200	60	260	11	-	11	1.113	127	1.240
NANDRIN	1.226	67	1.295	169	44	213	17	3	20	1.412	114	1.528
OUFFET	629	45	674	147	42	189	4	1	5	780	88	868
TINLOT	499	42	543	124	30	154	4	-	4	627	72	701
VERLAINE	805	61	868	119	43	163	10	3	15	934	107	1.046
VILLERS-LE-BOUILLET	1.294	88	1.382	294	71	367	16	3	20	1.604	162	1.769
WANZE	3.137	249	3.390	617	363	982	23	4	27	3.777	616	4.399
ARR. LUIK	119.590	20.190	140.139	40.200	53.805	94.216	1.600	666	2.358	161.390	74.661	236.713
ANS	6.174	771	6.955	1.962	1.790	3.761	82	22	107	8.218	2.583	10.823
AWANS	2.023	147	2.180	489	215	708	39	-	41	2.551	362	2.929
AYWAILLE	2.121	275	2.415	589	345	938	54	12	68	2.764	632	3.421
BITSINGEN	1.983	176	2.167	529	194	730	63	6	72	2.575	376	2.969
BEYNE-HEUSAY	2.869	228	3.098	894	473	1.370	12	6	20	3.775	707	4.488
BLEGNV	2.666	208	2.884	718	317	1.042	58	13	75	3.442	538	4.001
CHAUDFONTAINE	5.210	489	5.712	1.060	601	1.670	60	5	67	6.330	1.095	7.449
COMBLAIN-AU-PONT	1.191	93	1.288	496	152	649	15	4	19	1.702	249	1.956
DALHEM	1.368	118	1.496	349	128	477	20	1	24	1.737	247	1.997
ESNEUX	3.005	316	3.354	955	476	1.437	48	9	61	4.008	801	4.852
FLEMALLE	6.105	369	6.479	2.541	1.716	4.263	94	24	120	8.740	2.109	10.862
FLERON	3.266	474	3.743	1.224	1.082	2.313	31	10	41	4.521	1.566	6.097
GRACE-HOLLOGNE	4.845	412	5.271	2.220	1.055	3.280	51	13	67	7.116	1.480	8.618
HERSTAL	8.120	1.154	9.338	2.551	2.462	5.057	213	72	309	10.884	3.688	14.704
JUPRELLE	1.951	149	2.107	457	136	596	42	3	45	2.450	288	2.748
LUIK	29.433	11.483	40.934	9.998	32.344	42.369	166	304	476	39.597	44.131	83.779
NEUPRE	2.430	116	2.546	442	104	547	21	2	23	2.893	222	3.116
OUPEVE	5.211	486	5.718	1.949	1.353	3.312	106	24	132	7.266	1.863	9.162
SAINT-NICOLAS	5.398	501	5.914	2.084	1.278	3.377	112	35	152	7.594	1.814	9.443
SERAING	13.033	1.292	14.350	4.878	5.679	10.564	136	68	210	18.047	7.039	25.124
SOUMAGNE	3.260	244	3.525	978	397	1.383	68	6	78	4.306	647	4.986
SPRIMONT	2.683	214	2.940	597	210	826	67	17	96	3.347	441	3.862
TROOZ	1.880	155	2.037	540	270	811	4	-	4	2.424	425	2.852
WEZET	3.365	320	3.688	1.700	1.028	2.736	38	10	51	5.103	1.358	6.475
ARR. VERVIERS	49.806	9.002	58.872	13.446	20.830	34.340	839	322	1.190	64.091	30.154	94.402
AMEL	1.117	166	1.284	103	91	195	28	3	31	1.248	260	1.510
AUBEL	781	86	869	188	159	347	7	1	8	976	246	1.224
BAELEN	719	96	816	209	131	341	3	-	3	931	227	1.160
BULLINGEN	1.261	203	1.466	130	123	253	39	8	48	1.430	334	1.767

(1) INCLUSIEF HET AANTAL WONINGEN WAARVAN HET TYPE VAN GEBOUW ONBEKEND IS.

N.I.S. VOLKS- EN WONING- TELLING VAN 1991	TABEL 00.41 A PARTICULIERE WONINGEN NAAR BEWONINGSTITEL - AANTAL WONINGEN -									BLZ. 6 - ALLE ADMINISTRA- TIEVE EENHEDEN		
	WOONPLAATS	EIGENAAR			HUURDER			TITEL ONBEKEND			TOTAAL	
EEN- GEZINS- HUIS		APPAR- TEMENT	ALLE WONING- TYPES (1)	EEN- GEZINS- HUIS	APPAR- TEMENT	ALLE WONING- TYPES (1)	EEN- GEZINS- HUIS	APPAR- TEMENT	ALLE WONING- TYPES (1)	EEN- GEZINS- HUIS	APPAR- TEMENT	ALLE WONING- TYPES (1)
BURG-REULAND	914	120	1.035	94	50	144	42	6	48	1.050	176	1.227
BUTGENBACH	1.125	197	1.323	141	201	343	81	3	86	1.347	401	1.752
DISON	2.494	448	2.944	698	1.587	2.290	19	23	42	3.211	2.058	5.276
EUPEN	2.532	1.006	3.539	960	2.438	3.400	29	31	61	3.521	3.475	7.000
HERVE	3.391	356	3.749	928	615	1.543	14	2	16	4.333	973	5.308
JALHAY	1.464	196	1.661	339	201	540	3	2	5	1.806	399	2.206
KELMIS	1.741	437	2.184	565	1.125	1.697	47	17	69	2.353	1.579	3.950
LIERNEUX	767	57	824	177	58	235	3	2	5	947	117	1.064
LIMBURG	1.110	181	1.291	337	403	740	2	2	4	1.449	586	2.035
LONTZEN	809	167	976	292	304	597	28	10	40	1.129	481	1.613
MALMEDY	2.203	364	2.567	555	786	1.341	13	20	33	2.771	1.170	3.941
OLNE	892	51	946	187	42	232	17	1	20	1.096	94	1.198
PEPINSTER	2.016	215	2.232	629	432	1.062	16	7	24	2.661	654	3.318
PLOMBIERES	1.804	256	2.060	602	491	1.093	2	1	4	2.408	748	3.157
RAEREN	1.733	370	2.107	648	704	1.360	68	18	88	2.449	1.092	3.555
SANKT-VITH	1.813	225	2.044	298	265	565	187	24	216	2.298	514	2.825
SPA	1.671	482	2.155	712	1.225	1.939	7	3	10	2.390	1.710	4.104
STAVELOT	1.431	183	1.615	396	282	678	14	6	20	1.841	471	2.313
STOUMONT	655	58	713	194	74	268	2	2	4	851	134	985
THEUX	2.375	199	2.575	690	252	942	18	4	22	3.083	455	3.539
THIMISTER-CLERMONT	914	98	1.027	223	102	330	29	4	37	1.166	204	1.394
TROIS-PONTS	537	54	591	152	103	255	8	1	9	697	158	855
VERVIERS	8.529	2.148	10.685	2.325	7.831	10.179	98	111	212	10.952	10.090	21.076
WEISMES	1.388	283	1.671	185	218	404	5	2	7	1.578	503	2.082
WELKENRAEDT	1.620	300	1.923	489	537	1.027	10	8	18	2.119	845	2.968
ARR. BORGWORM	17.183	1.557	18.793	2.894	1.490	4.397	229	26	270	20.306	3.073	23.460
BERLOZ	784	22	806	90	9	99	5	-	5	879	31	910
BRAIVES	1.465	85	1.557	182	32	214	41	-	43	1.688	117	1.814
CRISNEE	670	33	705	88	21	109	5	1	6	763	55	820
DONCEEL	669	50	719	74	20	95	5	-	5	748	70	819
FAIMES	866	46	912	103	19	122	11	-	11	980	65	1.045
FEXHE-LE-HAUT-CLOCHER	797	47	846	124	18	142	2	-	2	923	65	990
GEER	673	57	730	67	37	104	8	-	9	748	94	843
HANNUIT	3.248	258	3.531	451	259	717	58	6	74	3.757	523	4.322
LJSEM	760	59	820	106	44	150	9	-	10	875	103	980
OERLE	817	114	935	190	79	269	13	1	15	1.020	194	1.219
REMICOURT	1.302	89	1.394	177	41	219	10	-	10	1.489	130	1.623
SAINT-GEORGES-SUR-MEUSE	1.827	134	1.964	445	91	538	15	1	16	2.287	226	2.518
BORGWORM	2.742	531	3.279	732	812	1.546	42	17	59	3.516	1.360	4.884
WASSEIGES	563	32	595	65	8	73	5	-	5	633	40	673
LIMBURG	177.252	14.682	192.178	32.045	27.914	60.109	3.280	613	3.988	212.577	43.209	256.275
ARR. HASSELT	83.233	8.705	92.024	15.916	16.410	32.403	1.445	367	1.853	100.594	25.482	126.280
AS	1.611	125	1.736	204	262	468	30	6	36	1.845	393	2.240
BERINGEN	8.710	771	9.498	1.450	994	2.452	181	26	215	10.341	1.791	12.165
DIEPENBEEK	4.122	213	4.337	494	395	890	82	7	91	4.698	615	5.318
GENK	10.003	2.670	12.688	2.031	4.761	6.804	183	114	303	12.217	7.545	19.795
GINGELOM	2.240	68	2.311	225	30	255	39	2	41	2.504	100	2.607
HALEN	2.186	90	2.282	293	106	402	43	6	51	2.522	202	2.735
HAM	2.315	100	2.417	427	147	575	65	5	71	2.807	252	3.063
HASSELT	14.333	2.172	16.511	3.185	4.717	7.913	277	117	400	17.795	7.006	24.824
HERK-DE-STAD	3.008	100	3.108	387	182	569	19	3	22	3.414	285	3.699
HEUSDEN-ZOLDER	6.486	552	7.050	1.530	881	2.414	75	8	85	8.091	1.441	9.549
LEOPOLDSBURG	2.820	189	3.010	1.172	608	1.783	45	12	60	4.037	809	4.853
LUMMEN	3.336	266	3.603	395	318	713	33	6	39	3.764	590	4.355
NIEUWERKERKEN	1.759	36	1.796	166	41	208	25	-	26	1.950	77	2.030
OPGLABBEK	2.068	78	2.152	149	191	341	65	5	71	2.282	274	2.564
SINT-TRUIDEN	8.865	672	9.548	2.105	1.581	3.693	167	40	214	11.137	2.293	13.455
TESSENDERLO	3.527	288	3.816	747	531	1.280	48	1	51	4.322	820	5.147
ZONHOVEN	4.381	229	4.610	695	490	1.185	52	7	59	5.128	726	5.854
ZUTENDAAL	1.463	86	1.551	261	175	458	16	2	18	1.740	263	2.027
ARR. MAASEIK	48.956	3.232	52.295	7.837	5.575	13.458	962	116	1.103	57.755	8.923	66.856
BOCHOLT	2.744	182	2.931	327	245	574	35	6	41	3.106	433	3.546
BREE	3.349	235	3.601	536	331	873	43	12	62	3.928	578	4.536
DILSEN-STOKKEM	4.161	167	4.345	859	276	1.142	164	8	172	5.184	451	5.659
HAMONT-ACHEL	3.126	204	3.336	487	471	960	39	8	49	3.652	683	4.345

(1) INCLUSIEF HET AANTAL WONINGEN WAARVAN HET TYPE VAN GEBOUW ONBEKEND IS.

WOONPLAATS	PARTICULIERE WONINGEN NAAR BEWONINGSTITEL									ALLE ADMINISTRATIEVE EENHEDEN		
	EIGENAAR			HUURDER			TITEL ONBEKEND			TOTAAL		
	EEN-GEZINS-HUIS	APPARTEMENT	ALLE WONING-TYPES (1)	EEN-GEZINS-HUIS	APPARTEMENT	ALLE WONING-TYPES (1)	EEN-GEZINS-HUIS	APPARTEMENT	ALLE WONING-TYPES (1)	EEN-GEZINS-HUIS	APPARTEMENT	ALLE WONING-TYPES (1)
HECHTEL-EKSEL	2.660	99	2.766	359	174	535	90	7	98	3.109	280	3.399
HOUTHALLEN-HELCHTEREN	6.016	528	6.552	1.066	810	1.888	101	16	119	7.183	1.354	8.559
KINROOI	2.743	132	2.884	405	146	554	73	4	78	3.221	282	3.516
LOMMEL	6.688	520	7.219	1.147	964	2.113	85	18	106	7.920	1.502	9.438
MAASEIK	4.966	398	5.367	1.029	831	1.862	115	15	133	6.110	1.244	7.362
MEEUWEN-GRUITRODE	2.957	102	3.061	298	181	479	38	2	41	3.293	285	3.581
NEERPELT	3.434	235	3.671	521	445	966	44	3	47	3.999	683	4.684
OVERPELT	2.961	237	3.200	335	334	670	29	4	33	3.325	575	3.903
PEER	3.151	193	3.362	468	367	842	106	13	124	3.725	573	4.328
ARR. TONGEREN	45.063	2.745	47.859	8.292	5.929	14.248	873	130	1.032	54.228	8.804	63.139
ALKEN	2.740	95	2.837	365	135	501	38	1	39	3.143	231	3.377
BILZEN	6.430	357	6.792	1.076	933	2.018	178	19	202	7.684	1.309	9.012
BORGLOON	2.841	76	2.923	374	110	484	79	2	83	3.294	188	3.490
HEERS	1.874	79	1.964	186	52	238	50	1	56	2.110	132	2.258
HERSTAPPE	21	4	25	2	6	8	-	-	-	23	10	33
HOESELT	2.254	124	2.378	384	236	621	27	3	32	2.665	363	3.031
KORTESSEM	1.943	73	2.020	349	107	458	58	6	65	2.350	186	2.543
LANAKEN	5.252	337	5.592	926	914	1.847	68	28	99	6.246	1.279	7.538
MAASMECHELEN	7.263	734	8.003	1.995	1.778	3.777	163	39	205	9.421	2.551	11.985
RIEMST	4.116	165	4.282	495	260	756	78	8	89	4.689	433	5.127
TONGEREN	7.440	565	8.012	1.705	1.223	2.929	103	23	131	9.248	1.811	11.072
VOEREN	1.036	69	1.106	269	85	354	4	-	4	1.309	154	1.464
WELLEN	1.853	67	1.925	166	90	257	27	-	27	2.046	157	2.209
LUXEMBURG	58.130	4.046	62.321	12.950	6.910	19.916	834	118	984	71.914	11.074	83.221
ARR. AARLEN	12.194	868	13.070	2.693	2.364	5.065	106	35	142	14.993	3.267	18.277
AARLEN	5.240	557	5.801	1.372	1.654	3.033	57	24	82	6.669	2.235	8.916
ATTERT	921	36	959	92	37	130	7	2	9	1.020	75	1.098
AUBANGE	3.797	171	3.970	917	525	1.442	33	7	40	4.747	703	5.452
MARTELANGE	412	42	454	75	38	113	3	-	3	490	80	570
MESSANCY	1.824	62	1.886	237	110	347	6	2	8	2.067	174	2.241
ARR. BASTENAKEN	9.086	726	9.827	2.052	1.071	3.130	115	14	134	11.253	1.811	13.091
BASTENAKEN	2.593	202	2.802	728	502	1.233	34	7	44	3.355	711	4.079
BERTOGNE	659	44	704	112	24	139	6	-	7	777	68	850
FAUVILLERS	409	48	457	64	36	100	11	2	14	484	86	571
GOUVY	1.196	73	1.270	212	76	288	9	1	10	1.417	150	1.568
HOUFFALIZE	1.100	84	1.186	229	85	314	8	1	9	1.337	170	1.509
SAINTE-ODE	499	32	533	138	46	185	15	-	15	652	78	733
VAUX-SUR-SURE	958	61	1.020	131	65	196	2	-	2	1.091	126	1.218
VIELSALM	1.672	182	1.855	438	237	675	30	3	33	2.140	422	2.563
ARR. MARCHE-EN-FAMENNE	11.066	818	11.916	2.931	1.195	4.141	129	20	153	14.126	2.033	16.210
DURBUY	2.081	166	2.250	539	245	787	18	3	22	2.638	414	3.059
EREZEE	619	47	667	144	25	169	5	-	6	768	72	842
HOTTON	989	54	1.043	370	96	466	2	-	2	1.361	150	1.511
LA ROCHE-EN-ARDENNE	1.051	86	1.139	249	106	355	5	2	7	1.305	194	1.501
MANHAY	724	66	792	126	49	176	3	-	3	853	115	971
MARCHE-EN-FAMENNE	3.305	212	3.534	1.115	489	1.613	47	12	60	4.467	713	5.207
NASSOGNE	1.155	85	1.246	180	86	268	28	2	30	1.363	173	1.544
RENDEUX	568	52	620	120	45	165	9	-	9	697	97	794
TENNEVILLE	574	50	625	88	54	142	12	1	14	674	105	781
ARR. NEUFCHATEAU	13.514	968	14.529	2.981	1.251	4.247	252	24	287	16.747	2.243	19.063
BERTRIX	1.831	105	1.952	492	130	626	56	4	64	2.379	239	2.642
BOUILLON	1.323	135	1.461	402	233	636	32	3	38	1.757	371	2.135
DAVERDISSE	419	32	452	68	23	93	11	-	11	498	55	556
HERBEUMONT	457	37	494	87	22	109	1	2	3	545	61	606
LEGLISE	960	46	1.006	127	36	164	13	1	14	1.100	83	1.184
LIBIN	1.086	120	1.207	181	91	272	12	3	15	1.279	214	1.494
LIBRAMONT-CHEVIGNY	1.968	178	2.147	470	321	791	17	3	21	2.455	502	2.959
NEUFCHATEAU	1.439	88	1.540	309	138	450	46	1	48	1.794	227	2.038

(1) INCLUSIEF HET AANTAL WONINGEN WAARVAN HET TYPE VAN GEBOUW ONBEKEND IS.

WOONPLAATS	PARTICULIERE WONINGEN NAAR BEWONINGSTITEL									ALLE ADMINISTRATIEVE EENHEDEN		
	EIGENAAR			HUURDER			TITEL ONBEKEND			TOTAAL		
	EEN-GEZINS-HUIS	APPARTEMENT	ALLE WONING-TYPES (1)	EEN-GEZINS-HUIS	APPARTEMENT	ALLE WONING-TYPES (1)	EEN-GEZINS-HUIS	APPARTEMENT	ALLE WONING-TYPES (1)	EEN-GEZINS-HUIS	APPARTEMENT	ALLE WONING-TYPES (1)
PALISEUL	1.305	70	1.377	234	73	309	10	1	12	1.549	144	1.698
SAINT-HUBERT	1.528	86	1.619	298	118	417	24	5	30	1.850	209	2.066
TELLIN	513	32	545	149	35	184	5	-	5	667	67	734
WELLIN	685	39	729	164	31	196	25	1	26	874	71	951
ARR. VIRTON	12.270	666	12.979	2.293	1.029	3.333	232	25	268	14.795	1.720	16.580
CHINY	1.313	109	1.429	221	77	302	27	2	31	1.561	188	1.762
ETALLE	1.064	47	1.112	170	58	228	22	4	27	1.256	109	1.367
FLORENVILLE	1.449	120	1.572	392	239	631	15	1	16	1.856	360	2.219
HABAY	1.727	70	1.798	277	104	381	19	-	20	2.023	174	2.199
MEIX-DEVANT-VIRTON	741	30	778	112	22	139	22	2	25	875	54	942
MUSSON	1.083	32	1.123	123	51	174	34	3	40	1.240	86	1.337
ROUVROY	438	27	471	120	24	144	12	2	14	570	53	629
SAINT-LEGER	804	25	831	111	41	152	24	1	26	939	67	1.009
TINTIGNY	989	51	1.044	119	32	151	12	1	14	1.120	84	1.209
VIRTON	2.662	155	2.821	648	381	1.031	45	9	55	3.355	545	3.907
PROV. NAMEN	95.828	7.869	104.120	24.688	18.335	43.241	765	162	972	121.281	26.366	148.333
ARR. DINANT	22.248	1.689	24.125	5.962	2.760	8.800	240	35	287	28.450	4.484	33.212
ANHEE	1.409	84	1.498	407	140	550	5	-	6	1.821	224	2.054
BEAURAING	2.049	132	2.186	490	201	694	5	-	5	2.544	333	2.885
BIEVRE	808	44	861	117	28	145	26	1	27	951	73	1.033
CINEY	2.951	267	3.231	874	571	1.452	59	10	70	3.884	848	4.753
DINANT	2.537	296	2.836	805	790	1.599	28	9	38	3.370	1.095	4.473
GEDINNE	1.158	60	1.221	262	73	338	13	-	13	1.433	133	1.572
HAMOIS	1.341	99	1.444	345	72	417	7	1	8	1.693	172	1.869
HASTIERE	1.136	77	1.291	365	94	482	6	1	9	1.507	172	1.782
HAVELANGE	1.064	51	1.116	299	64	365	28	2	32	1.391	117	1.513
HOUVET	1.096	59	1.156	269	72	344	3	1	4	1.368	132	1.504
ONHAYE	720	25	753	186	21	213	2	-	2	908	46	968
ROCHFORT	2.723	213	2.942	777	372	1.156	28	4	33	3.528	589	4.131
SOMME-LEUZE	804	61	908	147	24	183	15	1	18	966	86	1.109
VRESSE-SUR-SEMOIS	707	86	801	217	77	295	5	1	6	929	164	1.102
VVOIR	1.745	135	1.881	402	161	567	10	4	16	2.157	300	2.464
ARR. NAMEN	58.869	5.475	64.491	14.634	14.529	29.260	412	109	538	73.915	20.113	94.289
ANDENNE	5.406	377	5.797	1.609	793	2.408	60	9	71	7.075	1.179	8.276
ASSESE	1.372	93	1.468	278	57	337	9	3	13	1.659	153	1.818
EGHEZEE	3.100	221	3.334	485	183	682	43	7	53	3.628	411	4.069
FERNELMONT	1.495	105	1.600	217	52	272	10	2	12	1.722	159	1.884
FLOREFFE	1.724	107	1.833	399	117	518	6	2	8	2.129	226	2.359
FOSSÉS-LA-VILLE	1.913	127	2.047	559	111	673	17	1	19	2.489	239	2.739
GEMBLOUX	4.532	374	4.932	974	556	1.539	26	2	29	5.532	932	6.500
GESVES	621	34	655	118	27	145	1	-	1	740	61	801
JEMEPE-SUR-SAMBRE	4.238	280	4.524	1.243	382	1.629	23	-	26	5.504	662	6.179
LA BRUYERE	1.786	106	1.893	270	75	346	4	1	5	2.060	182	2.244
METTET	2.494	128	2.643	576	98	695	43	4	49	3.113	230	3.387
NAMEN	19.291	2.778	22.088	4.792	10.857	15.667	93	68	163	24.176	13.703	37.918
OHEY	1.000	61	1.065	187	39	227	13	-	13	1.200	100	1.305
PROFONDEVILLE	2.048	197	2.251	536	230	768	25	2	28	2.609	429	3.047
SAMBREVILLE	6.165	404	6.578	2.017	841	2.862	21	5	26	8.203	1.250	9.466
SOMBREFFE	1.684	83	1.783	374	111	492	18	3	22	2.076	197	2.297
ARR. PHILIPPEVILLE	14.711	705	15.504	4.092	1.046	5.181	113	18	147	18.916	1.769	20.832
CERFONTAINE	1.107	48	1.161	341	55	399	12	1	13	1.460	104	1.573
COUVIN	3.064	178	3.259	1.031	343	1.392	29	5	36	4.124	526	4.687
DOISCHE	789	28	821	188	23	211	3	-	4	980	51	1.036
FLORENNES	2.397	111	2.527	693	217	919	3	3	7	3.093	331	3.453
PHILIPPEVILLE	1.693	78	1.789	508	155	667	5	2	9	2.206	235	2.465
VIROINVAL	1.515	79	1.602	485	105	592	13	-	14	2.013	184	2.208
WALCOURT	4.146	183	4.345	846	148	1.001	48	7	64	5.040	338	5.410

(1) INCLUSIEF HET AANTAL WONINGEN WAARVAN HET TYPE VAN GEBOUW ONBEKEND IS.

WOONPLAATS	EIGENAAR			HUURDER			TITEL ONBEKEND			TOTAAL		
	EEN-GEZINS-HUIS	APPARTEMENT	ALLE WONING-TYPES (1)	EEN-GEZINS-HUIS	APPARTEMENT	ALLE WONING-TYPES (1)	EEN-GEZINS-HUIS	APPARTEMENT	ALLE WONING-TYPES (1)	EEN-GEZINS-HUIS	APPARTEMENT	ALLE WONING-TYPES (1)
PROV. OOST-VLAANDEREN	316.034	16.462	332.922	102.393	55.426	158.156	5.557	1.295	7.049	423.984	73.183	498.127
ARR. AALST	70.556	2.332	72.972	15.410	6.222	21.666	1.413	157	1.603	87.379	8.711	96.241
AALST	19.221	1.146	20.392	5.074	3.342	8.432	511	91	613	24.806	4.579	29.437
DENDERLEEUEW	4.530	90	4.624	1.009	481	1.492	64	10	76	5.603	581	6.192
ERPE-MERE	5.370	83	5.455	949	184	1.133	84	1	86	6.403	268	6.674
GERAARDSBERGEN	8.865	213	9.089	1.717	415	2.139	170	5	180	10.752	633	11.408
HAALTERT	4.739	93	4.854	859	155	1.020	195	9	215	5.793	257	6.089
HERZELE	4.670	87	4.759	767	146	914	54	4	59	5.491	237	5.732
LEDE	4.723	65	4.791	1.125	155	1.280	69	-	69	5.917	220	6.140
NINOVE	9.010	289	9.309	2.260	696	2.958	109	15	125	11.379	1.000	12.392
SINT-LIEVENS-HOUTEM	2.695	35	2.732	388	34	422	20	-	20	3.103	69	3.174
ZOTTEGEM	6.733	231	6.967	1.262	614	1.876	137	22	160	8.132	867	9.003
ARR. DENDERMONDE	45.641	1.587	47.266	13.864	4.782	18.666	650	51	708	60.155	6.420	66.640
BERLARE	3.413	101	3.521	882	148	1.030	70	3	75	4.365	252	4.626
BUGGENHOUT	3.725	86	3.819	623	209	834	66	3	70	4.414	298	4.723
DENDERMONDE	10.704	592	11.299	3.012	1.642	4.657	39	6	46	13.755	2.240	16.002
HAMME	5.194	161	5.359	2.250	518	2.769	77	6	83	7.521	685	8.211
LAARNE	2.836	76	2.913	989	179	1.168	37	1	38	3.862	256	4.119
LEBBEKE	4.358	140	4.503	976	398	1.376	116	6	123	5.450	544	6.002
WAASMUNSTER	2.328	32	2.361	800	73	874	41	3	44	3.169	108	3.279
WETTEREN	5.419	216	5.638	1.990	1.003	2.996	58	10	68	7.467	1.229	8.702
WICHELEN	3.073	50	3.128	583	181	769	49	4	53	3.705	235	3.950
ZELE	4.591	133	4.725	1.759	431	2.193	97	9	108	6.447	573	7.026
ARR. EEKLO	18.719	729	19.479	7.244	1.972	9.244	338	30	385	26.301	2.731	29.108
ASSENEDE	3.300	122	3.429	1.318	116	1.440	35	2	37	4.653	240	4.906
EEKLO	4.030	267	4.297	2.041	891	2.935	39	12	52	6.110	1.170	7.284
KAPRIJKE	1.448	41	1.491	534	63	598	36	1	39	2.018	105	2.128
MALDEGEM	5.579	132	5.721	1.587	265	1.857	43	1	47	7.209	398	7.625
SINT-LAUREINS	1.804	35	1.839	486	33	519	41	-	41	2.331	68	2.399
ZELZATE	2.558	132	2.702	1.278	604	1.895	144	14	169	3.980	750	4.766
ARR. GENT	101.932	7.721	109.854	42.511	31.090	73.796	2.026	919	3.057	146.469	39.730	186.707
AALTER	3.959	179	4.145	1.284	225	1.511	57	12	70	5.300	416	5.726
DEINZE	6.162	273	6.441	2.038	764	2.805	62	11	73	8.262	1.048	9.319
DE PINTE	2.341	60	2.405	679	78	758	28	1	29	3.048	139	3.192
DESTELBERGEN	4.190	154	4.350	1.330	256	1.586	76	2	79	5.596	412	6.015
EVERGEM	6.870	253	7.130	2.665	374	3.048	171	8	185	9.706	635	10.363
GAVERE	2.865	57	2.926	771	92	863	47	2	51	3.683	151	3.840
GENT	39.865	5.686	45.651	21.260	27.514	48.923	1.003	855	1.952	62.128	34.055	96.526
KNESSELARE	1.897	66	1.971	625	103	735	67	2	71	2.589	171	2.777
LOCHRISTI	3.932	117	4.068	1.558	188	1.748	44	4	50	5.534	309	5.866
LOVENDEGEM	2.081	85	2.169	796	93	892	51	1	52	2.928	179	3.113
MELLE	2.435	69	2.506	790	220	1.011	32	3	35	3.257	292	3.552
MERELBEKE	5.125	143	5.271	1.694	345	2.043	77	6	85	6.896	494	7.399
MOERBEKE	1.428	37	1.467	523	51	575	31	1	32	1.982	89	2.074
NAZARETH	2.344	70	2.416	761	80	842	25	-	25	3.130	150	3.283
NEVELE	2.565	53	2.624	985	86	1.072	13	2	15	3.563	141	3.711
OOSTERZELE	3.395	49	3.451	752	64	817	62	3	65	4.209	116	4.333
SINT-MARTENS-LATEM	1.910	70	1.984	729	107	841	24	1	25	2.663	178	2.850
WAARSCHOOT	1.745	91	1.837	776	128	905	16	1	17	2.537	220	2.759
WACHTEBEKE	1.594	30	1.627	631	79	710	47	1	49	2.272	110	2.386
ZOMERGEM	1.855	48	1.906	832	73	905	23	1	24	2.710	122	2.835
ZULTE	3.374	131	3.509	1.032	170	1.206	70	2	73	4.476	303	4.788
ARR. OUDENAARDE	29.866	989	30.897	7.222	2.049	9.302	556	55	627	37.644	3.093	40.826
BRAKEL	4.037	68	4.111	621	86	710	92	5	101	4.750	159	4.922
HOREBEKE	526	12	538	81	5	86	-	-	-	607	17	624
KLUISBERGEN	1.596	46	1.645	431	54	486	65	5	73	2.092	105	2.204
KRUISSHOUTEM	1.879	55	1.939	556	55	615	43	1	45	2.478	111	2.599
LIERDE	1.862	24	1.888	258	32	292	19	1	21	2.139	57	2.201
MAARKEDAL	1.610	61	1.676	343	34	378	43	3	47	1.996	98	2.101
OUDENAARDE	6.870	210	7.085	2.095	752	2.857	80	19	102	9.045	981	10.044

(1) INCLUSIEF HET AANTAL WONINGEN WAARVAN HET TYPE VAN GEBOUW ONBEKEND IS.

N.I.S. VOLKS- EN WONING- TELLING VAN 1991	TABEL OO.41 A									BLZ. 10 -		
	PARTICULIERE WONINGEN NAAR BEWONINGSTITEL											
	- AANTAL WONINGEN -											
WOONPLAATS	EIGENAAR			HUURDER			TITEL ONBEKEND			TOTAAL		
	EEN- GEZINS- HUIS	APPAR- TEMENT	ALLE WONING- TYPES (1)	EEN- GEZINS- HUIS	APPAR- TEMENT	ALLE WONING- TYPES (1)	EEN- GEZINS- HUIS	APPAR- TEMENT	ALLE WONING- TYPES (1)	EEN- GEZINS- HUIS	APPAR- TEMENT	ALLE WONING- TYPES (1)
RONSE	6.169	417	6.597	1.511	968	2.485	78	19	99	7.758	1.404	9.181
WORTEGEM-PETEGEM	1.498	23	1.523	420	13	434	44	-	44	1.962	36	2.001
ZINGEM	1.737	32	1.771	531	24	557	29	1	30	2.297	57	2.358
ZWALM	2.082	41	2.124	375	26	402	63	1	65	2.520	68	2.591
ARR. SINT-NIKLAAS	49.320	3.104	52.454	16.142	9.311	25.482	574	83	669	66.036	12.498	78.605
BEVEREN	10.047	769	10.824	2.590	1.752	4.347	178	32	213	12.815	2.553	15.384
KRUIBEKE	3.482	178	3.662	1.046	411	1.458	84	7	92	4.612	596	5.212
LOKEREN	7.448	328	7.782	3.286	1.568	4.861	44	11	58	10.778	1.907	12.701
SINT-GILLIS-WAAS	4.367	94	4.461	1.022	160	1.182	54	1	55	5.443	255	5.698
SINT-NIKLAAS	14.617	1.428	16.053	4.875	4.437	9.326	56	21	80	19.548	5.886	25.459
STEKENE	3.988	62	4.056	1.090	161	1.253	128	2	132	5.206	225	5.441
TEMSE	5.371	245	5.616	2.233	822	3.055	30	9	39	7.634	1.076	8.710
PROV. WEST-VLAANDEREN	258.161	20.563	279.261	76.456	47.510	124.321	4.667	1.424	6.280	339.284	69.497	409.862
ARR. BRUGGE	58.565	5.799	64.503	18.252	14.691	33.053	1.122	486	1.664	77.939	20.976	99.220
BEERNEM	3.557	93	3.655	910	101	1.013	36	2	39	4.503	196	4.707
BLANKENBERGE	2.860	970	3.842	801	2.432	3.257	73	87	169	3.734	3.489	7.268
BRUGGE	25.303	1.881	27.248	9.408	7.609	17.073	524	188	738	35.235	9.678	45.059
DAMME	2.721	48	2.773	712	78	791	57	1	59	3.490	127	3.623
JABBEKE	3.338	57	3.408	626	71	701	42	-	44	4.006	128	4.153
KNOKKE-HEIST	5.133	2.367	7.519	1.375	3.506	4.897	171	191	370	6.679	6.064	12.786
OOSTKAMP	5.066	153	5.227	1.566	369	1.935	85	7	101	6.717	529	7.263
TORHOUT	4.724	131	4.862	1.145	308	1.458	71	7	78	5.940	446	6.398
ZEDELGEM	5.233	81	5.321	1.465	203	1.670	58	3	61	6.756	287	7.052
ZUIENKERKE	630	18	648	244	14	258	5	-	5	879	32	911
ARR. DIJSMUIDE	12.335	279	12.638	3.277	480	3.765	258	10	277	15.870	769	16.680
DIKSMUIDE	3.637	136	3.782	1.292	281	1.580	79	6	91	5.008	423	5.453
HOUTHULST	2.418	32	2.453	588	33	621	21	-	21	3.027	65	3.095
KOEKELARE	2.184	46	2.233	446	71	517	39	1	41	2.669	118	2.791
KORTEMARK	3.292	56	3.356	700	76	777	113	3	118	4.105	135	4.251
LO-RENINGE	804	9	814	251	19	270	6	-	6	1.061	28	1.090
ARR. IEPER	24.931	763	25.765	8.847	1.919	10.796	551	42	621	34.329	2.724	37.182
HEUVELLAND	1.966	49	2.035	761	48	815	35	1	44	2.762	98	2.894
IEPER	7.915	348	8.287	2.963	1.277	4.253	169	26	197	11.047	1.651	12.737
LANGEMARK-POELKAPELLE	1.911	37	1.948	545	55	601	47	3	52	2.503	95	2.601
MESEN	239	4	243	117	3	120	14	-	14	370	7	377
POPERINGE	4.701	143	4.859	1.669	181	1.854	123	1	133	6.493	325	6.846
VLETEREN	933	10	943	286	7	293	8	1	9	1.227	18	1.245
WERVIK	4.372	113	4.491	1.648	290	1.940	103	8	115	6.123	411	6.546
ZONNEBEKE	2.894	59	2.959	858	58	920	52	2	57	3.804	119	3.936
ARR. KORTRIJK	68.919	3.155	72.156	19.006	8.229	27.293	1.159	166	1.349	89.084	11.550	100.798
ANZEGEM	3.527	97	3.624	828	97	925	59	2	61	4.414	196	4.610
AVELGEM	2.189	97	2.290	715	189	906	83	7	96	2.987	293	3.292
DEERLIJK	2.918	115	3.036	683	171	856	32	5	37	3.633	291	3.929
HARELBEKE	7.184	365	7.550	1.295	607	1.902	52	7	61	8.531	979	9.513
KORTRIJK	17.640	1.210	18.873	5.795	3.873	9.685	277	74	357	23.712	5.157	28.915
KUURNE	3.190	103	3.297	683	457	1.142	70	11	81	3.943	571	4.520
LENDELEDE	1.440	39	1.480	306	60	366	25	2	28	1.771	101	1.874
MENEN	8.151	293	8.451	2.964	937	3.908	123	16	140	11.238	1.246	12.499
SPIERE-HELKIJN	367	16	388	268	14	283	12	1	13	647	31	684
WAREGEM	8.524	338	8.875	2.181	995	3.185	104	19	124	10.809	1.352	12.184
WEVELGEM	7.984	285	8.285	1.704	444	2.158	209	16	231	9.897	745	10.674
ZWEVEGEM	5.805	197	6.007	1.584	385	1.977	113	6	120	7.502	588	8.104
ARR. OOSTENDE	26.101	6.490	32.693	7.160	14.923	22.171	571	524	1.149	33.832	21.937	56.013
BREDENE	2.909	313	3.225	675	669	1.347	16	18	34	3.600	1.000	4.606
DE HAAN	2.136	469	2.615	602	773	1.381	35	13	50	2.773	1.255	4.046
GISTEL	2.492	61	2.559	766	227	996	53	6	60	3.311	294	3.615
ICHTEGEM	3.559	53	3.621	809	94	906	65	2	68	4.433	149	4.595
MIDDELKERKE	3.099	780	3.900	911	1.036	1.966	101	71	182	4.111	1.887	6.048
OOSTENDE	9.588	4.763	14.402	2.965	12.043	15.062	245	414	698	12.798	17.220	30.162
OUDENBURG	2.318	51	2.371	432	81	513	56	-	57	2.806	132	2.941

(1) INCLUSIEF HET AANTAL WONINGEN WAARVAN HET TYPE VAN GEBOUW ONBEKEND IS.

WOONPLAATS	EIGENAAR			HUURDER			TITEL ONBEKEND			TOTAAL		
	EEN-GEZINS-HUIS	APPARTEMENT	ALLE WONING-TYPES (1)	EEN-GEZINS-HUIS	APPARTEMENT	ALLE WONING-TYPES (1)	EEN-GEZINS-HUIS	APPARTEMENT	ALLE WONING-TYPES (1)	EEN-GEZINS-HUIS	APPARTEMENT	ALLE WONING-TYPES (1)
ARR. ROESELARE	34.693	1.337	36.080	9.691	2.953	12.671	462	62	534	44.846	4.352	49.285
HOOGLEDE	2.334	69	2.408	565	59	626	22	3	25	2.921	131	3.059
INGELMUNSTER	2.840	54	2.902	606	89	698	54	4	58	3.500	147	3.658
IZEGEM	6.958	234	7.199	1.829	539	2.372	98	9	107	8.885	782	9.678
LEDEGEM	2.504	46	2.551	583	55	640	35	3	41	3.122	104	3.232
LICHTERVELDE	2.171	56	2.228	495	96	591	8	1	10	2.674	153	2.829
MOORSLEDE	2.884	52	2.938	696	30	726	36	2	38	3.616	84	3.702
ROESELARE	12.162	744	12.922	4.282	2.024	6.321	175	37	217	16.619	2.805	19.460
STADEN	2.840	82	2.932	635	61	697	34	3	38	3.509	146	3.667
ARR. TIELT	21.799	570	22.399	6.425	995	7.428	281	29	313	28.505	1.594	30.140
ARDOOIE	2.462	49	2.513	706	56	762	33	1	34	3.201	106	3.309
DENTERGEM	1.843	48	1.893	568	47	618	38	-	38	2.449	95	2.549
MEULEBEKE	2.947	88	3.038	726	114	840	64	12	76	3.737	214	3.954
OOSTROZEBEKE	1.837	50	1.888	382	122	504	10	2	12	2.229	174	2.404
PITTEM	1.630	39	1.672	469	32	501	5	-	5	2.104	71	2.178
RUISELEDE	1.296	27	1.324	367	29	396	12	-	12	1.675	56	1.732
TIELT	4.450	133	4.588	1.781	409	2.192	64	8	72	6.295	550	6.852
WIELSBEKE	2.141	39	2.183	593	81	676	12	1	13	2.746	121	2.872
WINGENE	3.193	97	3.300	833	105	939	43	5	51	4.069	207	4.290
ARR. VEURNE	10.818	2.170	13.027	3.798	3.320	7.144	263	105	373	14.879	5.595	20.544
ALVERINGEM	1.289	17	1.309	396	18	415	45	3	49	1.730	38	1.773
DE PANNE	1.737	597	2.336	644	1.096	1.741	29	16	48	2.410	1.709	4.125
KOKSIJDE	3.480	1.051	4.555	1.026	1.392	2.433	58	46	104	4.564	2.489	7.092
NIEUWPOORT	1.713	427	2.147	730	653	1.391	67	38	106	2.510	1.118	3.644
VEURNE	2.599	78	2.680	1.002	161	1.164	64	2	66	3.665	241	3.910

(1) INCLUSIEF HET AANTAL WONINGEN WAARVAN HET TYPE VAN GEBOUW ONBEKEND IS.

N.I.S. VOLKS- EN WONING- TELLING VAN 1991	TABEL OO.41 B PARTICULIERE WONINGEN NAAR BEWONINGSTITEL - AANTAL BEWONERS -									BLZ. 1.- ARRONDISSEMENTEN		
	EIGENAAR			HUURDER			TITEL ONBEKEND			TOTAAL		
WOONPLAATS	EEN- GEZINS- HUIS	APPAR- TEMENT	ALLE WONING- TYPES (1)	EEN- GEZINS- HUIS	APPAR- TEMENT	ALLE WONING- TYPES (1)	EEN- GEZINS- HUIS	APPAR- TEMENT	ALLE WONING- TYPES (1)	EEN- GEZINS- HUIS	APPAR- TEMENT	ALLE WONING- TYPES (1)
HET RIJK	5.972.164	628.634	6.614.728	1.477.698	1.280.182	2.768.048	77.831	27.349	109.760	7.527.693	1.936.165	9.492.536
BRUSSELS HOOFDSTEDELIJK GEW.	179.481	178.690	360.897	55.144	398.795	457.716	3.765	11.615	16.852	238.390	589.100	835.465
VLAAMS GEWEST	3.795.421	288.917	4.089.308	845.139	580.847	1.428.653	51.696	11.691	64.987	4.692.256	881.455	5.582.948
WAALS GEWEST	1.997.262	161.027	2.164.523	577.415	300.540	881.679	22.370	4.043	27.921	2.597.047	465.610	3.074.123
WAARVAN DUITSTALIGE GEMEENS.	38.588	6.860	45.506	8.648	9.823	18.517	1.537	239	1.814	48.773	16.922	65.837
PROV. ANTWERPEN	964.096	130.890	1.095.383	182.970	257.145	440.371	8.270	3.977	12.411	1.155.336	392.012	1.548.165
ARR. ANTWERPEN	479.258	107.295	586.767	81.727	210.453	292.336	4.311	3.478	7.901	565.296	321.226	887.004
ARR. MECHELEN	198.352	11.208	209.615	50.071	25.129	75.247	1.702	221	1.945	250.125	36.558	286.807
ARR. TURNHOUT	286.486	12.387	299.001	51.172	21.563	72.788	2.257	278	2.565	339.915	34.228	374.354
BRABANT	1.066.042	232.589	1.303.317	230.010	505.536	740.351	17.033	14.067	33.205	1.313.085	752.192	2.076.873
ARR. BRUSSEL-HOOFDSTAD	179.481	178.690	360.897	55.144	398.795	457.716	3.765	11.615	16.852	238.390	589.100	835.465
ARR. HALLE-VILVOORDE	363.467	24.031	388.156	69.817	51.061	121.174	4.997	1.139	6.319	438.281	76.231	515.649
ARR. LEUVEN	311.624	14.576	326.815	53.027	31.123	84.429	5.200	794	6.195	369.851	46.493	417.439
ARR. NIJVEL	211.470	15.292	227.449	52.022	24.557	77.032	3.071	519	3.839	266.563	40.368	308.320
HENEGOUWEN	780.126	46.283	829.162	266.192	87.726	355.868	8.005	1.080	9.819	1.054.323	135.089	1.194.849
ARR. AAT	52.754	3.319	56.441	13.018	3.090	16.289	864	75	1.016	66.636	6.484	73.746
ARR. CHARLEROI	247.339	16.836	265.244	92.046	39.673	132.597	2.753	426	3.437	342.138	56.935	401.278
ARR. BERGEN	146.063	8.127	154.774	49.694	15.573	65.679	2.050	237	2.511	197.807	23.937	222.964
ARR. MOESKROEN	44.862	1.582	46.475	17.156	3.869	21.052	269	33	312	62.287	5.484	67.839
ARR. ZINNIK	106.013	6.546	112.787	35.724	10.295	46.184	658	135	843	142.395	16.976	159.814
ARR. THUIN	95.382	4.958	100.580	29.658	6.130	35.943	827	79	965	125.867	11.167	137.488
ARR. DOORNIK	87.713	4.915	92.861	28.896	9.096	38.124	584	95	735	117.193	14.106	131.720
PROV. LUIK	572.411	70.878	644.700	159.160	139.306	299.211	7.355	1.919	9.641	738.926	212.103	953.552
ARR. HOEI	64.267	4.822	69.301	14.997	5.627	20.684	845	128	1.026	80.109	10.577	91.011
ARR. LUIK	315.598	40.979	357.455	99.894	92.280	192.693	3.722	1.127	5.064	419.214	134.386	555.212
ARR. VERVIERS	145.658	21.250	167.091	36.738	38.549	75.424	2.253	621	2.929	184.649	60.420	245.444
ARR. BORGWORM	46.888	3.827	50.853	7.531	2.850	10.410	535	43	622	54.954	6.720	61.885
LIMBURG	538.386	38.970	578.035	88.334	58.294	146.963	8.908	1.285	10.431	635.628	98.549	735.429
ARR. HASSELT	250.358	22.909	273.495	44.953	34.578	79.701	3.860	773	4.743	299.171	58.260	357.939
ARR. MAASEIK	153.638	9.007	162.933	21.468	11.942	33.526	2.696	256	3.012	177.802	21.205	199.471
ARR. TONGEREN	134.390	7.054	141.607	21.913	11.774	33.736	2.352	256	2.676	158.655	19.084	178.019
LUXEMBURG	164.651	9.857	174.923	34.849	13.565	48.550	2.074	235	2.384	201.574	23.657	225.857
ARR. AARLEN	33.591	1.890	35.505	7.180	4.346	11.541	255	55	312	41.026	6.291	47.358
ARR. BASTENAKEN	26.928	1.867	28.847	5.537	2.287	7.839	303	28	346	32.768	4.182	37.032
ARR. MARCHE-EN-FAMENNE	31.345	2.087	33.536	8.221	2.417	10.670	307	45	363	39.873	4.549	44.569
ARR. NEUFCHATEAU	38.506	2.409	41.038	8.009	2.546	10.596	665	47	735	47.180	5.002	52.369
ARR. VIRTON	34.281	1.604	35.997	5.902	1.969	7.904	544	60	628	40.727	3.633	44.529
PROV. NAMEN	268.604	18.717	288.289	65.192	35.386	101.018	1.865	290	2.238	335.661	54.393	391.545
ARR. DINANT	61.296	4.170	65.878	15.376	5.381	20.897	573	64	654	77.245	9.615	87.429
ARR. NAMEN	167.842	12.758	180.956	39.684	27.762	67.649	1.063	195	1.294	208.589	40.715	249.899
ARR. PHILIPPEVILLE	39.466	1.789	41.455	10.132	2.243	12.472	229	31	290	49.827	4.063	54.217
PROV. OOST-VLAANDEREN	885.648	37.191	924.012	255.746	98.887	355.391	13.194	2.119	15.721	1.154.588	138.197	1.295.124
ARR. AALST	193.913	5.468	199.605	38.158	11.888	50.134	3.369	297	3.734	235.440	17.653	253.473
ARR. DENDERMONDE	128.536	3.797	132.440	34.549	9.457	44.051	1.612	96	1.722	164.697	13.350	178.213
ARR. EEKLO	52.158	1.769	53.999	17.958	3.716	21.738	801	51	893	70.917	5.536	76.630
ARR. GENT	286.174	16.281	303.031	105.597	52.466	158.487	4.548	1.404	6.171	396.319	70.151	467.689
ARR. OUDENAARDE	82.979	2.625	85.726	18.001	3.774	21.850	1.382	110	1.531	102.362	6.509	109.107
ARR. SINT-NIKLAAS	141.888	7.251	149.211	41.483	17.586	59.131	1.482	161	1.670	184.853	24.998	210.012
PROV. WEST-VLAANDEREN	732.200	43.259	776.907	195.245	84.337	280.325	11.127	2.377	13.910	938.572	129.973	1.071.142
ARR. BRUGGE	165.246	11.826	177.452	46.552	25.657	72.444	2.638	764	3.513	214.436	38.247	253.409
ARR. DIKSMUIDE	34.922	774	35.763	8.687	978	9.684	621	23	664	44.230	1.775	46.111
ARR. IEPER	70.616	1.912	72.767	23.015	3.675	26.763	1.395	75	1.541	95.026	5.662	101.071
ARR. KORTRIJK	196.312	7.192	203.725	47.424	14.371	61.924	2.769	296	3.124	246.505	21.859	268.773
ARR. OOSTENDE	72.159	12.220	84.607	18.852	26.229	45.245	1.276	860	2.227	92.287	39.309	132.079
ARR. ROESELARE	100.249	3.274	103.654	24.219	5.355	29.635	1.093	108	1.232	125.561	8.737	134.521
ARR. TIELT	63.272	1.589	64.950	16.412	1.948	18.376	692	54	756	80.376	3.591	84.082
ARR. VEURNE	29.424	4.472	33.989	10.084	6.124	16.254	643	197	853	40.151	10.793	51.096

(1) INCLUSIEF HET AANTAL BEWONERS VAN WONINGEN WAARVAN HET TYPE VAN GEBOUW ONBEKEND IS.

WOONPLAATS	EIGENAAR			HUURDER			TITEL ONBEKEND			TOTAAL		
	EEN-GEZINS-HUIS	APPARTEMENT	ALLE WONING-TYPES (1)	EEN-GEZINS-HUIS	APPARTEMENT	ALLE WONING-TYPES (1)	EEN-GEZINS-HUIS	APPARTEMENT	ALLE WONING-TYPES (1)	EEN-GEZINS-HUIS	APPARTEMENT	ALLE WONING-TYPES (1)
HET RIJK	5.972.164	628.634	6.614.728	1.477.698	1.280.182	2.768.048	77.831	27.349	109.760	7.527.693	1.936.165	9.492.536
PROV. ANTWERPEN	964.096	130.890	1.095.383	182.970	257.145	440.371	8.270	3.977	12.411	1.155.336	392.012	1.548.165
ARR. ANTWERPEN	479.258	107.295	586.767	81.727	210.453	292.336	4.311	3.478	7.901	565.296	321.226	887.004
AARTSELAAR	10.334	1.352	11.686	733	1.260	1.993	84	13	97	11.151	2.625	13.776
ANTWERPEN	160.278	79.224	239.598	32.144	166.892	199.119	1.706	2.988	4.762	194.128	249.104	443.479
BOECHOUT	7.739	866	8.605	992	1.229	2.228	17	5	22	8.748	2.100	10.855
BOOM	8.667	823	9.494	1.429	2.449	3.881	64	30	94	10.160	3.302	13.469
BORSBEEK	4.359	1.286	5.647	633	3.244	3.885	45	44	89	5.037	4.574	9.621
BRASSCHAAT	22.802	2.459	25.269	4.121	3.761	7.890	214	46	261	27.137	6.266	33.420
BRECHT	16.810	476	17.287	2.525	659	3.187	178	10	189	19.513	1.145	20.663
EDEGEM	13.917	3.235	17.158	1.759	3.658	5.420	124	69	197	15.800	6.962	22.775
ESSEN	10.999	431	11.433	1.687	623	2.310	73	6	81	12.759	1.060	13.824
HEMIKSEM	6.009	591	6.600	1.309	1.078	2.388	42	3	45	7.360	1.672	9.033
HOVE	6.369	249	6.626	761	365	1.132	54	5	59	7.184	619	7.817
KALMTHOUT	11.846	678	12.524	2.030	825	2.855	70	7	77	13.946	1.510	15.456
KAPellen	17.261	1.215	18.482	2.667	1.754	4.426	114	10	133	20.042	2.979	23.041
KONTICH	13.783	1.022	14.818	2.019	1.270	3.289	213	26	239	16.015	2.318	18.346
LINT	4.923	387	5.313	815	660	1.475	38	3	41	5.776	1.050	6.829
MALLE	8.607	366	8.975	1.796	937	2.735	115	7	125	10.518	1.310	11.835
MORTSEL	14.483	2.468	16.961	2.177	5.639	7.820	109	67	184	16.769	8.174	24.965
NIEL	5.362	350	5.712	1.195	663	1.861	18	1	19	6.575	1.014	7.592
RANST	13.008	531	13.546	1.607	585	2.197	129	7	136	14.744	1.123	15.879
RUMST	11.260	322	11.589	1.352	607	1.959	33	4	37	12.645	933	13.585
SCHELLE	4.641	299	4.942	1.453	507	1.960	10	1	11	6.104	807	6.913
SCHILDE	14.947	462	15.424	2.034	606	2.641	174	11	189	17.155	1.079	18.254
SCHOTEN	20.328	2.766	23.096	2.953	3.578	6.538	231	61	297	23.512	6.405	29.931
STABROEK	11.304	1.402	12.707	1.916	1.400	3.316	39	12	53	13.259	2.814	16.076
WIJNEGEM	5.575	564	6.139	787	990	1.777	31	6	40	6.393	1.560	7.956
WOMMELGEM	7.494	689	8.186	978	1.661	2.639	53	9	62	8.525	2.359	10.887
WUUSTWEZEL	11.836	380	12.229	2.005	574	2.579	111	7	118	13.952	961	14.926
ZANDHOVEN	9.061	272	9.335	1.168	265	1.433	47	1	50	10.276	538	10.818
ROERSEL	14.984	364	15.348	1.558	442	2.002	83	3	86	16.625	809	17.436
ZWIJNDRECHT	10.272	1.766	12.038	3.124	2.272	5.401	92	16	108	13.488	4.054	17.547
ARR. MECHELEN	198.352	11.208	209.615	50.071	25.129	75.247	1.702	221	1.945	250.125	36.558	286.807
BERLAAR	7.212	181	7.393	1.582	313	1.895	98	4	102	8.892	498	9.390
BONHEIDEN	10.077	354	10.431	1.752	277	2.029	55	5	61	11.884	636	12.521
BORNEM	14.604	490	15.096	2.586	852	3.438	65	8	75	17.255	1.350	18.609
DUFFEL	9.492	382	9.875	2.935	1.402	4.341	78	7	87	12.505	1.791	14.303
HEIST-OP-DEN-BERG	25.881	1.226	27.119	5.071	2.234	7.311	391	22	415	31.343	3.482	34.845
LIER	17.798	1.656	19.458	6.907	3.687	10.604	58	27	88	24.763	5.370	30.150
MECHELEN	42.039	4.455	46.505	14.000	11.758	25.766	340	97	441	56.379	16.310	72.712
NIJLEN	15.349	537	15.886	2.569	585	3.154	88	2	90	18.006	1.124	19.130
PUTTE	10.777	389	11.181	2.294	578	2.883	184	15	202	13.255	982	14.266
PUURS	11.791	281	12.075	2.193	401	2.594	58	5	65	14.042	687	14.734
SINT-AMANDS	5.499	130	5.630	1.182	130	1.312	58	1	59	6.739	261	7.001
SINT-KATELIJNE-WAVER	13.619	399	14.024	2.695	632	3.331	147	11	160	16.461	1.042	17.515
WILLEBROEK	14.214	728	14.942	4.305	2.280	6.589	82	17	100	18.601	3.025	21.631
ARR. TURNHOUT	286.486	12.387	299.001	51.172	21.563	72.788	2.257	278	2.565	339.915	34.228	374.354
ARENDONK	8.803	238	9.041	1.453	257	1.710	78	3	81	10.334	498	10.832
BAARLE-HERTOG	1.272	89	1.361	571	86	657	38	-	38	1.881	175	2.056
BALEN	14.750	523	15.277	2.290	715	3.005	108	8	116	17.148	1.246	18.398
BEERSE	10.707	338	11.054	1.962	647	2.609	80	17	97	12.749	1.002	13.760
DESSEL	6.620	170	6.790	1.148	173	1.321	46	-	46	7.814	343	8.157
GEEL	22.600	1.477	24.080	3.208	2.965	6.175	287	25	312	26.095	4.467	30.567
GROBBENDONK	7.693	163	7.856	1.172	337	1.509	52	-	52	8.917	500	9.417
HERENTALS	16.493	977	17.481	4.431	1.793	6.230	140	27	170	21.064	2.797	23.881
HERENTHOUT	6.119	121	6.242	1.157	265	1.422	72	4	77	7.348	390	7.741
HERSELT	9.998	300	10.300	1.651	474	2.127	67	1	68	11.716	775	12.495
HOOGSTRATEN	12.206	554	12.786	1.992	571	2.564	83	22	105	14.281	1.147	15.455
HULSHOUT	6.037	160	6.199	967	251	1.219	17	3	20	7.021	414	7.438
KASTERLEE	12.526	426	12.954	2.025	763	2.794	196	17	213	14.747	1.206	15.961
LAAKDAL	11.229	483	11.722	1.766	410	2.176	68	2	70	13.063	895	13.968
LILLE	11.078	260	11.338	1.770	410	2.187	28	1	29	12.876	671	13.554
MEERHOUT	7.264	307	7.580	996	273	1.269	92	4	96	8.352	584	8.945

(1) INCLUSIEF HET AANTAL BEWONERS VAN WONINGEN WAARVAN HET TYPE VAN GEBOUW ONBEKEND IS.

N.I.S. VOLKS- EN WONING- TELLING VAN 1991	TABEL OO.41 B PARTICULIERE WONINGEN NAAR BEWONINGSTITEL - AANTAL BEWONERS -									BLZ. 2.- ALLE ADMINISTRATIEVE EENHEDEN		
	EIGENAAR			HUURDER			TITEL ONBEKEND			TOTAAL		
	EEN- GEZINS- HUIS	APPAR- TEMENT	ALLE WONING- TYPES (1)	EEN- GEZINS- HUIS	APPAR- TEMENT	ALLE WONING- TYPES (1)	EEN- GEZINS- HUIS	APPAR- TEMENT	ALLE WONING- TYPES (1)	EEN- GEZINS- HUIS	APPAR- TEMENT	ALLE WONING- TYPES (1)
MERKSPLAS	5.318	231	5.549	1.042	406	1.448	34	11	45	6.394	648	7.042
MOL	22.305	1.117	23.434	4.349	1.894	6.249	142	41	187	26.796	3.052	29.870
OLEN	7.833	396	8.229	1.638	320	1.963	25	9	34	9.496	725	10.226
OUD-TURNHOUT	9.367	231	9.606	1.353	290	1.643	95	9	104	10.815	530	11.353
RAVELS	9.025	317	9.359	1.780	272	2.058	36	-	36	10.841	589	11.453
RETIE	7.770	135	7.905	853	218	1.071	23	2	25	8.646	355	9.001
RIJKEVORSEL	7.522	324	7.846	1.339	351	1.690	96	3	99	8.957	678	9.635
TURNHOUT	22.378	2.026	24.406	6.363	5.876	12.249	186	54	245	28.927	7.956	36.900
VORSELAAR	5.451	142	5.596	779	272	1.052	17	-	17	6.247	414	6.665
VOSSELAAR	7.729	294	8.026	893	357	1.250	48	8	56	8.670	659	9.332
WESTERLO	16.393	588	16.984	2.224	917	3.141	103	7	127	18.720	1.512	20.252
BRABANT	1.066.042	232.589	1.303.317	230.010	505.536	740.351	17.033	14.067	33.205	1.313.085	752.192	2.076.873
ARR. BRUSSEL-HOOFDSTAD	179.481	178.690	360.897	55.144	398.795	457.716	3.765	11.615	16.852	238.390	589.100	835.465
ANDERLECHT	17.258	16.822	34.290	5.790	38.666	44.781	393	1.157	1.714	23.441	56.645	80.785
OUDEGEM	10.847	4.371	15.250	2.709	8.206	10.982	150	185	347	13.706	12.762	26.579
SINT-AGATHA-BERCHEM	5.446	3.026	8.503	1.223	5.795	7.061	69	123	204	6.738	8.944	15.768
BRUSSEL	18.861	19.948	39.134	6.188	59.953	66.861	680	2.160	3.022	25.729	82.061	109.017
ETTERBEEK	6.134	6.715	12.885	1.481	18.502	20.105	114	341	487	7.729	25.558	33.477
EVERE	5.006	6.151	11.184	2.652	12.772	15.546	124	321	488	7.782	19.244	27.218
VORST	7.024	10.712	17.800	1.991	22.695	24.866	117	607	781	9.132	34.014	43.447
GANSHOREN	3.571	4.817	8.408	1.026	9.150	10.213	36	179	223	4.633	14.146	18.844
ELSENE	8.322	12.909	21.255	2.930	35.514	38.506	119	714	847	11.371	49.137	60.608
JETTE	8.170	9.053	17.264	1.326	16.555	17.963	102	431	554	9.598	26.039	35.781
KOEKELBERG	2.255	3.724	6.044	508	7.288	7.875	45	183	250	2.808	11.195	14.169
SINT-JANS-MOLENBEEK	8.998	15.677	25.009	2.404	31.839	34.756	308	1.244	1.782	11.710	48.760	61.547
SINT-GILLIS	4.350	7.695	12.134	1.180	24.274	25.532	52	443	522	5.582	32.412	38.188
SINT-JOOST-TEN-NODE	2.365	4.365	6.880	794	9.445	10.422	132	267	431	3.291	14.077	17.733
SCHAARBEK	17.646	22.130	40.838	3.514	43.719	48.052	593	2.046	3.094	21.753	67.895	91.984
UKKEL	19.813	12.890	32.826	7.631	21.696	29.510	256	591	910	27.700	35.177	63.246
WATERMAAL-BOSVOORDE	8.320	3.082	11.439	4.051	6.417	10.525	135	168	324	12.506	9.667	22.288
SINT-LAMBRECHTS-WOLUWE	10.966	8.772	19.750	4.295	17.297	21.627	131	202	350	15.392	26.271	41.727
SINT-PIETERS-WOLUWE	14.129	5.831	20.004	3.451	9.012	12.533	209	253	522	17.789	15.096	33.059
ARR. HALLE-VILVOORDE	363.467	24.031	388.156	69.817	51.061	121.174	4.997	1.139	6.319	438.281	76.231	515.649
AFFLIGEM	9.249	220	9.485	1.323	322	1.658	186	2	196	10.758	544	11.339
ASSE	16.893	2.212	19.111	2.879	4.028	6.923	192	100	295	19.964	6.340	26.329
BEERSEL	15.791	692	16.489	3.790	1.151	4.941	168	18	187	19.749	1.861	21.617
BEVER	1.401	62	1.474	245	15	261	17	-	17	1.663	77	1.752
DILBEEK	23.210	1.884	25.150	4.211	4.572	8.828	253	100	366	27.674	6.556	34.344
DROGENBOS	2.102	370	2.472	589	1.392	1.983	8	12	20	2.699	1.774	4.475
GALMAARDEN	5.970	140	6.111	878	126	1.004	82	6	88	6.930	272	7.203
GOOK	6.542	198	6.769	971	235	1.209	66	-	67	7.579	433	8.045
GRIMBERGEN	19.351	2.562	21.970	3.201	5.128	8.353	360	160	536	22.912	7.850	30.859
HALLE	21.308	1.046	22.424	5.759	3.384	9.160	378	83	478	27.445	4.513	32.062
HERNE	4.864	185	5.054	746	129	875	55	-	55	5.665	314	5.984
HOEILAART	6.213	263	6.489	1.473	688	2.165	115	19	138	7.801	970	8.792
KAMPENHOUT	7.788	261	8.070	1.018	370	1.391	147	11	158	8.953	642	9.619
KAPELLE-OP-DEN-BOS	6.554	201	6.771	1.078	545	1.623	136	5	144	7.768	751	8.538
KRAAINEM	7.503	792	8.295	1.362	1.528	2.894	53	23	79	8.918	2.343	11.268
LENNIK	6.330	316	6.649	866	451	1.317	86	6	92	7.282	773	8.058
LIEDEKERKE	8.812	218	9.040	1.145	679	1.826	178	11	193	10.135	908	11.059
LINKEBEEK	2.785	334	3.121	672	398	1.071	51	20	74	3.508	752	4.266
LONDERZEEL	13.160	559	13.728	2.019	825	2.846	101	11	112	15.280	1.395	16.686
MACHELEN	7.104	507	7.615	1.887	1.366	3.260	62	22	84	9.053	1.895	10.959
MEISE	12.539	561	13.109	2.269	1.056	3.329	118	8	132	14.926	1.625	16.570
MERCHEM	10.252	374	10.635	1.392	737	2.135	183	23	211	11.827	1.134	12.981
OPWIJK	9.226	203	9.452	1.072	656	1.728	104	16	120	10.402	875	11.300
OVERIJSE	14.997	650	15.712	3.560	1.006	4.580	262	27	321	18.819	1.683	20.613
PEPINGEN	3.043	177	3.220	413	111	524	15	2	17	3.471	290	3.761
ROOSDAAL	7.988	243	8.231	1.217	328	1.545	117	11	128	9.322	582	9.904
SINT-GENESIUS-RODE	11.582	943	12.541	2.880	1.058	3.947	174	14	191	14.636	2.015	16.679
SINT-PIETERS-LEEUV	17.598	1.477	19.162	3.880	4.497	8.409	416	144	597	21.894	6.118	28.168
STEENOKKERZEEL	7.735	230	7.975	1.284	378	1.671	59	6	66	9.078	614	9.712
TERNAT	10.384	373	10.769	1.650	629	2.286	107	7	117	12.141	1.009	13.172
VILVOORDE	18.058	1.949	20.055	5.233	5.429	10.685	269	108	387	23.560	7.486	31.127

(1) INCLUSIEF HET AANTAL BEWONERS VAN WONINGEN WAARVAN HET TYPE VAN GEBOUW ONBEKEND IS.

WOONPLAATS	PARTICULIERE WONINGEN NAAR BEWONINGSTITEL									TOTAAL		
	EIGENAAR			HUURDER			TITEL ONBEKEND			TOTAAL		
	EEN-GEZINS-HUIS	APPARTEMENT	ALLE WONING-TYPES (1)	EEN-GEZINS-HUIS	APPARTEMENT	ALLE WONING-TYPES (1)	EEN-GEZINS-HUIS	APPARTEMENT	ALLE WONING-TYPES (1)	EEN-GEZINS-HUIS	APPARTEMENT	ALLE WONING-TYPES (1)
WEMMEL	7.984	1.024	9.013	1.464	2.725	4.204	73	60	137	9.521	3.809	13.354
WEZEMBEEK-OPPEM	8.241	783	9.032	1.894	1.228	3.129	61	32	93	10.196	2.043	12.254
ZAVENTEM	15.822	1.583	17.423	3.145	3.230	6.390	197	64	261	19.164	4.877	24.074
ZEMST	15.088	439	15.540	2.352	661	3.024	148	8	162	17.588	1.108	18.726
ARR. LEUVEN	311.624	14.576	326.815	53.027	31.123	84.429	5.200	794	6.195	369.851	46.493	417.439
AARSCHOT	18.699	786	19.537	3.710	1.679	5.420	483	41	542	22.892	2.506	25.499
BEGIJNENDIJK	7.137	242	7.383	587	227	814	29	5	36	7.753	474	8.233
BEKKEVOORT	4.649	223	4.877	377	67	456	43	3	49	5.069	293	5.382
BERTEM	6.550	168	6.726	1.112	236	1.350	77	7	84	7.739	411	8.160
BIERBEEK	7.029	161	7.220	752	174	926	150	1	155	7.931	336	8.301
BOORTMEERBEEK	8.509	240	8.757	1.230	273	1.503	74	3	77	9.813	516	10.337
BOUTERSEM	5.600	106	5.725	521	70	594	155	5	164	6.276	181	6.483
DIEST	13.664	736	14.432	3.794	1.985	5.796	475	64	566	17.933	2.785	20.794
GEETBETS	4.754	154	4.930	400	114	519	131	5	143	5.285	273	5.592
GLABBEEK	4.399	63	4.464	304	44	350	19	1	24	4.722	108	4.838
HAACHT	9.466	304	9.778	1.711	349	2.062	80	8	88	11.257	661	11.928
HERENT	13.289	493	13.803	2.149	788	2.950	258	26	294	15.696	1.307	17.047
HOEGAARDEN	4.402	122	4.527	731	200	931	21	1	22	5.154	323	5.480
HOLSBEEK	6.690	136	6.849	546	84	643	102	5	107	7.338	225	7.599
HULDENBERG	6.300	184	6.505	901	158	1.064	127	2	138	7.328	344	7.707
KEERBERGEN	8.385	351	8.750	1.426	335	1.764	107	10	117	9.918	696	10.631
KORTENAKEN	6.632	163	6.797	411	63	476	79	3	82	7.122	229	7.355
KORTENBERG	11.598	574	12.195	1.699	1.284	2.984	208	20	239	13.505	1.878	15.418
LANDEN	11.208	449	11.673	1.464	743	2.213	108	21	131	12.780	1.213	14.017
LEUVEN	43.645	5.020	48.767	13.149	15.881	29.132	798	393	1.230	57.592	21.294	79.129
LINTER	5.679	134	5.817	462	70	544	113	1	121	6.254	205	6.482
LUBBEEK	10.784	259	11.054	950	325	1.275	57	7	64	11.791	591	12.393
OD-HEVERLEE	7.970	218	8.217	1.171	197	1.370	107	4	113	9.248	419	9.700
ROTSelaar	10.823	233	11.095	1.169	217	1.388	196	8	206	12.188	458	12.689
SCHERPENHEUVEL-ZICHEM	16.856	428	17.315	1.968	694	2.668	358	9	377	19.182	1.131	20.360
TERVUREN	12.504	558	13.087	2.787	1.438	4.232	156	34	201	15.447	2.030	17.520
TIELT-WINGE	7.730	243	7.983	760	166	931	137	9	149	8.627	418	9.063
TIENEN	21.057	1.337	22.429	4.952	2.643	7.618	428	82	536	26.437	4.062	30.583
TREMELO	9.124	328	9.458	1.177	476	1.656	35	8	43	10.336	812	11.157
ZOUTLEEUW	6.492	163	6.665	657	143	800	89	8	97	7.238	314	7.562
ARR. NIJVEL	211.470	15.292	227.449	52.022	24.557	77.032	3.071	519	3.839	266.563	40.368	308.320
BEVEKOM	4.385	252	4.646	637	216	853	124	-	134	5.146	468	5.633
EIGENBRAKEL	22.521	1.394	23.944	5.231	2.262	7.508	188	32	229	27.940	3.688	31.681
KASTEELBRAKEL	5.957	283	6.260	1.323	237	1.579	90	6	105	7.370	526	7.944
CHASTRE	4.015	215	4.244	1.060	254	1.324	29	1	30	5.104	470	5.598
CHAUMONT-GISTOUX	6.155	410	6.583	1.205	347	1.567	41	14	60	7.401	771	8.210
COURT-SAINT-ETIENNE	5.017	321	5.368	1.523	405	1.940	80	35	118	6.620	761	7.426
GENEPIEN	8.673	516	9.244	2.200	606	2.825	198	33	259	11.071	1.155	12.328
GRAVEN	7.459	514	7.989	1.370	480	1.854	87	7	94	8.916	1.001	9.937
HELECINE	2.149	196	2.348	292	108	400	33	1	37	2.474	305	2.785
INCOURT	2.655	168	2.835	385	81	468	27	-	27	3.067	249	3.330
ITTER	3.638	178	3.848	888	109	1.013	92	10	112	4.618	297	4.973
GELDENAKEN	6.667	553	7.308	1.451	515	2.001	160	20	201	8.278	1.088	9.510
TERHULPEN	4.317	299	4.632	1.216	609	1.838	61	12	84	5.594	920	6.554
LASNE	8.741	688	9.436	2.083	475	2.576	124	20	167	10.948	1.183	12.179
MONT-SAINT-GUIBERT	3.386	258	3.653	836	272	1.122	51	5	58	4.273	535	4.833
NIJVEL	11.760	1.680	13.486	4.641	3.641	8.314	201	57	264	16.602	5.378	22.064
ORP-JAUCHE	5.251	264	5.521	610	181	794	15	-	17	5.876	445	6.332
OTTIGNIES-LOUVAIN-LA-NVE	12.238	942	13.221	4.609	3.512	8.171	255	39	304	17.102	4.493	21.696
PERWIJS	4.958	216	5.203	613	160	781	62	7	76	5.633	383	6.060
RAMILLIES	3.809	147	3.960	433	50	483	51	-	51	4.293	197	4.494
REBECCQ	5.974	212	6.199	2.340	251	2.604	50	6	57	8.364	469	8.860
RIXENSART	13.805	1.011	14.840	2.782	1.790	4.592	240	64	316	16.827	2.865	19.748
TUBEKE	12.397	774	13.267	4.052	2.062	6.196	366	56	472	16.815	2.892	19.935
VILLERS-LA-VILLE	5.999	319	6.335	1.232	256	1.501	131	10	159	7.362	585	7.995
WALHAIN	3.818	276	4.094	395	168	563	35	4	39	4.248	448	4.696
WATERLOO	17.992	1.419	19.435	4.196	2.083	6.300	129	27	158	22.317	3.529	25.893
WAVER	17.734	1.787	19.550	4.419	3.427	7.865	151	53	211	22.304	5.267	27.626

(1) INCLUSIEF HET AANTAL BEWONERS VAN WONINGEN WAARVAN HET TYPE VAN GEBOUW ONBEKEND IS.

N.I.S. VOLKS- EN WONING- TELLING VAN 1991	TABEL OO.41 B PARTICULIERE WONINGEN NAAR BEWONINGSTITEL - AANTAL BEWONERS -									BLZ. 4.- ALLE ADMINISTRATIEVE EENHEDEN		
	EIGENAAR			HUURDER			TITEL ONBEKEND			TOTAAL		
WOONPLAATS	EEN- GEZINS- HUIS	APPAR- TEMENT	ALLE WONING- TYPES (1)	EEN- GEZINS- HUIS	APPAR- TEMENT	ALLE WONING- TYPES (1)	EEN- GEZINS- HUIS	APPAR- TEMENT	ALLE WONING- TYPES (1)	EEN- GEZINS- HUIS	APPAR- TEMENT	ALLE WONING- TYPES (1)
HENEGOUWEN	780.126	46.283	829.162	266.192	87.726	355.868	8.005	1.080	9.819	1.054.323	135.089	1.194.849
ARR. AAT	52.754	3.319	56.441	13.018	3.090	16.289	864	75	1.016	66.636	6.484	73.746
AAT	15.812	1.027	17.008	4.109	1.471	5.664	377	38	455	20.298	2.536	23.127
BELOEIL	8.983	542	9.604	2.290	312	2.637	118	12	136	11.391	866	12.377
BERNISSART	7.867	322	8.254	2.064	552	2.658	118	7	134	10.049	881	11.046
BRUGELLETTE	2.317	68	2.391	495	133	628	21	-	21	2.833	201	3.040
CHIEVRES	3.778	305	4.117	1.169	224	1.405	84	6	93	5.031	535	5.615
ELZELE	3.904	368	4.275	704	125	834	78	11	91	4.686	504	5.200
VLOESBERG	2.166	95	2.261	465	92	560	2	-	2	2.633	187	2.823
FRANES-LEZ-ANVAING	7.927	592	8.531	1.722	181	1.903	66	1	84	9.715	774	10.518
ARR. CHARLEROI	247.339	16.836	265.244	92.046	39.673	132.597	2.753	426	3.437	342.138	56.935	401.278
AISEAU-PRESLES	6.766	363	7.171	2.846	553	3.411	64	5	69	9.676	921	10.651
CHAPELLE-LEZ-HERLAIMONT	8.274	382	8.674	3.840	1.102	4.962	72	4	84	12.186	1.488	13.720
CHARLEROI	109.488	9.996	119.949	41.059	26.434	67.872	846	186	1.103	151.393	36.616	188.924
CHATELET	21.397	1.094	22.540	9.286	3.175	12.514	156	14	183	30.839	4.283	35.237
COURCELLES	19.281	927	20.297	6.281	1.067	7.463	407	42	477	25.969	2.036	28.237
FARCIENNES	6.157	306	6.506	3.688	1.169	4.934	137	14	181	9.982	1.489	11.621
FLEURUS	14.262	815	15.159	5.024	1.052	6.119	204	30	263	19.490	1.897	21.541
FONTAINE-L'VEQUE	10.433	602	11.115	4.110	1.401	5.560	205	67	288	14.748	2.070	16.963
GERPINNES	8.545	362	8.922	1.798	348	2.150	57	6	63	10.400	716	11.135
LES BONS VILLERS	5.704	241	5.967	1.710	228	1.950	58	7	67	7.472	476	7.984
MANAGE	13.199	576	13.838	5.117	1.553	6.725	218	13	269	18.534	2.142	20.832
MONTIGNIES-LE-TILLEUL	6.867	395	7.275	1.580	658	2.255	112	7	127	8.559	1.060	9.657
PONT-A-CELLES	11.034	415	11.482	2.807	445	3.261	105	8	116	13.946	868	14.859
SENEFFE	5.932	362	6.349	2.900	488	3.421	112	23	147	8.944	873	9.917
ARR. BERGEN	146.063	8.127	154.774	49.694	15.573	65.679	2.050	237	2.511	197.807	23.937	222.964
BOUSSU	12.974	564	13.625	4.935	1.221	6.189	286	37	343	18.195	1.822	20.157
COLFONTAINE	14.098	620	14.769	4.745	699	5.485	228	13	260	19.071	1.332	20.514
DOUR	7.193	347	7.542	2.816	408	3.228	30	8	40	10.039	763	10.810
FRAMERIES	14.091	531	14.667	4.547	989	5.574	142	8	178	18.780	1.528	20.419
HENSIES	4.533	221	4.767	1.770	181	1.958	42	10	54	6.345	412	6.779
HONNELLES	3.736	189	3.930	746	62	808	49	-	50	4.531	251	4.788
JURBEKE	6.029	331	6.404	1.302	159	1.474	111	10	139	7.442	500	8.017
LENS	2.661	166	2.838	701	75	779	26	1	27	3.388	242	3.644
BERGEN	48.821	3.610	52.585	17.735	9.949	27.850	615	123	806	67.171	13.682	81.241
QUAREGNON	12.615	412	13.065	4.396	524	4.929	120	4	127	17.131	940	18.121
QUEVY	5.045	298	5.375	1.080	183	1.269	75	4	87	6.200	485	6.731
QUIEVRAIN	4.454	215	4.740	1.449	202	1.698	162	7	209	6.065	424	6.647
SAINT-GHISLAIN	9.813	623	10.467	3.472	921	4.438	164	12	191	13.449	1.556	15.096
ARR. MOESKROEN	44.862	1.582	46.475	17.156	3.869	21.052	269	33	312	62.287	5.484	67.839
KOMEN-WAASTEN	10.507	384	10.891	5.101	615	5.721	72	10	87	15.680	1.009	16.699
MOESKROEN	34.355	1.198	35.584	12.055	3.254	15.331	197	23	225	46.607	4.475	51.140
ARR. ZINNIK	106.013	6.546	112.787	35.724	10.295	46.184	658	135	843	142.395	16.976	159.814
'S GRAVENBRAKEL	11.533	680	12.235	3.740	1.033	4.780	45	20	65	15.318	1.733	17.080
ECAUSSINNES	6.328	302	6.654	2.250	223	2.482	41	-	48	8.619	525	9.184
EDINGEN	6.232	435	6.670	1.866	798	2.666	34	7	43	8.132	1.240	9.379
LA LOUVIERE	45.112	3.169	48.386	17.306	6.199	23.591	302	82	406	62.720	9.450	72.383
LE ROEULX	5.402	273	5.696	1.539	262	1.820	38	3	44	6.979	538	7.560
LESSEN	11.715	547	12.269	2.737	562	3.302	62	1	65	14.514	1.110	15.636
OPZULLIK	4.769	251	5.024	814	121	935	24	-	29	5.607	372	5.988
ZINNIK	14.922	889	15.853	5.472	1.097	6.608	112	22	143	20.506	2.008	22.604
ARR. THUIN	95.382	4.958	100.580	29.658	6.130	35.943	827	79	965	125.867	11.167	137.488
ANDERLUES	7.523	379	7.919	2.313	696	3.020	53	5	66	9.889	1.080	11.005
BEAUMONT	3.821	167	3.992	1.562	264	1.827	21	-	21	5.404	431	5.840
BINCHE	21.298	1.156	22.487	7.630	1.445	9.101	142	8	158	29.070	2.609	31.746
CHIMAY	6.287	335	6.638	2.213	385	2.611	48	4	52	8.548	724	9.301
ERQUELINNES	6.237	228	6.472	2.486	306	2.792	37	11	48	8.760	545	9.312
ESTINNES	5.214	248	5.471	1.210	139	1.360	79	3	83	6.503	390	6.914
FROIDCHAPELLE	1.830	149	1.990	531	128	668	17	1	18	2.378	278	2.676
HAM-SUR-HEURE-NALINNES	9.265	414	9.693	1.946	352	2.301	29	3	36	11.240	769	12.030
LOBBES	3.693	195	3.908	880	251	1.147	34	8	42	4.607	454	5.097
MERBES-LE-CHATEAU	2.744	76	2.823	908	63	971	6	2	8	3.658	141	3.802

(1) INCLUSIEF HET AANTAL BEWONERS VAN WONINGEN WAARVAN HET TYPE VAN GEBOUW ONBEKEND IS.

N.I.S. VOLKS- EN WONING- TELLING VAN 1991	TABEL OO.41 B PARTICULIERE WONINGEN NAAR BEWONINGSTITEL - AANTAL BEWONERS -									BLZ. 5.- ALLE ADMINISTRATIEVE EENHEDEN		
	EIGENAAR			HUURDER			TITEL ONBEKEND			TOTAAL		
	EEN- GEZINS- HUIS	APPAR- TEMENT	ALLE WONING- TYPES (1)	EEN- GEZINS- HUIS	APPAR- TEMENT	ALLE WONING- TYPES (1)	EEN- GEZINS- HUIS	APPAR- TEMENT	ALLE WONING- TYPES (1)	EEN- GEZINS- HUIS	APPAR- TEMENT	ALLE WONING- TYPES (1)
MOMIGNIES	3.430	243	3.687	1.050	222	1.276	26	-	26	4.506	465	4.989
MORLANWELZ	11.882	651	12.583	3.204	892	4.115	176	11	198	15.262	1.554	16.896
SIVRY-RANCE	3.084	156	3.245	893	178	1.072	12	-	15	3.989	334	4.332
THUIN	9.074	561	9.672	2.832	809	3.682	147	23	194	12.053	1.393	13.548
ARR. DOORNIK	87.713	4.915	92.861	28.896	9.096	38.124	584	95	735	117.193	14.106	131.720
ANTOING	4.881	212	5.108	2.049	241	2.300	67	9	86	6.997	462	7.494
BRUNEHAUT	5.237	230	5.515	1.243	145	1.408	111	15	132	6.591	390	7.055
CELLES	3.715	239	3.966	1.017	133	1.153	22	1	24	4.754	373	5.143
ESTAIMPUIS	6.198	197	6.413	2.551	185	2.736	14	1	21	8.763	383	9.170
LEUZE-EN-HAINAUT	8.592	420	9.025	2.366	527	2.907	19	6	25	10.977	953	11.957
MONT-DE-L'ENCLUS	2.129	187	2.316	524	77	604	6	-	6	2.659	264	2.926
PECQ	3.497	208	3.718	1.144	91	1.237	33	2	35	4.674	301	4.990
PERUWELZ	10.806	465	11.312	3.366	527	3.902	114	6	136	14.286	998	15.350
RUMES	2.729	80	2.809	538	38	576	-	-	1	3.267	118	3.386
DOORNIK	39.929	2.677	42.679	14.098	7.132	21.301	198	55	269	54.225	9.864	64.249
PROV. LUIK	572.411	70.878	644.700	159.160	139.306	299.211	7.355	1.919	9.641	738.926	212.103	953.552
ARR. HOEI	64.267	4.822	69.301	14.997	5.627	20.684	845	128	1.026	80.109	10.577	91.011
AMAY	8.604	478	9.106	2.228	881	3.114	64	11	79	10.896	1.370	12.299
ANTHISNES	2.619	231	2.855	542	139	681	45	-	45	3.206	370	3.581
BURDINNE	1.799	180	1.997	232	55	289	46	-	46	2.077	235	2.332
CLAVIER	2.877	164	3.052	552	80	635	44	-	44	3.473	244	3.731
ENGIS	3.556	186	3.750	1.661	271	1.938	57	2	60	5.274	459	5.748
FERRIERES	2.777	194	2.986	506	168	677	49	5	56	3.332	367	3.719
HAMOIR	2.315	170	2.507	478	159	645	75	4	88	2.868	333	3.240
HERON	2.905	175	3.114	397	96	501	55	10	74	3.357	281	3.689
HOEI	9.733	1.198	10.975	3.455	2.349	5.817	156	53	223	13.344	3.600	17.015
MARCHIN	3.501	198	3.700	735	189	924	53	2	58	4.289	389	4.682
MODAVE	2.391	194	2.585	472	120	592	29	-	29	2.892	314	3.206
NANDRIN	3.543	186	3.737	395	93	488	41	14	55	3.979	293	4.280
OUFFET	1.839	108	1.947	362	88	450	10	3	13	2.211	199	2.410
TINLOT	1.390	111	1.508	311	60	371	10	-	10	1.711	171	1.889
VERLAINE	2.391	148	2.546	295	92	391	19	6	32	2.705	246	2.969
VILLERS-LE-BOUILLET	3.656	266	3.922	823	141	969	42	7	53	4.521	414	4.944
WANZE	8.371	635	9.014	1.553	646	2.202	50	11	61	9.974	1.292	11.277
ARR. LUIK	315.598	40.979	357.455	99.894	92.280	192.693	3.722	1.127	5.064	419.214	134.386	555.212
ANS	16.567	1.652	18.235	5.224	3.245	8.491	234	37	277	22.025	4.934	27.003
AWANS	5.481	342	5.854	1.195	349	1.558	90	-	93	6.766	691	7.505
AYWAILLE	5.780	682	6.519	1.489	691	2.190	128	25	156	7.397	1.398	8.865
BITSINGEN	5.389	419	5.821	1.342	387	1.747	149	13	166	6.880	819	7.734
BEYNE-HEUSAY	7.467	529	7.998	2.093	888	2.988	39	10	52	9.599	1.427	11.038
BLEGNY	7.855	544	8.422	1.977	693	2.701	137	33	181	9.969	1.270	11.304
CHAUDFONTAINE	14.381	1.134	15.542	2.754	1.124	3.901	134	7	145	17.269	2.265	19.588
COMBLAIN-AU-PONT	3.092	236	3.341	1.324	307	1.633	34	14	48	4.450	557	5.022
DALHEM	4.074	315	4.407	864	286	1.150	50	2	60	4.988	603	5.617
ESNEUX	7.915	710	8.696	2.274	813	3.100	102	18	128	10.291	1.541	11.924
FLEMALLE	15.550	859	16.418	6.272	2.978	9.273	192	48	244	22.014	3.885	25.935
FLERON	9.135	958	10.099	3.417	2.039	5.472	81	20	101	12.633	3.017	15.672
GRACE-HOLLOGNE	12.509	988	13.536	5.815	1.860	7.686	127	30	171	18.451	2.878	21.399
HERSTAL	20.579	2.440	23.179	6.136	4.558	10.800	458	114	639	27.173	7.112	34.618
JUPRELLE	5.473	396	5.895	1.120	293	1.417	90	4	94	6.683	693	7.406
LUIK	74.891	21.072	96.011	23.580	53.137	76.762	375	474	855	98.846	74.683	173.628
NEUPRE	6.901	336	7.237	1.042	198	1.241	43	4	47	7.986	538	8.525
OUPEYE	13.738	1.069	14.859	4.913	2.527	7.466	240	44	288	18.891	3.640	22.613
SAINT-NICOLAS	14.046	1.179	15.263	4.990	2.424	7.452	279	63	356	19.315	3.666	23.071
SERAING	33.470	2.871	36.399	11.913	9.837	21.762	327	107	444	45.710	12.815	58.605
SPOUMAGNE	9.375	580	10.007	2.464	791	3.279	150	15	174	11.989	1.386	13.460
SOURMONT	7.635	587	8.334	1.543	474	2.060	161	29	219	9.339	1.090	10.613
TROOZ	5.220	390	5.612	1.337	518	1.856	13	-	13	6.570	908	7.481
WEZET	9.075	691	9.771	4.816	1.863	6.708	89	16	113	13.980	2.570	16.592
ARR. VERVIERS	145.658	21.250	167.091	36.738	38.549	75.424	2.253	621	2.929	184.649	60.420	245.444
AMEL	3.689	480	4.172	262	189	453	74	9	83	4.025	678	4.708
AUBEL	2.465	242	2.711	503	306	809	17	3	20	2.985	551	3.540
BAELEN	2.134	235	2.374	545	268	814	7	-	7	2.686	503	3.195
BULLINGEN	3.836	548	4.389	324	277	601	103	21	126	4.263	846	5.116

(1) INCLUSIEF HET AANTAL BEWONERS VAN WONINGEN WAARVAN HET TYPE VAN GEBOUW ONBEKEND IS.

WOONPLAATS	EIGENAAR			HUURDER			TITEL ONBEKEND			TOTAAL		
	EEN-GEZINS-HUIS	APPARTEMENT	ALLE WONING-TYPES (1)	EEN-GEZINS-HUIS	APPARTEMENT	ALLE WONING-TYPES (1)	EEN-GEZINS-HUIS	APPARTEMENT	ALLE WONING-TYPES (1)	EEN-GEZINS-HUIS	APPARTEMENT	ALLE WONING-TYPES (1)
	- AANTAL BEWONERS -											
BURG-REULAND	2.844	358	3.205	229	113	342	122	14	136	3.195	485	3.683
BUTGENBACH	3.411	538	3.952	358	420	779	236	7	249	4.005	965	4.980
DISON	7.234	1.122	8.360	2.002	2.991	5.003	46	51	97	9.282	4.164	13.460
EUPEN	7.161	2.067	9.231	2.696	4.392	7.091	71	52	124	9.928	6.511	16.446
HERVE	10.449	897	11.353	2.619	1.206	3.825	33	5	38	13.101	2.108	15.216
JALHAY	4.383	510	4.895	922	426	1.348	7	2	9	5.312	938	6.252
KELMIS	4.694	984	5.691	1.470	2.047	3.530	130	31	170	6.294	3.062	9.391
LIERNEUX	2.151	145	2.296	472	112	584	8	4	12	2.631	261	2.892
LIMBURG	3.119	410	3.529	862	748	1.610	4	3	7	3.985	1.161	5.146
LONTZEN	2.381	417	2.798	808	558	1.367	76	19	99	3.265	994	4.264
MALMEDY	6.282	792	7.074	1.461	1.417	2.878	37	42	79	7.780	2.251	10.031
OLNE	2.566	155	2.724	453	80	540	46	1	51	3.065	236	3.315
PEPINSTER	5.733	462	6.200	1.745	788	2.534	49	10	60	7.527	1.260	8.794
PLOMBIERES	5.281	617	5.898	1.563	938	2.501	5	2	11	6.849	1.557	8.410
RAEREN	4.700	845	5.554	1.713	1.296	3.030	189	34	225	6.602	2.175	8.809
SANKT-VITH	5.872	623	6.514	788	531	1.324	536	52	602	7.196	1.206	8.440
SPA	4.582	936	5.524	1.874	2.104	3.981	16	5	21	6.472	3.045	9.526
STAVELLOT	4.033	452	4.489	1.016	558	1.574	30	13	43	5.079	1.023	6.106
STOUMONT	1.703	140	1.843	483	158	641	5	4	9	2.191	302	2.493
THEUX	7.001	478	7.483	1.732	547	2.279	42	7	49	8.775	1.032	9.811
THIMISTER-CLERMONT	3.032	302	3.370	587	206	808	77	7	88	3.696	515	4.266
TROIS-PONTS	1.412	120	1.532	393	197	590	22	1	23	1.827	318	2.145
VERVIERS	24.415	5.035	29.484	6.952	14.242	21.243	221	207	432	31.588	19.484	51.159
WEISMES	4.186	710	4.896	497	435	935	14	2	16	4.697	1.147	5.847
WELKENRAEDT	4.909	630	5.550	1.409	999	2.410	30	13	43	6.348	1.642	8.003
ARR. BORGWORM	46.888	3.827	50.853	7.531	2.850	10.410	535	43	622	54.954	6.720	61.885
BERLOZ	2.046	51	2.097	204	25	229	10	-	10	2.260	76	2.336
BRAIVES	3.911	236	4.164	438	93	531	104	-	109	4.453	329	4.804
CRISNEE	1.844	100	1.949	211	52	263	13	2	15	2.068	154	2.227
DONCEEL	1.915	150	2.065	163	49	213	8	-	8	2.086	199	2.286
FAIMES	2.339	119	2.458	259	30	289	22	-	22	2.620	149	2.769
FEXHE-LE-HAUT-CLOCHER	2.152	134	2.292	337	37	374	3	-	3	2.492	171	2.669
GEER	1.936	150	2.086	182	86	268	19	-	21	2.137	236	2.375
HANNUIT	9.045	640	9.757	1.166	506	1.689	140	14	184	10.351	1.160	11.630
LIJSEM	2.029	150	2.182	306	85	391	21	-	27	2.356	235	2.600
OERLE	2.157	271	2.438	492	131	623	31	1	33	2.680	403	3.094
REMICOURT	3.623	259	3.885	424	75	500	25	-	25	4.072	334	4.410
SAINT-GEORGES-SUR-MEUSE	4.837	332	5.174	1.080	191	1.277	37	3	40	5.954	526	6.491
BORGWORM	7.502	1.149	8.668	2.108	1.477	3.589	93	23	116	9.703	2.649	12.373
WASSEIGES	1.552	86	1.638	161	13	174	9	-	9	1.722	99	1.821
LIMBURG	538.386	38.970	578.035	88.334	58.294	146.963	8.908	1.285	10.431	635.628	98.549	735.429
ARR. HASSELT	250.358	22.909	273.495	44.953	34.578	79.701	3.860	773	4.743	299.171	58.260	357.939
AS	4.972	345	5.317	568	557	1.130	94	11	105	5.634	913	6.552
BERINGEN	26.222	2.382	28.666	4.380	2.416	6.814	468	65	561	31.070	4.863	36.041
DIEPENBEEK	13.087	563	13.654	1.280	762	2.046	218	15	238	14.585	1.340	15.938
GENK	32.673	8.237	40.959	6.594	11.597	18.224	558	299	868	39.825	20.133	60.051
GINGELOM	6.266	203	6.474	569	54	623	97	6	103	6.932	263	7.200
HALEN	6.266	233	6.512	787	237	1.031	104	11	122	7.157	481	7.665
HAM	6.692	266	6.962	1.140	341	1.484	164	12	179	7.996	619	8.625
HASSELT	42.382	4.422	46.820	8.931	8.229	17.188	710	170	891	52.023	12.821	64.899
HERK-DE-STAD	8.982	270	9.252	967	373	1.340	35	4	39	9.984	647	10.631
HEUSDEN-ZOLDER	19.518	1.480	21.023	4.500	2.129	6.633	199	20	225	24.217	3.629	27.881
LEOPOLDSBURG	8.024	470	8.496	3.278	1.280	4.572	111	31	151	11.413	1.781	13.219
LUMMEN	10.069	667	10.737	977	739	1.716	78	12	90	11.124	1.418	12.543
NIEUWERKERKEN	5.143	101	5.245	416	87	504	64	-	68	5.623	188	5.817
OPGLABBEK	6.732	194	6.940	393	417	813	216	11	228	7.341	622	7.981
SINT-TRUIDEN	25.291	1.583	26.899	5.577	2.896	8.484	432	85	539	31.300	4.564	35.922
TESSENDERLO	10.292	692	10.987	2.010	1.093	3.113	128	1	132	12.430	1.786	14.232
ZONHOVEN	13.137	582	13.719	1.859	996	2.855	147	18	165	15.143	1.596	16.739
ZUTENDAAL	4.610	219	4.833	727	375	1.131	37	2	39	5.374	596	6.003
ARR. MAASEIK	153.638	9.007	162.933	21.468	11.942	33.526	2.696	256	3.012	177.802	21.205	199.471
BOCHOLT	8.660	534	9.208	829	562	1.395	109	19	128	9.598	1.115	10.731
BREE	10.523	606	11.181	1.468	684	2.163	142	22	185	12.133	1.312	13.529
DILSEN-STOKKEM	12.664	505	13.207	2.410	601	3.036	452	17	469	15.526	1.123	16.712
HAMONT-ACHEL	9.415	570	10.000	1.260	871	2.136	106	13	125	10.781	1.454	12.261

(1) INCLUSIEF HET AANTAL BEWONERS VAN WONINGEN WAARVAN HET TYPE VAN GEBOUW ONBEKEND IS.

WOONPLAATS	EIGENAAR			HUURDER			TITEL ONBEKEND			TOTAAL		
	EEN-GEZINS-HUIS	APPARTEMENT	ALLE WONING-TYPES (1)	EEN-GEZINS-HUIS	APPARTEMENT	ALLE WONING-TYPES (1)	EEN-GEZINS-HUIS	APPARTEMENT	ALLE WONING-TYPES (1)	EEN-GEZINS-HUIS	APPARTEMENT	ALLE WONING-TYPES (1)
HECHTEL-EKSEL	8.014	255	8.292	915	394	1.318	220	16	237	9.149	665	9.847
HOUTHALEN-HELCHTEREN	19.734	1.707	21.467	3.206	2.073	5.310	282	48	332	23.222	3.828	27.109
KINROOI	8.740	351	9.114	1.082	312	1.397	202	7	212	10.024	670	10.723
LOMMEL	20.596	1.374	21.997	3.235	2.005	5.244	229	33	266	24.060	3.412	27.507
MAASEIK	15.087	1.006	16.100	2.792	1.609	4.404	315	31	353	18.194	2.646	20.857
MEEUWEN-GRUITRODE	9.769	277	10.050	781	407	1.188	125	3	131	10.675	687	11.369
NEERPELT	10.803	608	11.417	1.434	865	2.299	134	6	140	12.371	1.479	13.856
OVERPELT	9.270	666	9.941	787	720	1.511	82	4	86	10.139	1.390	11.538
PEER	10.363	548	10.959	1.269	839	2.125	298	37	348	11.930	1.424	13.432
ARR. TONGEREN	134.390	7.054	141.607	21.913	11.774	33.736	2.352	256	2.676	158.655	19.084	178.019
ALKEN	8.422	243	8.673	965	279	1.245	111	3	114	9.498	525	10.032
BILZEN	20.302	915	21.231	3.132	1.816	4.967	481	29	521	23.915	2.760	26.719
BORGLOON	8.242	226	8.468	945	234	1.179	218	5	228	9.405	465	9.893
HEERS	5.385	221	5.633	472	118	590	153	2	167	6.010	341	6.390
HERSTAPPE	60	16	76	4	8	12	-	-	-	64	24	88
HOESELT	6.767	293	7.060	994	489	1.485	64	6	74	7.825	788	8.619
KORTESSEM	6.031	173	6.218	986	242	1.231	168	14	185	7.185	429	7.634
LANAKEN	15.876	783	16.678	2.489	1.671	4.172	194	43	244	18.559	2.497	21.092
MAASMECHELEN	21.503	2.094	23.620	5.602	3.807	9.418	440	98	548	27.545	5.999	33.586
RIEMST	12.411	476	12.888	1.223	489	1.713	195	20	220	13.829	985	14.821
TONGEREN	20.839	1.234	22.096	4.012	2.246	6.259	247	36	294	25.098	3.516	28.649
VOEREN	3.063	194	3.259	669	199	868	8	-	8	3.740	393	4.135
WELLEN	5.489	186	5.691	420	176	597	73	-	73	5.982	362	6.361
LUXEMBURG	164.651	9.857	174.923	34.849	13.565	48.550	2.074	235	2.384	201.574	23.657	225.857
ARR. AARLEN	33.591	1.890	35.505	7.180	4.346	11.541	255	55	312	41.026	6.291	47.358
AARLEN	14.300	1.144	15.454	3.661	2.963	6.636	131	37	170	18.092	4.144	22.260
ATTERT	2.711	104	2.822	259	84	346	26	6	32	2.996	194	3.200
AUBANGE	10.214	388	10.609	2.412	994	3.406	73	10	83	12.699	1.392	14.098
MARTELANGE	1.062	100	1.162	187	80	267	8	-	8	1.257	180	1.437
MESSANCY	5.304	154	5.458	661	225	886	17	2	19	5.982	381	6.363
ARR. BASTENAKEN	26.928	1.867	28.847	5.537	2.287	7.839	303	28	346	32.768	4.182	37.032
BASTENAKEN	8.079	558	8.664	2.044	1.052	3.105	103	16	129	10.226	1.626	11.898
BERTOGNE	2.020	111	2.133	288	73	365	21	-	23	2.329	184	2.521
FAUVILLERS	1.257	130	1.387	183	84	267	27	5	35	1.467	219	1.689
GOUVY	3.418	174	3.594	512	167	679	25	1	26	3.955	342	4.299
HOUFFALIZE	3.120	214	3.340	606	175	781	22	1	23	3.748	390	4.144
SAINTE-ODE	1.431	79	1.514	385	111	498	42	-	42	1.858	190	2.054
VAUX-SUR-SURE	3.012	162	3.181	371	160	531	4	-	4	3.387	322	3.716
VIELSALM	4.591	439	5.034	1.148	465	1.613	59	5	64	5.798	909	6.711
ARR. MARCHE-EN-FAMENNE	31.345	2.087	33.536	8.221	2.417	10.670	307	45	363	39.873	4.549	44.569
DURBUY	5.588	419	6.012	1.455	473	1.937	43	4	49	7.086	896	7.998
EREZEE	1.776	133	1.913	385	46	431	11	-	14	2.172	179	2.358
HOTTON	2.909	143	3.052	1.041	225	1.266	5	-	5	3.955	368	4.323
LA ROCHE-EN-ARDENNE	2.750	194	2.953	671	191	862	9	4	13	3.430	389	3.828
MANHAY	2.045	167	2.214	334	114	448	5	-	5	2.384	281	2.668
MARCHE-EN-FAMENNE	9.821	535	10.410	3.303	969	4.288	132	32	166	13.256	1.536	14.864
NASSOGNE	3.257	232	3.516	479	170	655	54	2	56	3.790	404	4.227
RENDEUX	1.478	131	1.609	321	84	405	22	-	22	1.821	215	2.036
TENNEVILLE	1.721	133	1.857	232	145	377	26	3	33	1.979	281	2.267
ARR. NEUFCHATEAU	38.506	2.409	41.038	8.009	2.546	10.596	665	47	735	47.180	5.002	52.369
BERTRIX	5.375	262	5.686	1.342	282	1.634	159	7	173	6.876	551	7.493
BOUILLON	3.439	311	3.755	1.002	438	1.442	78	4	86	4.519	753	5.283
DAVERDISSE	1.112	75	1.190	174	47	228	22	-	22	1.308	122	1.440
HERBEUMONT	1.050	82	1.132	216	42	258	5	7	12	1.271	131	1.402
LEGLISE	2.724	120	2.844	350	89	442	35	5	40	3.109	214	3.326
LIBIN	3.077	326	3.406	470	207	677	31	6	37	3.578	539	4.120
LIBRAMONT-CHEVIGNY	6.017	433	6.454	1.324	643	1.967	56	3	61	7.397	1.079	8.482
NEUFCHATEAU	4.290	208	4.534	832	295	1.136	120	5	129	5.242	508	5.799

(1) INCLUSIEF HET AANTAL BEWONERS VAN WONINGEN WAARVAN HET TYPE VAN GEBOUW ONBEKEND IS.

VOLKS- EN WONING- TELLING VAN 1991	PARTICULIERE WONINGEN NAAR BEWONINGSTITEL									ALLE ADMINISTRATIEVE EENHEDEN		
	- AANTAL BEWONERS -											
	WOONPLAATS	EIGENAAR			HUURDER			TITEL ONBEKEND			TOTAAL	
EEN-GEZINS-HUIS		APPARTEMENT	ALLE WONING-TYPES (1)	EEN-GEZINS-HUIS	APPARTEMENT	ALLE WONING-TYPES (1)	EEN-GEZINS-HUIS	APPARTEMENT	ALLE WONING-TYPES (1)	EEN-GEZINS-HUIS	APPARTEMENT	ALLE WONING-TYPES (1)
PALISEUL	3.751	184	3.939	641	149	795	25	1	31	4.417	334	4.765
SAINT-HUBERT	4.232	206	4.447	799	231	1.033	56	7	64	5.087	444	5.544
TELLIN	1.414	97	1.511	424	67	491	10	-	10	1.848	164	2.012
WELLIN	2.025	105	2.140	435	56	493	68	2	70	2.528	163	2.703
ARR. VIRTON	34.281	1.604	35.997	5.902	1.969	7.904	544	60	628	40.727	3.633	44.529
CHINY	3.469	261	3.746	520	171	703	54	6	63	4.043	438	4.512
ETALLE	3.076	119	3.196	436	119	555	46	12	62	3.558	250	3.813
FLORENVILLE	3.801	273	4.082	978	425	1.403	32	2	34	4.811	700	5.519
HABAY	4.928	181	5.114	759	210	969	50	-	52	5.737	391	6.135
MEIX-DEVANT-VIRTON	2.116	77	2.213	275	47	340	58	7	67	2.449	131	2.620
MUSSON	3.078	81	3.184	299	99	398	90	7	104	3.467	187	3.686
ROUVROY	1.356	80	1.451	321	45	366	26	9	35	1.703	134	1.852
SAINT-LEGER	2.394	54	2.452	308	99	407	55	1	60	2.757	154	2.919
TINTIGNY	2.728	148	2.887	314	66	380	19	1	21	3.061	215	3.288
VIRTON	7.335	330	7.672	1.692	688	2.383	114	15	130	9.141	1.033	10.185
PROV. NAMEN	268.604	18.717	288.289	65.192	35.386	101.018	1.865	290	2.238	335.661	54.393	391.545
ARR. DINANT	61.296	4.170	65.878	15.376	5.381	20.897	573	64	654	77.245	9.615	87.429
ANHEE	3.628	185	3.821	973	276	1.254	15	-	16	4.616	461	5.091
BEAURAING	5.802	309	6.122	1.306	387	1.702	10	-	10	7.118	696	7.834
BIEVRE	2.313	117	2.451	311	71	382	59	1	60	2.683	189	2.893
CINEY	8.456	708	9.207	2.389	1.077	3.481	153	17	172	10.998	1.802	12.860
DINANT	7.009	674	7.689	2.086	1.454	3.547	61	18	81	9.156	2.146	11.317
GEDINNE	3.090	172	3.274	699	180	883	39	-	39	3.828	352	4.196
HAMOIS	4.000	255	4.264	969	174	1.143	17	1	18	4.986	430	5.425
HASTIERE	2.810	165	3.116	810	172	1.010	9	1	12	3.629	338	4.138
HAVELANGE	3.034	154	3.189	790	151	948	59	3	65	3.883	308	4.202
HOUVET	2.878	168	3.048	677	164	848	11	3	14	3.566	335	3.910
ONHAYE	2.000	85	2.110	557	55	625	5	-	5	2.562	140	2.740
ROCHFORD	7.508	514	8.032	1.957	683	2.648	60	8	69	9.525	1.205	10.749
SOMME-LEUZE	2.208	144	2.456	368	48	445	41	5	49	2.617	197	2.950
VRESSE-SUR-SEMOIS	1.638	207	1.863	457	156	614	8	1	9	2.103	364	2.486
VVOIR	4.922	313	5.236	1.027	333	1.367	26	6	35	5.975	652	6.638
ARR. NAMEN	167.842	12.758	180.956	39.684	27.762	67.649	1.063	195	1.294	208.589	40.715	249.899
ANDENNE	14.734	968	15.740	4.260	1.531	5.809	154	17	175	19.148	2.516	21.724
ASSESE	4.193	275	4.475	758	120	882	22	7	30	4.973	402	5.387
EGHEZEE	9.044	593	9.673	1.355	410	1.791	131	12	151	10.530	1.015	11.615
FERNELMONT	4.413	303	4.716	571	112	690	17	5	22	5.001	420	5.428
FLOREFFE	4.927	251	5.182	993	236	1.231	13	4	17	5.933	491	6.430
FOSSÉS-LA-VILLE	5.445	356	5.816	1.436	271	1.715	46	2	49	6.927	629	7.580
GEMBLOUX	12.733	898	13.684	2.534	1.110	3.658	58	3	62	15.325	2.011	17.404
GESVES	1.799	93	1.892	319	63	382	2	-	2	2.120	156	2.276
JEMEPPE-SUR-SAMBRE	11.566	708	12.283	3.358	792	4.159	50	-	56	14.974	1.500	16.498
LA BRUYERE	5.493	295	5.793	790	168	961	8	1	9	6.291	464	6.763
METTET	7.262	353	7.659	1.519	227	1.794	119	10	133	8.900	590	9.586
NAMEN	55.630	5.724	61.407	13.342	20.379	33.757	242	117	367	69.214	26.220	95.531
OHEY	2.872	190	3.070	466	92	561	33	-	33	3.371	282	3.664
PROFONDEVILLE	6.041	500	6.557	1.437	501	1.942	61	2	65	7.539	1.003	8.564
SAMBREVILLE	17.054	1.051	18.130	5.602	1.556	7.169	64	10	74	22.720	2.617	25.373
SOMBREFFE	4.636	200	4.879	944	194	1.148	43	5	49	5.623	399	6.076
ARR. PHILIPPEVILLE	39.466	1.789	41.455	10.132	2.243	12.472	229	31	290	49.827	4.063	54.217
CERFONTAINE	2.876	118	3.008	815	120	942	37	1	38	3.728	239	3.988
COUVIN	8.137	407	8.585	2.602	754	3.396	56	8	67	10.795	1.169	12.048
DOISCHE	2.079	65	2.152	461	58	519	7	-	8	2.547	123	2.679
FLORENNES	6.888	318	7.247	1.919	453	2.393	5	5	13	8.812	776	9.653
PHILIPPEVILLE	4.429	211	4.687	1.135	346	1.487	9	4	16	5.573	561	6.190
VIROINVAL	3.600	184	3.798	1.147	204	1.358	20	-	23	4.767	388	5.179
WALCOURT	11.457	486	11.978	2.053	308	2.377	95	13	125	13.605	807	14.480

(1) INCLUSIEF HET AANTAL BEWONERS VAN WONINGEN WAARVAN HET TYPE VAN GEBOUW ONBEKEND IS.

N.I.S. VOLKS- EN WONING- TELLING VAN 1991	TABEL OO.41 B									BLZ. 9.-		
	PARTICULIERE WONINGEN NAAR BEWONINGSTITEL										ALLE ADMINISTRATIEVE EENHEDEN	
	- AANTAL BEWONERS -											
WOONPLAATS	EIGENAAR			HUURDER			TITEL ONBEKEND			TOTAAL		
	EEN-GEZINS-HUIS	APPARTEMENT	ALLE WONING-TYPES (1)	EEN-GEZINS-HUIS	APPARTEMENT	ALLE WONING-TYPES (1)	EEN-GEZINS-HUIS	APPARTEMENT	ALLE WONING-TYPES (1)	EEN-GEZINS-HUIS	APPARTEMENT	ALLE WONING-TYPES (1)
PROV. OOST-VLAANDEREN	885.648	37.191	924.012	255.746	98.887	355.391	13.194	2.119	15.721	1.154.588	138.197	1.295.124
ARR. AALST	193.913	5.468	199.605	38.158	11.888	50.134	3.369	297	3.734	235.440	17.653	253.473
AALST	51.820	2.504	54.378	12.589	6.098	18.723	1.201	180	1.403	65.610	8.782	74.504
DENDERLEEUEW	12.426	221	12.656	2.594	975	3.576	149	15	171	15.169	1.211	16.403
ERPE-MERE	15.108	231	15.344	2.391	417	2.808	196	1	198	17.695	649	18.350
GERAARDSBERGEN	23.872	527	24.427	4.008	759	4.785	407	10	429	28.287	1.296	29.641
HAALTERT	13.266	237	13.573	2.141	347	2.506	481	18	519	15.888	602	16.598
HERZELE	12.954	223	13.182	1.825	321	2.151	145	8	157	14.924	552	15.490
LEDE	13.215	181	13.407	2.726	353	3.079	162	-	162	16.103	534	16.648
NINOVE	24.944	690	25.659	5.714	1.375	7.093	242	26	269	30.900	2.091	33.021
SINT-LIEVENS-HOUTEM	7.547	109	7.662	1.005	84	1.089	61	-	61	8.613	193	8.812
ZOTTEGEM	18.761	545	19.317	3.165	1.159	4.324	325	39	365	22.251	1.743	24.006
ARR. DENDERMONDE	128.536	3.797	132.440	34.549	9.457	44.051	1.612	96	1.722	164.697	13.350	178.213
BERLARE	9.498	263	9.778	2.240	321	2.561	160	6	170	11.898	590	12.509
BUGGENHOUT	10.487	223	10.733	1.531	444	1.980	184	5	191	12.202	672	12.904
DENDERMONDE	29.760	1.303	31.067	7.247	3.122	10.378	105	13	119	37.112	4.438	41.564
HAMME	14.972	428	15.414	5.675	1.049	6.728	187	14	201	20.834	1.491	22.343
LAARNE	8.152	176	8.330	2.548	409	2.957	90	3	93	10.790	588	11.380
LEBBEKE	11.868	354	12.237	2.369	765	3.138	277	12	291	14.514	1.131	15.666
WAASMUNSTER	6.868	81	6.952	1.965	157	2.124	89	4	93	8.922	242	9.169
WETTEREN	14.756	497	15.264	4.906	1.892	6.804	129	17	146	19.791	2.406	22.214
WICHELEN	8.548	128	8.692	1.482	373	1.865	122	8	130	10.152	509	10.687
ZELE	13.627	344	13.973	4.586	925	5.516	269	14	288	18.482	1.283	19.777
ARR. EEKLO	52.158	1.769	53.999	17.958	3.716	21.738	801	51	893	70.917	5.536	76.630
ASSENEDE	9.187	279	9.481	3.285	274	3.575	77	3	80	12.549	556	13.136
EEKLO	11.112	628	11.740	5.024	1.549	6.579	96	18	115	16.232	2.195	18.434
KAPRIJKE	4.223	108	4.336	1.391	155	1.549	90	4	97	5.704	267	5.982
MALDEGEM	15.964	342	16.324	4.001	544	4.556	101	1	108	20.066	887	20.988
SINT-LAUREINS	4.941	99	5.040	1.145	82	1.227	97	-	97	6.183	181	6.364
ZELZATE	6.731	313	7.078	3.112	1.112	4.252	340	25	396	10.183	1.450	11.726
ARR. GENT	286.174	16.281	303.031	105.597	52.466	158.487	4.548	1.404	6.171	396.319	70.151	467.689
AALTER	12.007	481	12.514	3.338	455	3.796	145	24	171	15.490	960	16.481
DEINZE	17.674	666	18.357	5.269	1.438	6.715	154	24	178	23.097	2.128	25.250
DE PINTE	7.242	158	7.410	1.816	191	2.008	64	1	65	9.122	350	9.483
DESTELBERGEN	11.988	383	12.396	3.370	537	3.907	186	3	191	15.544	923	16.494
EVERGEM	19.647	713	20.376	6.865	847	7.735	388	19	424	26.900	1.579	28.535
GAVERE	8.186	143	8.337	1.994	187	2.181	123	4	130	10.303	334	10.648
GENT	106.413	10.900	117.591	50.802	44.868	95.984	2.103	1.266	3.537	159.318	57.034	217.112
KNESSELARE	5.453	168	5.650	1.602	229	1.852	152	4	165	7.207	401	7.667
LOCHRISTI	11.798	309	12.162	4.188	459	4.652	104	9	120	16.090	777	16.934
LOVENDEGEM	6.102	219	6.332	2.038	222	2.268	111	2	113	8.251	443	8.713
MELLE	6.728	170	6.901	2.069	435	2.506	79	7	86	8.876	612	9.493
MERELBEKE	14.483	338	14.831	4.177	706	4.890	186	16	205	18.846	1.060	19.926
MOERBEKE	3.962	100	4.069	1.206	113	1.321	69	3	72	5.237	216	5.462
NAZARETH	6.828	208	7.042	1.975	196	2.174	59	-	59	8.862	404	9.275
NEVELE	7.492	167	7.676	2.491	215	2.709	25	5	30	10.008	387	10.415
OOSTERZELE	9.871	168	10.054	1.983	142	2.130	162	6	168	12.016	316	12.352
SINT-MARTENS-LATEM	5.536	162	5.711	2.030	229	2.268	61	3	64	7.627	394	8.043
WAARSCHOOT	4.903	243	5.151	1.915	264	2.180	41	1	42	6.859	508	7.373
WACHTEBEKE	4.598	99	4.702	1.704	198	1.902	111	1	116	6.413	298	6.720
ZOMERGEM	5.350	125	5.482	2.126	150	2.276	54	1	55	7.530	276	7.813
ZULTE	9.913	361	10.287	2.639	385	3.033	171	5	180	12.723	751	13.500
ARR. OUDENAARDE	82.979	2.625	85.726	18.001	3.774	21.850	1.382	110	1.531	102.362	6.509	109.107
BRAKEL	11.054	179	11.253	1.508	164	1.677	234	8	250	12.796	351	13.180
HOREBEKE	1.561	39	1.600	190	12	202	-	-	-	1.751	51	1.802
KLUISBERGEN	4.423	143	4.576	1.047	109	1.158	167	13	185	5.637	265	5.919
KRUISSHOUTEM	5.459	169	5.640	1.383	126	1.519	115	3	121	6.957	298	7.280
LIERDE	5.249	60	5.313	627	69	703	48	5	59	5.924	134	6.075
MAARKEDAL	4.712	182	4.905	885	86	973	108	4	117	5.705	272	5.995
OUDENAARDE	19.088	555	19.658	5.152	1.358	6.532	185	36	229	24.425	1.949	26.419

(1) INCLUSIEF HET AANTAL BEWONERS VAN WONINGEN WAARVAN HET TYPE VAN GEBOUW ONBEKEND IS.

WOONPLAATS	PARTICULIERE WONINGEN NAAR BEWONINGSTITEL									ALLE ADMINISTRATIEVE EENHEDEN		
	EIGENAAR			HUURDER			TITEL ONBEKEND			TOTAAL		
	EEN-GEZINS-HUIS	APPARTEMENT	ALLE WONING-TYPES (1)	EEN-GEZINS-HUIS	APPARTEMENT	ALLE WONING-TYPES (1)	EEN-GEZINS-HUIS	APPARTEMENT	ALLE WONING-TYPES (1)	EEN-GEZINS-HUIS	APPARTEMENT	ALLE WONING-TYPES (1)
RONSE	16.323	984	17.339	3.750	1.675	5.440	182	36	221	20.255	2.695	23.000
WORTEGEM-PETEGEM	4.431	82	4.519	1.089	31	1.123	114	-	114	5.634	113	5.756
ZINGEM	4.723	98	4.831	1.386	77	1.470	70	3	73	6.179	178	6.374
ZWALM	5.956	134	6.092	984	67	1.053	159	2	162	7.099	203	7.307
ARR. SINT-NIKLAAS	141.888	7.251	149.211	41.483	17.586	59.131	1.482	161	1.670	184.853	24.998	210.012
BEVEREN	28.995	1.873	30.891	6.842	3.479	10.329	452	62	517	36.289	5.414	41.737
KRUIBEKE	10.038	449	10.491	2.578	835	3.416	203	13	219	12.819	1.297	14.126
LOKEREN	21.524	822	22.363	8.440	2.815	11.279	117	16	145	30.081	3.653	33.787
SINT-GILLIS-WAAS	12.565	274	12.839	2.602	337	2.939	127	3	130	15.294	614	15.908
SINT-NIKLAAS	41.772	3.089	44.874	12.664	8.089	20.777	163	40	208	54.599	11.218	65.859
STEKENE	11.566	168	11.749	2.788	349	3.140	341	5	350	14.695	522	15.239
TEMSE	15.428	576	16.004	5.569	1.682	7.251	79	22	101	21.076	2.280	23.356
PROV.WEST-VLAANDEREN	732.200	43.259	776.907	195.245	84.337	280.325	11.127	2.377	13.910	938.572	129.973	1.071.142
ARR. BRUGGE	165.246	11.826	177.452	46.552	25.657	72.444	2.638	764	3.513	214.436	38.247	253.409
BEERNEM	10.515	288	10.815	2.328	249	2.583	94	5	100	12.937	542	13.498
BLANKENBERGE	7.500	1.790	9.313	2.073	4.129	6.250	172	138	324	9.745	6.057	15.887
BRUGGE	69.768	3.762	73.698	23.447	12.911	36.473	1.154	276	1.484	94.369	16.949	111.652
DAMME	8.048	155	8.213	1.918	154	2.074	147	2	153	10.113	311	10.440
JABBEKE	9.715	168	9.919	1.714	152	1.879	124	-	128	11.553	320	11.926
KNOKKE-HEIST	14.043	4.651	18.746	3.477	6.332	9.844	413	313	741	17.933	11.296	29.331
OOSTKAMP	14.714	383	15.127	4.026	712	4.738	196	12	230	18.936	1.107	20.095
TORHOUT	13.673	329	14.027	2.946	574	3.533	182	11	193	16.801	914	17.753
ZEDLGEM	15.408	237	15.669	3.969	413	4.385	142	7	149	19.519	657	20.203
ZUIENKERKE	1.862	63	1.925	654	31	685	14	-	14	2.530	94	2.624
ARR. DIKSMUIDE	34.922	774	35.763	8.687	978	9.684	621	23	664	44.230	1.775	46.111
DIKSMUIDE	10.446	354	10.827	3.379	554	3.951	182	15	211	14.007	923	14.989
HOUTHULST	6.657	104	6.768	1.567	74	1.641	48	-	48	8.272	178	8.457
KOEKELARE	6.110	122	6.242	1.158	148	1.306	106	1	109	7.374	271	7.657
KORTEMARK	9.449	168	9.639	1.905	164	2.070	275	7	286	11.629	339	11.995
LO-RENINGE	2.260	26	2.287	678	38	716	10	-	10	2.948	64	3.013
ARR. IEPER	70.616	1.912	72.767	23.015	3.675	26.763	1.395	75	1.541	95.026	5.662	101.071
HEUVELLAND	5.641	139	5.844	2.003	114	2.136	89	3	108	7.733	256	8.088
IEPER	22.770	785	23.640	7.822	2.249	10.100	426	39	472	31.018	3.073	34.212
LANGEMARK-POELKAPELLE	5.438	105	5.543	1.427	129	1.558	138	10	158	7.003	244	7.259
MESEN	646	10	656	330	13	343	39	-	39	1.015	23	1.038
POPERINGE	13.264	369	13.683	4.253	418	4.682	323	1	347	17.840	788	18.712
VLETEREN	2.710	26	2.736	777	24	801	18	1	19	3.505	51	3.556
WERVIK	12.113	303	12.440	4.127	589	4.719	237	18	264	16.477	910	17.423
ZONNEBEKE	8.034	175	8.225	2.276	139	2.424	125	3	134	10.435	317	10.783
ARR. KORTRIJK	196.312	7.192	203.725	47.424	14.371	61.924	2.769	296	3.124	246.505	21.859	268.773
ANZEGEM	10.312	277	10.589	2.034	209	2.243	150	3	153	12.496	489	12.985
AVELGEM	5.983	231	6.221	1.877	360	2.241	204	9	226	8.064	600	8.688
DEERLIJK	8.524	273	8.804	1.842	315	2.160	79	11	90	10.445	599	11.054
HARELBEKE	20.189	824	21.017	3.150	1.083	4.233	135	18	157	23.474	1.925	25.407
KORTRIJK	49.180	2.377	51.620	14.078	6.314	20.428	606	117	742	63.864	8.808	72.790
KUURNE	9.341	284	9.636	1.658	821	2.485	194	26	220	11.193	1.131	12.341
LENDELEDE	4.238	114	4.353	788	95	883	71	5	79	5.097	214	5.315
MENEN	21.847	694	22.554	7.148	1.628	8.793	259	25	287	29.254	2.347	31.634
SPIERE-HELKIJN	1.008	51	1.073	604	28	635	34	4	38	1.646	83	1.746
WAREGEM	25.293	856	26.177	5.854	1.843	7.720	277	31	312	31.424	2.730	34.209
WEVELGEM	23.438	731	24.229	4.246	924	5.190	517	37	564	28.201	1.692	29.983
ZWEVEGEM	16.959	480	17.452	4.145	751	4.913	243	10	256	21.347	1.241	22.621
ARR. OOSTENDE	72.159	12.220	84.607	18.852	26.229	45.245	1.276	860	2.227	92.287	39.309	132.079
BREDENE	8.078	668	8.751	1.864	1.285	3.156	35	29	64	9.977	1.982	11.971
DE HAAN	5.892	925	6.836	1.595	1.444	3.052	76	27	107	7.563	2.396	9.995
GISTEL	6.997	166	7.177	2.008	429	2.443	111	10	123	9.116	605	9.743
ICHTEGEM	9.959	165	10.155	2.146	173	2.331	144	5	151	12.249	343	12.637
MIDDELKERKE	8.546	1.429	10.022	2.362	1.861	4.260	243	124	385	11.151	3.414	14.667
OOSTENDE	26.162	8.703	34.972	7.771	20.862	28.722	543	665	1.269	34.476	30.230	64.963
OUDENBURG	6.525	164	6.694	1.106	175	1.281	124	-	128	7.755	339	8.103

(1) INCLUSIEF HET AANTAL BEWONERS VAN WONINGEN WAARVAN HET TYPE VAN GEBOUW ONBEKEND IS.

WOONPLAATS	EIGENAAR			HUURDER			TITEL ONBEKEND			TOTAAL		
	EEN-GEZINS-HUIS	APPARTEMENT	ALLE WONING-TYPES (1)	EEN-GEZINS-HUIS	APPARTEMENT	ALLE WONING-TYPES (1)	EEN-GEZINS-HUIS	APPARTEMENT	ALLE WONING-TYPES (1)	EEN-GEZINS-HUIS	APPARTEMENT	ALLE WONING-TYPES (1)
ARR. ROESELARE	100.249	3.274	103.654	24.219	5.355	29.635	1.093	108	1.232	125.561	8.737	134.298
HOOGLEDE	7.102	197	7.317	1.470	146	1.620	55	5	60	8.627	348	8.977
INGELMUNSTER	8.159	149	8.332	1.467	181	1.657	135	5	140	9.761	335	10.129
IZEGEM	19.785	568	20.371	4.360	951	5.318	215	17	232	24.360	1.536	25.921
LEDEGEM	7.389	140	7.532	1.481	141	1.627	84	6	98	8.954	287	9.257
LICHTERVELDE	6.251	166	6.420	1.240	179	1.419	21	2	30	7.512	347	7.869
MOORSLEDE	8.315	186	8.507	1.752	77	1.829	84	10	94	10.151	273	10.430
ROESELARE	34.872	1.608	36.516	10.750	3.557	14.339	419	56	487	46.041	5.221	51.342
STADEN	8.376	260	8.659	1.699	123	1.826	80	7	91	10.155	390	10.576
ARR. TIELT	63.272	1.589	64.950	16.412	1.948	18.376	692	54	756	80.376	3.591	84.082
ARDOOIE	7.247	149	7.401	1.866	128	1.994	91	1	92	9.204	278	9.487
DENTERGEM	5.440	140	5.587	1.505	114	1.626	90	-	90	7.035	254	7.303
MEULEBEKE	8.214	228	8.450	1.811	180	1.991	146	21	167	10.171	429	10.608
OOSTROZEBEKE	5.476	152	5.633	939	249	1.188	26	6	32	6.441	407	6.853
PITTEM	4.854	114	4.976	1.175	71	1.246	13	-	13	6.042	185	6.235
RUISELEDE	3.744	89	3.838	890	56	946	24	-	24	4.658	145	4.808
TIELT	12.997	322	13.332	4.557	726	5.288	164	12	176	17.718	1.060	18.796
WIELSBEKE	6.390	127	6.523	1.530	204	1.736	25	3	28	7.945	334	8.287
WINGENE	8.910	268	9.210	2.139	220	2.361	113	11	134	11.162	499	11.705
ARR. VEURNE	29.424	4.472	33.989	10.084	6.124	16.254	643	197	853	40.151	10.793	51.096
ALVERINGEM	3.516	60	3.584	1.026	37	1.064	106	8	115	4.648	105	4.763
DE PANNE	4.429	1.141	5.573	1.686	1.950	3.641	68	20	97	6.183	3.111	9.311
KOKSIJDE	9.345	2.221	11.622	2.805	2.631	5.460	139	84	223	12.289	4.936	17.305
NIEUWPOORT	4.721	848	5.589	1.915	1.197	3.127	163	81	247	6.799	2.126	8.963
VEURNE	7.413	202	7.621	2.652	309	2.962	167	4	171	10.232	515	10.754

(1) INCLUSIEF HET AANTAL BEWONERS VAN WONINGEN WAARVAN HET TYPE VAN GEBOUW ONBEKEND IS.

WOONPLAATS	31/12/1970		1/3/1981				1/3/1991				EVOLUTIE- CIJFER	
	GEW. VERBLIJVEN		GEWONE VERBLIJVEN				GEWONE VERBLIJVEN				70-91	81-91
	AANTAL	% DOOR EIGENAAR BEWOOND	AANTAL	% DOOR EIGENAAR BEWOOND	% EEN- GEZINS- HUIS	% GEBOUWD VOOR '45	AANTAL	% DOOR EIGENAAR BEWOOND	% EEN- GEZINS- HUIS	% GEBOUWD VOOR '45		
HET RIJK	3.223.432	55	3.599.977	61	71	48	3.748.164	65	73	32	116	104
BRUSSELS HOOFDSTEDELIJK GEW.	447.915	27	453.674	31	17	47	394.468	38	22	32	88	87
VLAAMS GEWEST	1.694.415	60	1.961.481	65	78	41	2.141.557	68	78	26	126	109
WAALS GEWEST	1.081.102	57	1.184.822	63	80	61	1.212.139	66	80	42	112	102
WAARVAN DUITSTALIGE GEMEENS.	19.131	63	22.050	64	66	42	25.199	63	67	28	132	114
PROV. ANTWERPEN	504.759	52	568.504	60	64	39	616.885	64	66	24	122	109
ARR. ANTWERPEN	319.700	44	351.303	53	50	41	372.129	59	53	25	116	106
ARR. MECHELEN	92.614	60	102.668	66	83	42	111.150	69	83	27	120	108
ARR. TURNHOUT	92.445	72	114.533	75	89	29	133.606	76	88	17	145	117
BRABANT	796.849	46	881.855	51	48	43	869.535	57	55	30	109	99
ARR. BRUSSEL-HOOFDSTAD	447.915	27	453.674	31	17	47	394.468	38	22	32	88	87
ARR. HALLE-VILVOORDE	150.603	67	181.080	69	79	37	196.452	72	81	26	130	108
ARR. LEUVEN	121.968	71	146.632	73	84	39	163.956	73	84	27	134	112
ARR. NIJVEL	76.363	68	100.469	69	83	45	114.659	71	82	34	150	114
HENEGOUWEN	454.350	56	484.167	63	86	68	475.843	66	85	46	105	98
ARR. AAT	25.900	68	27.407	74	94	75	28.286	74	89	52	109	103
ARR. CHARLEROI	160.320	50	170.030	58	80	66	163.690	63	81	42	102	96
ARR. BERGEN	91.822	57	96.213	64	86	67	89.052	66	86	46	97	93
ARR. MOESKROEN	25.326	55	27.071	60	91	68	26.542	65	89	49	105	98
ARR. ZINNIK	56.449	58	61.315	64	89	69	63.188	67	87	47	112	103
ARR. THUIN	46.505	60	50.336	69	93	74	53.132	70	90	51	114	106
ARR. DOORNIK	48.028	58	51.795	64	88	70	51.953	66	85	50	108	100
PROV. LUIK	358.573	51	382.157	58	68	56	390.083	62	71	38	109	102
ARR. HOEI	29.106	67	32.494	71	86	68	35.508	73	85	48	122	109
ARR. LUIK	230.255	47	240.822	53	65	52	236.713	59	68	35	103	98
ARR. VERVIERS	79.939	53	87.224	59	66	58	94.402	62	68	39	118	108
ARR. BORGWORM	19.273	78	21.617	79	86	66	23.460	80	87	49	122	109
LIMBURG	171.897	70	221.654	73	84	28	256.275	75	83	17	149	116
ARR. HASSELT	86.232	66	111.015	70	81	26	126.280	73	80	16	146	114
ARR. MAASEIK	40.643	75	55.224	77	88	22	66.856	78	86	13	164	121
ARR. TONGEREN	45.022	74	55.415	75	87	36	63.139	76	86	24	140	114
LUXEMBURG	67.694	74	75.640	75	87	58	83.221	75	86	43	123	110
ARR. AARLEN	15.050	67	16.957	70	82	51	18.277	72	82	37	121	108
ARR. BASTENAKEN	10.695	74	11.706	75	87	56	13.091	75	86	42	122	112
ARR. MARCHE-EN-FAMENNE	12.389	74	14.500	73	89	57	16.210	74	87	42	131	112
ARR. NEUFCHATEAU	15.725	75	17.187	77	89	64	19.063	76	88	47	121	111
ARR. VIRTON	13.835	79	15.290	80	90	63	16.580	78	89	47	120	108
PROV. NAMEN	124.122	64	142.389	71	82	63	148.333	70	82	44	120	104
ARR. DINANT	26.957	69	30.822	74	89	69	33.212	73	86	48	123	108
ARR. NAMEN	79.673	61	91.754	68	78	59	94.289	68	78	42	118	103
ARR. PHILIPPEVILLE	17.492	68	19.813	77	93	74	20.832	74	91	51	119	105
PROV. OOST-VLAANDEREN	419.076	59	468.603	65	86	47	498.127	67	85	30	119	106
ARR. AALST	81.577	73	90.218	77	92	47	96.241	76	91	31	118	107
ARR. DENDERMONDE	53.906	64	61.206	70	92	45	66.640	71	90	28	124	109
ARR. EEKLO	24.335	60	27.312	65	93	48	29.108	67	90	31	120	107
ARR. GENT	160.120	47	178.171	56	78	47	186.707	59	78	30	117	105
ARR. OUDENAARDE	36.507	69	39.523	75	94	57	40.826	76	92	39	112	103
ARR. SINT-NIKLAAS	62.631	58	72.173	63	86	43	78.605	67	84	26	126	109
PROV. WEST-VLAANDEREN	326.112	60	375.008	66	85	47	409.862	68	83	30	126	109
ARR. BRUGGE	75.517	58	90.574	62	80	42	99.220	65	79	27	131	110
ARR. DIKSMUIDE	14.202	70	15.568	74	97	60	16.680	76	95	41	117	107
ARR. IEPER	31.923	59	34.856	65	94	64	37.182	69	92	44	116	107
ARR. KORTRIJK	80.993	65	92.957	70	91	44	100.798	72	88	28	124	108
ARR. OOSTENDE	44.732	50	50.619	56	59	40	56.013	58	60	24	125	111
ARR. ROESELARE	39.722	64	45.894	70	93	47	49.285	73	91	30	124	107
ARR. TIELT	24.057	66	27.496	73	96	50	30.140	74	95	32	125	110
ARR. VEURNE	14.966	57	17.044	61	77	51	20.544	63	72	32	137	121

WOONPLAATS	31/12/1970		1/3/1981				1/3/1991				EVOLUTIE- CIJFER	
	GEW. VERBLIJVEN		GEWONE VERBLIJVEN				GEWONE VERBLIJVEN				70-91	81-91
	AANTAL	% DOOR EIGENAAR BEWOOND	AANTAL	% DOOR EIGENAAR BEWOOND	% EEN- GEZINS- HUIS	% GEBOUWD VOOR '45	AANTAL	% DOOR EIGENAAR BEWOOND	% EEN- GEZINS- HUIS	% GEBOUWD VOOR '45		
HET RIJK	3.223.432	55	3.599.977	61	71	48	3.748.164	65	73	32	116	104
PROV. ANTWERPEN	504.759	52	568.504	60	64	39	616.885	64	66	24	122	109
ARR. ANTWERPEN	319.700	44	351.303	53	50	41	372.129	59	53	25	116	106
AARTSELAAR	2.068	75	3.808	80	81	15	4.783	81	75	8	231	126
ANTWERPEN	208.241	34	210.635	41	32	46	207.730	46	34	29	100	99
BOECHOUT	2.850	59	3.318	71	74	43	3.787	75	75	28	133	114
BOOM	6.361	57	6.242	59	60	56	5.964	65	68	40	94	96
BORSBEEK	2.082	53	3.097	53	50	24	3.848	53	45	13	185	124
BRASSCHAAT	8.400	62	10.861	67	76	32	12.622	70	75	20	150	116
BRECHT	3.843	75	5.202	78	93	27	7.080	82	93	14	184	136
EDEGEM	5.629	67	8.165	67	61	20	8.998	70	61	15	160	110
ESSEN	3.126	75	3.950	77	89	41	4.818	80	90	26	154	122
HEMIKSEM	3.476	56	3.821	61	76	49	3.702	70	77	34	107	97
HOVE	1.849	71	2.268	80	88	34	2.659	82	87	22	144	117
KALMTHOUT	3.591	73	4.714	76	88	36	5.433	78	87	25	151	115
KAPellen	4.312	62	5.183	70	80	40	8.574	77	82	22	199	165
KONTICH	4.604	67	5.713	74	83	33	6.402	77	83	22	139	112
LINT	1.209	70	1.764	69	79	33	2.298	75	80	19	190	130
MALLE	2.339	70	3.258	72	87	29	4.035	73	85	17	173	124
MORTSEL	9.049	51	9.960	55	53	36	10.345	61	57	25	114	104
NIEL	3.356	62	3.182	69	83	64	3.172	73	84	45	95	100
RANST	3.604	72	4.548	78	89	40	5.508	83	91	24	153	121
RUMST	4.072	63	4.549	76	90	42	4.985	82	91	27	122	110
SCHELLE	2.077	59	2.506	63	83	32	2.663	70	85	19	128	106
SCHILDE	3.679	74	5.407	78	91	20	6.700	82	92	13	182	124
SCHOTEN	9.337	62	10.719	69	72	33	11.751	73	72	21	126	110
STABROEK	2.768	72	5.000	73	78	26	5.713	76	78	16	206	114
WIJNEGEM	2.618	62	2.890	67	72	37	3.082	74	75	26	118	107
WOMMELGEM	2.673	65	3.512	67	72	29	3.987	71	73	17	149	114
WUUSTWEZEL	2.800	77	3.783	77	88	33	5.062	79	92	19	181	134
ZANDHOVEN	2.135	75	2.980	83	95	33	3.697	84	94	20	173	124
ZOERSEL	2.469	79	4.475	83	91	19	5.757	86	94	11	233	129
ZWIJNDRECHT	5.083	55	5.793	64	74	37	6.974	65	70	22	137	120
ARR. MECHELEN	92.614	60	102.668	66	83	42	111.150	69	83	27	120	108
BERLAAR	2.817	71	3.132	74	95	44	3.506	77	94	27	124	112
BONHEIDEN	3.319	72	4.144	79	94	34	4.528	81	94	22	136	109
BORNEM	5.392	72	6.098	76	93	43	6.880	78	91	27	128	113
DUFFEL	4.182	60	4.918	64	84	43	5.457	65	83	27	130	111
HEIST-OP-DEN-BERG	9.402	73	11.321	75	89	35	12.932	74	88	20	138	114
LIER	10.408	48	11.406	54	80	55	12.044	60	77	34	116	106
MECHELEN	29.398	48	29.602	54	70	44	29.992	59	70	32	102	101
NIJLEN	5.118	74	6.147	78	93	33	6.904	81	93	21	135	112
PUTTE	4.059	74	4.683	76	93	37	5.547	76	92	21	137	118
PUURS	4.936	73	4.974	79	92	42	5.322	79	94	27	123	107
SINT-AMANDS	1.885	73	2.230	74	96	42	2.482	77	96	28	132	111
SINT-KATELIJNE-WAVER	4.966	71	5.606	76	93	39	6.471	77	92	25	130	115
WILLEBROEK	7.332	58	8.407	64	79	44	9.085	65	82	28	124	108
ARR. TURNHOUT	92.445	72	114.533	75	89	29	133.606	76	88	17	145	117
ARENDONK	2.774	77	3.315	80	96	32	3.775	81	94	20	136	114
BAARLE-HERTOG	530	68	679	62	90	37	765	62	90	24	144	113
BALEN	5.027	77	5.877	81	94	28	6.686	81	92	16	133	114
BEERSE	2.956	72	3.952	73	91	27	4.651	78	91	15	157	118
DESSEL	2.096	83	2.574	80	94	22	2.871	82	95	13	137	112
GEEL	8.048	72	10.127	71	82	28	11.134	75	81	16	138	110
GROBBENDONK	2.129	73	2.773	81	97	32	3.418	81	93	17	161	123
HERENTALS	6.708	65	8.030	67	84	33	8.865	69	84	18	132	110
HERENTHOUT	1.856	74	2.301	72	93	31	2.729	79	93	17	147	119
HERSELT	3.239	75	3.831	82	87	30	4.702	80	93	16	145	123
HOOGSTRATEN	3.355	73	4.214	78	92	36	5.107	79	91	20	152	121
HULSHOUT	1.946	82	2.253	83	98	28	2.802	81	93	16	144	124
KASTERLEE	3.057	77	4.275	77	91	20	5.313	78	91	12	174	124
LAAKDAL	3.269	85	4.118	85	93	25	4.910	82	93	14	150	119
LILLE	2.544	80	3.548	80	93	25	4.509	81	94	14	177	127
MEERHOUT	2.347	82	2.740	83	96	32	3.165	82	93	19	135	116

WOONPLAATS	31/12/1970		1/3/1981				1/3/1991				EVOLUTIE-CIJFER	
	GEW. VERBLIJVEN		GEWONE VERBLIJVEN				GEWONE VERBLIJVEN				70-91	81-91
	AANTAL	% DOOR EIGENAAR BEWOOND	AANTAL	% DOOR EIGENAAR BEWOOND	% EEN-GEZINS-HUIS	% GEBOUWD VOOR '45	AANTAL	% DOOR EIGENAAR BEWOOND	% EEN-GEZINS-HUIS	% GEBOUWD VOOR '45		
MERKSPAS	1.262	66	1.736	73	91	34	2.220	75	89	18	176	128
MOL	8.550	65	9.760	74	88	28	10.927	75	87	16	128	112
OLEN	2.333	67	2.926	80	96	27	3.572	78	92	15	153	122
OUD-TURNHOUT	2.192	76	3.196	79	96	22	3.840	82	94	12	175	120
RAVELS	2.555	73	3.123	81	98	34	3.932	79	93	20	154	126
RETIE	1.984	81	2.497	84	94	23	3.027	86	95	14	153	121
RIJKEVORSEL	2.280	72	2.762	79	93	31	3.273	79	92	18	144	119
TURNHOUT	11.470	55	13.372	56	76	36	14.881	60	71	21	130	111
VORSELAAR	1.598	76	2.022	80	93	30	2.436	81	92	17	152	120
VOSSELAAR	1.850	81	2.534	80	93	16	3.088	83	91	10	167	122
WESTERLO	4.490	76	5.998	81	95	24	7.008	80	90	14	156	117
BRABANT	796.849	46	881.855	51	48	43	869.535	57	55	30	109	99
ARR. BRUSSEL-HOOFDSTAD	447.915	27	453.674	31	17	47	394.468	38	22	32	88	87
ANDERLECHT	42.699	27	41.784	32	18	45	37.279	38	23	28	87	89
OUDERGEM	13.012	47	13.358	48	38	34	12.477	53	43	25	96	93
SINT-AGATHA-BERCHEM	7.210	38	7.825	43	30	36	7.053	50	35	24	98	90
BRUSSEL	71.505	22	66.706	23	12	45	51.200	31	18	31	72	77
ETTERBEEK	22.440	24	22.207	30	11	41	17.394	33	16	39	78	78
EVERE	10.392	32	13.954	37	18	22	13.126	39	22	17	126	94
VORST	22.814	23	22.218	29	13	58	19.394	38	16	38	85	87
GANSHOREN	8.336	37	9.716	36	17	21	9.373	42	19	15	112	96
ELSENE	40.221	22	40.882	23	10	63	34.706	30	12	43	86	85
JETTE	16.547	30	17.748	37	17	38	16.653	43	20	26	101	94
KOEKELBERG	7.470	24	7.375	29	10	48	6.478	39	14	30	87	88
SINT-JANS-MOLENBEEK	28.220	20	30.346	27	10	43	26.981	35	13	25	96	89
SINT-GILLIS	24.080	13	20.795	17	8	86	17.858	25	10	43	74	86
SINT-JOOST-TEN-NODE	10.890	15	8.784	22	11	70	7.440	32	13	39	68	85
SCHAARBEEK	50.288	24	46.519	28	13	65	40.939	37	18	43	81	88
UKKEL	30.254	39	33.583	42	31	39	30.023	48	34	30	99	89
WATERMAAL-BOSVOORDE	9.256	41	11.075	42	45	48	10.643	47	47	39	115	96
SINT-LAMBRECHTS-WOLUWE	18.094	39	22.016	39	21	24	20.856	43	27	23	115	95
SINT-PIETERS-WOLUWE	14.187	48	16.783	49	35	24	14.595	56	43	21	103	87
ARR. HALLE-VILVOORDE	150.603	67	181.080	69	79	37	196.452	72	81	26	130	108
AFFLIGEM	2.900	80	3.743	82	96	34	4.055	82	94	22	140	108
ASSE	7.517	67	9.517	67	70	32	10.272	69	70	22	137	108
BEERSEL	6.213	68	7.449	71	88	42	8.098	74	89	30	130	109
BEVER	540	85	615	87	94	74	658	84	94	59	122	107
DILBEEK	9.688	66	12.041	67	73	26	13.082	69	75	18	135	109
DROGENBOS	1.798	46	1.925	46	49	46	1.911	52	54	30	106	99
GALMAARDEN	2.095	81	2.389	82	96	53	2.654	83	96	40	127	111
GOOIK	2.101	83	2.421	82	93	50	2.755	83	94	34	131	114
GRIMBERGEN	8.878	60	11.488	62	64	27	12.273	66	67	20	138	107
HALLE	10.688	62	11.771	66	83	50	12.965	66	81	35	121	110
HERNE	1.762	80	1.984	81	94	63	2.142	82	94	49	122	108
HOEILAART	2.552	66	3.213	69	84	46	3.411	71	85	32	134	106
KAMPENHOUT	2.566	80	3.011	82	92	43	3.500	82	92	31	136	116
KAPELLE-OP-DEN-BOS	2.118	74	2.650	76	89	32	2.990	76	89	22	141	113
KRAAINEM	3.464	66	4.070	66	72	18	4.171	69	73	12	120	102
LENNIK	2.129	77	2.459	78	89	41	2.899	80	88	28	136	118
LIEDEKERKE	3.045	78	3.817	78	89	28	4.236	79	90	19	139	111
LINKEBEEK	1.476	58	1.742	62	71	45	1.693	69	76	36	115	97
LONDERZEEL	4.403	76	5.475	78	88	40	6.152	79	89	26	140	112
MACHELEN	4.265	61	4.345	62	75	50	4.443	65	78	38	104	102
MEISE	3.370	77	4.925	74	84	25	5.812	77	88	18	172	118
MERCHTEM	3.198	79	4.061	78	90	37	4.577	78	88	25	143	113
OPWIJK	3.040	81	3.694	79	90	41	4.010	81	90	26	132	109
OVERIJSE	5.038	76	7.110	74	88	27	7.667	74	89	21	152	108
PEPINGEN	971	83	1.109	84	92	63	1.281	85	92	47	132	116
ROOSDAAL	2.715	78	3.217	79	90	46	3.472	81	93	32	128	108
SINT-GENESIUS-RODE	4.521	64	5.679	68	83	34	6.184	72	84	25	137	109
SINT-PIETERS-LEEUV	8.726	59	10.167	62	70	38	10.954	65	73	26	126	108
STEENOKKERZEEL	2.485	72	3.317	78	92	33	3.628	80	92	23	146	109
TERNAT	3.474	75	4.235	78	91	40	4.812	79	91	26	139	114
VILVOORDE	13.058	50	13.160	57	63	45	13.439	60	69	31	103	102

WOONPLAATS	31/12/1970		1/3/1981				1/3/1991				EVOLUTIE- CIJFER	
	GEW. VERBLIJVEN		GEWONE VERBLIJVEN				GEWONE VERBLIJVEN				70-91	81-91
	AANTAL	% DOOR EIGENAAR BEWOOND	AANTAL	% DOOR EIGENAAR BEWOOND	% EEN- GEZINS- HUIS	% GEBOUWD VOOR '45	AANTAL	% DOOR EIGENAAR BEWOOND	% EEN- GEZINS- HUIS	% GEBOUWD VOOR '45		
WEMMEL	4.221	55	4.922	58	60	28	5.292	62	64	19	125	108
WEZEMBEEK-OPPEM	3.165	66	4.013	68	75	20	4.436	71	78	16	140	111
ZAVENTEM	7.438	63	9.315	64	72	32	9.591	68	74	22	129	103
ZEMST	4.985	75	6.031	78	93	40	6.937	80	92	27	139	115
ARR. LEUVEN	121.968	71	146.632	73	84	39	163.956	73	84	27	134	112
AARSCROT	7.563	74	9.037	75	87	32	10.119	73	87	20	134	112
BEGIJNENDIJK	1.988	83	2.517	85	91	29	2.978	87	93	17	150	118
BEKKEVOORT	1.528	91	1.716	92	97	39	1.918	89	95	27	126	112
BERTEM	2.110	87	2.578	85	94	43	2.939	81	94	31	139	114
BIERBEEK	1.810	81	2.383	85	96	42	2.799	84	94	30	155	117
BOORTMEERBEEK	2.641	78	3.274	82	95	35	3.801	83	94	23	144	116
BOUTERSEM	1.827	89	2.145	89	96	48	2.309	88	97	37	126	108
DIEST	5.871	61	7.252	64	84	29	8.431	64	81	20	144	116
GEETBETS	1.531	89	1.728	90	93	40	2.031	87	94	26	133	118
GLABBEEK	1.314	92	1.481	90	96	46	1.715	90	97	37	131	116
HAACHT	3.079	79	3.864	81	93	39	4.400	80	94	26	143	114
HERENT	4.278	73	5.416	75	91	36	6.155	77	89	26	144	114
HOEGAARDEN	1.827	78	2.012	79	91	62	2.169	80	92	48	119	108
HOLSBEEK	2.088	87	2.387	90	94	43	2.684	89	96	31	129	112
HULDENBERG	1.929	89	2.476	85	93	45	2.836	83	94	35	147	115
KEERBERGEN	1.922	73	2.992	77	93	21	3.772	79	92	14	196	126
KORTENAKEN	1.999	94	2.288	94	97	44	2.578	92	96	32	129	113
KORTENBERG	3.815	75	4.992	75	83	39	5.704	76	84	29	150	114
LANDEN	4.255	81	4.884	81	91	49	5.392	80	88	35	127	110
LEUVEN	30.075	51	34.938	53	63	39	36.618	54	64	29	122	105
LINTER	1.912	89	2.121	90	96	48	2.350	88	96	33	123	111
LUBBEEK	2.616	85	3.626	86	93	35	4.242	87	94	25	162	117
OD-HEVERLEE	2.042	85	2.774	83	95	35	3.257	83	94	25	160	117
ROTSelaar	3.060	83	3.779	86	96	37	4.631	85	95	24	151	123
SCHERPENHEUVEL-ZICHEM	6.193	81	7.125	85	94	33	7.926	83	93	20	128	111
TERVUREN	4.809	68	6.354	69	83	33	6.518	72	84	25	136	103
TIELT-WINGE	2.250	91	2.593	91	95	41	3.357	86	94	27	149	129
TIENEN	10.854	66	11.987	69	84	52	13.450	69	82	36	124	112
TREMELO	2.571	78	3.337	80	95	25	4.104	82	91	13	160	123
ZOUTLEEuw	2.211	85	2.576	87	96	46	2.773	87	95	31	125	108
ARR. NIJVEL	76.363	68	100.469	69	83	45	114.659	71	82	34	150	114
BEVEKOM	1.425	81	1.764	81	92	58	1.985	81	91	48	139	113
EIGENBRakEL	6.816	65	10.156	70	86	34	11.667	72	83	24	171	115
KASTEELBRakEL	2.226	70	2.639	74	94	56	2.942	77	92	42	132	111
CHASTRE	1.037	82	1.451	77	93	54	1.851	75	89	40	178	128
CHAUMONT-GISTOUX	1.315	77	2.177	74	88	42	2.857	77	88	30	217	131
COURT-SAINT-ETIENNE	2.135	69	2.604	67	85	61	2.813	70	86	46	132	108
GENEPIEN	3.351	70	4.229	75	82	52	4.584	73	88	44	137	108
GRAVEN	2.449	76	3.149	76	87	49	3.616	79	88	38	148	115
HELECINE	971	86	1.032	86	92	71	1.108	83	87	59	114	107
INCOURT	897	86	1.076	83	93	75	1.225	85	92	62	137	114
ITTER	1.585	67	1.705	73	93	71	1.893	76	92	52	119	111
GELDENAKEN	2.847	75	3.300	75	87	68	3.627	74	85	51	127	110
TERHULPEN	1.892	59	2.352	65	80	46	2.444	68	82	37	129	104
LASNE	2.399	69	3.470	73	90	40	4.233	75	88	30	176	122
MONT-SAINT-GUIBERT	1.100	74	1.448	75	90	54	1.721	72	85	39	156	119
NIJVEL	6.136	52	7.964	54	69	41	9.009	56	67	29	147	113
ORP-JAUche	1.948	84	2.137	84	93	74	2.381	86	92	61	122	111
OTTIGNIES-LOUVAIN-LA-NVE	3.507	68	6.286	55	78	28	8.050	55	70	19	230	128
PERWIJS	1.650	82	2.003	82	91	63	2.155	84	92	48	131	108
RAMILLIES	1.284	85	1.432	88	92	72	1.608	87	95	60	125	112
REBECCQ	2.850	55	3.247	61	95	71	3.319	68	94	54	116	102
RIXENSART	5.234	69	6.652	73	83	38	7.585	71	80	29	145	114
TUBEKE	5.807	61	7.033	61	70	36	7.337	66	82	32	126	104
VILLERS-LA-VILLE	2.123	78	2.610	78	91	67	2.960	78	91	50	139	113
WALHAIN	1.189	86	1.399	88	92	68	1.630	85	89	59	137	117
WATERLOO	5.794	66	8.193	67	80	25	9.500	72	81	18	164	116
WAVER	6.396	58	8.961	63	76	36	10.559	66	73	24	165	118

WOONPLAATS	31/12/1970		1/3/1981				1/3/1991				EVOLUTIE- CIJFER	
	GEW. VERBLIJVEN		GEWONE VERBLIJVEN				GEWONE VERBLIJVEN				70-91	81-91
	AANTAL	% DOOR EIGENAAR BEWOOND	AANTAL	% DOOR EIGENAAR BEWOOND	% EEN- GEZINS- HUIS	% GEBOUWD VOOR '45	AANTAL	% DOOR EIGENAAR BEWOOND	% EEN- GEZINS- HUIS	% GEBOUWD VOOR '45		
	N.I.S. VOLKS- EN WONINGTELLING VAN 1991											
TABEL 00.42												
EVOLUTIE VAN DE PARTICULIERE WONINGEN VAN 1970 TOT 1991												
BLZ. 4.-												
ALLE ADMINISTRATIEVE EENHEDEN												
HENEGOUWEN	454.350	56	484.167	63	86	66	475.843	66	85	46	105	98
ARR. AAT	25.900	68	27.407	74	94	75	28.286	74	89	52	109	103
AAT	8.076	66	8.654	71	92	70	9.131	70	85	46	113	106
BELOIL	4.690	69	4.925	75	92	74	4.889	76	92	55	104	99
BERNISSART	3.779	62	3.954	68	96	72	4.022	73	91	50	106	102
BRUGELLETTE	1.057	66	1.146	74	92	81	1.150	75	92	57	109	100
CHIEVRES	1.961	67	2.036	76	95	79	2.111	72	90	55	108	104
ELZELE	1.802	75	1.858	79	95	79	1.959	80	91	58	109	105
VLOESBERG	1.002	71	1.053	76	95	77	1.101	78	92	57	110	105
FRASNES-LEZ-ANVAING	3.533	74	3.781	80	97	81	3.923	80	93	60	111	104
ARR. CHARLEROI	160.320	50	170.030	58	80	66	163.690	63	81	42	102	96
AISEAU-PRESLES	3.205	54	3.538	64	96	58	3.886	66	89	34	121	110
CHAPELLE-LEZ-HERLAIMONT	4.660	55	5.155	58	91	65	5.262	60	86	42	113	102
CHARLEROI	85.972	45	90.351	53	72	64	81.044	59	74	42	94	90
CHATELET	13.310	50	14.358	58	84	65	14.855	60	84	38	112	103
COURCELLES	11.490	58	11.372	66	90	78	11.189	69	90	52	97	98
FARCIENNES	4.117	50	4.075	53	93	67	4.177	56	84	37	101	103
FLEURUS	7.719	60	7.840	71	94	69	8.439	69	88	44	109	108
FONTAINE-L'EVEQUE	6.269	53	6.834	60	87	65	6.556	63	84	44	105	96
GERPINNES	2.791	65	3.697	77	94	50	4.086	78	92	33	146	111
LES BONS VILLERS	2.309	71	2.687	72	95	65	2.874	75	93	48	124	107
MANAGE	7.373	55	7.598	62	93	73	8.101	64	86	44	110	107
MONTIGNIES-LE-TILLEUL	3.428	63	3.662	69	90	48	3.901	72	86	35	114	107
PONT-A-CELLES	4.785	69	5.526	75	89	71	5.638	76	93	52	118	102
SENEFFE	2.892	57	3.337	69	94	72	3.682	65	89	49	127	110
ARR. BERGEN	91.822	57	96.213	64	86	67	89.052	66	86	46	97	93
BOUSSU	7.966	57	8.072	62	92	71	7.754	66	89	46	97	96
COLFONTAINE	8.396	65	8.306	70	97	83	8.006	70	92	52	95	96
DOUR	6.799	62	6.610	68	94	80	4.453	68	92	57	65	67
FRAMERIES	8.463	62	9.027	66	83	78	8.393	70	91	50	99	93
HENSIES	2.304	57	2.340	69	91	68	2.483	70	93	43	108	106
HONNELLES	1.804	70	1.827	80	93	87	1.854	80	95	70	103	101
JURBEKE	2.266	70	2.659	77	96	57	2.977	77	93	43	131	112
LENS	1.204	68	1.305	72	94	82	1.366	77	93	63	113	105
BERGEN	32.767	51	35.767	57	76	56	33.806	61	78	41	103	95
QUAREGNON	8.056	58	7.504	69	95	75	6.944	70	94	47	86	93
QUEVY	2.471	67	2.598	73	93	80	2.579	78	92	57	104	99
QUIEVRAIN	2.515	52	2.462	64	95	78	2.537	68	91	50	101	103
SAINT-GHISLAIN	6.811	55	7.736	62	88	52	5.900	66	87	35	87	76
ARR. MOESKROEN	25.326	55	27.071	60	91	68	26.542	65	89	49	105	98
KOMEN-WAASTEN	6.177	51	6.588	58	90	71	6.365	64	92	50	103	97
MOESKROEN	19.149	56	20.483	60	91	67	20.177	66	88	49	105	99
ARR. ZINNIK	56.449	58	61.315	64	89	69	63.188	67	87	47	112	103
'S GRAVENBRAKEL	5.553	58	6.127	66	89	67	6.790	68	86	46	122	111
ECAUSSINNES	3.420	62	3.572	69	97	80	3.589	71	94	60	105	100
EDINGEN	2.956	62	3.569	64	84	56	3.549	68	84	39	120	99
LA LOUVIERE	26.885	52	28.832	59	85	66	29.357	63	83	44	109	102
LE ROEULX	2.528	61	2.729	68	94	72	2.786	73	92	49	110	102
LESSEN	6.198	72	6.329	75	95	80	6.443	76	92	58	104	102
OPZULLIK	1.639	76	2.013	81	96	65	2.141	83	94	48	131	106
ZINNIK	7.270	56	8.144	65	92	71	8.533	67	89	46	117	105
ARR. THUIN	46.505	60	50.336	69	93	74	53.132	70	90	51	114	106
ANDERLUES	4.495	55	4.240	73	95	79	4.450	69	88	47	99	105
BEAUMONT	1.826	60	2.014	65	92	74	2.207	66	91	54	121	110
BINCHE	11.606	55	12.200	64	95	73	12.505	68	90	52	108	103
CHIMAY	2.811	64	3.080	70	94	78	3.381	69	90	53	120	110
ERQUELINNES	3.539	59	3.701	64	92	81	3.686	67	93	58	104	100
ESTINNES	2.101	64	2.379	75	93	71	2.597	77	94	50	124	109
FROIDCHAPPELLE	864	68	898	87	93	91	1.047	73	89	69	121	117
HAM-SUR-HEURE-NALINNES	3.261	64	4.143	75	88	57	4.486	78	92	37	138	108
LOBBES	1.673	64	1.809	71	94	78	1.918	74	88	57	115	106
MERBES-LE-CHATEAU	1.288	64	1.394	68	98	82	1.443	72	95	59	112	104

WOONPLAATS	31/12/1970		1/3/1981				1/3/1991				EVOLUTIE- CIJFER	
	GEW. VERBLIJVEN		GEWONE VERBLIJVEN				GEWONE VERBLIJVEN				70-91	81-91
	AANTAL	% DOOR EIGENAAR BEWOOND	AANTAL	% DOOR EIGENAAR BEWOOND	% EEN- GEZINS- HUIS	% GEBOUWD VOOR '45	AANTAL	% DOOR EIGENAAR BEWOOND	% EEN- GEZINS- HUIS	% GEBOUWD VOOR '45		
	N.I.S. TABEL OO. 42 BLZ. 5 -- EVOLUTIE VAN DE PARTICULIERE WONINGEN VAN 1970 TOT 1991 ALLE ADMINISTRATIEVE EENHEDEN											
MOMIGNIES	1.733	62	1.776	68	91	83	1.866	71	90	59	108	105
MORLANWELZ	6.248	60	6.444	69	93	80	6.652	71	88	50	106	103
SIVRY-RANCE	1.433	63	1.567	69	87	84	1.744	73	91	62	122	111
THUIN	3.627	64	4.691	67	90	63	5.150	68	87	40	142	110
ARR. DOORNIK	48.028	58	51.795	64	88	70	51.953	66	85	50	108	100
ANTOING	2.759	62	2.820	66	96	71	2.909	67	93	50	105	103
BRUNEHAUT	2.578	71	2.699	75	95	77	2.642	77	94	58	102	98
CELLES	1.759	65	1.823	72	96	79	1.847	76	93	63	105	101
ESTAIMPUIS	3.164	54	3.493	70	96	81	3.512	67	95	54	111	101
LEUZE-EN-HAINAUT	4.255	64	4.560	70	93	70	4.559	72	89	50	107	100
MONT-DE-L'ENCLUS	1.059	65	1.125	71	96	78	1.123	77	90	57	106	100
PECQ	1.721	57	1.794	66	98	73	1.904	72	94	54	111	106
PERUWELZ	5.698	63	5.925	70	92	81	5.887	71	92	59	103	99
RUMES	1.740	76	1.845	77	97	66	1.251	82	97	45	72	68
DOORNIK	23.295	52	25.711	56	81	65	26.319	61	78	45	113	102
PROV. LUIK	358.573	51	382.157	58	68	56	390.083	62	71	38	109	102
ARR. HOEI	29.106	67	32.494	71	86	68	35.508	73	85	48	122	109
AMAY	4.458	65	4.633	71	88	63	4.803	72	86	44	108	104
ANTHESNES	1.009	69	1.187	76	90	68	1.341	78	89	53	133	113
BURDINNE	729	84	802	84	88	85	890	84	88	67	122	111
CLAVIER	1.094	69	1.199	74	88	78	1.326	79	91	58	121	111
ENGIS	2.060	54	2.174	63	90	58	2.237	65	90	40	109	103
FERRIERES	942	78	1.159	76	90	60	1.427	77	88	45	151	123
HAMOIR	997	68	1.156	73	83	66	1.279	75	86	50	128	111
HERON	1.180	81	1.281	83	93	83	1.365	83	91	65	116	107
HOEI	6.485	55	7.047	58	76	67	7.544	60	71	43	116	107
MARCHIN	1.453	70	1.572	75	94	72	1.745	76	89	50	120	111
MODAVE	967	68	1.117	74	90	72	1.240	78	90	54	128	111
NANDRIN	921	70	1.229	80	94	55	1.528	85	92	37	166	124
OUFFET	717	72	849	71	86	72	868	78	90	53	121	102
TINLOT	491	71	609	76	91	72	701	77	89	56	143	115
VERLAINE	727	81	869	84	91	68	1.046	83	89	50	144	120
VILLERS-LE-BOUILLET	1.404	76	1.652	77	92	73	1.769	78	91	54	126	107
WANZE	3.472	71	3.959	76	87	67	4.399	77	86	49	127	111
ARR. LUIK	230.255	47	240.822	53	65	52	236.713	59	68	35	103	98
ANS	8.505	55	9.678	61	78	43	10.823	64	76	26	127	112
AWANS	2.089	71	2.552	73	90	49	2.929	74	87	34	140	115
AYWAILLE	2.557	66	3.013	68	81	60	3.421	71	81	39	134	114
BITSINGEN	2.586	72	2.858	73	86	56	2.969	73	87	40	115	104
BEYNE-HEUSAY	3.947	54	4.307	67	84	53	4.488	69	84	34	114	104
BLEGNY	2.798	63	3.557	70	87	45	4.001	72	86	32	143	112
CHAUDFONTAINE	5.867	66	6.931	72	85	33	7.449	77	85	22	127	107
COMBLAIN-AU-PONT	1.684	63	1.833	66	89	68	1.956	66	87	49	116	107
DALHEM	1.406	69	1.735	73	86	55	1.997	75	87	39	142	115
ESNEUX	4.017	57	4.465	63	82	58	4.852	69	83	43	121	109
FLEMALLE	10.250	55	10.927	56	79	48	10.862	60	80	33	106	99
FLERON	4.259	54	5.685	58	77	36	6.097	61	74	25	143	107
GRACE-HOLLOGNE	6.977	57	8.446	57	80	51	8.618	61	83	35	124	102
HERSTAL	14.891	52	14.935	58	74	55	14.704	64	74	35	99	98
JUPRELLE	1.802	70	2.366	74	88	42	2.748	77	89	31	152	116
LUIK	99.247	35	95.813	41	42	55	83.779	49	47	37	84	87
NEUPRE	1.815	71	2.709	81	93	26	3.116	82	93	19	172	115
OUPEYE	6.361	60	7.978	62	81	37	9.162	62	79	25	144	115
SAINT-NICOLAS	9.392	48	9.466	58	81	59	9.443	63	80	37	101	100
SERAING	25.607	46	25.416	53	75	56	25.124	57	72	34	98	99
SOUMAGNE	3.677	59	4.378	70	88	52	4.986	71	86	37	136	114
SPRIMONT	2.772	67	3.317	74	89	60	3.862	76	87	42	139	116
TROOZ	2.575	48	2.739	66	85	65	2.852	71	85	49	111	104
WEZET	5.174	54	5.718	56	80	50	6.475	57	79	34	125	113
ARR. VERVIERS	79.939	53	87.224	59	66	58	94.402	62	68	39	118	108
AMEL	1.212	88	1.328	90	82	40	1.510	85	83	34	125	114
AUBEL	885	61	1.054	66	80	67	1.224	71	80	48	138	116
BAELEN	808	61	991	63	77	60	1.160	70	80	43	144	117
BULLINGEN	1.413	85	1.565	87	75	34	1.767	83	81	29	125	113

WOONPLAATS	31/12/1970		1/3/1981				1/3/1991				EVOLUTIE- CIJFER	
	GEW. VERBLIJVEN		GEWONE VERBLIJVEN				GEWONE VERBLIJVEN				70-91	81-91
	AANTAL	% DOOR EIGENAAR BEWOOND	AANTAL	% DOOR EIGENAAR BEWOOND	% EEN- GEZINS- HUIS	% GEBOUWD VOOR '45	AANTAL	% DOOR EIGENAAR BEWOOND	% EEN- GEZINS- HUIS	% GEBOUWD VOOR '45		
BURG-REULAND	977	92	1.032	94	94	63	1.227	84	86	42	126	119
BUTGENBACH	1.310	84	1.537	85	77	38	1.752	76	77	29	134	114
DISON	5.379	41	5.152	51	59	72	5.276	56	61	44	98	102
EUPEN	6.310	44	6.495	47	47	48	7.000	51	50	30	111	108
HERVE	3.652	58	4.597	66	82	57	5.308	71	82	39	145	115
JALHAV	1.353	68	1.854	70	77	57	2.206	75	82	44	163	119
KELMIS	2.646	50	3.320	52	61	38	3.950	55	60	22	149	119
LIERNEUX	909	73	961	79	88	64	1.064	77	89	50	117	111
LIMBURG	1.927	51	2.026	58	64	78	2.035	63	71	56	106	100
LONTZEN	1.086	54	1.407	60	70	49	1.613	61	70	35	149	115
MALMEDY	3.114	63	3.531	67	73	41	3.941	65	70	29	127	112
OLNE	743	64	1.019	76	90	58	1.198	79	91	43	161	118
PEPINSTER	2.983	53	3.185	63	77	67	3.318	67	80	48	111	104
PLOMBIERES	2.472	55	2.843	59	75	62	3.157	65	76	49	128	111
RAEREN	2.005	64	2.881	58	71	40	3.555	59	69	28	177	123
SANKT-VITH	2.172	82	2.485	80	82	25	2.825	72	81	21	130	114
SPA	3.447	49	3.857	51	59	65	4.104	53	58	44	119	106
STAVELT	1.834	65	2.077	69	78	60	2.313	70	80	45	126	111
STOUMONT	766	70	873	66	80	68	985	72	86	55	129	113
THEUX	2.635	62	3.182	67	84	62	3.539	73	87	47	134	111
THIMISTER-CLERMONT	905	62	1.135	70	88	70	1.394	74	84	48	154	123
TROIS-PONTS	747	65	787	69	88	66	855	69	82	48	114	109
VERVIERS	22.330	36	21.473	45	50	68	21.076	51	52	42	94	98
WEISMES	1.627	79	1.874	80	74	44	2.082	80	76	35	128	111
WELKENRAEDT	2.292	53	2.703	58	71	59	2.968	65	71	38	129	110
ARR. BORGWORM	19.273	78	21.617	79	86	66	23.460	80	87	49	122	109
BERLOZ	826	83	887	87	92	73	910	89	97	53	110	103
BRAIVES	1.595	84	1.708	87	92	83	1.814	86	93	66	114	106
CRISNEE	630	84	735	86	95	58	820	86	93	41	130	112
DONCEEL	656	83	755	86	88	76	819	88	91	58	125	108
FAIMES	853	84	945	87	92	74	1.045	87	94	60	123	111
FEXHE-LE-HAUT-CLOCHER	857	74	907	80	93	66	990	85	93	52	116	109
GEER	688	83	775	83	89	76	843	87	89	61	123	109
HANNUIT	3.634	82	4.051	82	90	72	4.322	82	87	55	119	107
LIJSEM	859	85	978	84	83	76	980	84	89	58	114	100
OERLE	903	79	1.104	76	85	60	1.219	77	84	47	135	110
REMICOURT	1.417	81	1.522	83	89	68	1.623	86	92	53	115	107
SAINT-GEORGES-SUR-MEUSE	2.162	67	2.204	77	91	68	2.518	78	91	45	116	114
BORGWORM	3.619	68	4.333	66	73	42	4.884	67	72	27	135	113
WASSEIGES	574	85	713	85	86	86	673	88	94	68	117	94
LIMBURG	171.897	70	221.654	73	84	28	256.275	75	83	17	149	116
ARR. HASSELT	86.232	66	111.015	70	81	26	126.280	73	80	16	146	114
AS	1.429	68	1.864	75	86	23	2.240	78	82	13	157	120
BERINGEN	7.692	69	10.276	74	87	22	12.165	78	85	14	158	118
DIEPENBEEK	3.106	79	4.539	79	89	18	5.318	82	88	10	171	117
GENK	15.515	43	18.413	58	68	28	19.795	64	62	18	128	108
GINGELOM	2.372	87	2.503	89	95	59	2.607	89	96	45	110	104
HALEN	2.038	86	2.421	84	92	34	2.735	83	92	22	134	113
HAM	2.132	79	2.664	80	94	22	3.063	79	92	14	144	115
HASSELT	16.764	64	22.053	65	74	24	24.824	67	72	15	148	113
HERK-DE-STAD	2.400	85	3.074	84	94	27	3.699	84	92	17	154	120
HEUSDEN-ZOLDER	5.635	67	8.203	70	83	20	9.549	74	85	10	169	116
LEOPOLDSBURG	3.546	55	4.464	56	84	34	4.853	62	83	22	137	109
LUMMEN	2.755	81	3.587	82	87	23	4.355	83	86	14	158	121
NIEUWERKERKEN	1.443	88	1.748	90	98	29	2.030	88	96	18	141	116
OPGLABBEK	1.351	86	2.057	86	91	16	2.564	84	89	8	190	125
SINT-TRUIDEN	10.063	66	12.211	69	85	37	13.455	71	83	23	134	110
TESSENDERLO	3.266	73	4.403	74	85	21	5.147	74	84	12	158	117
ZONHOVEN	3.676	75	4.942	78	85	17	5.854	79	88	9	159	118
ZUTENDAAL	1.049	75	1.593	78	87	15	2.027	77	86	9	193	127
ARR. MAASEIK	40.643	75	55.224	77	88	22	66.856	78	86	13	164	121
BOCHOLT	2.182	83	2.901	82	90	27	3.546	83	88	17	163	122
BREE	3.101	78	3.836	78	90	29	4.536	79	87	18	146	118
DILSEN-STOKKEM	3.723	73	4.847	76	93	30	5.659	77	92	20	152	117
HAMONT-ACHEL	2.704	77	3.652	76	87	23	4.345	77	84	15	161	119

WOONPLAATS	31/12/1970		1/3/1981				1/3/1991				EVOLUTIE- CIJFER	
	GEW. VERBLIJVEN		GEWONE VERBLIJVEN				GEWONE VERBLIJVEN				70-91	81-91
	AANTAL	% DOOR EIGENAAR BEWOOND	AANTAL	% DOOR EIGENAAR BEWOOND	% EEN- GEZINS- HUIS	% GEBOUWD VOOR '45	AANTAL	% DOOR EIGENAAR BEWOOND	% EEN- GEZINS- HUIS	% GEBOUWD VOOR '45		
HECHTEL-EKSEL	1.934	83	2.757	82	88	17	3.399	81	91	10	176	123
HOUTHALEN-HELCHTEREN	4.803	67	7.033	71	88	13	8.559	77	84	7	178	122
KINROOI	2.042	86	2.887	82	92	26	3.516	82	92	15	172	122
LOMMEL	5.974	71	7.821	74	83	19	9.438	76	84	10	158	121
MAASEIK	4.272	74	6.035	71	87	26	7.362	73	83	14	172	122
MEEUWEN-GRUITRODE	1.948	87	2.841	85	90	17	3.581	85	92	10	184	126
NEERPELT	2.856	73	3.845	76	87	21	4.684	78	85	13	164	122
OVERPELT	2.641	72	3.344	82	86	23	3.903	82	85	15	148	117
PEER	2.463	78	3.425	79	88	22	4.328	78	86	12	176	126
ARR. TONGEREN	45.022	74	55.415	75	87	36	63.139	76	86	24	140	114
ALKEN	2.156	86	2.831	86	94	25	3.377	84	93	15	157	119
BILZEN	6.036	81	7.599	76	89	30	9.012	75	85	19	149	119
BORGLOON	2.763	85	3.064	87	96	48	3.490	84	94	31	126	114
HEERS	1.937	86	2.092	88	97	52	2.258	87	93	37	117	108
HERSTAPPE	27	78	30	77	87	87	33	76	70	76	122	110
HOESLT	2.089	83	2.753	77	79	31	3.031	78	88	21	145	110
KORTESSEM	1.634	81	2.080	81	94	33	2.543	79	92	21	156	122
LANAKEN	4.930	75	6.284	74	89	30	7.538	74	83	19	153	120
MAASMECHELEN	7.934	53	10.800	61	78	31	11.985	67	79	20	151	111
RIEMST	4.101	85	4.651	85	92	41	5.127	84	91	30	125	110
TONGEREN	8.564	68	10.023	70	84	42	11.072	72	84	27	129	110
VOEREN	1.242	69	1.312	72	86	62	1.464	76	89	48	118	112
WELLEN	1.609	88	1.896	88	97	37	2.209	87	93	24	137	117
LUXEMBURG	67.694	74	75.640	75	87	58	83.221	75	86	43	123	110
ARR. AARLEN	15.050	67	16.957	70	82	51	18.277	72	82	37	121	108
AARLEN	7.213	60	8.226	63	74	49	8.916	65	75	34	124	108
ATTERT	791	90	963	89	93	71	1.098	87	93	58	139	114
AUBANGE	4.955	65	5.231	71	88	50	5.452	73	87	35	110	104
MARTELANGE	516	80	546	77	88	63	570	80	86	48	110	104
MESSANCY	1.575	83	1.991	81	92	53	2.241	84	92	38	142	113
ARR. BASTENAKEN	10.695	74	11.706	75	87	56	13.091	75	86	42	122	112
BASTENAKEN	3.037	65	3.588	67	86	39	4.079	69	82	25	134	114
BERTOGNE	698	81	776	84	90	62	850	83	91	44	122	110
FAUVILLERS	468	83	497	81	88	67	571	80	85	60	122	115
GOUVY	1.434	82	1.470	81	89	64	1.568	81	90	51	109	107
HOUFFALIZE	1.339	77	1.359	79	88	55	1.509	79	89	43	113	111
SAINTE-ODE	586	75	626	78	85	67	733	73	89	47	125	117
VAUX-SUR-SURE	1.035	79	1.096	86	90	71	1.218	84	90	60	118	111
VIELSALM	2.098	71	2.294	73	86	65	2.563	72	83	47	122	112
ARR. MARCHE-EN-FAMENNE	12.389	74	14.500	73	89	57	16.210	74	87	42	131	112
DURBUY	2.442	73	2.731	72	88	64	3.059	74	86	48	125	112
EREZEE	641	74	701	74	91	73	842	79	91	56	131	120
HOTTON	1.112	71	1.327	65	86	54	1.511	69	90	39	136	114
LA ROCHE-EN-ARDENNE	1.343	73	1.400	78	92	55	1.501	76	87	46	112	107
MANHAV	750	82	849	80	89	59	971	82	88	46	129	114
MARCHE-EN-FAMENNE	3.566	73	4.656	68	89	48	5.207	68	86	33	146	112
NASSOGNE	1.271	78	1.427	80	90	64	1.544	81	88	44	121	108
RENDEUX	649	79	705	80	89	62	794	78	88	50	122	113
TENNEVILLE	615	75	704	82	92	62	781	80	86	46	127	111
ARR. NEUFCHATEAU	15.725	75	17.187	77	89	64	19.063	76	88	47	121	111
BERTRIX	2.178	72	2.416	76	91	56	2.642	74	90	40	121	109
BOUILLON	1.853	66	1.966	69	84	62	2.135	68	82	48	115	109
DAVERDISSE	496	85	511	85	90	68	556	81	90	55	112	109
HERBEUMONT	522	80	553	81	87	81	606	82	90	68	116	110
LEGLISE	1.092	85	1.105	84	90	85	1.184	85	93	68	108	107
LIBIN	1.139	83	1.270	82	86	68	1.494	81	86	52	131	118
LIBRAMONT-CHEVIGNY	2.094	71	2.476	73	87	51	2.959	73	83	34	141	120
NEUFCHATEAU	1.808	71	1.951	74	92	70	2.038	76	88	49	113	104

WOONPLAATS	31/12/1970		1/3/1981				1/3/1991				EVOLUTIE- CIJFER	
	GEW. VERBLIJVEN		GEWONE VERBLIJVEN				GEWONE VERBLIJVEN				70-91	81-91
	AANTAL	% DOOR EIGENAAR BEWOOND	AANTAL	% DOOR EIGENAAR BEWOOND	% EEN- GEZINS- HUIS	% GEBOUWD VOOR '45	AANTAL	% DOOR EIGENAAR BEWOOND	% EEN- GEZINS- HUIS	% GEBOUWD VOOR '45		
PALISEUL	1.485	79	1.564	80	88	60	1.698	81	91	46	114	109
SAINT-HUBERT	1.741	77	1.899	80	93	65	2.066	78	90	49	119	109
TELLIN	591	80	651	80	91	69	734	74	91	45	124	113
WELLIN	726	80	825	78	93	67	951	77	92	49	131	115
ARR. VIRTON	13.835	79	15.290	80	90	63	16.580	78	89	47	120	108
CHINY	1.504	85	1.667	82	87	68	1.762	81	89	52	117	106
ETALLE	1.047	84	1.229	84	93	64	1.367	81	92	50	131	111
FLORENVILLE	1.894	74	1.995	75	84	64	2.219	71	84	48	117	111
HABAY	1.751	82	1.961	82	93	68	2.199	82	92	48	126	112
MEIX-DEVANT-VIRTON	817	85	866	87	95	66	942	83	93	52	115	109
MUSSON	1.122	80	1.267	83	93	59	1.337	84	93	44	119	106
ROUVROY	513	75	588	76	92	63	629	75	91	51	123	107
SAINT-LEGER	800	86	915	87	94	61	1.009	82	93	39	126	110
TINTIGNY	1.069	83	1.149	85	91	67	1.209	86	93	52	113	105
VIRTON	3.318	73	3.653	73	87	57	3.907	72	86	41	118	107
PROV. NAMEN	124.122	64	142.389	71	82	63	148.333	70	82	44	120	104
ARR. DINANT	26.957	69	30.822	74	89	69	33.212	73	86	48	123	108
ANHEE	1.827	70	2.217	77	89	73	2.054	73	89	48	112	93
BEAURAING	2.342	70	2.644	82	91	73	2.885	76	88	52	123	109
BIEVRE	971	82	1.012	85	94	70	1.033	83	92	50	106	102
CINEY	3.811	64	4.463	70	89	83	4.753	68	82	38	125	106
DINANT	4.011	57	4.374	65	79	71	4.473	63	75	46	112	102
GEDINNE	1.344	79	1.462	83	93	73	1.572	78	91	58	117	108
HAMOIS	1.373	73	1.710	77	94	68	1.869	77	91	46	136	109
HASTIERE	1.295	64	1.427	75	88	69	1.782	72	85	47	138	125
HAVELANGE	1.264	74	1.350	79	96	78	1.513	74	92	60	120	112
HOUYET	1.285	75	1.424	77	91	75	1.504	77	91	58	117	106
ONHAYE	722	73	869	78	94	74	968	78	94	56	134	111
ROCHEFORT	3.119	72	3.725	73	89	64	4.131	71	85	44	132	111
SOMME-LEUZE	701	75	860	78	95	69	1.109	82	87	44	158	129
VRESSE-SUR-SEMOIS	1.047	77	1.035	76	89	70	1.102	73	84	57	105	106
YVOIR	1.845	70	2.250	73	91	63	2.464	76	88	47	134	110
ARR. NAMEN	79.673	61	91.754	68	78	59	94.289	68	78	42	118	103
ANDENNE	7.080	63	7.836	72	86	67	8.276	70	85	45	117	106
ASSESE	1.269	73	1.617	81	96	58	1.818	81	91	44	143	112
EGHEZEE	3.023	80	3.627	84	90	74	4.069	82	89	51	135	112
FERNELMONT	1.687	80	1.770	88	95	82	1.884	85	91	62	112	106
FLOREFFE	1.885	66	2.122	83	92	79	2.359	78	90	51	125	111
FOSSÉS-LA-VILLE	2.240	65	2.536	75	96	73	2.739	75	91	49	122	108
GEMBOUX	5.314	70	6.099	78	82	63	6.500	76	85	43	122	107
GESVES	1.201	74	1.485	82	93	77	801	82	92	51	67	54
JEMEPPE-SUR-SAMBRE	5.161	67	6.029	74	91	66	6.179	73	89	47	120	102
LA BRUYERE	1.690	77	2.050	84	92	66	2.244	84	92	45	133	109
METTET	2.918	69	3.244	82	94	80	3.387	78	92	56	116	104
NAMEN	32.008	50	37.512	55	60	44	37.918	58	64	33	118	101
OHEY	1.015	76	1.171	83	94	75	1.305	82	92	53	129	111
PROFONDEVILLE	2.409	66	2.980	68	87	58	3.047	74	86	42	126	102
SAMBREVILLE	8.738	63	9.403	69	91	65	9.466	69	87	45	108	101
SOMBREFFE	2.035	72	2.273	79	91	73	2.297	78	90	56	113	101
ARR. PHILIPPEVILLE	17.492	68	19.813	77	93	74	20.832	74	91	51	119	105
CERFONTAINE	1.386	71	1.435	81	94	87	1.573	74	93	63	113	110
COUVIN	3.910	67	4.418	69	94	69	4.687	70	88	47	120	106
DOISCHE	897	77	935	81	96	84	1.036	79	95	69	115	111
FLORENNES	3.078	65	3.412	76	93	74	3.453	73	90	50	112	101
PHILIPPEVILLE	2.073	67	2.369	77	90	70	2.465	73	89	50	119	104
VIROINVAL	2.003	71	2.134	75	94	80	2.208	73	91	58	110	103
WALCOURT	4.145	70	5.110	83	94	73	5.410	80	93	45	131	106

WOONPLAATS	31/12/1970		1/3/1981				1/3/1991				EVOLUTIE-CIJFER	
	GEW. VERBLIJVEN		GEWONE VERBLIJVEN				GEWONE VERBLIJVEN				70-91	81-91
	AANTAL	% DOOR EIGENAAR BEWOOND	AANTAL	% DOOR EIGENAAR BEWOOND	% EEN-GEZINS-HUIS	% GEBOUWD VOOR '45	AANTAL	% DOOR EIGENAAR BEWOOND	% EEN-GEZINS-HUIS	% GEBOUWD VOOR '45		
PROV. OOST-VLAANDEREN	419.076	59	468.603	65	86	47	498.127	67	85	30	119	106
ARR. AALST	81.577	73	90.218	77	92	47	96.241	76	91	31	118	107
AALST	26.583	65	28.283	69	86	46	29.437	69	84	31	111	104
DENDERLEEUEW	4.803	75	5.662	76	92	36	6.192	75	90	23	129	109
ERPE-MERE	5.181	82	6.144	85	96	40	6.674	82	96	27	129	109
GERAARDSBERGEN	10.080	75	10.774	82	95	59	11.408	80	94	41	113	106
HAALTERT	5.020	81	5.558	81	95	45	6.089	80	95	27	121	110
HERZELE	4.787	82	5.257	83	95	47	5.732	83	96	32	120	109
LEDE	4.936	77	5.735	80	97	44	6.140	78	96	27	124	107
NINOVE	10.082	71	11.405	74	93	49	12.392	75	92	31	123	109
SINT-LIEVENS-HOUTEM	2.711	84	2.977	89	98	50	3.174	86	98	36	117	107
ZOTTEGEM	7.394	77	8.423	79	92	45	9.003	77	90	29	122	107
ARR. DENDERMONDE	53.906	64	61.206	70	92	45	66.640	71	90	28	124	109
BERLARE	3.466	76	4.037	80	97	43	4.626	76	94	26	133	115
BUGGENHOUT	3.575	79	4.232	81	94	39	4.723	81	93	25	132	112
DENDERMONDE	12.916	65	14.593	67	89	45	16.002	71	86	28	124	110
HAMME	6.853	55	7.652	65	94	48	8.211	65	92	29	120	107
LAARNE	3.131	64	3.706	70	95	45	4.119	71	94	29	132	111
LEBBEKE	5.412	71	6.025	75	92	46	6.002	75	91	29	111	100
WAASMUNSTER	2.275	61	2.775	73	97	39	3.279	72	97	22	144	118
WETTEREN	7.602	57	8.247	63	88	54	8.702	65	86	32	114	106
WICHELEN	3.106	75	3.555	81	95	40	3.950	79	94	24	127	111
ZELE	5.570	58	6.384	66	96	43	7.026	67	92	24	126	110
ARR. EEKLO	24.335	60	27.312	65	93	48	29.108	67	90	31	120	107
ASSENEDE	4.250	65	4.562	69	97	59	4.906	70	95	39	115	108
EEKLO	6.043	48	6.887	55	89	48	7.284	59	84	29	121	106
KAPRIJKE	1.714	60	1.935	67	95	55	2.128	70	95	36	124	110
MALDEGEM	6.021	70	7.055	74	96	43	7.625	75	95	28	127	108
SINT-LAUREINS	2.157	73	2.272	75	98	64	2.399	77	97	45	111	106
ZELZATE	4.150	54	4.601	56	87	35	4.766	57	84	23	115	104
ARR. GENT	160.120	47	178.171	56	78	47	186.707	59	78	30	117	105
AALTER	3.894	65	4.923	70	98	43	5.726	72	93	27	147	116
DEINZE	7.115	58	8.468	65	91	43	9.319	69	89	27	131	110
DE PINTE	1.875	65	2.766	75	78	24	3.192	75	95	15	170	115
DESTELBERGEN	4.444	57	5.272	68	93	40	6.015	72	93	25	135	114
EVERGEM	7.808	62	9.480	69	94	41	10.363	69	94	26	133	109
GAVERE	2.797	67	3.367	77	96	44	3.840	76	96	29	137	114
GENT	92.831	36	97.172	44	64	51	96.526	47	64	33	104	99
KNESSELARE	2.138	67	2.594	73	94	45	2.777	71	93	29	130	107
LOCHRISTI	4.036	57	5.122	65	92	42	5.866	69	94	25	145	115
LOVENDEGEM	1.900	55	2.760	66	96	35	3.113	70	94	23	164	113
MELLE	2.962	60	3.362	70	93	45	3.552	71	92	30	120	106
MERELBEKE	5.568	63	6.643	71	95	38	7.399	71	93	25	133	111
MOERBEKE	1.700	63	1.952	69	97	54	2.074	71	96	36	122	106
NAZARETH	2.362	64	2.965	73	93	40	3.283	74	95	27	139	111
NEVELE	3.047	56	3.379	67	97	52	3.711	71	96	36	122	110
OOSTERZELE	3.524	75	3.836	79	98	55	4.333	80	97	33	123	113
SINT-MARTENS-LATEM	1.971	62	2.497	67	94	31	2.850	70	93	21	145	114
WAARSCHOOT	2.419	56	2.565	63	94	53	2.759	67	92	38	114	108
WACHTEBEKE	1.832	59	2.203	66	98	43	2.386	68	95	29	130	108
ZOMERGEM	2.183	57	2.530	63	95	50	2.835	67	96	33	130	112
ZULTE	3.714	65	4.315	75	97	40	4.788	73	93	24	129	111
ARR. OUDENAARDE	36.507	69	39.523	75	94	57	40.826	76	92	39	112	103
BRAKEL	4.435	83	4.648	84	96	56	4.922	84	97	38	111	106
HOREBEKE	561	79	600	92	96	67	624	86	97	50	111	104
KLUISBERGEN	2.044	66	2.192	74	97	62	2.204	75	95	44	108	101
KRUISSHOUTEM	2.227	64	2.405	73	97	57	2.599	75	95	38	117	108
LIERDE	1.805	88	2.003	88	98	52	2.201	86	97	37	122	110
MAARKEDAL	1.853	73	2.010	81	96	62	2.101	80	95	45	113	105
OUDENAARDE	8.679	62	9.583	68	92	49	10.044	71	90	33	116	105

WOONPLAATS	31/12/1970		1/3/1981				1/3/1991				EVOLUTIE- CIJFER	
	GEW. VERBLIJVEN		GEWONE VERBLIJVEN				GEWONE VERBLIJVEN				70-91	81-91
	AANTAL	% DOOR EIGENAAR BEWOOND	AANTAL	% DOOR EIGENAAR BEWOOND	% EEN- GEZINS- HUIS	% GEBOUWD VOOR '45	AANTAL	% DOOR EIGENAAR BEWOOND	% EEN- GEZINS- HUIS	% GEBOUWD VOOR '45		
	N.I.S. VOLKS- EN WONINGTELLING VAN 1991											
TABEL OO.42 EVOLUTIE VAN DE PARTICULIERE WONINGEN VAN 1970 TOT 1991												
BLZ. 10.- ALLE ADMINISTRATIEVE EENHEDEN												
RONSE	9.088	63	9.598	69	89	65	9.181	72	85	44	101	96
WORTEGEM-PETEGEM	1.685	67	1.912	78	97	59	2.001	76	98	41	119	105
ZINGEM	1.951	67	2.190	72	97	51	2.358	75	97	35	121	108
ZWALM	2.179	80	2.382	87	98	56	2.591	82	97	39	119	109
ARR. SINT-NIKLAAS	62.631	58	72.173	63	86	43	78.605	67	84	26	126	109
BEVEREN	11.457	66	13.756	70	85	40	15.384	70	83	24	134	112
KRUIBEKE	4.397	58	4.924	69	90	44	5.212	70	88	28	119	106
LOKEREN	10.569	51	11.510	58	89	49	12.701	61	85	28	120	110
SINT-GILLIS-WAAS	4.352	73	5.121	79	97	47	5.698	78	96	29	131	111
SINT-NIKLAAS	21.050	54	24.075	58	79	41	25.459	63	77	24	121	106
STEKENE	3.876	71	4.708	75	96	45	5.441	75	96	27	140	116
TEMSE	6.930	51	8.079	58	88	44	8.710	64	88	27	126	108
PROV.WEST-VLAANDEREN	326.112	60	375.008	66	85	47	409.862	68	83	30	126	109
ARR. BRUGGE	75.517	58	90.574	62	80	42	99.220	65	79	27	131	110
BEERNEM	3.540	66	4.298	73	94	46	4.707	78	96	33	133	110
BLANKENBERGE	5.052	51	6.266	52	59	44	7.268	53	51	21	144	116
BRUGGE	37.001	53	43.246	56	80	43	45.059	60	78	29	122	104
DAMME	2.684	67	3.122	75	96	50	3.623	77	96	33	135	116
JABBEKE	2.686	72	3.401	81	97	39	4.153	82	96	25	155	122
KNOKKE-HEIST	9.712	52	11.361	56	38	38	12.786	59	52	21	132	113
OOSTKAMP	4.811	68	6.404	72	93	40	7.263	72	92	26	151	113
TORHOUT	4.729	73	5.620	76	95	40	6.398	76	93	25	135	114
ZEDELGEM	4.657	73	6.105	75	96	36	7.052	75	96	22	151	116
ZUIENKERKE	645	60	751	67	96	61	911	71	96	40	141	121
ARR. DIKSMUIDE	14.202	70	15.568	74	97	60	16.680	76	95	41	117	107
DIKSMUIDE	4.603	64	5.049	67	95	64	5.453	69	92	45	118	108
HOUTHULST	2.751	74	2.906	76	98	63	3.095	79	98	42	113	107
KOEKELARE	2.303	76	2.519	79	98	52	2.791	80	96	32	121	111
KORTEMARK	3.529	74	4.060	78	97	54	4.251	79	97	38	120	105
LO-RENINGE	1.016	60	1.034	68	97	82	1.090	75	97	62	107	105
ARR. IEPER	31.923	59	34.856	65	94	64	37.182	69	92	44	116	107
HEUVELLAND	2.683	56	2.788	64	98	82	2.894	70	95	53	108	104
IEPER	10.294	54	11.764	59	88	58	12.737	65	87	41	124	108
LANGEMARK-POELKAPELLE	2.166	65	2.340	72	98	67	2.601	75	96	45	120	111
MESEN	334	63	359	67	99	86	377	64	98	66	113	105
POPERINGE	6.045	63	6.508	69	97	65	6.846	71	95	43	113	105
VLETEREN	1.169	70	1.145	74	99	73	1.245	76	99	48	107	109
WERVIK	5.873	58	6.326	65	97	62	6.546	69	94	43	111	103
ZONNEBEKE	3.359	67	3.626	72	98	66	3.936	75	97	47	117	109
ARR. KORTRIJK	80.993	65	92.957	70	91	44	100.798	72	88	28	124	108
ANZEGEM	3.734	69	4.319	78	95	45	4.610	79	96	32	123	107
AVELGEM	2.739	69	3.011	72	95	53	3.292	70	91	33	120	109
DEERLIJK	2.998	70	3.522	76	96	39	3.929	77	92	25	131	112
HARELBEKE	7.197	73	8.645	77	90	36	9.513	79	90	23	132	110
KORTRIJK	24.302	59	26.782	62	85	43	28.915	65	82	27	119	108
KUURNE	3.289	65	4.046	76	92	35	4.520	73	87	22	137	112
LENDELEDE	1.467	71	1.751	78	98	43	1.874	79	95	28	128	107
MENEN	11.734	57	12.317	65	91	60	12.499	68	90	40	107	101
SPIERE-HELKIJN	620	50	683	92	95	65	684	57	95	46	110	100
WAREGEM	8.487	69	10.767	71	92	34	12.184	73	89	20	144	113
WEVELGEM	8.105	72	9.619	80	96	44	10.674	78	93	28	132	111
ZWEVEGEM	6.321	68	7.495	74	93	43	8.104	74	93	30	128	108
ARR. OOSTENDE	44.732	50	50.619	56	59	40	56.013	58	60	24	125	111
BREDENE	3.041	60	3.779	68	78	37	4.606	70	78	21	151	122
DE HAAN	2.402	64	3.151	68	67	40	4.046	65	69	24	168	128
GISTEL	2.789	67	3.211	76	93	46	3.615	71	92	31	130	113
ICHTEGEM	3.611	77	4.161	79	98	49	4.595	79	96	31	127	110
MIDDELKERKE	4.429	58	5.102	63	71	47	6.048	64	68	28	137	119
OOSTENDE	26.185	39	28.550	43	41	38	30.162	48	42	22	115	106
OUDENBURG	2.275	75	2.665	79	97	42	2.941	81	95	28	129	110

N.I.S. VOLKS- EN WONINGTELLING VAN 1991		TABEL 00.42 EVOLUTIE VAN DE PARTICULIERE WONINGEN VAN 1970 TOT 1991								BLZ. 11.-		ALLE ADMINISTRATIEVE EENHEDEN	
WOONPLAATS		31/12/1970		1/3/1981				1/3/1991				EVOLUTIE- CIJFER	
		GEW. VERBLIJVEN		GEWONE VERBLIJVEN				GEWONE VERBLIJVEN				70-91	81-91
		AANTAL	% DOOR EIGENAAR BEWOOND	AANTAL	% DOOR EIGENAAR BEWOOND	% EEN- GEZINS- HUIS	% GEBOUWD VOOR '45	AANTAL	% DOOR EIGENAAR BEWOOND	% EEN- GEZINS- HUIS	% GEBOUWD VOOR '45		
ARR. ROESELARE	39.722	64	45.894	70	93	47	49.285	73	91	30	124	107	
HOOGLEDE	2.436	68	2.787	75	97	49	3.059	79	95	31	126	110	
INGELMUNSTER	3.132	66	3.529	79	96	46	3.658	79	96	30	117	104	
IZEGEM	7.950	65	9.104	74	93	45	9.678	74	92	29	122	106	
LEDEGEM	2.555	72	2.970	79	98	46	3.232	79	97	30	126	109	
LICHTERVELDE	2.186	72	2.549	75	97	48	2.829	79	95	29	129	111	
MOORSLEDE	2.889	69	3.468	77	99	52	3.702	79	98	35	128	107	
ROESELARE	15.519	57	18.030	61	88	45	19.460	66	85	29	125	108	
STADEN	3.055	69	3.457	76	98	55	3.667	80	96	39	120	106	
ARR. TIELT	24.057	66	27.496	73	96	50	30.140	74	95	32	125	110	
ARDOOIE	2.616	68	3.019	77	99	50	3.309	76	97	31	126	110	
DENTERGEM	2.012	70	2.299	72	97	49	2.549	74	96	32	127	111	
MEULEBEKE	3.118	68	3.556	74	97	52	3.954	77	95	33	127	111	
OOSTROZEBEKE	1.839	72	2.111	76	95	41	2.404	79	93	25	131	114	
PITTEM	1.689	66	1.943	75	99	49	2.178	77	97	34	129	112	
RUISELEDE	1.436	65	1.633	78	98	60	1.732	76	97	42	121	106	
TIELT	5.620	58	6.369	65	92	52	6.852	67	92	33	122	108	
WIELSBEKE	2.162	73	2.621	79	98	37	2.872	76	96	24	133	110	
WINGENE	3.565	67	3.945	75	95	56	4.290	77	95	36	120	109	
ARR. VEURNE	14.966	57	17.044	61	77	51	20.544	63	72	32	137	121	
ALVERINGEM	1.794	67	1.739	72	98	83	1.773	74	98	68	99	102	
DE PANNE	3.354	52	3.621	54	63	51	4.125	57	58	32	123	114	
KOKSIJDE	3.863	58	5.127	60	68	32	7.092	64	64	20	184	138	
NIEUWPOORT	2.644	51	2.919	56	76	52	3.644	59	69	28	138	125	
VEURNE	3.311	60	3.638	68	96	64	3.910	69	94	43	118	107	

N.I.S. VOLKS- EN WONINGTELLING VAN 1991	TABEL OO. 43 A BEWOONDE PARTICULIERE WONINGEN, NAAR GEBRUIKTE BRANDSTOF (ENERGIE) VOOR DE VERWARMING								BLZ. 1.-		ARRONDISSEMENTEN
	- AANTAL WONINGEN -										
WOONPLAATS	TOTAAL	STOOKOLIE	STEENKOOI	AARDGAS OF EEN ANDER LEIDING- GAS	BUTAAN- OF PROPAAN- GAS	ELECTRI- CITEIT	ZONNE- ENERGIE	HOUT	ANDERE BRAND- STOF OF ENERGIE	BRAND- STOF OF ENERGIE ONBEKEND	
HET RIJK	3.748.164	1.575.050	368.058	1.403.415	78.918	230.555	295	52.777	13.426	25.670	
BRUSSELS HOOFDSTEDELIJK GEW.	394.468	116.479	13.352	242.477	2.575	10.847	8	539	887	7.304	
VLAAMS GEWEST	2.141.557	887.945	202.511	814.971	41.481	154.948	229	21.075	4.538	13.859	
WAALS GEWEST	1.212.139	570.626	152.195	345.967	34.862	64.760	58	31.163	8.001	4.507	
WAARVAN DUITSTALIGE GEMEENS.	25.199	15.237	1.188	4.508	890	2.032	1	1.149	67	127	
PROV. ANTWERPEN	616.885	191.977	40.629	332.270	7.077	36.228	189	5.358	1.077	2.080	
ARR. ANTWERPEN	372.129	87.960	17.744	235.513	2.550	23.779	42	2.257	737	1.547	
ARR. MECHELEN	111.150	38.989	10.458	52.715	1.427	6.327	19	854	119	242	
ARR. TURNHOUT	133.606	65.028	12.427	44.042	3.100	6.122	128	2.247	221	291	
BRABANT	869.535	353.071	50.322	390.489	14.137	44.265	26	4.626	1.514	11.085	
ARR. BRUSSEL-HOOFDSTAD	394.468	116.479	13.352	242.477	2.575	10.847	8	539	887	7.304	
ARR. HALLE-VILVOORDE	196.452	85.314	14.223	75.535	3.618	14.644	3	1.380	202	1.533	
ARR. LEUVEN	163.956	93.430	14.530	38.745	4.556	9.783	6	1.191	204	1.511	
ARR. NIJVEL	114.659	57.848	8.217	33.732	3.388	8.991	9	1.516	221	737	
HENEGOUWEN	475.843	193.604	80.688	161.024	10.270	20.953	20	6.093	1.554	1.637	
ARR. AAT	28.286	16.747	5.249	2.514	1.135	1.938	-	508	62	133	
ARR. CHARLEROI	163.690	64.011	28.138	60.544	2.663	5.509	10	1.642	566	607	
ARR. BERGEN	89.052	31.691	14.623	36.421	1.661	3.196	6	769	282	403	
ARR. MOESKROEN	26.542	6.228	4.802	13.962	300	852	-	271	82	45	
ARR. ZINNIK	63.188	22.217	9.271	26.617	1.394	2.435	1	796	286	171	
ARR. THUIN	53.132	27.686	9.766	10.014	1.895	1.816	2	1.601	205	147	
ARR. DOORNIK	51.953	25.024	8.839	10.952	1.222	5.207	1	506	71	131	
PROV. LUIK	390.083	168.155	43.582	131.176	11.299	22.229	15	6.590	5.634	1.403	
ARR. HOEI	35.508	18.838	4.430	6.833	2.013	1.983	2	1.130	91	188	
ARR. LUIK	236.713	87.997	26.820	99.872	5.232	11.334	8	1.914	2.737	799	
ARR. VERVIERS	94.402	44.410	8.932	24.225	3.154	7.340	4	3.248	2.753	336	
ARR. BORGWORM	23.460	16.910	3.400	246	900	1.572	1	298	53	80	
LIMBURG	256.275	174.541	26.094	33.539	3.159	14.718	1	2.399	230	1.594	
ARR. HASSELT	126.280	83.797	12.247	17.471	1.284	9.721	1	943	106	710	
ARR. MAASEIK	66.856	48.263	6.026	7.458	920	2.833	-	811	79	466	
ARR. TONGEREN	63.139	42.481	7.821	8.610	955	2.164	-	645	45	418	
LUXEMBURG	83.221	57.713	4.559	2.437	3.567	3.828	3	10.614	137	363	
ARR. AARLEN	18.277	12.533	861	2.072	581	1.212	1	957	28	32	
ARR. BASTENAKEN	13.091	8.787	1.048	98	663	540	-	1.892	19	44	
ARR. MARCHE-EN-FAMENNE	16.210	10.940	1.037	129	1.205	718	-	2.083	26	72	
ARR. NEUFCHATEAU	19.063	12.832	989	85	750	707	1	3.542	32	125	
ARR. VIRTON	16.580	12.621	624	53	368	651	1	2.140	32	90	
PROV. NAMEN	148.333	93.306	15.149	17.598	6.338	8.759	11	6.350	455	367	
ARR. DINANT	33.212	23.022	2.723	559	1.657	1.734	7	3.281	114	115	
ARR. NAMEN	94.289	55.329	10.098	16.878	3.937	6.054	3	1.559	248	183	
ARR. PHILIPPEVILLE	20.832	14.955	2.328	161	744	971	1	1.510	93	69	
PROV. OOST-VLAANDEREN	498.127	207.090	67.458	153.763	11.780	46.308	15	5.396	2.298	4.019	
ARR. AALST	96.241	46.868	14.390	21.203	2.552	8.378	1	708	1.289	852	
ARR. DENDERMONDE	66.640	27.906	10.565	19.554	1.676	5.968	1	636	92	242	
ARR. EEKLO	29.108	12.784	4.871	6.645	1.272	2.794	-	500	46	196	
ARR. GENT	186.707	75.864	20.423	64.004	3.652	18.330	7	1.767	642	2.018	
ARR. OUDENAARDE	40.826	20.828	7.227	7.116	1.388	3.252	5	627	63	320	
ARR. SINT-NIKLAAS	78.605	22.840	9.982	35.241	1.240	7.586	1	1.158	166	391	
PROV. WEST-VLAANDEREN	409.862	135.593	39.577	181.119	11.291	33.267	15	5.351	527	3.122	
ARR. BRUGGE	99.220	30.825	6.945	48.849	2.149	8.175	3	1.146	126	1.002	
ARR. DIKSMUIDE	16.680	7.084	2.971	3.633	1.238	1.258	-	392	12	92	
ARR. IEPER	37.182	10.951	6.289	14.537	1.801	2.596	1	693	45	269	
ARR. KORTRIJK	100.798	37.240	9.820	42.735	1.761	7.467	3	997	172	603	
ARR. OOSTENDE	56.013	16.462	3.403	27.537	898	6.537	4	471	68	633	
ARR. ROESELARE	49.285	14.676	4.947	24.122	1.394	3.059	3	795	61	228	
ARR. TIELT	30.140	13.019	3.799	8.958	1.332	2.269	1	628	22	112	
ARR. VEURNE	20.544	5.336	1.403	10.748	718	1.906	-	229	21	183	

N.I.S. VOLKS- EN WONINGTELLING VAN 1991	TABEL OO 43 A							BLZ. 1.-		ALLE ADMINISTRATIEVE EENHEDEN	
	BEWOONDE PARTICULIERE WONINGEN, NAAR GEBRUIKTE BRANDSTOF (ENERGIE) VOOR DE VERWARMING - AANTAL WONINGEN -										
WOONPLAATS	TOTAAL	STOOKOLIE	STEENKOOL	AARDGAS OF EEN ANDER LEIDING- GAS	BUTAAN- OF PROPAAN- GAS	ELECTRI- CITEIT	ZONNE- ENERGIE	HOUT	ANDERE BRAND- STOF OF ENERGIE	BRAND- STOF OF ENERGIE ONBEKEND	
HET RIJK	3.748.164	1.575.050	368.058	1.403.415	78.918	230.555	295	52.777	13.426	25.670	
PROV. ANTWERPEN	616.885	191.977	40.629	332.270	7.077	36.228	189	5.358	1.077	2.080	
ARR. ANTWERPEN	372.129	87.960	17.744	235.513	2.550	23.779	42	2.257	737	1.547	
AARTSELAAR	4.783	1.224	122	2.984	11	400	4	26	4	8	
ANTWERPEN	207.730	45.791	8.605	141.352	893	8.996	10	555	492	1.036	
BOECHOUT	3.787	997	227	2.239	26	243	-	45	4	6	
BOOM	5.964	924	328	4.198	20	471	1	12	4	6	
BORSBEEK	3.848	617	148	2.806	8	217	-	18	5	29	
BRASSCHAAT	12.622	3.013	521	8.027	42	835	2	126	12	44	
BRECHT	7.080	2.137	541	2.990	210	994	-	170	23	15	
EDEGEM	8.998	2.248	182	5.890	17	598	-	18	7	38	
ESSEN	4.818	3.032	734	63	274	608	-	92	4	11	
HEMIKSEM	3.702	506	304	2.566	16	271	1	21	9	8	
HOVE	2.659	676	75	1.675	6	201	-	8	2	16	
KALMTHOUT	5.433	1.661	410	2.664	62	514	-	99	12	11	
KAPellen	8.574	2.227	430	4.982	40	793	2	80	6	14	
KONTICH	6.402	1.648	304	3.764	31	582	-	36	5	32	
LINT	2.298	394	94	1.567	14	207	-	13	-	9	
MALLE	4.035	1.096	248	2.198	58	340	-	82	3	10	
MORTSEL	10.345	2.868	283	6.593	7	527	-	19	14	34	
NIEL	3.172	381	228	2.096	28	412	-	17	4	6	
RANST	5.508	1.341	442	2.931	77	568	-	127	4	18	
RUMST	4.985	1.159	300	2.830	33	605	1	44	9	4	
SCHELLE	2.663	504	233	1.497	13	357	-	24	34	1	
SCHILDE	6.700	2.577	270	2.858	117	738	3	88	18	31	
SCHOTEN	11.751	2.905	555	7.127	77	909	8	83	21	66	
STABROEK	5.713	933	289	3.996	14	410	3	46	11	11	
WIJNEGEM	3.082	639	184	1.999	13	219	1	23	-	4	
WOMMELGEM	3.987	1.042	171	2.367	24	335	3	20	5	20	
WUUSTWEZEL	5.062	1.274	368	2.535	212	555	-	88	10	20	
ZANDHOVEN	3.697	1.124	360	1.646	81	353	-	116	4	13	
ZOERSEL	5.757	2.107	322	2.348	92	741	-	127	7	13	
ZWIJNDRECHT	6.974	915	466	4.725	34	780	3	34	4	13	
ARR. MECHELEN	111.150	38.989	10.458	52.715	1.427	6.327	19	854	119	242	
BERLAAR	3.506	1.485	393	1.369	73	149	-	30	2	5	
BONHEIDEN	4.528	2.602	447	966	114	340	7	38	9	5	
BORNEM	6.880	2.407	648	3.149	64	483	-	97	16	16	
DUFFEL	5.457	1.602	478	2.831	37	448	1	39	13	8	
HEIST-OP-DEN-BERG	12.932	7.692	1.778	2.359	315	607	1	119	7	54	
LIER	12.044	2.680	1.030	7.144	161	927	-	60	9	33	
MECHELEN	29.992	6.510	2.159	19.590	158	1.333	4	154	24	60	
NIJLEN	6.904	1.793	815	3.814	140	274	2	56	3	7	
PUTTE	5.547	3.738	695	526	145	362	1	60	3	17	
PUURS	5.322	2.152	406	2.365	50	295	1	38	1	14	
SINT-AMANDS	2.482	928	235	1.092	20	159	-	37	4	7	
SINT-KATELIJNE-WAVER	6.471	3.090	582	2.077	104	537	1	52	22	6	
WILLEBROEK	9.085	2.310	792	5.433	46	413	1	74	6	10	
ARR. TURNHOUT	133.606	65.028	12.427	44.042	3.100	6.122	128	2.247	221	291	
ARENDONK	3.775	1.730	212	1.479	98	140	11	91	6	8	
BAARLE-HERTOG	765	152	33	520	24	22	-	12	1	1	
BALen	6.686	4.968	1.022	51	86	441	8	92	11	7	
BEERSE	4.651	1.658	394	2.065	82	331	7	100	3	11	
DESSEL	2.871	1.819	282	489	32	166	15	58	5	5	
GEEL	11.134	5.804	1.000	3.428	254	455	-	114	51	28	
GROBBENDONK	3.418	1.277	317	1.342	102	299	-	75	6	-	
HERENTALS	8.865	3.095	717	4.594	103	246	4	74	7	25	
HERENTHOUT	2.729	790	292	1.475	55	87	1	22	3	4	
HERSELT	4.702	3.089	588	546	171	194	13	97	3	1	
HOOGSTRATEN	5.107	2.861	342	1.203	226	329	4	120	6	16	
HULSHOUT	2.802	1.816	379	354	92	131	-	28	2	-	
KASTERLEE	5.313	3.363	474	921	118	230	9	156	11	31	
LAAKDAL	4.910	3.484	576	513	92	186	-	56	2	1	
LILLE	4.509	2.007	577	1.327	147	280	8	152	2	9	
MEERHOUT	3.165	2.086	446	418	63	85	-	45	5	17	

N.I.S. VOLKS- EN WONINGTELLING VAN 1991	TABEL OO.43 A BEWOONDE PARTICULIERE WONINGEN, NAAR GEBRUIKTE BRANDSTOF (ENERGIE) VOOR DE VERWARMING							BLZ. 2.- ALLE ADMINISTRATIEVE EENHEDEN		
	- AANTAL WONINGEN -									
WOONPLAATS	TOTAAL	STOOKOLIE	STEENKOOL	AARDGAS OF EEN ANDER LEIDING- GAS	BUTAAN- OF PROPAAN- GAS	ELECTRI- CITEIT	ZONNE- ENERGIE	HOUT	ANDERE BRAND- STOF OF ENERGIE	BRAND- STOF OF ENERGIE ONBEKEND
MERKSPAS	2.220	680	176	1.087	109	88	-	68	9	3
MOL	10.927	6.893	973	2.061	95	690	-	151	35	29
OLEN	3.572	1.771	400	1.049	171	114	16	44	3	4
OUD-TURNHOUT	3.840	1.851	266	1.394	80	154	-	79	4	12
RAVELS	3.932	2.361	312	682	265	173	9	116	7	7
RETIE	3.027	1.836	261	650	54	151	15	58	2	-
RIJKEVORSEL	3.273	1.043	315	1.348	143	296	-	100	6	22
TURNHOUT	14.881	3.141	857	10.178	132	390	8	123	12	40
VORSELAAR	2.436	809	340	969	120	97	-	99	2	-
VOSSOLAAR	3.088	949	174	1.758	38	123	-	42	1	3
WESTERLO	7.008	3.695	702	2.141	148	224	-	75	16	7
BRABANT	869.535	353.071	50.322	390.489	14.137	44.265	26	4.626	1.514	11.085
ARR. BRUSSEL-HOOFDSTAD	394.468	116.479	13.352	242.477	2.575	10.847	8	539	887	7.304
ANDERLECHT	37.279	5.493	1.718	28.277	285	718	-	72	90	626
OUDEGEM	12.477	4.126	172	7.712	18	251	-	11	8	179
SINT-AGATHA-BERCHEM	7.053	2.016	148	4.525	17	257	-	8	7	75
BRUSSEL	51.200	14.710	2.302	29.871	536	1.925	2	87	150	1.617
ETTERBEEK	17.394	5.188	426	11.020	94	433	-	30	39	164
EVERE	13.126	4.155	288	8.047	28	317	-	11	18	262
VORST	19.394	6.309	706	11.583	102	335	1	22	73	263
GANSHOREN	9.373	3.490	80	5.309	22	369	-	7	6	90
ELSENE	34.706	12.822	609	19.439	234	1.006	1	36	65	494
JETTE	16.653	5.020	347	10.562	58	398	-	17	28	223
KOEKELBERG	6.478	2.025	307	3.776	37	198	-	8	20	107
SINT-JANS-MOLENBEEK	26.981	7.250	1.868	15.962	251	858	-	34	118	640
SINT-GILLIS	17.858	3.355	1.021	12.454	228	512	-	44	68	176
SINT-JOOST-TEN-NODE	7.440	1.589	396	4.872	97	179	1	19	46	241
SCHAARBEK	40.939	10.030	2.139	26.405	397	762	2	63	97	1.044
UKKEL	30.023	11.951	390	16.080	88	975	-	30	22	487
WATERMAAL-BOSVOORDE	10.643	2.479	151	7.611	14	195	-	18	7	168
SINT-LAMBRECHTS-WOLUWE	20.856	8.497	163	11.201	36	747	1	12	17	182
SINT-PIETERS-WOLUWE	14.595	5.974	121	7.771	33	412	-	10	8	266
ARR. HALLE-VILVOORDE	196.452	85.314	14.223	75.535	3.618	14.644	3	1.380	202	1.533
AFFLIGEM	4.055	2.760	439	213	158	413	-	34	3	35
ASSE	10.272	5.205	795	3.328	170	693	-	39	2	40
BEERSEL	8.098	3.103	600	3.437	95	704	1	118	8	32
BEVER	658	343	136	8	116	33	-	22	-	-
DILBEEK	13.082	5.264	693	5.793	240	899	-	51	13	129
DROGENBOS	1.911	331	86	1.359	6	98	-	11	3	17
GALMAARDEN	2.654	1.760	368	27	165	266	-	53	2	13
GOOIK	2.755	1.980	323	15	156	205	-	57	2	17
GRIMBERGEN	12.273	4.730	532	5.718	197	841	-	45	8	202
HALLE	12.965	3.425	1.097	6.927	162	1.151	-	96	16	91
HERNE	2.142	1.368	328	66	165	147	-	45	6	17
HOEILAART	3.411	1.561	262	1.267	39	213	1	35	4	29
KAMPENHOUT	3.500	2.054	348	640	122	267	-	33	9	27
KAPELLE-OP-DEN-BOS	2.990	1.838	203	665	38	207	-	13	7	19
KRAAINEM	4.171	1.403	38	2.570	4	136	-	5	-	15
LENNIK	2.899	1.877	340	119	163	345	-	35	2	18
LIEDEKERKE	4.236	2.575	683	321	140	444	-	14	7	52
LINKEBEEK	1.693	520	57	985	7	92	-	7	3	22
LONDERZEEL	6.152	4.405	526	493	98	554	-	56	5	15
MACHELEN	4.443	941	265	3.041	24	138	-	15	5	14
MEISE	5.812	2.497	281	2.467	59	446	-	34	5	23
MERCHTEM	4.577	3.119	410	392	71	509	-	31	6	39
OPWIJK	4.010	2.690	370	286	66	525	-	36	4	33
OVERIJSE	7.667	3.807	449	2.689	146	451	-	42	4	79
PEPINGEN	1.281	754	252	2	77	135	-	58	1	2
ROOSDAAL	3.472	2.172	551	161	163	356	-	43	4	22
SINT-GENESIUS-RODE	6.184	2.288	180	3.245	31	367	-	33	8	32
SINT-PIETERS-LEEUV	10.954	3.246	855	5.126	145	1.313	-	96	13	160
STEENOKKERZEEL	3.628	1.367	206	1.733	49	227	-	30	7	9
TERNAT	4.812	3.055	538	504	207	447	-	43	4	14
VILVOORDE	13.439	2.978	786	9.037	58	410	-	45	18	107

WOONPLAATS	TOTAAL	STOOKOLIE	STEENKOOL	AARDGAS OF EEN ANDER LEIDING- GAS	BUTAAN- OF PROPAAN- GAS	ELECTRI- CITEIT	ZONNE- ENERGIE	HOUT	ALLE ADMINISTRATIEVE EENHEDEN	
									ANDERE BRAND- STOF OF ENERGIE	BRAND- STOF OF ENERGIE ONBEKEND
WEMMEL	5.292	1.850	115	3.049	14	217	-	15	-	32
WEZEMBEEK-OPPEM	4.436	1.629	85	2.519	18	139	1	4	2	39
ZAVENTEM	9.591	2.656	292	5.876	35	593	-	30	7	102
ZEMST	6.937	3.763	734	1.457	214	663	-	56	14	36
ARR. LEUVEN	163.956	93.430	14.530	38.745	4.556	9.783	6	1.191	204	1.511
AARSCHOT	10.119	6.035	1.028	1.918	320	600	1	70	18	129
BEGIJNENDIJK	2.978	2.248	327	9	199	166	-	14	7	8
BEKKEVOORT	1.918	1.363	365	11	93	57	-	18	5	6
BERTEM	2.939	1.838	310	508	66	156	-	26	13	22
BIERBEEK	2.799	1.868	290	178	127	265	-	38	2	31
BOORTMEERBEEK	3.801	2.741	359	66	182	387	1	36	10	19
BOUTERSEM	2.309	1.639	264	115	101	125	-	27	1	37
DIEST	8.431	4.586	697	2.354	136	435	-	50	12	161
GEETBETS	2.031	1.464	338	18	85	71	-	35	3	17
GLABBEEK	1.715	1.241	264	12	90	82	-	19	1	6
HAACHT	4.400	3.161	540	21	222	380	1	47	11	17
HERENT	6.155	3.162	386	2.003	134	378	-	44	3	45
HOEGAARDEN	2.169	1.120	363	491	54	108	-	17	3	13
HOLSBEEK	2.684	1.871	366	11	125	214	-	56	8	33
HULDENBERG	2.836	1.917	355	210	105	191	-	35	2	21
KEERBERGEN	3.772	2.863	313	6	119	411	-	25	9	26
KORTENAKEN	2.578	1.925	410	17	104	62	-	43	2	15
KORTENBERG	5.704	2.501	352	2.182	125	443	-	39	7	55
LANDEN	5.392	4.418	571	23	99	231	-	17	6	27
LEUVEN	36.618	14.481	1.277	17.915	293	2.131	-	91	24	406
LINTER	2.350	1.761	327	16	101	87	-	32	5	21
LUBBEEK	4.242	3.210	420	46	129	375	-	50	3	9
OUD-HEVERLEE	3.257	2.266	300	8	167	404	-	70	4	38
ROTSelaar	4.631	3.186	476	87	390	397	1	45	11	38
SCHERPENHEUVEL-ZICHEM	7.926	5.957	753	528	189	415	-	42	8	34
TERVUREN	6.518	2.400	246	3.451	42	281	-	39	2	57
TIELT-WINGE	3.357	2.398	560	25	163	143	-	42	5	21
TIENEN	13.450	4.878	1.289	6.458	224	386	1	42	13	159
TREMELO	4.104	2.872	492	40	320	337	1	32	3	7
ZOUTLEEUW	2.773	2.060	492	18	52	65	-	50	3	33
ARR. NIJVEL	114.659	57.848	8.217	33.732	3.388	8.991	9	1.516	221	737
BEVEKOM	1.985	1.455	175	5	173	129	1	34	3	10
EIGENBRAKEL	11.667	4.631	544	5.136	142	1.062	1	89	18	44
KASTEELBRAKEL	2.942	2.009	370	14	122	341	1	68	5	12
CHASTRE	1.851	903	142	551	92	111	-	40	1	11
CHAUMONT-GISTOUX	2.857	1.659	138	502	173	295	-	66	10	14
COURT-SAINT-ETIENNE	2.813	1.497	225	736	101	159	-	53	5	37
GENEPIEN	4.584	3.125	511	31	242	521	-	98	11	45
GRAVEN	3.616	2.566	262	66	290	323	-	87	8	14
HELECINE	1.108	786	201	1	60	25	-	19	3	13
INCOURT	1.225	844	139	5	106	69	-	52	4	6
ITTER	1.893	1.230	330	12	93	157	-	51	5	15
GELDENAKEN	3.627	2.422	544	28	315	206	-	70	8	34
TERHULPEN	2.444	963	82	1.236	26	88	-	28	4	17
LASNE	4.233	3.330	141	230	127	323	1	50	9	22
MONT-SAINT-GUIBERT	1.721	768	86	646	86	92	1	30	6	6
NIJVEL	9.009	3.981	579	3.391	87	807	-	76	15	73
ORP-JAUCHE	2.381	1.674	399	13	112	139	-	37	6	1
OTTIGNIES-LOUVAIN-LA-NVE	8.050	2.296	238	4.313	74	883	2	75	28	141
PERWIJS	2.155	1.617	198	15	142	139	-	37	1	6
RAMILLIES	1.608	1.107	206	14	127	96	-	52	3	3
REBECQ	3.319	1.456	636	835	99	204	-	72	11	6
RIXENSART	7.585	3.153	186	3.670	67	400	1	42	1	65
TUBEKE	7.337	3.253	811	2.200	109	841	-	54	24	45
VILLERS-LA-VILLE	2.960	2.155	361	9	144	189	-	70	11	21
WALHAIN	1.630	1.065	142	194	71	127	-	28	3	-
WATERLOO	9.500	3.877	185	4.618	56	683	1	49	5	26
WAVER	10.559	4.026	386	5.261	152	582	-	89	13	50

N.I.S. VOLKS- EN WONINGTELLING VAN 1991	TABEL OO.43 A BEWOONDE PARTICULIERE WONINGEN, NAAR GEBRUIKTE BRANDSTOF (ENERGIE) VOOR DE VERWARMING							BLZ. 4.- ALLE ADMINISTRATIEVE EENHEDEN		
	- AANTAL WONINGEN -									
WOONPLAATS	TOTAAL	STOOKOLIE	STEENKOOL	AARDGAS OF EEN ANDER LEIDING- GAS	BUTAAN- OF PROPAAN- GAS	ELECTRI- CITEIT	ZONNE- ENERGIE	HOUT	ANDERE BRAND- STOF OF ENERGIE	BRAND- STOF OF ENERGIE ONBEKEND
HENEGOUWEN	475.843	193.604	80.688	161.024	10.270	20.953	20	6.093	1.554	1.637
ARR. AAT	28.286	16.747	5.249	2.514	1.135	1.938	-	508	62	133
AAT	9.131	4.591	1.066	2.382	358	506	-	124	22	82
BELOEIL	4.889	3.342	983	20	137	312	-	70	12	13
BERNISSART	4.022	2.321	1.167	10	101	361	-	35	12	15
BRUGELETTE	1.150	793	209	5	55	47	-	31	7	3
CHIEVRES	2.111	1.370	396	63	109	140	-	28	1	4
ELZELE	1.959	1.216	420	7	97	149	-	57	2	11
VLOESBERG	1.101	712	191	12	67	66	-	52	-	1
FRASNES-LEZ-ANVAING	3.923	2.402	817	15	211	357	-	111	6	4
ARR. CHARLEROI	163.690	64.011	28.138	60.544	2.663	5.509	10	1.642	566	607
AISEAU-PRESLES	3.886	2.126	822	447	166	254	1	50	9	11
CHAPELLE-LEZ-HERLAIMONT	5.262	1.475	942	2.552	85	125	-	39	27	17
CHARLEROI	81.044	28.250	13.028	35.627	908	2.055	5	702	245	224
CHATELET	14.855	4.108	2.494	7.473	140	366	2	143	73	56
COURCELLES	11.189	3.665	2.326	4.469	154	347	1	120	47	60
FARCIENNES	4.177	2.023	1.225	362	99	384	-	35	19	30
FLEURUS	8.439	5.394	2.081	52	227	523	-	74	37	51
FONTAINE-L'EVEQUE	6.556	2.685	1.283	2.152	131	175	-	73	21	36
GERPINNES	4.086	2.807	469	227	200	262	-	96	14	11
LES BONS VILLERS	2.874	2.194	359	16	108	146	-	37	3	11
MANAGE	8.101	1.767	1.195	4.813	64	136	-	59	32	35
MONTIGNIES-LE-TILLEUL	3.901	2.222	388	931	101	188	-	36	10	25
PONT-A-CELLES	5.638	3.368	957	683	153	364	1	84	14	14
SENEFFE	3.682	1.927	569	740	127	184	-	94	15	26
ARR. BERGEN	89.052	31.691	14.623	36.421	1.661	3.196	6	769	282	403
BOUSSU	7.754	2.010	1.392	4.004	84	165	-	45	20	34
COLFONTAINE	8.006	2.611	2.187	2.868	101	128	2	43	34	32
DOUR	4.453	1.604	1.266	1.371	122	75	-	5	5	5
FRAMERIES	8.393	2.977	1.512	3.480	111	199	-	58	26	30
HENSIES	2.483	1.400	851	10	107	79	-	23	9	4
HONNELLES	1.854	1.020	552	35	136	61	-	45	-	5
JURBEKE	2.977	2.188	344	16	177	181	-	47	9	15
LENS	1.366	965	251	4	63	50	-	27	2	4
BERGEN	33.806	9.655	3.088	18.443	351	1.676	2	270	110	211
QUAREGNON	6.944	1.600	1.250	3.800	64	107	-	82	26	15
QUEVY	2.579	1.777	428	62	109	126	-	59	8	10
QUIEVRAIN	2.537	760	507	1.111	64	43	-	22	11	19
SAINT-GHISLAIN	5.900	3.124	995	1.217	172	306	2	43	22	19
ARR. MOESKROEN	26.542	6.228	4.802	13.962	300	852	-	271	82	45
KOMEN-WAASTEN	6.365	1.436	1.564	2.883	120	211	-	104	42	5
MOESKROEN	20.177	4.792	3.238	11.079	180	641	-	167	40	40
ARR. ZINNIK	63.188	22.217	9.271	26.617	1.394	2.435	1	796	286	171
'S GRAVENBRAKEL	6.790	2.718	891	2.336	202	472	-	106	52	13
ECAUSSINNES	3.589	1.306	520	1.457	89	136	-	64	8	9
EDINGEN	3.549	1.542	372	1.174	99	302	-	41	14	5
LA LOUVIERE	29.357	7.928	4.723	15.393	253	633	-	221	123	83
LE ROEULX	2.786	1.182	482	872	77	116	-	42	6	9
LESSEN	6.443	2.463	826	2.575	253	198	-	71	45	12
OPZULLIK	2.141	1.363	278	30	139	202	-	105	10	14
ZINNIK	8.533	3.715	1.179	2.780	282	376	1	146	28	26
ARR. THUIN	53.132	27.686	9.766	10.014	1.895	1.816	2	1.601	205	147
ANDERLUES	4.450	1.741	1.098	1.286	121	121	-	54	21	8
BEAUMONT	2.207	1.523	302	15	83	101	-	170	10	3
BINCHE	12.505	5.453	2.644	3.561	330	316	-	131	45	25
CHIMAY	3.381	2.444	376	8	86	139	-	315	6	7
ERQUELINNES	3.686	1.510	844	959	192	60	-	88	26	7
ESTINNES	2.597	1.561	611	18	165	139	1	76	19	7
FROIDCHAPELLE	1.047	718	131	4	62	26	-	100	2	4
HAM-SUR-HEURE-NALINNES	4.486	2.811	459	643	174	306	-	76	9	8
LOBBES	1.918	1.235	362	8	111	115	-	69	11	7
MERBES-LE-CHATEAU	1.443	729	299	300	67	22	-	17	7	2

N.I.S. VOLKS- EN WONINGTELLING VAN 1991	TABEL OO.43 A BEWOONDE PARTICULIERE WONINGEN, NAAR GEBRUIKTE BRANDSTOF (ENERGIE) VOOR DE VERWARMING							BLZ. 5.- ALLE ADMINISTRATIEVE EENHEDEN		
	- AANTAL WONINGEN -									
WOONPLAATS	TOTAAL	STOOKOLIE	STEENKOOL	AARDGAS OF EEN ANDER LEIDING- GAS	BUTAAN- OF PROPAAN- GAS	ELECTRI- CITEIT	ZONNE- ENERGIE	HOUT	ANDERE BRAND- STOF OF ENERGIE	BRAND- STOF OF ENERGIE ONBEKEND
MOMIGNIES	1.866	1.383	262	5	29	26	-	151	4	6
MORLANWELZ	6.652	1.894	1.371	3.043	98	137	-	59	21	29
SIVRY-RANCE	1.744	1.126	265	15	102	44	-	177	5	10
THUIN	5.150	3.558	742	149	275	264	1	118	19	24
ARR. DOORNIK	51.953	25.024	8.839	10.952	1.222	5.207	1	506	71	131
ANTOING	2.909	1.682	717	6	47	419	-	30	2	6
BRUNEHAUT	2.642	1.703	604	14	49	182	-	70	2	18
CELLES	1.847	1.207	393	13	60	142	-	28	2	2
ESTAIMPUIS	3.512	1.236	859	1.095	139	138	-	32	9	4
LEUZE-EN-HAINAUT	4.559	2.128	522	1.442	128	265	-	56	8	10
MONT-DE-L'ENCLUS	1.123	664	281	2	52	95	-	25	2	2
PECQ	1.904	1.187	426	5	68	183	-	27	2	6
PERUWELZ	5.887	3.607	1.477	42	179	476	-	61	21	24
RUMES	1.251	759	302	4	35	150	-	-	1	-
DOORNIK	26.319	10.851	3.258	8.329	465	3.157	1	177	22	59
PROV. LUIK	390.083	168.155	43.582	131.176	11.299	22.229	15	6.590	5.634	1.403
ARR. HOEI	35.508	18.838	4.430	6.833	2.013	1.983	2	1.130	91	188
AMAY	4.803	2.261	655	1.347	230	202	-	86	13	9
ANTHISNES	1.341	907	152	15	96	88	-	74	5	4
BURDINNE	890	586	150	1	75	39	-	27	3	9
CLAVIER	1.326	939	132	9	88	84	-	62	5	7
ENGIS	2.237	1.046	311	649	92	85	-	48	5	1
FERRIERES	1.427	870	186	13	122	95	-	125	3	13
HAMOIR	1.279	850	138	15	122	94	-	50	3	7
HERON	1.365	888	284	8	69	45	-	55	2	14
HOEI	7.544	2.413	704	3.659	210	343	2	115	24	74
MARCHIN	1.745	1.092	303	26	144	61	-	103	4	12
MODAVE	1.240	838	135	13	78	93	-	73	5	5
NANDRIN	1.528	1.043	133	10	111	181	-	46	-	4
OUFFET	868	609	94	6	55	52	-	51	1	-
TINLOT	701	476	75	4	37	63	-	36	3	7
VERLAINE	1.046	740	117	9	54	93	-	29	-	4
VILLERS-LE-BOUILLET	1.769	1.130	294	12	141	131	-	47	8	6
WANZE	4.399	2.150	567	1.037	289	234	-	103	7	12
ARR. LUIK	236.713	87.997	26.820	99.872	5.232	11.334	8	1.914	2.737	799
ANS	10.823	6.024	1.277	2.318	130	1.002	-	27	14	31
AWANS	2.929	2.160	342	18	87	269	-	25	4	24
AYWAILLE	3.421	2.133	427	28	301	307	1	186	5	33
BITSINGEN	2.969	1.966	561	25	173	158	-	60	7	19
BEYNE-HEUSAY	4.488	1.345	616	2.196	63	203	-	45	12	8
BLEGNV	4.001	2.143	594	545	218	405	-	76	8	12
CHAUDFONTAINE	7.449	4.014	437	2.109	184	616	-	61	6	22
COMBLAIN-AU-PONT	1.956	1.238	314	32	127	167	-	66	7	5
DALHEM	1.997	1.036	312	24	181	346	-	77	7	14
ESNEUX	4.852	3.468	494	106	302	389	-	58	15	20
FLEMALLE	10.862	4.327	1.412	4.040	288	642	-	107	19	27
FLERON	6.097	2.365	585	2.585	126	368	-	46	11	11
GRACE-HOLLOGNE	8.618	5.231	1.634	1.091	183	389	-	61	19	10
HERSTAL	14.704	4.123	1.846	7.844	223	453	-	72	38	105
JUPRELLE	2.748	1.887	331	37	129	289	-	47	3	25
LUIK	83.779	20.412	7.259	50.857	928	1.940	2	224	1.965	192
NEUPRE	3.116	2.338	185	18	143	339	2	75	9	7
OUPEVE	9.162	3.854	1.008	3.440	258	475	2	74	16	35
SAINT-NICOLAS	9.443	3.467	1.558	3.980	87	241	-	40	36	34
SERAING	25.124	5.729	2.854	14.733	260	859	-	117	492	80
SOUMAGNE	4.986	2.633	972	498	218	564	-	70	10	21
SPRIMONT	3.862	2.438	469	31	292	415	1	165	9	42
TROOZ	2.852	1.393	399	659	135	194	-	57	9	6
WEZET	6.475	2.273	934	2.658	196	304	-	78	16	16
ARR. VERVIERS	94.402	44.410	8.932	24.225	3.154	7.340	4	3.248	2.753	336
AMEL	1.510	1.151	54	5	30	43	-	209	1	17
AUBEL	1.224	700	213	6	36	213	-	49	6	1
BAELEN	1.160	616	151	77	83	159	-	67	6	1
BULLINGEN	1.767	1.250	130	14	37	47	-	275	1	13

N.I.S. VOLKS- EN WONINGTELLING VAN 1991	TABEL OO.43 A BEWOONDE PARTICULIERE WONINGEN, NAAR GEBRUIKTE BRANDSTOF (ENERGIE) VOOR DE VERWARMING							BLZ. 6 - ALLE ADMINISTRATIEVE EENHEDEN		
	- AANTAL WONINGEN -									
WOONPLAATS	TOTAAL	STOOKOLIE	STEENKOOL	AARDGAS OF EEN ANDER LEIDING- GAS	BUTAAN- OF PROPAAN- GAS	ELECTRI- CITEIT	ZONNE- ENERGIE	HOUT	ANDERE BRAND- STOF OF ENERGIE	BRAND- STOF OF ENERGIE ONBEKEND
BURG-REULAND	1.227	902	51	3	51	56	-	163	-	1
BUTGENBACH	1.752	1.318	154	11	66	98	-	92	4	9
DISON	5.276	1.387	754	2.392	114	276	-	67	265	21
EUPEN	7.000	2.351	214	3.732	117	474	-	83	17	12
HERVE	5.308	2.346	675	1.281	187	662	1	137	11	8
JALHAY	2.206	1.426	242	10	100	247	-	171	8	2
KELMIS	3.950	2.625	223	278	169	582	-	33	24	16
LIERNEUX	1.064	711	106	9	82	37	-	118	-	1
LIMBURG	2.035	826	336	615	47	133	-	72	4	2
LONTZEN	1.613	804	83	416	131	123	-	49	5	2
MALMEDY	3.941	3.084	267	17	100	312	-	137	12	12
OLNE	1.198	688	154	48	91	165	-	44	1	7
PEPINSTER	3.318	1.161	484	1.201	120	251	1	78	17	5
PLOMBIERES	3.157	1.717	569	33	245	453	-	127	10	3
RAEREN	3.555	2.494	192	39	234	503	1	74	12	6
SANKT-VITH	2.825	2.342	87	10	55	106	-	171	3	51
SPA	4.104	1.915	173	1.557	70	292	-	76	17	4
STAVELOT	2.313	1.655	267	13	96	164	-	108	5	5
STOUMONT	985	544	129	6	83	55	-	162	3	3
THEUX	3.539	1.700	404	658	166	376	-	225	7	3
THIMISTER-CLERMONT	1.394	790	196	4	76	252	1	64	5	6
TROIS-PONTS	855	591	81	7	34	54	-	81	5	2
VERVIERS	21.076	4.743	2.172	10.328	343	914	-	166	2.291	119
WEISMES	2.082	1.622	145	27	103	91	-	89	4	1
WELKENRAEDT	2.968	951	226	1.428	88	202	-	61	9	3
ARR. BORGWORM	23.460	16.910	3.400	246	900	1.572	1	298	53	80
BERLOZ	910	639	149	5	39	63	-	12	2	1
BRAIVES	1.814	1.256	295	12	104	97	-	36	5	9
CRISNEE	820	593	121	1	24	73	-	7	-	1
DONCEEL	819	654	94	6	16	41	-	5	-	3
FAIMES	1.045	705	186	1	36	89	-	20	6	2
FEXHE-LE-HAUT-CLOCHER	990	742	147	5	24	58	-	9	2	3
GEER	843	557	150	2	28	69	-	31	5	1
HANNUIT	4.322	3.002	643	150	206	241	1	54	6	19
LIJSEM	980	701	193	2	32	43	-	4	1	4
OERLE	1.219	899	158	12	47	77	-	19	4	3
REMICOURT	1.623	1.215	235	8	49	97	-	16	3	-
SAINT-GEORGES-SUR-MEUSE	2.518	1.601	451	12	140	253	-	46	6	9
BORGWORM	4.884	3.894	452	28	109	347	-	23	8	23
WASSEIGES	673	452	126	2	46	24	-	16	5	2
LIMBURG	256.275	174.541	26.094	33.539	3.159	14.718	1	2.399	230	1.594
ARR. HASSELT	126.280	83.797	12.247	17.471	1.284	9.721	1	943	106	710
AS	2.240	1.583	350	4	29	244	-	19	4	7
BERINGEN	12.165	8.994	1.494	931	75	463	-	82	22	104
DIEPENBEEK	5.318	3.921	572	386	43	291	-	66	7	32
GENK	19.795	12.130	2.475	440	163	4.408	-	78	18	83
GINGELOM	2.607	1.994	427	13	77	48	-	26	3	19
HALEN	2.735	2.227	269	5	44	124	-	42	-	24
HAM	3.063	2.384	367	154	32	82	-	14	2	28
HASSELT	24.824	12.864	1.324	8.627	216	1.487	1	127	19	159
HERK-DE-STAD	3.699	2.998	386	39	25	203	-	39	2	7
HEUSDEN-ZOLDER	9.549	7.173	858	1.044	80	321	-	47	1	25
LEOPOLDSBURG	4.853	3.213	545	310	53	659	-	29	4	40
LUMMEN	4.355	3.610	363	73	32	208	-	51	3	15
NIEUWERKERKEN	2.030	1.636	243	5	38	67	-	20	3	18
OPGLABBEK	2.564	2.181	173	6	11	141	-	38	1	13
SINT-TRUIDEN	13.455	7.062	1.128	4.575	167	297	-	124	9	93
TESSENDERLO	5.147	3.786	478	502	97	212	-	59	5	8
ZONHOVEN	5.854	4.478	561	355	81	311	-	43	3	22
ZUTENDAAL	2.027	1.563	234	2	21	155	-	39	-	13
ARR. MAASEIK	66.856	48.263	6.026	7.458	920	2.833	-	811	79	466
BOCHOLT	3.546	2.724	310	214	45	183	-	44	5	21
BREE	4.536	3.534	414	287	49	185	-	34	5	28
DILSEN-STOKKEM	5.659	4.077	737	486	86	168	-	38	7	60
HAMONT-ACHEL	4.345	2.825	327	725	80	299	-	70	4	15

N.I.S. VOLKS- EN WONINGTELLING VAN 1991	TABEL OO.43 A							BLZ. 7.-		ALLE ADMINISTRA- TIEVE EENHEDEN	
	BEWOONDE PARTICULIERE WONINGEN, NAAR GEBRUIKTE BRANDSTOF (ENERGIE) VOOR DE VERWARMING - AANTAL WONINGEN -										
WOONPLAATS	TOTAAL	STOOKOLIE	STEENKOOI	AARDGAS OF EEN ANDER LEIDING- GAS	BUTAAN- OF PROPAAN- GAS	ELECTRI- CITEIT	ZONNE- ENERGIE	HOUT	ANDERE BRAND- STOF OF ENERGIE	BRAND- STOF OF ENERGIE ONBEKEND	
HECHTEL-EKSEL	3.399	2.667	350	11	76	185	-	65	8	37	
HOUTHALEN-HELCHTEREN	8.559	6.053	755	1.378	54	228	-	47	7	37	
KINROOI	3.516	2.998	279	12	38	88	-	51	3	47	
LOMMEL	9.438	6.162	863	1.620	153	410	-	168	9	53	
MAASEIK	7.362	5.439	583	872	80	253	-	64	7	64	
MEEUWEN-GRUITRODE	3.581	2.939	329	8	23	182	-	70	4	26	
NEERPELT	4.684	2.948	324	970	73	290	-	48	7	24	
OVERPELT	3.903	2.563	353	680	98	142	-	51	1	15	
PEER	4.328	3.334	402	195	65	220	-	61	12	39	
ARR. TONGEREN	63.139	42.481	7.821	8.610	955	2.164	-	645	45	418	
ALKEN	3.377	2.761	240	129	41	148	-	44	2	12	
BILZEN	9.012	6.663	1.075	601	65	398	-	116	4	90	
BORGLOON	3.490	2.401	491	353	66	93	-	57	2	27	
HEERS	2.258	1.682	385	7	43	84	-	28	3	26	
HERSTAPPE	33	19	7	2	-	4	-	1	-	-	
HOESEL	3.031	2.439	321	59	41	111	-	41	4	15	
KORTESSEM	2.543	1.960	346	15	55	93	-	37	-	37	
LANAKEN	7.538	4.333	794	1.916	55	362	-	40	6	32	
MAASMECHELEN	11.985	8.124	1.479	1.962	100	194	-	59	4	63	
RIEMST	5.127	3.819	655	308	120	172	-	26	4	23	
TONGEREN	11.072	5.706	1.487	3.180	237	311	-	73	12	66	
VOEREN	1.464	889	239	6	102	129	-	90	2	7	
WELLEN	2.209	1.685	302	72	30	65	-	33	2	20	
LUXEMBURG	83.221	57.713	4.559	2.437	3.567	3.828	3	10.614	137	363	
ARR. AARLEN	18.277	12.533	861	2.072	581	1.212	1	957	28	32	
AARLEN	8.916	5.308	276	2.022	246	717	-	318	13	16	
ATTERT	1.098	728	40	10	43	76	-	197	1	3	
AUBANGE	5.452	4.461	378	27	202	176	-	190	9	9	
MARTELANGE	570	440	23	4	24	16	1	59	1	2	
MESSANCY	2.241	1.596	144	9	66	227	-	193	4	2	
ARR. BASTENAKEN	13.091	8.787	1.048	98	663	540	-	1.892	19	44	
BASTENAKEN	4.079	3.038	263	26	139	210	-	378	5	20	
BERTOEGNE	850	399	47	12	43	22	-	322	1	4	
FAUVILLERS	571	329	45	5	20	14	-	150	1	7	
GOUVY	1.568	995	166	20	123	49	-	210	2	3	
HOUFFALIZE	1.509	909	153	13	102	80	-	245	4	3	
SAINTE-ODE	733	486	48	5	45	28	-	119	1	1	
VAUX-SUR-SURE	1.218	725	85	5	66	40	-	289	2	6	
VIELSALM	2.563	1.906	241	12	125	97	-	179	3	-	
ARR. MARCHE-EN-FAMENNE	16.210	10.940	1.037	129	1.205	718	-	2.083	26	72	
DURBUY	3.059	1.959	288	42	331	149	-	279	7	4	
EREZEE	842	485	74	7	98	40	-	133	1	4	
HOTTON	1.511	1.012	90	21	158	67	-	157	3	3	
LA ROCHE-EN-ARDENNE	1.501	918	64	5	106	73	-	333	2	-	
MANHAY	971	561	94	5	76	25	-	207	1	2	
MARCHE-EN-FAMENNE	5.207	4.134	234	24	182	238	-	354	6	35	
NASSOGNE	1.544	1.005	120	10	104	52	-	235	2	16	
RENDEUX	794	408	32	5	80	30	-	231	3	5	
TENNEVILLE	781	458	41	10	70	44	-	154	1	3	
ARR. NEUFCHATEAU	19.063	12.832	989	85	750	707	1	3.542	32	125	
BERTRIX	2.642	1.883	133	14	78	95	-	414	3	22	
BOUILLON	2.135	1.529	76	11	77	79	-	344	4	15	
DAVERDISSE	556	340	7	5	40	14	-	141	1	8	
HERBEUMONT	606	366	35	5	32	17	-	145	1	5	
LEGLISE	1.184	699	92	3	50	21	-	311	2	6	
LIBIN	1.494	875	44	6	72	51	-	440	-	6	
LIBRAMONT-CHEVIGNY	2.959	2.069	122	14	88	167	-	484	10	5	
NEUFCHATEAU	2.038	1.388	186	10	98	79	-	251	5	21	

N.I.S. VOLKS- EN WONINGTELLING VAN 1991	TABEL OO.43 A		BLZ. 8.-							ALLE ADMINISTRATIEVE EENHEDEN	
	BEWOONDE PARTICULIERE WONINGEN, NAAR GEBRUIKTE BRANDSTOF (ENERGIE) VOOR DE VERWARMING										
- AANTAL WONINGEN -											
WOONPLAATS	TOTAAL	STOOKOLIE	STEENKOOL	AARDGAS OF EEN ANDER LEIDING- GAS	BUTAAN- OF PROPAAN- GAS	ELECTRI- CITEIT	ZONNE- ENERGIE	HOUT	ANDERE BRAND- STOF OF ENERGIE	BRAND- STOF OF ENERGIE ONBEKEND	
PALISEUL	1.698	1.132	68	3	55	42	-	393	2	3	
SAINT-HUBERT	2.066	1.422	140	9	57	88	1	330	2	17	
TELLIN	734	460	48	-	51	25	-	143	1	6	
WELLIN	951	669	38	5	52	29	-	146	1	11	
ARR. VIRTON	16.580	12.621	624	53	368	651	1	2.140	32	90	
CHINY	1.762	1.267	72	9	46	36	-	303	-	29	
ETALLE	1.367	1.003	44	3	30	56	-	221	5	5	
FLORENVILLE	2.219	1.569	58	8	70	105	-	402	5	2	
HABAY	2.199	1.702	109	6	45	84	1	244	3	5	
MEIX-DEVANT-VIRTON	942	643	36	-	22	53	-	171	10	7	
MUSSON	1.337	1.062	61	3	43	58	-	102	-	8	
ROUVROY	629	498	19	1	8	22	-	80	1	-	
SAINT-LEGER	1.009	755	51	4	27	60	-	103	3	6	
TINTIGNY	1.209	899	46	5	16	40	-	198	-	5	
VIRTON	3.907	3.223	128	14	61	137	-	316	5	23	
PROV. NAMEN	148.333	93.306	15.149	17.598	6.338	8.759	11	6.350	455	367	
ARR. DINANT	33.212	23.022	2.723	559	1.657	1.734	7	3.281	114	115	
ANHEE	2.054	1.567	211	13	102	88	-	67	6	-	
BEAURAING	2.885	2.049	227	14	91	126	-	359	17	2	
BIEVRE	1.033	619	35	21	40	20	-	260	14	24	
CINEY	4.753	3.409	454	34	134	454	-	242	12	14	
DINANT	4.473	3.089	493	297	106	342	7	129	5	5	
GEDINNE	1.572	769	76	17	69	43	-	584	5	9	
HAMOIS	1.869	1.297	194	21	121	119	-	105	6	6	
HASTIERE	1.782	1.253	159	12	160	77	-	116	3	2	
HAVELANGE	1.513	1.131	131	10	85	49	-	95	1	11	
HOUVET	1.504	1.062	100	12	82	51	-	183	9	5	
ONHAYE	968	726	62	8	53	41	-	70	6	2	
ROCHEFORT	4.131	3.005	261	28	260	117	-	435	7	18	
SOMME-LEUZE	1.109	658	87	12	150	52	-	146	1	3	
VRESSE-SUR-SEMOIS	1.102	528	34	12	81	25	-	403	14	5	
VVOIR	2.464	1.860	199	48	123	130	-	87	8	9	
ARR. NAMEN	94.289	55.329	10.098	16.878	3.937	6.054	3	1.559	248	183	
ANDENNE	8.276	3.914	1.137	2.354	286	413	1	133	27	11	
ASSESE	1.818	1.277	161	12	137	110	-	104	3	14	
EGHEZEE	4.069	3.007	476	40	196	268	-	65	7	10	
FERNELMONT	1.884	1.357	241	16	76	128	-	60	3	3	
FLOREFFE	2.359	1.554	426	10	126	161	1	76	3	2	
FOSSES-LA-VILLE	2.739	1.893	426	23	205	133	-	46	6	7	
GEMBLOUX	6.500	3.586	522	1.554	249	470	-	66	25	28	
GESVES	801	598	74	9	62	53	-	5	-	-	
JEMEPPE-SUR-SAMBRE	6.179	3.951	1.149	62	449	407	-	135	16	10	
LA BRUYERE	2.244	1.612	206	21	129	209	-	65	2	-	
METTET	3.387	2.391	446	43	145	173	1	125	42	21	
NAMEN	37.918	18.982	2.231	12.571	978	2.618	-	406	77	55	
OHEY	1.305	920	162	16	80	63	-	49	9	6	
PROFONDEVILLE	3.047	2.374	217	23	145	172	-	103	9	4	
SAMBREVILLE	9.466	6.328	1.820	103	528	568	-	95	18	6	
SOMBREFFE	2.297	1.585	404	21	146	108	-	26	1	6	
ARR. PHILIPPEVILLE	20.832	14.955	2.328	161	744	971	1	1.510	93	69	
CERFONTAINE	1.573	1.112	195	6	53	68	-	109	25	5	
COUVIN	4.687	3.425	490	58	120	120	1	434	35	4	
DOISCHE	1.036	746	83	5	34	30	-	131	1	6	
FLORENNES	3.453	2.505	477	9	97	185	-	156	7	17	
PHILIPPEVILLE	2.465	1.781	230	32	112	122	-	165	14	9	
VIROINVAL	2.208	1.613	190	15	51	53	-	276	3	7	
WALCOURT	5.410	3.773	663	36	277	393	-	239	8	21	

N.I.S. VOLKS- EN WONINGTELLING VAN 1991	TABEL OO.43 A BEWOONDE PARTICULIERE WONINGEN, NAAR GEBRUIKTE BRANDSTOF (ENERGIE) VOOR DE VERWARMING - AANTAL WONINGEN -							BLZ. 9.- ALLE ADMINISTRATIEVE EENHEDEN		
	WOONPLAATS	TOTAAL	STOOKOLIE	STEENKOOL	AARDGAS OF EEN ANDER LEIDING- GAS	BUTAAN- OF PROPAAN- GAS	ELECTRI- CITEIT	ZONNE- ENERGIE	HOUT	ANDERE BRAND- STOF OF ENERGIE
PROV. OOST-VLAANDEREN	498.127	207.090	67.458	153.763	11.780	46.308	15	5.396	2.298	4.019
ARR. AALST	96.241	46.868	14.390	21.203	2.552	8.378	1	708	1.289	852
AALST	29.437	11.277	3.541	10.482	501	1.907	-	162	1.239	328
DENDERLEEUV	6.192	3.204	840	1.401	176	495	-	25	5	46
ERPE-MERE	6.674	4.093	1.211	58	242	996	-	31	5	38
GERAARDSBERGEN	11.408	4.711	1.321	3.809	433	909	1	116	14	94
HAALERT	6.089	3.532	1.023	486	301	579	-	38	3	127
HERZELE	5.732	3.613	1.098	221	128	555	-	84	4	29
LEDE	6.140	2.943	1.170	1.212	193	554	-	37	6	25
NINOVE	12.392	7.178	1.752	2.076	237	964	-	130	4	51
SINT-LIEVENS-HOUTEM	3.174	1.739	909	19	103	366	-	24	2	12
ZOTTEGEM	9.003	4.578	1.525	1.439	238	1.053	-	61	7	102
ARR. DENDERMONDE	66.640	27.906	10.565	19.554	1.676	5.968	1	636	92	242
BERLARE	4.626	2.739	982	52	271	496	-	60	7	19
BUGGENHOUT	4.723	2.927	574	649	84	431	-	38	1	19
DENDERMONDE	16.002	5.141	1.892	7.673	271	891	-	99	16	19
HAMME	8.211	2.620	1.257	3.591	157	429	-	109	22	26
LAARNE	4.119	1.876	1.010	365	112	684	-	48	8	16
LEBBEKE	6.002	3.189	803	1.446	116	364	-	22	6	56
WAASMUNSTER	3.279	1.799	552	380	94	363	1	70	3	17
WETTEREN	8.702	3.236	1.736	2.384	199	1.038	-	72	17	20
WICHELEN	3.950	2.253	837	42	158	599	-	42	6	13
ZELE	7.026	2.126	922	2.972	214	673	-	76	6	37
ARR. EEKLO	29.108	12.784	4.871	6.645	1.272	2.794	-	500	46	196
ASSENEDE	4.906	2.627	1.146	238	233	513	-	116	9	24
EEKLO	7.284	1.948	676	3.749	113	688	-	71	8	31
KAPRIJKE	2.128	1.067	518	92	157	237	-	40	6	11
MALDEGEM	7.625	3.026	1.164	2.162	400	629	-	207	8	29
SINT-LAUREINS	2.399	923	492	384	277	263	-	49	4	7
ZELZATE	4.766	3.193	875	20	92	464	-	17	11	94
ARR. GENT	186.707	75.864	20.423	64.004	3.652	18.330	7	1.767	642	2.018
AALTER	5.726	2.961	795	715	262	827	-	126	5	35
DEINZE	9.319	4.616	1.238	1.888	408	987	1	141	7	33
DE PINTE	3.192	2.143	244	187	59	504	-	37	4	14
DESTELBERGEN	6.015	2.932	799	1.200	117	846	-	72	7	42
EVERGEM	10.363	6.117	1.590	594	339	1.430	-	150	33	110
GAVERE	3.840	2.598	606	17	78	434	-	52	10	45
GENT	96.526	25.489	6.987	54.624	796	6.387	5	367	493	1.378
KNESSELARE	2.777	1.424	540	212	89	383	-	72	8	49
LOCHRISTI	5.866	3.499	1.024	357	164	716	-	78	6	22
LOVENDEGEM	3.113	1.927	350	201	95	463	-	48	2	27
MELLE	3.552	1.438	416	1.190	59	397	-	24	5	23
MERELBEKE	7.399	3.432	914	1.881	118	924	-	84	10	36
MOERBEKE	2.074	1.083	559	30	106	228	1	51	8	8
NAZARETH	3.283	2.226	433	9	86	426	-	59	7	37
NEVELE	3.711	2.290	632	35	171	464	-	101	2	16
OOSTERZELE	4.333	2.358	1.024	40	180	617	-	65	3	46
SINT-MARTENS-LATEM	2.850	2.014	194	76	95	439	-	20	2	10
WAARSCHOOT	2.759	1.297	431	531	77	355	-	37	11	20
WACHTEBEKE	2.386	1.142	482	23	64	602	-	40	7	26
ZOMERGEM	2.835	1.615	533	154	110	331	-	73	5	14
ZULTE	4.788	3.263	632	40	179	570	-	70	7	27
ARR. OUDENAARDE	40.826	20.828	7.227	7.116	1.388	3.252	5	627	63	320
BRAKEL	4.922	2.920	1.178	25	202	440	-	96	3	58
HOREBEKE	624	354	163	4	29	66	-	7	-	1
KLUISBERGEN	2.204	1.309	418	8	76	278	-	68	21	26
KRUISSHOUTEM	2.599	1.564	512	26	117	285	-	66	5	24
LIERDE	2.201	1.355	532	11	53	201	-	31	2	16
MAARKEDAL	2.101	1.274	441	27	92	143	-	91	3	30
OUDENAARDE	10.044	5.158	1.461	2.018	407	841	3	88	9	59

WOONPLAATS	TOTAAL	STOOKOLIE	STEENKOOL	AARDGAS OF EEN ANDER LEIDING- GAS	BUTAAN- OF PROPAAN- GAS	ELECTRI- CITEIT	ZONNE- ENERGIE	HOUT	ALLE ADMINISTRATIEVE EENHEDEN	
									ANDERE BRAND- STOF OF ENERGIE	BRAND- STOF OF ENERGIE ONBEKEND
N.I.S.	TABEL OO.43 A							BLZ. 10.-		
BEWONDE PARTICULIERE WONINGEN, NAAR GEBRUIKTE BRANDSTOF (ENERGIE) VOOR DE VERWARMING										
- AANTAL WONINGEN -										
RONSE	9.181	2.551	1.065	4.940	163	328	1	90	8	35
WORTEGEM-PETEGEM	2.001	1.257	416	19	72	189	1	30	4	13
ZINGEM	2.358	1.605	351	21	92	235	-	32	2	20
ZWALM	2.591	1.481	690	17	85	246	-	28	6	38
ARR. SINT-NIKLAAS	78.605	22.840	9.982	35.241	1.240	7.586	1	1.158	166	391
BEVEREN	15.384	3.618	1.607	7.284	166	2.355	1	232	23	98
KRUIBEKE	5.212	1.018	566	2.841	41	564	-	134	5	43
LOKEREN	12.701	4.687	2.215	4.099	273	1.157	-	180	31	59
SINT-GILLIS-WAAS	5.698	2.008	647	2.342	96	462	-	113	9	21
SINT-NIKLAAS	25.459	7.123	3.031	12.778	360	1.787	-	257	44	75
STEKENE	5.441	1.939	671	2.098	176	362	-	99	25	71
TEMSE	8.710	2.447	1.245	3.795	128	899	-	143	29	24
PROV.WEST-VLAANDEREN	409.862	135.593	39.577	181.119	11.291	33.267	15	5.351	527	3.122
ARR. BRUGGE	99.220	30.825	6.945	48.849	2.149	8.175	3	1.146	126	1.002
BEERNEM	4.707	1.927	656	1.239	275	467	-	117	2	24
BLANKENBERGE	7.268	1.267	210	5.001	51	643	-	20	4	72
BRUGGE	45.059	10.796	2.302	27.676	325	3.203	2	252	60	443
DAMME	3.623	1.480	424	908	338	334	-	104	1	34
JABBEKE	4.153	1.863	312	1.287	148	431	-	79	5	28
KNOKKE-HEIST	12.786	3.710	347	7.347	90	927	-	59	31	275
OOSTKAMP	7.263	3.223	920	1.747	309	803	1	193	8	59
TORHOUT	6.398	3.032	857	1.549	267	561	-	98	7	27
ZEDELGEM	7.052	3.122	795	1.919	274	712	-	188	7	35
ZUIENKERKE	911	405	122	176	72	94	-	36	1	5
ARR. DIKSMUIDE	16.680	7.084	2.971	3.633	1.238	1.258	-	392	12	92
DIKSMUIDE	5.453	2.067	844	1.686	315	370	-	122	5	44
HOUTHULST	3.095	1.492	799	54	367	292	-	84	3	4
KOEKELARE	2.791	1.363	516	321	222	290	-	62	1	16
KORTEMARK	4.251	1.808	576	1.290	219	226	-	102	3	27
LO-RENINGE	1.090	354	236	282	115	80	-	22	-	1
ARR. IEPER	37.182	10.951	6.289	14.537	1.801	2.596	1	693	45	269
HEUVELLAND	2.894	1.036	688	667	249	137	-	92	6	19
IEPER	12.737	3.144	1.339	6.503	421	1.056	-	168	17	89
LANGEMARK-POELKAPELLE	2.601	1.204	581	207	289	245	-	57	2	16
MESEN	377	42	74	232	3	8	-	2	-	16
POPERINGE	6.846	2.183	1.372	2.334	334	400	1	140	12	70
VLETEREN	1.245	467	340	174	119	101	-	36	2	6
WERVIK	6.546	1.320	1.107	3.442	174	384	-	79	5	35
ZONNEBEKE	3.936	1.555	788	978	212	265	-	119	1	18
ARR. KORTRIJK	100.798	37.240	9.820	42.735	1.761	7.467	3	997	172	603
ANZEGEM	4.610	3.260	576	45	101	533	-	56	3	36
AVELGEM	3.292	2.160	511	14	79	465	-	28	5	30
DEERLIJK	3.929	2.233	306	768	67	481	-	47	1	26
HARELBEKE	9.513	2.954	793	4.871	192	578	-	102	2	21
KORTRIJK	28.915	7.995	2.279	16.131	331	1.786	-	213	26	154
KUURNE	4.520	1.373	318	2.410	95	242	-	39	7	36
LENDELEDE	1.874	685	250	684	58	154	-	35	1	7
MENEN	12.499	2.264	1.551	7.831	143	466	1	128	18	97
SPIERE-HELKIJN	684	402	173	3	24	65	-	15	-	2
WAREGEM	12.184	6.522	868	3.232	233	1.100	1	147	19	62
WEVELGEM	10.674	3.100	1.167	5.213	276	734	-	99	2	83
ZWEVEGEM	8.104	4.292	1.028	1.533	162	863	1	88	88	49
ARR. OOSTENDE	56.013	16.462	3.403	27.537	898	6.537	4	471	68	633
BREDENE	4.606	1.489	382	1.827	61	779	1	29	5	33
DE HAAN	1.162	208	208	2.005	124	482	-	46	3	16
GISTEL	3.615	1.072	371	1.763	65	262	-	53	4	25
ICHTEGEM	4.595	1.633	504	1.887	184	224	-	130	8	25
MIDDELKERKE	6.048	1.679	431	2.775	167	814	-	65	7	110
OOSTENDE	30.162	8.479	1.244	15.945	211	3.768	3	76	35	401
OUDENBURG	2.941	948	263	1.335	86	208	-	72	6	23

WOONPLAATS	TOTAAL	STOOKOLIE	STEENKOOL	AARDGAS OF EEN ANDER LEIDING- GAS	BUTAAN- OF PROPAAN- GAS	ELECTRI- CITEIT	ZONNE- ENERGIE	HOUT	ALLE ADMINISTRATIEVE EENHEDEN	
									ANDERE BRAND- STOF OF ENERGIE	BRAND- STOF OF ENERGIE ONBEKEND
ARR. ROESELARE	49.285	14.676	4.947	24.122	1.394	3.059	3	795	61	228
HOOGLEDE	3.059	1.180	345	1.030	157	234	-	80	7	26
INGELMUNSTER	3.658	1.389	444	1.427	79	226	-	79	3	11
IZEGEM	9.678	2.916	921	5.004	140	506	-	143	11	37
LEDEGEM	3.232	1.140	398	1.285	91	214	1	81	3	19
LICHTERVELDE	2.829	996	380	933	157	301	-	56	2	4
MOORSLEDE	3.702	1.161	503	1.528	172	245	-	80	2	11
ROESELARE	19.460	4.219	1.462	12.021	324	1.103	2	192	30	107
STADEN	3.667	1.675	494	894	274	230	-	84	3	13
ARR. TIelt	30.140	13.019	3.799	8.958	1.332	2.269	1	628	22	112
ARDOOIE	3.309	1.290	423	1.074	205	229	-	79	2	7
DENTERGEM	2.549	1.546	348	329	68	188	-	53	2	15
MEULEBEKE	3.954	1.558	471	1.433	138	279	-	60	1	14
OOSTROZEBEKE	2.404	1.319	288	467	56	223	-	45	-	6
PITTEM	2.178	871	281	704	105	155	1	54	2	5
RUISELEDE	1.732	700	311	374	111	173	-	59	1	3
TIelt	6.852	2.423	796	2.839	206	446	-	107	7	28
WIELSBEKE	2.872	1.620	313	559	74	240	-	58	1	7
WINGENE	4.290	1.692	568	1.179	369	336	-	113	6	27
ARR. VEURNE	20.544	5.336	1.403	10.748	718	1.906	-	229	21	183
ALVERINGEM	1.773	708	366	258	236	112	-	71	1	21
DE PANNE	4.125	864	224	2.614	43	326	-	32	3	19
KOKSIJDE	7.092	1.852	280	3.872	149	831	-	43	7	58
NIEUWPOORT	3.644	734	180	2.170	54	414	-	26	6	60
VEURNE	3.910	1.178	353	1.834	236	223	-	57	4	25

N.I.S. VOLKS- EN WONINGTELLING VAN 1991	TABEL OO. 43 C BEWOONDE PARTICULIERE WONINGEN, CENTRAAL VERWARMD, NAAR GEBRUIKTE BRANDSTOF (ENERGIE)							BLZ. 1.-			ARRONDISSEMENTEN
	- AANTAL CENTRAAL VERWARMEDE WONINGEN -										
	WOONPLAATS	TOTAAL	STOOKOLIE	STEENKOOLO	AARDGAS OF EEN ANDER LEIDING- GAS	BUTAAN- OF PROPAAN- GAS	ELECTRI- CITEIT	ZONNE- ENERGIE	HOUT	ANDERE BRAND- STOF OF ENERGIE	
HET RIJK	2.251.512	1.268.280	17.807	836.037	18.222	85.368	50	4.595	7.030	14.123	
BRUSSELS HOOFDSTEDELIJK GEW.	273.308	112.143	939	148.536	587	6.520	3	62	132	4.386	
VLAAMS GEWEST	1.308.109	731.657	9.675	488.346	6.978	59.369	26	2.105	2.187	7.766	
WAALS GEWEST	670.095	424.480	7.193	199.155	10.657	19.479	21	2.428	4.711	1.971	
WAARVAN DUITSTALIGE GEMEENS.	19.276	14.439	212	3.382	318	445	-	409	8	63	
PROV. ANTWERPEN	414.060	173.604	2.225	219.218	1.553	15.783	15	422	199	1.041	
ARR. ANTWERPEN	254.922	84.288	1.217	157.309	666	10.335	6	192	138	771	
ARR. MECHELEN	66.332	32.712	416	30.003	312	2.677	2	79	13	118	
ARR. TURNHOUT	92.806	56.604	592	31.906	575	2.771	7	151	48	152	
BRABANT	609.121	320.522	2.932	253.172	3.717	21.336	13	493	309	6.627	
ARR. BRUSSEL-HOOFDSTAD	273.308	112.143	939	148.536	587	6.520	3	62	132	4.386	
ARR. HALLE-VILVOORDE	139.224	74.821	824	54.222	948	7.212	1	170	65	961	
ARR. LEUVEN	114.522	83.671	694	23.962	836	4.238	3	173	63	882	
ARR. NIJVEL	82.067	49.887	475	26.452	1.346	3.366	6	88	49	398	
HENEGOUWEN	227.121	128.049	3.726	84.608	3.303	6.156	8	407	254	610	
ARR. AAT	12.834	10.504	176	1.261	270	523	-	31	12	57	
ARR. CHARLEROI	81.166	42.951	1.605	33.540	937	1.664	2	129	123	215	
ARR. BERGEN	42.352	20.444	754	19.197	564	1.078	6	65	74	170	
ARR. MOESKROEN	10.910	4.159	131	6.275	78	226	-	12	13	16	
ARR. ZINNIK	31.334	15.899	504	13.655	479	691	-	40	15	51	
ARR. THUIN	23.774	17.166	378	4.980	654	435	-	99	12	50	
ARR. DOORNIK	24.751	16.926	178	5.700	321	1.539	-	31	5	51	
PROV. LUIK	231.112	138.330	2.071	75.438	2.854	6.637	4	764	4.320	694	
ARR. HOEI	18.539	13.560	139	3.696	461	546	1	45	8	83	
ARR. LUIK	139.324	72.643	1.317	57.822	1.275	3.696	2	115	2.066	388	
ARR. VERVIERS	60.091	39.954	520	13.813	860	1.939	1	589	2.242	173	
ARR. BORGWORM	13.158	12.173	95	107	258	456	-	15	4	50	
LIMBURG	186.638	149.716	3.149	25.447	700	6.066	-	496	69	995	
ARR. HASSELT	91.384	72.527	1.682	12.160	293	4.049	-	196	40	437	
ARR. MAASEIK	51.889	42.508	943	6.480	220	1.206	-	203	20	309	
ARR. TONGEREN	43.365	34.681	524	6.807	187	811	-	97	9	249	
LUXEMBURG	48.150	43.602	254	1.661	778	923	-	735	33	164	
ARR. AARLEN	12.635	10.555	42	1.538	112	276	-	94	3	15	
ARR. BASTENAKEN	7.134	6.671	68	26	118	135	-	98	3	15	
ARR. MARCHE-EN-FAMENNE	8.665	7.939	41	48	286	198	-	119	5	29	
ARR. NEUFCHATEAU	10.084	9.356	58	30	164	162	-	248	5	61	
ARR. VIRTON	9.632	9.081	45	19	98	152	-	176	17	44	
PROV. NAMEN	81.645	64.612	667	10.996	2.376	2.397	3	434	55	105	
ARR. DINANT	16.870	15.331	106	199	488	433	-	262	14	37	
ARR. NAMEN	55.164	40.492	461	10.720	1.548	1.768	2	89	27	57	
ARR. PHILIPPEVILLE	9.611	8.789	100	77	340	196	1	83	14	11	
PROV. OOST-VLAANDEREN	242.353	149.597	1.627	70.558	1.557	14.726	5	440	1.607	2.236	
ARR. AALST	45.803	31.015	423	9.370	290	2.983	-	80	1.196	446	
ARR. DENDERMONDE	31.063	19.224	208	9.364	203	1.871	1	44	24	124	
ARR. EEKLO	12.334	8.763	77	2.625	127	606	-	17	13	106	
ARR. GENT	95.209	58.745	517	27.986	565	5.707	2	146	321	1.220	
ARR. OUDENAARDE	18.319	13.811	134	3.007	142	1.014	1	45	17	148	
ARR. SINT-NIKLAAS	39.625	18.039	268	18.206	230	2.545	1	108	36	192	
PROV. WEST-VLAANDEREN	211.312	100.248	1.156	94.939	1.384	11.344	2	404	184	1.651	
ARR. BRUGGE	57.567	25.491	240	27.718	302	3.154	-	83	42	537	
ARR. DIKSMUIDE	6.917	4.720	58	1.638	107	325	-	23	4	42	
ARR. IEPER	15.680	7.607	156	6.779	201	733	-	51	3	150	
ARR. KORTRIJK	50.178	25.395	307	21.576	263	2.138	1	76	105	317	
ARR. OOSTENDE	32.899	13.952	156	15.328	165	2.905	-	46	12	335	
ARR. ROESELARE	23.218	10.158	124	11.739	146	880	-	55	10	106	
ARR. TIELT	14.092	8.919	76	4.342	106	525	1	53	4	66	
ARR. VEURNE	10.761	4.006	39	5.819	94	684	-	17	4	98	

N.I.S. VOLKS- EN WONINGTELLING VAN 1991	TABEL OO.43 C BEWOONDE PARTICULIERE WONINGEN, CENTRAAL VERWARMD, NAAR GEBRUIKTE BRANDSTOF (ENERGIE)							BLZ. 1.- ALLE ADMINISTRATIEVE EENHEDEN		
	- AANTAL CENTRAAL VERWARMD E WONINGEN -									
WOONPLAATS	TOTAAL	STOOKOLIE	STEENKOOL	AARDGAS OF EEN ANDER LEIDING- GAS	BUTAAN- OF PROPAAN- GAS	ELECTRI- CITEIT	ZONNE- ENERGIE	HOUT	ANDERE BRAND- STOF OF ENERGIE	BRAND- STOF OF ENERGIE ONBEKEND
HET RIJK	2.251.512	1.268.280	17.807	836.037	18.222	85.368	50	4.595	7.030	14.123
PROV. ANTWERPEN	414.060	173.604	2.225	219.218	1.553	15.783	15	422	199	1.041
ARR. ANTWERPEN	254.922	84.288	1.217	157.309	666	10.335	6	192	138	771
AARTSELAAR	4.044	1.183	17	2.644	2	183	-	8	3	4
ANTWERPEN	138.675	44.443	615	88.672	227	4.080	1	62	66	509
BOECHOUT	2.726	937	19	1.653	8	104	-	1	1	3
BOOM	3.262	860	7	2.272	3	115	-	-	2	3
BORSBEEK	3.048	597	23	2.280	4	119	-	5	1	19
BRASSCHAAT	9.868	2.916	32	6.460	18	403	-	9	1	29
BRECHT	4.530	1.918	41	2.152	46	344	-	19	3	7
EDEGEM	7.599	2.210	19	5.040	8	291	-	2	3	26
ESSEN	3.084	2.772	26	24	51	202	-	3	-	6
HEMIKSEM	2.025	475	7	1.467	2	68	1	2	1	2
HOVE	2.082	660	5	1.299	2	105	-	1	1	9
KALMTHOUT	3.786	1.532	20	1.960	23	236	-	8	4	3
KAPellen	6.415	2.165	35	3.766	18	415	-	5	3	8
KONTICH	4.744	1.580	28	2.841	11	262	-	3	-	19
LINT	1.686	371	3	1.212	3	91	-	3	-	3
MALLE	2.970	1.026	24	1.731	19	161	-	2	1	6
MORTSEL	7.644	2.806	32	4.556	-	230	-	2	2	16
NIEL	1.210	330	9	802	5	62	-	1	1	-
RANST	3.604	1.245	30	2.055	14	243	-	10	-	7
RUMST	3.141	1.094	8	1.762	7	257	1	8	2	2
SCHELLE	1.720	465	27	1.074	4	119	-	1	30	-
SCHILDE	5.256	2.474	23	2.317	41	375	-	9	2	15
SCHOTEN	8.195	2.746	14	4.994	24	372	1	6	4	34
STABROEK	4.390	890	24	3.276	3	189	1	1	3	3
WIJNEGEM	2.085	607	18	1.353	8	94	-	2	-	3
WOMMELGEM	3.023	992	21	1.827	8	166	-	-	1	8
WUUSTWEZEL	3.421	1.149	28	1.936	54	244	-	4	-	6
ZANDHOVEN	2.346	1.016	26	1.135	25	128	-	9	-	7
ZOERSEL	4.234	2.001	25	1.823	23	345	-	5	3	9
ZWIJNDRECHT	4.109	828	11	2.926	5	332	1	1	-	5
ARR. MECHELEN	66.332	32.712	416	30.003	312	2.677	2	79	13	118
BERLAAR	1.990	1.180	15	727	5	59	-	2	-	2
BONHEIDEN	3.140	2.276	21	650	27	160	2	-	-	4
BORNEM	4.216	1.868	26	2.079	20	201	-	12	3	7
DUFFEL	3.440	1.443	20	1.768	8	192	-	3	1	5
HEIST-OP-DEN-BERG	8.294	6.213	65	1.656	52	268	-	8	1	31
LIER	6.300	2.361	34	3.484	32	371	-	5	-	13
MECHELEN	16.990	6.016	111	10.198	43	578	-	17	2	25
NIJLEN	4.061	1.613	31	2.240	23	139	-	10	-	5
PUTTE	3.486	2.882	22	364	38	164	-	9	-	7
PUURS	3.445	1.727	11	1.562	19	118	-	2	-	6
SINT-AMANDS	1.495	672	5	745	5	64	-	-	-	4
SINT-KATELIJNE-WAVER	4.273	2.646	23	1.347	30	212	-	7	4	4
WILLEBROEK	5.202	1.815	32	3.183	10	151	-	4	2	5
ARR. TURNHOUT	92.806	56.604	592	31.906	575	2.771	7	151	48	152
ARENDONK	2.787	1.514	18	1.158	21	62	-	10	1	3
BAARLE-HERTOG	559	129	3	410	4	13	-	-	-	-
BALEN	4.238	3.970	64	10	15	166	-	11	1	1
BEERSE	3.180	1.510	22	1.501	11	125	1	3	1	6
DESSEL	2.085	1.585	11	399	6	75	2	5	-	2
GEEL	7.960	5.019	36	2.628	35	212	-	6	7	17
GROBBENDONK	2.218	1.134	15	918	18	129	-	4	-	-
HERENTALS	6.210	2.805	34	3.204	23	124	-	5	2	13
HERENTHOUT	1.757	683	13	991	7	59	-	1	-	3
HERSELT	3.069	2.498	21	446	19	77	2	5	1	-
HOOGSTRATEN	3.647	2.541	14	853	59	162	-	5	2	11
HULSHOUT	1.826	1.473	7	281	14	51	-	-	-	-
KASTERLEE	3.993	2.991	35	802	33	104	1	9	-	18
LAARDAL	3.550	3.002	26	410	15	91	-	6	-	-
LILLE	2.970	1.764	24	1.024	24	124	-	6	-	4
MEERHOUT	2.080	1.690	14	310	12	38	-	4	3	9

WOONPLAATS	TOTAAL	STOOKOLIE	STEENKOOI	AARDGAS OF EEN ANDER LEIDING- GAS	BUTAAN- OF PROPAAN- GAS	ELECTRI- CITEIT	ZONNE- ENERGIE	HOUT	ALLE ADMINISTRATIEVE EENHEDEN	
									ANDERE BRAND- STOF OF ENERGIE	BRAND- STOF OF ENERGIE ONBEKEND
MERKSPLAS	1.469	618	15	773	19	38	-	3	2	1
MOL	8.141	6.038	65	1.621	23	340	-	17	23	14
OLEN	2.527	1.536	12	900	17	57	-	4	-	1
OUD-TURNHOUT	2.973	1.722	11	1.134	18	71	-	5	2	10
RAVELS	2.721	2.055	10	517	71	64	-	3	-	1
RETIE	2.231	1.690	11	455	11	58	-	4	2	-
RIJKEVORSEL	1.964	949	15	830	24	129	-	9	-	8
TURNHOUT	9.794	2.929	30	6.564	31	203	1	10	1	25
VORSELAAR	1.327	623	11	640	14	29	-	10	-	-
VOSSOLAAR	2.388	884	15	1.403	10	70	-	3	-	3
WESTERLO	5.142	3.252	40	1.724	21	100	-	3	-	2
BRABANT	609.121	320.522	2.932	253.172	3.717	21.336	13	493	309	6.627
ARR. BRUSSEL-HOOFDSTAD	273.308	112.143	939	148.536	587	6.520	3	62	132	4.386
ANDERLECHT	22.085	5.028	90	16.114	47	381	-	4	12	409
OUDEGEM	10.294	4.035	23	5.937	9	163	-	2	5	120
SINT-AGATHA-BERCHEM	5.332	1.962	17	3.151	7	142	-	2	1	50
BRUSSEL	34.732	14.013	170	18.229	96	1.150	1	7	21	1.045
ETTERBEEK	11.840	5.041	25	6.396	27	244	-	2	5	100
EVERE	9.964	4.063	19	5.411	15	265	-	1	9	181
VORST	12.541	6.033	54	6.077	23	178	1	3	6	166
GANSHOREN	7.847	3.428	9	4.018	10	318	-	-	2	62
ELSENE	24.354	12.574	79	10.890	89	554	-	4	13	151
JETTE	12.466	4.920	27	7.097	13	250	-	4	5	150
KOEKELBERG	4.288	1.957	22	2.126	11	106	-	2	1	63
SINT-JANS-MOLENBEEK	16.374	6.738	66	8.691	45	509	-	4	7	314
SINT-GILLIS	8.941	3.008	85	5.490	40	206	-	10	9	93
SINT-JOOST-TEN-NODE	3.964	1.451	38	2.223	17	92	-	-	2	141
SCHAARBEEK	23.040	9.385	126	12.588	49	348	1	6	9	528
UKKEL	24.972	11.736	36	12.179	38	600	-	7	8	368
WATERMAAL-BOSVOORDE	8.548	2.433	10	5.820	6	146	-	1	3	129
SINT-LAMBRECHTS-WOLUWE	18.704	8.422	29	9.458	28	607	-	1	8	151
SINT-PIETERS-WOLUWE	13.022	5.916	14	6.641	17	261	-	2	6	165
ARR. HALLE-VILVOORDE	139.224	74.821	824	54.222	948	7.212	1	170	65	961
AFFLIGEM	2.492	2.103	17	149	23	174	-	4	-	22
ASSE	7.645	4.637	22	2.566	47	342	-	2	1	28
BEERSEL	5.789	2.915	19	2.439	26	363	-	12	3	12
BEVER	288	257	2	1	17	11	-	-	-	-
DILBEEK	10.541	4.955	42	4.884	79	469	-	10	6	96
DROGENBOS	1.334	315	7	961	-	40	-	-	-	11
GALMAARDEN	1.469	1.289	24	7	45	84	-	7	2	11
GOOIK	1.650	1.507	9	3	31	79	-	6	2	13
GRIMBERGEN	9.384	4.462	38	4.216	71	445	-	6	4	142
HALLE	7.576	2.975	44	3.828	33	643	-	11	-	42
HERNE	1.231	1.103	10	29	17	52	-	5	2	13
HOEILAART	2.751	1.472	60	1.053	15	124	1	7	1	18
KAMPENHOUT	2.496	1.819	19	482	37	114	-	5	1	19
KAPELLE-OP-DEN-BOS	2.067	1.492	11	460	15	73	-	2	2	12
KRAAINEM	3.773	1.390	8	2.273	2	86	-	3	-	11
LENNIK	1.867	1.612	7	48	22	160	-	6	-	12
LIEDEKERKE	2.217	1.818	23	163	15	160	-	-	1	37
LINKEBEEK	1.303	499	6	748	2	36	-	1	-	11
LONDERZEEL	4.080	3.478	12	295	37	242	-	5	-	11
MACHELEN	2.734	876	27	1.746	5	69	-	1	4	6
MEISE	4.701	2.247	28	2.141	31	228	-	8	3	15
MERCHTEM	3.140	2.606	16	269	17	207	-	1	4	20
OPWIJK	2.542	2.068	15	191	16	237	-	5	-	10
OVERIJSE	6.479	3.675	78	2.361	68	238	-	6	2	51
PEPINGEN	682	583	14	1	20	55	-	7	-	2
ROOSDAAL	1.843	1.546	16	93	33	136	-	4	2	13
SINT-GENESIUS-RODE	5.178	2.215	16	2.712	11	192	-	8	6	18
SINT-PIETERS-LEEUV	7.250	3.002	60	3.352	34	697	-	12	4	89
STEENOKKERZEEL	2.602	1.281	10	1.138	21	142	-	5	1	4
TERNAT	3.145	2.535	22	339	46	192	-	2	1	8
VILVOORDE	8.291	2.791	60	5.090	25	255	-	5	4	61

N.I.S. VOLKS- EN WONINGTELLING VAN 1991	TABEL OO.43 C BEWOONDE PARTICULIERE WONINGEN, CENTRAAL VERWARMD, NAAR GEBRUIKTE BRANDSTOF (ENERGIE)							BLZ. 3.- ALLE ADMINISTRATIEVE EENHEDEN		
	- AANTAL CENTRAAL VERWARMD E WONINGEN -									
WOONPLAATS	TOTAAL	STOOKOLIE	STEENKOOL	AARDGAS OF EEN ANDER LEIDING- GAS	BUTAAN- OF PROPAAN- GAS	ELECTRI- CITEIT	ZONNE- ENERGIE	HOUT	ANDERE BRAND- STOF OF ENERGIE	BRAND- STOF OF ENERGIE ONBEKEND
WEMMEL	4.484	1.818	12	2.509	3	119	-	3	-	20
WEZEMBEEK-OPPEM	4.047	1.602	10	2.317	9	76	-	-	2	31
ZAVENTEM	7.482	2.586	26	4.391	14	386	-	7	3	69
ZEMST	4.671	3.292	34	967	61	286	-	4	4	23
ARR. LEUVEN	114.522	83.671	694	23.962	836	4.238	3	173	63	882
AARSCHOT	6.800	5.340	41	1.006	40	271	-	10	6	86
BEGIJNENDIJK	2.121	2.006	3	1	29	75	-	4	-	3
BEKKEVOORT	1.269	1.208	19	3	8	25	-	1	1	4
BERTEM	2.283	1.718	10	436	25	76	-	4	2	12
BIERBEEK	2.049	1.731	9	128	25	123	-	9	1	23
BOORTMEERBEEK	2.660	2.390	14	24	45	167	1	5	2	12
BOUTERSEM	1.575	1.442	9	43	15	34	-	6	1	25
DIEST	5.991	4.029	57	1.590	27	190	-	6	5	87
GEETBETS	1.181	1.111	15	4	14	28	-	5	-	4
GLABBEEK	1.115	1.061	4	1	11	31	-	1	-	6
HAACHT	3.046	2.825	23	7	32	138	-	5	4	12
HERENT	4.675	3.043	38	1.374	24	160	-	9	1	26
HOEGAARDEN	1.254	945	15	229	15	47	-	-	2	1
HOLSBEEK	1.826	1.683	12	1	17	79	-	7	4	23
HULDENBERG	2.060	1.755	19	156	34	80	-	3	1	12
KEERBERGEN	2.845	2.590	10	4	34	180	-	1	5	21
KORTENAKEN	1.649	1.585	12	3	10	26	-	5	1	7
KORTENBERG	4.421	2.374	37	1.677	52	234	-	10	3	34
LANDEN	3.743	3.600	9	7	14	92	-	2	1	18
LEUVEN	26.178	14.119	79	10.705	55	975	-	10	9	226
LINTER	1.388	1.312	16	1	8	32	-	4	3	12
LUBBEEK	3.185	2.954	20	18	26	153	-	7	-	7
OUD-HEVERLEE	2.412	2.158	19	6	33	156	-	12	1	27
ROTSelaar	3.256	2.945	26	29	69	151	1	5	1	29
SCHERPENHEUVEL-ZICHEM	5.765	5.143	32	351	25	183	-	7	3	21
TERVUREN	5.257	2.304	27	2.716	19	153	-	5	1	32
TIELT-WINGE	2.259	2.136	24	7	19	50	-	8	3	12
TIENEN	8.060	4.257	72	3.419	39	174	-	11	2	86
TREMELO	2.702	2.488	10	10	55	132	1	4	-	2
ZOUTLEEuw	1.497	1.419	13	6	17	23	-	7	-	12
ARR. NIJVEL	82.067	49.887	475	26.452	1.346	3.366	6	88	49	398
BEVEKOM	1.389	1.291	1	3	52	35	-	-	2	5
EIGENBRAKEL	8.869	4.217	31	4.157	57	376	1	2	5	23
KASTEELBRAKEL	1.884	1.708	22	9	45	90	-	2	-	8
CHASTRE	1.323	744	10	481	37	39	-	6	-	6
CHAUMONT-GISTOUX	2.167	1.500	11	484	65	95	-	4	3	5
COURT-SAINT-ETIENNE	1.819	1.227	16	459	45	53	-	3	-	16
GENEPIEN	2.838	2.497	18	16	120	162	-	6	-	19
GRAVEN	2.565	2.298	14	48	105	93	-	1	1	5
HELECINE	628	584	8	-	20	5	-	4	-	7
INCOURT	725	667	15	2	23	15	-	-	1	2
ITTER	1.073	962	17	6	28	46	-	1	1	12
GELDENAKEN	2.094	1.878	15	15	103	62	-	2	3	16
TERHULPEN	1.971	913	8	990	7	40	-	1	1	11
LASNE	3.578	3.126	13	211	72	140	1	6	1	8
MONT-SAINT-GUIBERT	1.241	651	7	508	31	36	1	1	2	4
NIJVEL	6.228	3.600	33	2.223	35	295	-	1	1	40
ORP-JAUCHE	1.239	1.140	12	5	40	42	-	-	-	-
OTTIGNIES-LOUVAIN-LA-NVE	6.578	2.083	30	3.682	36	619	1	8	21	98
PERWIJS	1.287	1.187	1	6	61	27	-	1	-	4
RAMILLIES	896	816	11	5	36	24	-	2	1	1
REBECQ	1.597	1.112	18	359	40	60	-	4	-	4
RIXENSART	6.498	3.029	25	3.132	27	177	1	8	-	39
TUBEKE	4.138	2.631	60	1.140	45	234	-	6	2	20
VILLERS-LA-VILLE	1.940	1.738	32	5	71	76	-	7	1	10
WALHAIN	1.036	829	1	144	28	32	-	2	-	-
WATERLOO	8.147	3.753	20	4.050	34	270	1	7	-	12
WAVER	8.379	3.706	26	4.312	83	223	-	3	3	23

WOONPLAATS	TOTAAL	STOOKOLIE	STEENKOOL	AARDGAS OF EEN ANDER LEIDING- GAS	BUTAAN- OF PROPAAN- GAS	ELECTRI- CITEIT	ZONNE- ENERGIE	HOUD	ANDERE BRAND- STOF OF ENERGIE	BRAND- STOF OF ENERGIE ONBEKEND	N.I.S. VOLKS- EN WONINGTELLING VAN 1991		TABEL OO.43 C BEWOONDE PARTICULIERE WONINGEN, CENTRAAL VERWARMD, NAAR GEBRUIKTE BRANDSTOF (ENERGIE)		BLZ. 4.- ALLE ADMINISTRATIEVE EENHEDEN	
											- AANTAL CENTRAAL VERWARMD WONINGEN -					
HENEGOUWEN	227.121	128.049	3.726	84.608	3.303	6.156	8	407	254	610						
ARR. AAT	12.834	10.504	176	1.261	270	523	-	31	12	57						
AAT	4.584	3.080	25	1.204	95	137	-	10	2	31						
BELOEIL	2.301	2.121	39	7	31	91	-	3	2	7						
BERNISSART	1.620	1.401	50	4	29	121	-	2	5	8						
BRUGELETTE	555	510	10	4	14	10	-	4	1	2						
CHIEVRES	966	849	21	28	22	44	-	1	-	1						
ELZELE	769	694	12	2	21	31	-	2	1	6						
VLOESBERG	472	433	3	7	18	10	-	1	-	-						
FRASNES-LEZ-ANVAING	1.567	1.416	16	5	40	79	-	8	1	2						
ARR. CHARLEROI	81.166	42.951	1.605	33.540	937	1.664	2	129	123	215						
AISEAU-PRESLES	1.887	1.420	47	271	59	78	-	2	1	9						
CHAPELLE-LEZ-HERLAIMONT	2.643	867	82	1.620	23	38	-	3	3	7						
CHARLEROI	40.875	19.091	770	19.827	262	716	-	58	87	64						
CHATELET	6.866	2.699	117	3.853	54	106	-	11	10	16						
COURCELLES	4.478	2.041	90	2.183	50	82	1	9	3	19						
FARCIENNES	1.514	1.141	55	166	27	108	-	2	2	13						
FLEURUS	3.900	3.569	91	21	67	123	-	5	4	20						
FONTAINE-L'VEQUE	2.969	1.399	74	1.344	49	76	-	6	4	17						
GERPINNES	2.707	2.266	58	177	122	69	-	8	3	4						
LES BONS VILLERS	1.779	1.651	15	7	59	40	-	5	-	2						
MANAGE	3.949	1.138	79	2.645	21	41	-	7	2	16						
MONTIGNIES-LE-TILLEUL	2.607	1.817	43	643	31	59	-	1	3	10						
PONT-A-CELLES	2.977	2.388	41	390	63	81	1	8	-	5						
SENEFFE	2.015	1.464	43	393	50	47	-	4	1	13						
ARR. BERGEN	42.352	20.444	754	19.197	564	1.078	6	65	74	170						
BOUSSU	2.706	1.043	53	1.523	25	42	-	2	1	17						
COLFONTAINE	3.064	1.379	128	1.491	13	30	2	2	3	16						
DOUR	1.805	1.056	18	667	33	31	-	-	-	-						
FRAMERIES	3.663	1.740	54	1.757	31	62	-	6	4	9						
HENSIES	871	766	36	3	38	24	-	2	1	1						
HONNELLES	737	645	17	10	41	22	-	1	-	1						
JURBEKE	1.872	1.671	19	9	95	62	-	6	5	5						
LENS	686	636	7	2	26	14	-	-	-	1						
BERGEN	19.024	6.975	188	10.936	134	609	2	35	45	100						
QUAREGNON	2.443	857	80	1.447	15	36	-	2	1	5						
QUEVY	1.242	1.120	12	22	45	37	-	1	1	4						
QUIEVRAIN	942	405	14	496	11	8	-	2	1	5						
SAINT-GHISLAIN	3.297	2.151	128	834	57	101	2	6	12	6						
ARR. MOESKROEN	10.910	4.159	131	6.275	78	226	-	12	13	16						
KOMEN-WAASTEN	2.350	982	73	1.205	22	54	-	5	7	2						
MOESKROEN	8.560	3.177	58	5.070	56	172	-	7	6	14						
ARR. ZINNIK	31.334	15.899	504	13.655	479	691	-	40	15	51						
'S GRAVENBRAKEL	3.606	2.225	27	1.144	78	123	-	3	2	4						
ECAUSSINNES	1.557	910	16	584	15	28	-	2	-	2						
EDINGEN	2.183	1.330	25	709	34	82	-	1	-	2						
LA LOUVIERE	14.015	5.067	333	8.276	92	205	-	14	8	20						
LE ROEULX	1.332	795	36	419	45	31	-	2	-	4						
LESSEN	2.883	1.725	15	1.036	50	49	-	1	3	4						
OPZULLIK	1.190	1.031	12	18	56	59	-	7	-	7						
ZINNIK	4.568	2.816	40	1.469	109	114	-	10	2	8						
ARR. THUIN	23.774	17.166	378	4.980	654	435	-	99	12	50						
ANDERLUES	1.807	935	43	754	38	28	-	3	1	5						
BEAUMONT	1.059	993	10	6	22	16	-	8	1	3						
BINCHE	5.191	3.313	76	1.585	106	92	-	8	3	8						
CHIMAY	1.617	1.527	14	5	29	22	-	17	-	3						
ERQUELINNES	1.334	806	20	431	57	13	-	5	1	1						
ESTINNES	985	881	19	7	45	29	-	3	1	-						
FROIDCHAPELLE	418	390	2	1	14	4	-	7	-	-						
HAM-SUR-HEURE-NALINNES	2.824	2.170	51	421	93	75	-	9	2	3						
LOBBES	879	791	15	5	39	26	-	1	-	2						
MERBES-LE-CHATEAU	599	426	5	144	17	6	-	-	1	-						

N.I.S. VOLKS- EN WONINGTELLING VAN 1991	TABEL 00.43 C BEWOONDE PARTICULIERE WONINGEN, CENTRAAL VERWARMD, NAAR GEBRUIKTE BRANDSTOF (ENERGIE) - AANTAL CENTRAAL VERWARMD E WONINGEN -							BLZ. 5.- ALLE ADMINISTRATIEVE EENHEDEN		
WOONPLAATS	TOTAAL	STOOKOLIE	STEENKOOL	AARDGAS OF EEN ANDER LEIDING- GAS	BUTAAN- OF PROPAAN- GAS	ELECTRI- CITEIT	ZONNE- ENERGIE	HOUT	ANDERE BRAND- STOF OF ENERGIE	BRAND- STOF OF ENERGIE ONBEKEND
MOMIGNIES	730	698	7	2	8	5	-	9	-	1
MORLANWELZ	2.720	1.075	81	1.474	29	39	-	8	1	13
SIVRY-RANCE	755	690	6	7	37	7	-	5	-	3
THUIN	2.856	2.471	29	138	120	73	-	16	1	8
ARR. DOORNIK	24.751	16.926	178	5.700	321	1.539	-	31	5	51
ANTOING	1.110	1.018	9	1	11	66	-	3	-	2
BRUNEAUT	1.284	1.193	11	2	13	51	-	6	1	7
CELLES	731	665	7	2	18	36	-	1	1	1
ESTAIMPUIS	1.461	723	11	646	36	43	-	1	-	1
LEUZE-EN-HAINAUT	2.073	1.311	10	635	25	86	-	4	-	2
MONT-DE-L'ENCLUS	384	359	3	-	5	15	-	1	-	1
PECQ	870	782	9	2	19	53	-	1	-	4
PERUWELZ	2.458	2.231	35	20	39	126	-	1	1	5
RUMES	544	502	1	1	7	33	-	-	-	-
DOORNIK	13.836	8.142	82	4.391	148	1.030	-	13	2	28
PROV. LUIK	231.112	138.330	2.071	75.438	2.854	6.637	4	764	4.320	694
ARR. HOEI	18.539	13.560	139	3.696	461	546	1	45	8	83
AMAY	2.464	1.678	22	676	31	52	-	3	1	1
ANTHISNES	721	658	5	3	23	29	-	-	1	2
BURDINNE	373	345	2	-	19	4	-	2	-	1
CLAVIER	700	646	3	4	22	19	-	5	-	1
ENGIS	1.082	690	7	339	18	25	-	2	-	1
FERRIERES	694	625	5	5	24	24	-	7	-	4
HAMOIR	661	591	8	4	24	26	-	1	-	7
HERON	631	579	5	5	26	6	-	4	1	5
HOEI	4.233	1.957	26	2.059	55	92	1	2	3	38
MARCHIN	783	708	6	8	29	18	-	5	1	8
MODAVE	640	559	3	11	35	29	-	1	-	2
NANDRIN	947	832	11	4	34	65	-	1	-	-
OUFFET	434	401	3	2	9	13	-	5	1	-
TINLOT	373	340	3	1	9	16	-	1	-	3
VERLAINE	561	513	6	2	13	25	-	1	-	1
VILLERS-LE-BOUILLET	861	791	5	4	28	30	-	-	-	3
WANZE	2.381	1.647	19	569	62	73	-	5	-	6
ARR. LUIK	139.324	72.643	1.317	57.822	1.275	3.696	2	115	2.066	388
ANS	7.029	5.151	68	1.476	32	284	-	2	1	15
AWANS	1.763	1.600	15	7	31	100	-	1	-	9
AYWAILLE	1.794	1.618	10	14	61	64	-	10	-	17
BITSINGEN	1.522	1.419	6	7	36	38	-	6	-	10
BEYNE-HEUSAY	2.411	1.063	23	1.229	22	65	-	2	1	6
BLEGNV	2.288	1.703	23	360	56	132	-	7	1	6
CHAUDFONTAINE	5.476	3.707	32	1.396	76	246	-	3	2	14
COMBLAIN-AU-PONT	976	862	10	22	33	45	-	1	-	3
DALHEM	1.045	849	23	13	39	106	-	7	2	6
ESNEUX	3.266	2.951	36	57	100	108	-	3	3	8
FLEMALLE	5.401	3.217	83	1.885	66	131	-	7	1	11
FLERON	3.773	2.086	46	1.444	46	143	-	1	-	7
GRACE-HOLLOGNE	4.835	3.922	73	661	44	129	-	3	-	3
HERSTAL	7.604	3.279	93	3.956	34	182	-	10	3	47
JUPRELLE	1.741	1.542	17	26	36	103	-	3	-	14
LUIK	52.058	18.158	372	30.870	161	753	-	11	1.638	95
NEUPRE	2.312	2.091	15	8	50	134	-	10	2	2
OUPEYE	5.563	2.992	24	2.276	74	172	2	4	1	18
SAINT-NICOLAS	5.195	2.830	74	2.200	7	69	-	3	2	10
SERAING	13.075	4.595	168	7.578	50	222	-	8	405	49
SOUMAGNE	2.670	2.099	32	293	44	188	-	1	-	13
SPRIMONT	2.214	1.937	24	13	82	130	-	7	1	20
TROOZ	1.511	1.118	21	271	30	65	-	4	1	1
WEZET	3.802	1.854	29	1.760	65	87	-	1	2	4
ARR. VERVIERS	60.091	39.954	520	13.813	860	1.939	1	589	2.242	173
AMEL	1.287	1.099	20	2	9	12	-	129	-	16
AUBEL	702	627	7	4	5	53	-	4	2	-
BAELEN	651	535	3	41	25	45	-	1	-	1
BULLINGEN	1.391	1.185	52	7	14	13	-	119	-	1

N.I.S. VOLKS- EN WONINGTELLING VAN 1991		TABEL OO.43 C BEWOONDE PARTICULIERE WONINGEN, CENTRAAL VERWARMD, NAAR GEBRUIKTE BRANDSTOF (ENERGIE)						BLZ. 6.- ALLE ADMINISTRATIEVE EENHEDEN		
- AANTAL CENTRAAL VERWARMD E WONINGEN -										
WOONPLAATS	TOTAAL	STOOKOLIE	STEENKOOI	AARDGAS OF EEN ANDER LEIDING- GAS	BUTAAN- OF PROPAAN- GAS	ELECTRI- CITEIT	ZONNE- ENERGIE	HOUT	ANDERE BRAND- STOF OF ENERGIE	BRAND- STOF OF ENERGIE ONBEKEND
BURG-REULAND	939	832	10	1	22	15	-	58	-	1
BUTGENBACH	1.340	1.235	30	5	25	23	-	17	1	4
DISON	2.521	1.138	18	1.111	25	85	-	3	128	13
EUPEN	5.302	2.262	32	2.836	29	120	-	17	1	5
HERVE	3.153	2.031	16	813	46	232	1	7	3	4
JALHAY	1.387	1.238	16	2	42	73	-	13	3	-
KELMIS	2.922	2.484	13	222	59	130	-	3	3	8
LIERNEUX	565	522	7	4	13	8	-	10	-	1
LIMBURG	1.062	702	6	318	5	25	-	4	-	2
LONTZEN	1.114	755	7	277	33	30	-	12	-	-
MALMEDY	3.095	2.912	32	8	20	94	-	23	-	6
OLNE	657	539	8	20	34	50	-	2	-	4
PEPINSTER	1.740	976	12	649	34	62	-	6	1	-
PLOMBIERES	1.741	1.546	19	9	46	110	-	10	1	-
RAEREN	2.609	2.379	17	24	106	75	-	5	2	1
SANKT-VITH	2.372	2.208	31	8	21	27	-	49	1	27
SPA	2.761	1.753	10	874	16	98	-	9	-	1
STAVELOT	1.496	1.412	16	4	21	33	-	9	1	-
STOUMONT	463	406	4	1	25	12	-	14	-	1
THEUX	1.997	1.470	13	350	67	83	-	13	-	1
THIMISTER-CLERMONT	756	654	4	1	23	68	-	2	2	2
TROIS-PONTS	508	479	3	5	5	8	-	7	1	-
VERVIERS	11.988	4.141	81	5.266	51	278	-	10	2.091	70
WEISMES	1.673	1.566	23	9	25	18	-	31	-	1
WELKENRAEDT	1.899	868	10	942	14	59	-	2	1	3
ARR. BORGWORM	13.158	12.173	95	107	258	456	-	15	4	50
BERLOZ	434	411	2	-	8	13	-	-	-	-
BRAIVES	802	718	7	6	33	26	-	6	1	5
CRISNEE	407	373	1	1	9	23	-	-	-	-
DONCEEL	457	433	1	3	7	10	-	-	-	3
FAIMES	539	492	3	-	13	26	-	1	2	2
FEXHE-LE-HAUT-CLOCHER	592	559	5	1	5	17	-	2	-	3
GEER	389	347	3	1	9	27	-	2	-	-
HANNUIT	2.327	2.116	14	76	49	60	-	2	-	10
LIJSEM	522	493	1	-	14	11	-	-	-	3
OERLE	693	636	6	9	18	23	-	-	-	1
REMICOURT	929	871	11	1	17	28	-	1	-	-
SAINT-GEORGES-SUR-MEUSE	1.251	1.109	22	1	31	80	-	1	-	7
BORGWORM	3.526	3.344	16	8	33	109	-	-	1	15
WASSEIGES	290	271	3	-	12	3	-	-	-	1
LIMBURG	186.638	149.716	3.149	25.447	700	6.066	-	496	69	995
ARR. HASSELT	91.384	72.527	1.682	12.160	293	4.049	-	196	40	437
AS	1.509	1.370	49	1	6	74	-	4	-	5
BERINGEN	9.199	7.804	301	785	18	196	-	18	15	62
DIEPENBEEK	4.012	3.480	52	315	12	116	-	13	2	22
GENK	13.190	10.443	354	339	56	1.927	-	21	9	41
GINGELOM	1.607	1.546	10	1	9	23	-	4	-	14
HALEN	1.886	1.795	17	3	7	48	-	2	-	14
HAM	2.302	2.049	66	117	7	40	-	3	1	19
HASSELT	18.590	11.666	129	6.025	56	582	-	26	6	100
HERK-DE-STAD	2.650	2.517	30	23	6	66	-	4	-	4
HEUSDEN-ZOLDER	7.589	6.266	243	837	21	189	-	17	1	15
LEOPOLDSBURG	3.173	2.698	51	184	10	193	-	7	2	28
LUMMEN	3.311	3.091	51	51	9	87	-	14	-	8
NIEUWERKERKEN	1.377	1.313	16	1	3	24	-	5	-	15
OPGLABBEK	2.126	1.993	46	3	4	56	-	13	1	10
SINT-TRUIDEN	8.753	5.688	77	2.763	23	125	-	19	1	57
TESSENDERLO	4.017	3.400	52	417	29	109	-	4	1	5
ZONHOVEN	4.575	4.001	105	293	12	139	-	12	1	12
ZUTENDAAL	1.518	1.407	33	2	5	55	-	10	-	6
ARR. MAASEIK	51.889	42.508	943	6.480	220	1.206	-	203	20	309
BOCHOLT	2.673	2.356	37	188	8	61	-	7	1	15
BREE	3.445	3.047	46	239	24	64	-	4	1	20
DILSEN-STOKKEM	3.981	3.351	82	424	21	58	-	4	3	38
HAMONT-ACHEL	3.353	2.534	30	611	13	139	-	15	1	10

WOONPLAATS	TOTAAL	STOOKOLIE	STEENKOOL	AARDGAS OF EEN ANDER LEIDING- GAS	BUTAAN- OF PROPAAN- GAS	ELECTRI- CITEIT	ZONNE- ENERGIE	HOUT	ALLE ADMINISTRATIEVE EENHEDEN	
									ANDERE BRAND- STOF OF ENERGIE	BRAND- STOF OF ENERGIE ONBEKEND
HECHTEL-EKSEL	2.585	2.394	48	3	18	70	-	25	-	27
HOUTHALEN-HELCHTEREN	7.075	5.435	203	1.269	21	107	-	14	2	24
KINROOI	2.831	2.692	32	4	14	41	-	18	-	30
LOMMEL	7.244	5.425	125	1.402	38	177	-	38	2	37
MAASEIK	6.002	4.962	107	740	22	106	-	19	2	44
MEEUWEN-GRUITRODE	2.782	2.603	67	3	4	69	-	22	2	12
NEERPELT	3.739	2.649	50	852	15	141	-	13	2	17
OVERPELT	2.950	2.199	54	583	8	87	-	9	-	10
PEER	3.229	2.861	62	162	14	86	-	15	4	25
ARR. TONGEREN	43.365	34.681	524	6.807	187	811	-	97	9	249
ALKEN	2.554	2.346	16	109	6	56	-	13	-	8
BILZEN	6.307	5.538	60	481	10	141	-	17	1	59
BORGLOON	2.165	1.824	21	264	9	23	-	6	1	17
HEERS	1.318	1.247	14	2	11	22	-	4	-	18
HERSTAPPE	12	12	-	-	-	-	-	-	-	-
HOESELT	2.095	1.992	17	42	6	24	-	7	-	7
KORTESSEM	1.783	1.691	20	2	7	36	-	4	-	23
LANAKEN	5.558	3.602	90	1.641	13	179	-	11	3	19
MAASMECHELEN	9.060	6.923	176	1.782	34	90	-	17	1	37
RIEMST	3.348	2.987	23	222	26	75	-	-	-	15
TONGEREN	6.999	4.529	70	2.211	40	104	-	10	3	32
VOEREN	737	670	3	1	20	37	-	6	-	-
WELLEN	1.429	1.320	14	50	5	24	-	2	-	14
LUXEMBURG	48.150	43.602	254	1.661	778	923	-	735	33	164
ARR. AARLEN	12.635	10.555	42	1.538	112	276	-	94	3	15
AARLEN	6.509	4.711	16	1.524	42	193	-	14	-	9
ATTERT	704	643	4	5	9	18	-	25	-	-
AUBANGE	3.597	3.483	12	4	35	35	-	23	1	4
MARTELANGE	399	374	4	1	7	3	-	9	-	1
MESSANCY	1.426	1.344	6	4	19	27	-	23	2	1
ARR. BASTENAKEN	7.134	6.671	68	26	118	135	-	98	3	15
BASTENAKEN	2.629	2.511	10	9	28	60	-	3	1	7
BERTOEGNE	271	249	-	2	6	5	-	6	-	3
FAUVILLERS	273	252	-	1	4	1	-	13	-	2
GOUVY	866	769	16	8	23	10	-	39	-	1
HOUFFALIZE	667	622	6	-	10	17	-	9	1	2
SAINTE-ODE	320	295	2	2	4	12	-	5	-	-
VAUX-SUR-SURE	502	462	9	1	9	7	-	14	-	-
VIELSALM	1.606	1.511	25	3	34	23	-	9	1	-
ARR. MARCHE-EN-FAMENNE	8.665	7.939	41	48	286	198	-	119	5	29
DURBUY	1.489	1.323	15	15	71	42	-	19	2	2
EREZEE	357	312	2	1	25	9	-	7	-	1
HOTTON	787	695	5	13	31	28	-	13	1	1
LA ROCHE-EN-ARDENNE	676	602	2	3	37	14	-	18	-	-
MANHAY	423	384	3	2	24	9	-	1	-	-
MARCHE-EN-FAMENNE	3.464	3.315	7	4	48	60	-	11	1	18
NASSOGNE	806	726	5	4	17	20	-	29	-	5
RENDEUX	318	279	1	1	19	8	-	9	-	1
TENNEVILLE	345	303	1	5	14	8	-	12	1	1
ARR. NEUFCHATEAU	10.084	9.356	58	30	164	162	-	248	5	61
BERTRIX	1.471	1.409	4	4	17	19	-	12	-	6
BOUILLON	1.263	1.185	8	5	15	23	-	16	-	11
DAVERDISSE	287	268	-	2	8	3	-	3	-	3
HERBEUMONT	241	221	1	1	9	4	-	1	-	4
LEGLISE	451	410	3	1	7	4	-	21	1	4
LIBIN	706	633	7	4	16	11	-	33	-	2
LIBRAMONT-CHEVIGNY	1.749	1.653	9	3	13	33	-	34	3	1
NEUFCHATEAU	1.034	942	5	2	32	19	-	24	1	9

N.I.S. VOLKS- EN WONINGTELLING VAN 1991	TABEL OO.43 C		BLZ. 8.-					ALLE ADMINISTRATIEVE EENHEDEN		
	BEWOONDE PARTICULIERE WONINGEN, CENTRAAL VERWARMD, NAAR GEBRUIKTE BRANDSTOF (ENERGIE)									
- AANTAL CENTRAAL VERWARMD E WONINGEN -										
WOONPLAATS	TOTAAL	STOOKOLIE	STEENKOOI	AARDGAS OF EEN ANDER LEIDING- GAS	BUTAAN- OF PROPAAN- GAS	ELECTRI- CITEIT	ZONNE- ENERGIE	HOUT	ANDERE BRAND- STOF OF ENERGIE	BRAND- STOF OF ENERGIE ONBEKEND
PALISEUL	937	837	7	3	17	17	-	54	-	2
SAINT-HUBERT	1.021	958	1	5	12	18	-	18	-	9
TELLIN	359	325	10	-	5	4	-	13	-	2
WELLIN	565	515	3	-	13	7	-	19	-	8
ARR. VIRTON	9.632	9.081	45	19	98	152	-	176	17	44
CHINY	975	894	3	8	13	9	-	28	-	20
ETALLE	813	751	1	-	9	14	-	34	3	1
FLORENVILLE	1.235	1.165	5	2	23	24	-	12	3	1
HABAY	1.284	1.208	9	2	19	16	-	28	-	2
MEIX-DEVANT-VIRTON	487	445	3	-	6	11	-	10	9	3
MUSSON	759	737	2	-	3	15	-	-	-	2
ROUVROY	362	355	1	-	1	3	-	1	1	-
SAINT-LEGER	572	546	2	1	4	14	-	2	-	3
TINTIGNY	587	551	6	1	4	12	-	10	-	3
VIRTON	2.558	2.429	13	5	16	34	-	51	1	9
PROV. NAMEN	81.645	64.612	667	10.996	2.376	2.397	3	434	55	105
ARR. DINANT	16.870	15.331	106	199	488	433	-	262	14	37
ANHEE	1.077	1.002	5	4	41	25	-	-	-	-
BEAURAING	1.413	1.336	2	6	25	22	-	21	-	1
BIEVRE	518	455	3	1	7	8	-	32	3	9
CINEY	2.576	2.362	17	19	30	131	-	11	1	5
DINANT	2.446	2.208	12	87	42	82	-	14	-	1
GEDINNE	671	580	4	8	19	12	-	41	1	6
HAMOIS	959	848	10	8	50	35	-	6	-	2
HASTIERE	777	700	5	4	48	14	-	6	-	-
HAVELANGE	710	660	6	3	20	13	-	6	-	2
HOUVET	739	689	4	4	22	15	-	2	3	-
ONHAYE	432	389	6	6	19	6	-	5	1	-
ROCHEFORT	2.259	2.094	16	10	64	29	-	37	3	6
SOMME-LEUZE	406	345	4	4	34	11	-	7	-	1
VRESSE-SUR-SEMOIS	499	400	3	6	17	4	-	67	1	1
YVOIR	1.388	1.263	9	29	50	26	-	7	1	3
ARR. NAMEN	55.164	40.492	461	10.720	1.548	1.768	2	89	27	57
ANDENNE	4.106	2.707	40	1.100	116	129	1	7	1	5
ASSESE	1.058	956	2	7	52	26	-	8	-	7
EGHEZEE	2.260	2.083	10	21	80	58	-	5	1	2
FERNELMONT	878	809	5	7	32	22	-	3	-	-
FLOREFFE	1.158	1.057	8	3	40	41	-	8	-	1
FOSSÉS-LA-VILLE	1.357	1.192	28	10	85	34	-	4	1	3
GEMBLoux	3.950	2.608	23	1.082	114	113	-	3	1	6
GESVES	469	416	3	2	34	12	-	2	-	-
JEMEPPE-SUR-SAMBRE	2.823	2.508	46	29	144	88	-	5	1	2
LA BRUYERE	1.310	1.162	9	13	59	64	-	3	-	-
METTET	1.532	1.375	28	24	47	39	1	5	9	4
NAMEN	25.993	16.077	142	8.343	458	915	-	25	10	23
OHEY	591	537	3	3	30	14	-	1	1	2
PROFONDEVILLE	1.806	1.677	7	10	63	44	-	4	1	-
SAMBREVILLE	4.691	4.273	87	52	122	150	-	4	1	2
SOMBREFFE	1.182	1.055	20	14	72	19	-	2	-	-
ARR. PHILIPPEVILLE	9.611	8.789	100	77	340	196	1	83	14	11
CERFONTAINE	613	563	6	3	21	12	-	3	3	2
COUVIN	2.087	1.924	22	27	51	28	1	25	8	1
DOISCHE	374	345	4	1	9	6	-	9	-	-
FLORENNES	1.661	1.555	13	3	38	37	-	15	-	-
PHILIPPEVILLE	1.170	1.051	17	17	44	31	-	6	2	2
VIROINVAL	912	867	3	6	17	8	-	11	-	-
WALCOURT	2.794	2.484	35	20	160	74	-	14	1	6

N.I.S. VOLKS- EN WONINGTELLING VAN 1991	TABEL OO.43 C BEWOONDE PARTICULIERE WONINGEN, CENTRAAL VERWARMD, NAAR GEBRUIKTE BRANDSTOF (ENERGIE)							BLZ. 9.- ALLE ADMINISTRATIEVE EENHEDEN		
	- AANTAL CENTRAAL VERWARMD E WONINGEN -									
WOONPLAATS	TOTAAL	STOOKOLIE	STEENKOOL	AARDGAS OF EEN ANDER LEIDING- GAS	BUTAAN- OF PROPAAN- GAS	ELECTRI- CITEIT	ZONNE- ENERGIE	HOUT	ANDERE BRAND- STOF OF ENERGIE	BRAND- STOF OF ENERGIE ONBEKEND
PROV. OOST-VLAANDEREN	242.353	149.597	1.627	70.558	1.557	14.726	5	440	1.607	2.236
ARR. AALST	45.803	31.015	423	9.370	290	2.983	-	80	1.196	446
AALST	13.965	7.466	156	4.162	61	727	-	29	1.178	186
DENDERLEEUEW	3.247	2.177	35	804	13	190	-	3	2	23
ERPE-MERE	2.945	2.547	23	4	21	318	-	3	4	25
GERAARDSBERGEN	5.327	3.425	39	1.429	58	303	-	13	2	58
HAALERT	2.710	2.112	22	274	25	213	-	4	2	58
HERZELE	2.860	2.506	21	90	21	193	-	12	-	17
LEDE	2.514	1.653	20	596	17	210	-	4	3	11
NINOVE	6.186	4.485	64	1.236	34	342	-	6	1	18
SINT-LIEVENS-HOUTEM	1.320	1.158	8	1	9	138	-	2	-	4
ZOTTEGEM	4.729	3.486	35	774	31	349	-	4	4	46
ARR. DENDERMONDE	31.063	19.224	208	9.364	203	1.871	1	44	24	124
BERLARE	2.102	1.896	7	6	31	146	-	3	1	12
BUGGENHOUT	2.666	2.044	17	414	16	158	-	4	1	12
DENDERMONDE	8.241	3.640	38	4.172	29	345	-	6	2	9
HAMME	3.463	1.684	25	1.572	11	146	-	8	5	12
LAARNE	1.714	1.396	10	136	10	146	-	5	3	8
LEBBEKE	3.203	2.145	21	831	24	145	-	2	2	33
WAASMUNSTER	1.803	1.399	9	247	17	117	1	4	1	8
WETTEREN	3.382	2.251	44	706	29	333	-	6	4	9
WICHELEN	1.620	1.414	12	8	13	161	-	2	2	8
ZELE	2.869	1.355	25	1.272	23	174	-	4	3	13
ARR. EEKLO	12.334	8.763	77	2.625	127	606	-	17	13	106
ASSENEDE	1.846	1.565	7	143	26	88	-	1	4	12
EEKLO	3.188	1.534	25	1.421	9	178	-	4	1	16
KAPRIJKE	852	705	9	59	11	55	-	2	3	8
MALDEGEM	3.225	2.136	18	865	46	136	-	8	3	13
SINT-LAUREINS	746	554	4	129	15	40	-	-	-	4
ZELZATE	2.477	2.269	14	8	20	109	-	2	2	53
ARR. GENT	95.209	58.745	517	27.986	565	5.707	2	146	321	1.220
AALTER	3.084	2.330	20	440	27	232	-	17	1	17
DEINZE	4.705	3.308	30	1.015	43	278	-	9	3	19
DE PINTE	2.256	1.882	6	140	13	202	-	1	2	10
DESTELBERGEN	3.246	2.280	24	644	18	247	-	6	3	24
EVERGEM	5.118	4.190	44	417	51	321	-	8	12	75
GAVERE	1.832	1.644	16	4	18	118	-	3	4	25
GENT	48.790	22.016	197	22.802	130	2.486	2	35	279	843
KNESSELARE	1.231	936	14	148	12	87	-	2	2	30
LOCHRISTI	3.406	2.891	22	258	24	188	-	8	2	13
LOVENDEGEM	1.796	1.463	9	135	30	128	-	8	-	23
MELLE	1.868	1.136	8	583	18	111	-	-	-	12
MERELBEKE	3.753	2.556	18	875	17	264	-	7	-	16
MOERBEKE	981	860	10	10	18	70	-	3	3	7
NAZARETH	1.700	1.497	17	-	15	142	-	9	2	18
NEVELE	1.785	1.649	16	1	14	91	-	6	-	8
OOSTERZELE	1.872	1.633	20	8	25	153	-	4	2	27
SINT-MARTENS-LATEM	2.099	1.819	8	53	27	182	-	2	1	7
WAARSCHOOT	1.129	714	3	322	8	74	-	2	-	6
WACHTEBEKE	1.017	819	7	8	18	143	-	4	2	16
ZOMERGEM	1.301	1.070	15	118	20	60	-	7	1	10
ZULTE	2.240	2.052	13	5	19	130	-	5	2	14
ARR. OUDENAARDE	18.319	13.811	134	3.007	142	1.014	1	45	17	148
BRAKEL	2.103	1.883	24	2	23	138	-	2	-	31
HOREBEKE	263	231	3	-	8	21	-	-	-	-
KLUISBERGEN	851	760	5	1	4	54	-	8	9	10
KRUISSHOUTEM	1.141	1.010	9	6	10	87	-	7	1	11
LIERDE	1.111	1.018	7	3	9	63	-	3	1	7
MAARKEDAL	916	843	13	1	8	35	-	4	1	11
OUDENAARDE	4.927	3.545	31	956	40	319	-	6	2	28

N.I.S. VOLKS- EN WONINGSTELLING VAN 1991	TABEL OO.43 C		BLZ. 10 -					ALLE ADMINISTRATIEVE EENHEDEN		
	BEWOONDE PARTICULIERE WONINGEN, CENTRAAL VERWARMD, NAAR GEBRUIKTE BRANDSTOF (ENERGIE)									
- AANTAL CENTRAAL VERWARMD E WONINGEN -										
WOONPLAATS	TOTAAL	STOOKOLIE	STEENKOOI	AARDGAS OF EEN ANDER LEIDING- GAS	BUTAAN- OF PROPAAN- GAS	ELECTRI- CITEIT	ZONNE- ENERGIE	HOUT	ANDERE BRAND- STOF OF ENERGIE	BRAND- STOF OF ENERGIE ONBEKEND
RONSE	3.993	1.809	12	2.027	23	95	-	9	-	18
WORTEGEM-PETEGEM	923	850	3	3	4	58	1	1	-	3
ZINGEM	967	877	7	4	3	63	-	1	-	12
ZWALM	1.124	985	20	4	10	81	-	4	3	17
ARR. SINT-NIKLAAS	39.625	18.039	268	18.206	230	2.545	1	108	36	192
BEVEREN	7.900	2.879	71	3.978	31	857	1	26	6	51
KRUIBEKE	2.444	850	10	1.376	6	169	-	8	-	25
LOKEREN	6.100	3.561	49	2.080	33	340	-	9	10	18
SINT-GILLIS-WAAS	2.868	1.546	21	1.132	16	127	-	11	1	14
SINT-NIKLAAS	13.522	5.858	70	6.751	81	694	-	27	11	30
STEKENE	2.730	1.449	23	1.046	45	106	-	13	5	43
TEMSE	4.061	1.896	24	1.843	18	252	-	14	3	11
PROV.WEST-VLAANDEREN	211.312	100.248	1.156	94.939	1.384	11.344	2	404	184	1.651
ARR. BRUGGE	57.567	25.491	240	27.718	302	3.154	-	83	42	537
BEERNEM	2.442	1.457	19	808	27	112	-	8	1	10
BLANKENBERGE	4.489	1.143	11	2.979	15	304	-	1	-	36
BRUGGE	25.169	9.273	87	14.145	66	1.321	-	17	22	238
DAMME	1.912	1.128	13	601	45	109	-	3	-	13
JABBEKE	2.599	1.521	4	883	16	152	-	4	1	18
KNOKKE-HEIST	8.880	3.316	24	4.880	25	446	-	12	12	165
OOSTKAMP	4.069	2.557	32	1.117	31	289	-	14	2	27
TORHOUT	3.504	2.396	11	861	32	175	-	10	1	18
ZEDELGEM	4.044	2.404	38	1.319	35	222	-	13	3	10
ZUIENKERKE	459	296	1	125	10	24	-	1	-	2
ARR. DIKSMUIDE	6.917	4.720	58	1.638	107	325	-	23	4	42
DIKSMUIDE	2.393	1.393	20	810	31	111	-	8	1	19
HOUTHULST	1.083	979	10	5	23	54	-	6	3	3
KOEKELARE	1.159	909	10	122	25	82	-	3	-	8
KORTEMARK	1.880	1.174	12	591	22	66	-	4	-	11
LO-RENINGE	402	265	6	110	6	12	-	2	-	1
ARR. IEPER	15.680	7.607	156	6.779	201	733	-	51	3	150
HEUVELLAND	1.050	720	12	232	28	42	-	10	1	5
IEPER	6.257	2.360	50	3.370	61	357	-	14	-	45
LANGEMARK-POELKAPELLE	1.034	814	5	149	16	32	-	6	-	12
MESEN	97	23	1	55	1	1	-	-	-	16
POPERINGE	2.725	1.424	35	1.081	30	98	-	11	2	44
VLETEREN	489	328	13	83	16	47	-	-	-	2
WERVIK	2.426	906	19	1.362	23	92	-	4	-	20
ZONNEBEKE	1.602	1.032	21	447	26	64	-	6	-	6
ARR. KORTRIJK	50.178	25.395	307	21.576	263	2.138	1	76	105	317
ANZEGEM	2.251	2.055	12	27	12	118	-	5	-	22
AVELGEM	1.423	1.271	12	-	15	107	-	3	1	14
DEERLIJK	2.048	1.479	11	391	11	138	-	2	-	16
HARELBEKE	4.540	1.916	22	2.410	12	160	-	7	-	13
KORTRIJK	15.398	6.272	88	8.298	70	594	-	10	6	60
KUURNE	2.371	987	10	1.256	10	77	-	9	2	20
LENDELEDE	925	452	5	422	7	32	-	2	1	4
MENEN	4.765	1.513	34	2.991	28	141	-	7	2	49
SPIERE-HELIKIJN	262	233	4	-	7	16	-	1	-	1
WAREGEM	6.921	4.295	37	2.168	35	317	1	18	10	40
WEVELGEM	5.232	2.210	46	2.681	36	214	-	5	-	40
ZWEVEGEM	4.042	2.712	26	932	20	224	-	7	83	38
ARR. OOSTENDE	32.899	13.952	156	15.328	165	2.905	-	46	12	335
BREDENE	2.776	1.211	20	1.208	17	301	-	-	1	18
DE HAAN	2.669	942	12	1.446	37	214	-	6	1	11
GISTEL	1.869	826	9	917	13	87	-	6	-	11
ICHTEGEM	2.292	1.159	12	1.002	20	78	-	11	1	9
MIDDELKERKE	3.170	1.237	23	1.509	32	317	-	2	4	46
OOSTENDE	18.581	7.875	73	8.499	37	1.851	-	15	4	227
OUDENBURG	1.542	702	7	747	9	57	-	6	1	13

N.I.S. VOLKS- EN WONINGTELLING VAN 1991	TABEL OO.43 C		BLZ. 11.-		BEWOONDE PARTICULIERE WONINGEN, CENTRAAL VERWARMD, NAAR GEBRUIKTE BRANDSTOF (ENERGIE) - AANTAL CENTRAAL VERWARMD E WONINGEN -						ALLE ADMINISTRATIEVE EENHEDEN	
WOONPLAATS	TOTAAL	STOOKOLIE	STEENKOOL	AARDGAS OF EEN ANDER LEIDING- GAS	BUTAAN- OF PROPAAN- GAS	ELECTRI- CITEIT	ZONNE- ENERGIE	HOUT	ANDERE BRAND- STOF OF ENERGIE	BRAND- STOF OF ENERGIE ONBEKEND		
ARR. ROESELARE	23.218	10.158	124	11.739	146	880	-	55	10	106		
HOOGLEDE	1.367	787	6	487	13	51	-	6	-	17		
INGELMUNSTER	1.589	862	11	635	12	53	-	11	-	5		
IZEGEM	4.760	2.033	18	2.502	11	173	-	7	1	15		
LEDEGEM	1.429	668	8	680	10	52	-	3	-	8		
LICHTERVELDE	1.329	738	7	476	16	89	-	1	-	2		
MOORSLEDE	1.544	740	9	715	18	49	-	7	1	5		
ROESELARE	9.427	3.120	47	5.790	33	368	-	13	7	49		
STADEN	1.773	1.210	18	454	33	45	-	7	1	5		
ARR. TIELT	14.092	8.919	76	4.342	106	525	1	53	4	66		
ARDOOIE	1.651	991	10	580	11	47	-	5	1	6		
DENTERGEM	1.287	1.040	11	156	9	54	-	6	-	11		
MEULEBEKE	1.609	947	6	571	8	63	-	5	1	8		
OOSTROZEBEKE	1.157	784	4	295	7	54	-	7	-	6		
PITTEM	1.017	586	6	370	9	36	1	6	1	2		
RUISELEDE	705	493	6	158	11	32	-	3	-	2		
TIELT	3.349	1.807	17	1.361	18	120	-	11	1	14		
WIELSBEKE	1.394	1.022	8	302	6	48	-	3	-	5		
WINGENE	1.923	1.249	8	549	27	71	-	7	-	12		
ARR. VEURNE	10.761	4.006	39	5.819	94	684	-	17	4	98		
ALVERINGEM	537	404	4	83	22	11	-	2	-	11		
DE PANNE	2.084	655	6	1.280	8	123	-	3	-	9		
KOKSIJDE	4.489	1.628	16	2.437	31	338	-	4	1	34		
NIEUWPOORT	1.790	510	5	1.076	8	154	-	3	1	33		
VEURNE	1.861	809	8	943	25	58	-	5	2	11		

N.I.S. VOLKS- EN WONINGTELLING VAN 1991		TABEL OO.44 A BEWOONDE PARTICULIERE WONINGEN NAAR COMBINATIE VAN GERIEFLIJKHEDEN BINNEN DE WONING - ALLE WONINGEN -								BLZ. 1.-		ARRONDISSEMENTEN	
WOONPLAATS	TOTAAL AANTAL WONIN- GEN	GROOT COMFORT		MIDDELMATIG COMFORT		KLEIN COMFORT		ZONDER KLEIN COMF.		OVERIGE WONINGEN			
		MIDDELMATIG COMFORT + KEUKEN (MIN. 4M2) + TELEFOON + AUTO		KLEIN COMFORT + CENTRALE VERWAR- MING		STROMEND WATER + WC MET WATERSP. + BADKAMER/STORTBAD		WONINGEN ZONDER KLEIN COMFORT		KLEIN COMFORT ONBEKEND			
		AANTAL	%	AANTAL	%	AANTAL	%	AANTAL	%	AANTAL	%		
HET RIJK	3.748.164	1.472.745	39	675.049	18	1.039.312	27	531.714	14	29.344	-		
BRUSSELS HOOFDSTEDELIJK GEW.	394.468	135.904	34	120.655	30	70.758	17	60.946	15	6.205	1		
VLAAMS GEWEST	2.141.557	901.352	42	352.375	16	577.129	26	296.211	13	14.490	-		
WAALS GEWEST	1.212.139	435.489	35	202.019	16	391.425	32	174.557	14	8.649	-		
WAARVAN DUITSTALIGE GEMEENS.	25.199	13.096	51	5.432	21	4.902	19	1.566	6	203	-		
PROV. ANTWERPEN	616.885	276.375	44	122.273	19	153.961	24	62.163	10	2.113	-		
ARR. ANTWERPEN	372.129	162.184	43	83.909	22	91.160	24	33.470	8	1.406	-		
ARR. MECHELEN	111.150	46.238	41	17.098	15	32.549	29	14.894	13	371	-		
ARR. TURNHOUT	133.606	67.953	50	21.266	15	30.252	22	13.799	10	336	-		
BRABANT	869.535	371.201	42	206.062	23	167.101	19	115.195	13	9.976	1		
ARR. BRUSSEL-HOOFDSTAD	394.468	135.904	34	120.655	30	70.758	17	60.946	15	6.205	1		
ARR. HALLE-VILVOORDE	196.452	98.480	50	34.881	17	38.723	19	22.950	11	1.418	-		
ARR. LEUVEN	163.956	78.268	47	29.940	18	33.093	20	21.373	13	1.282	-		
ARR. NIJVEL	114.659	58.549	51	20.586	17	24.527	21	9.926	8	1.071	-		
HENEGOUWEN	475.843	141.903	29	70.688	14	169.695	35	90.478	19	3.079	-		
ARR. AAT	28.286	8.381	29	3.051	10	8.270	29	8.212	29	372	1		
ARR. CHARLEROI	163.690	48.728	29	28.707	17	60.837	37	24.474	14	944	-		
ARR. BERGEN	89.052	26.451	29	13.468	15	32.676	36	15.818	17	639	-		
ARR. MOESKROEN	26.542	7.195	27	2.994	11	10.104	38	6.176	23	73	-		
ARR. ZINNIK	63.188	19.966	31	9.428	14	22.026	34	11.405	18	363	-		
ARR. THUIN	53.132	16.109	30	6.329	11	20.347	38	9.988	18	359	-		
ARR. DOORNIK	51.953	15.073	29	6.711	12	15.435	29	14.405	27	329	-		
PROV. LUIK	390.083	146.810	37	74.261	19	118.748	30	47.112	12	3.152	-		
ARR. HQEI	35.508	12.886	36	4.950	13	12.824	36	4.499	12	349	-		
ARR. LUIK	236.713	84.222	35	49.022	20	72.776	30	28.900	12	1.793	-		
ARR. VERVIERS	94.402	40.445	42	16.891	17	25.532	27	10.719	11	815	-		
ARR. BORGWORM	23.460	9.257	39	3.398	14	7.616	32	2.994	12	195	-		
LIMBURG	256.275	130.569	50	49.022	19	52.946	20	22.286	8	1.452	-		
ARR. HASSELT	126.280	63.961	50	23.871	18	27.078	21	10.650	8	720	-		
ARR. MAASEIK	66.856	37.011	55	13.200	19	11.761	17	4.578	6	306	-		
ARR. TONGEREN	63.139	29.597	46	11.951	18	14.107	22	7.058	11	426	-		
LUXEMBURG	83.221	33.853	40	12.463	14	26.555	31	9.640	11	710	-		
ARR. AARLEN	18.277	8.694	47	3.410	18	4.357	23	1.725	9	91	-		
ARR. BASTENAKEN	13.091	5.136	39	1.658	12	4.202	32	1.959	14	136	1		
ARR. MARCHE-EN-FAMENNE	16.210	6.071	37	2.290	14	5.902	36	1.799	11	148	-		
ARR. NEUFCHATEAU	19.063	7.201	37	2.513	13	6.702	35	2.461	12	186	-		
ARR. VIRTON	16.580	6.751	40	2.592	15	5.392	32	1.696	10	149	-		
PROV. NAMEN	148.333	54.374	36	24.021	16	51.900	34	17.401	11	637	-		
ARR. DINANT	33.212	11.631	35	4.614	13	12.867	38	3.930	11	170	-		
ARR. NAMEN	94.289	36.089	38	16.923	17	30.609	32	10.313	10	355	-		
ARR. PHILIPPEVILLE	20.832	6.654	31	2.484	11	8.424	40	3.158	15	112	-		
PROV. OOST-VLAANDEREN	498.127	170.233	34	61.797	12	169.619	34	92.117	18	4.361	-		
ARR. AALST	96.241	32.238	33	10.899	11	32.854	34	19.558	20	692	-		
ARR. DENDERMONDE	66.640	22.436	33	7.229	10	23.427	35	13.022	19	526	-		
ARR. EEKLO	29.108	8.967	30	2.882	9	11.014	37	5.997	20	248	-		
ARR. GENT	186.707	65.127	34	26.480	14	61.809	33	31.322	16	1.969	1		
ARR. OUDENAARDE	40.826	13.006	31	4.236	10	12.895	31	10.245	25	444	1		
ARR. SINT-NIKLAAS	78.605	28.459	36	10.071	12	27.620	35	11.973	15	482	-		
PROV. WEST-VLAANDEREN	409.862	147.427	35	54.462	13	128.787	31	75.322	18	3.864	-		
ARR. BRUGGE	99.220	39.425	39	15.885	16	28.733	28	14.274	14	903	-		
ARR. DIKSMUIDE	16.680	5.263	31	1.182	7	5.357	32	4.653	27	225	1		
ARR. IEPER	37.182	11.165	30	3.401	9	11.893	31	10.245	27	478	1		
ARR. KORTRIJK	100.798	37.179	36	11.151	11	33.758	33	17.926	17	784	-		
ARR. OOSTENDE	56.013	19.054	34	12.195	21	16.030	28	8.145	14	589	1		
ARR. ROESELARE	49.285	17.570	35	4.629	9	16.060	32	10.610	21	416	-		
ARR. TIELT	30.140	10.835	35	2.658	8	10.070	33	6.314	20	263	-		
ARR. VEURNE	20.544	6.936	33	3.361	16	6.886	33	3.155	15	206	1		

N.I.S. VOLKS- EN WONINGTELLING VAN 1991		TABEL OO.44 A BEWOONDE PARTICULIERE WONINGEN NAAR COMBINATIE VAN GERIEFLIJKHEDEN BINNEN DE WONING - ALLE WONINGEN -						BLZ. 1.- ALLE ADMINISTRATIEVE EENHEDEN			
WOONPLAATS	TOTAAL AANTAL WONINGEN	GROOT COMFORT		MIDDELMATIG COMFORT		KLEIN COMFORT		ZONDER KLEIN COMF.		OVERIGE WONINGEN	
		MIDDELMATIG COMFORT + KEUKEN (MIN. 4M2) + TELEFOON + AUTO		KLEIN COMFORT + CENTRALE VERWAR- MING		STROMEND WATER + WC MET WATERSP. + BADKAMER/STORTBAD		WONINGEN ZONDER KLEIN COMFORT		KLEIN COMFORT ONBEKEND	
		AANTAL	%	AANTAL	%	AANTAL	%	AANTAL	%	AANTAL	%
HET RIJK	3.748.164	1.472.745	39	675.049	18	1.039.312	27	531.714	14	29.344	-
PROV. ANTWERPEN	616.885	276.375	44	122.273	19	153.961	24	62.163	10	2.113	-
ARR. ANTWERPEN	372.129	162.184	43	83.909	22	91.160	24	33.470	8	1.406	-
AARTSELAAR	4.783	3.250	67	749	15	615	12	163	3	6	-
ANTWERPEN	207.730	76.008	36	56.928	27	52.303	25	21.503	10	988	-
BOECHOUT	3.787	2.070	54	582	15	811	21	318	8	6	-
BOOM	5.964	1.963	32	1.205	20	2.022	33	761	12	13	-
BORSBEEK	3.848	2.187	56	771	20	654	16	223	5	13	-
BRASSCHAAT	12.622	7.281	57	2.333	18	2.288	18	686	5	34	-
BRECHT	7.080	3.442	48	935	13	2.099	29	560	8	24	-
EDEGEM	8.998	5.608	62	1.884	20	1.188	13	300	3	18	-
ESSEN	4.818	2.291	47	673	13	1.418	29	426	8	10	-
HEMIKSEM	3.702	1.362	36	595	16	1.299	35	425	11	21	-
HOVE	2.659	1.557	58	478	17	483	18	140	5	1	-
KALMTHOUT	5.433	3.023	55	648	11	1.350	24	399	7	13	-
KAPellen	8.574	4.826	56	1.399	16	1.725	20	596	6	28	-
KONTICH	6.402	3.491	54	1.104	17	1.330	20	450	7	27	-
LINT	2.298	1.282	55	377	16	514	22	117	5	8	-
MALLE	4.035	2.301	57	575	14	823	20	323	8	13	-
MORTSEL	10.345	5.168	49	2.297	22	2.195	21	659	6	26	-
NIEL	3.172	830	26	322	10	1.548	48	470	14	2	-
RANST	5.508	2.737	49	720	13	1.482	26	552	10	17	-
RUMST	4.985	2.398	48	636	12	1.418	28	519	10	14	-
SCHELLE	2.663	1.217	45	481	18	795	29	169	6	1	-
SCHILDE	6.700	4.122	61	1.023	15	1.197	17	338	5	20	-
SCHOTEN	11.751	5.828	49	2.141	18	2.921	24	812	6	49	-
STABROEK	5.713	3.320	58	994	17	1.055	18	333	5	11	-
WIJNEGEM	3.082	1.514	49	495	16	748	24	322	10	3	-
WOMMELGEM	3.987	2.256	56	677	16	787	19	258	6	9	-
WUUSTWEZEL	5.062	2.558	50	769	15	1.385	27	347	6	3	-
ZANDHOVEN	3.697	1.880	50	385	10	1.083	29	337	9	12	-
ZOERSEL	5.757	3.464	60	683	11	1.270	22	336	5	4	-
ZWIJNDRECHT	6.974	2.950	42	1.050	15	2.354	33	608	8	12	-
ARR. MECHELEN	111.150	46.238	41	17.098	15	32.549	29	14.894	13	371	-
BERLAAR	3.506	1.486	42	397	11	1.092	31	516	14	15	-
BONHEIDEN	4.528	2.398	52	603	13	931	20	583	12	13	-
BORNEM	6.880	2.999	43	1.053	15	1.953	28	868	12	7	-
DUFFEL	5.457	2.355	43	934	17	1.453	26	693	12	22	-
HEIST-OP-DEN-BERG	12.932	5.973	46	1.863	14	2.973	22	2.074	16	49	-
LIER	12.044	4.360	36	1.656	13	4.239	35	1.741	14	48	-
MECHELEN	29.992	10.767	35	5.481	18	9.713	32	3.922	13	109	-
NIJLEN	6.904	3.115	45	747	10	2.083	30	931	13	28	-
PUTTE	5.547	2.514	45	760	13	1.416	25	840	15	17	-
PUURS	5.322	2.508	47	788	14	1.350	25	659	12	17	-
SINT-AMANDS	2.482	1.086	43	352	14	749	30	285	11	10	-
SINT-KATELIJNE-WAVER	6.471	3.234	49	863	13	1.593	24	761	11	20	-
WILLEBROEK	9.085	3.443	37	1.601	17	3.004	33	1.021	11	16	-
ARR. TURNHOUT	133.606	67.953	50	21.266	15	30.252	22	13.799	10	336	-
ARENDONK	3.775	2.043	54	628	16	777	20	319	8	8	-
BAARLE-HERTOG	765	408	53	134	17	172	22	50	6	1	-
BALEN	6.686	3.170	47	900	13	1.748	26	847	12	21	-
BEERSE	4.651	2.391	51	731	15	1.179	25	337	7	13	-
DESSEL	2.871	1.531	53	493	17	576	20	263	9	8	-
GEEL	11.134	5.679	51	1.927	17	2.224	19	1.270	11	34	-
GROBBENDONK	3.418	1.635	47	491	14	883	25	397	11	12	-
HERENTALS	8.865	4.319	48	1.670	18	1.937	21	929	10	10	-
HERENTHOUT	2.729	1.280	46	406	14	718	26	321	11	4	-
HERSELT	4.702	2.204	46	651	13	1.003	21	834	17	10	-
HOOGSTRATEN	5.107	2.905	56	632	12	1.162	22	396	7	12	-
HULSHOUT	2.802	1.296	46	393	14	637	22	472	16	4	-
KASTERLEE	5.313	2.984	56	847	15	976	18	488	9	18	-
LAAKDAL	4.910	2.637	53	675	13	889	18	706	14	3	-
LILLE	4.509	2.168	48	677	15	1.145	25	513	11	6	-
MEERHOUT	3.165	1.477	46	483	15	712	22	474	14	19	-

N.I.S. VOLKS- EN WONINGTELLING VAN 1991		TABEL OO 44 A BEWOONDE PARTICULIERE WONINGEN NAAR COMBINATIE VAN GERIEFLIJKHEDEN BINNEN DE WONING - ALLE WONINGEN -						BLZ. 2 - ALLE ADMINISTRATIEVE EENHEDEN			
WOONPLAATS	TOTAAL AANTAL WONINGEN	GROOT COMFORT		MIDDELMATIG COMFORT		KLEIN COMFORT		ZONDER KLEIN COMF.		OVERIGE WONINGEN	
		MIDDELMATIG COMFORT + KEUKEN (MIN. 4M2) + TELEFOON + AUTO		KLEIN COMFORT + CENTRALE VERWAR- MING		STROMEND WATER + WC MET WATERSP. + BADKAMER/STORTBAD		WONINGEN ZONDER KLEIN COMFORT		KLEIN COMFORT ONBEKEND	
		AANTAL	%	AANTAL	%	AANTAL	%	AANTAL	%	AANTAL	%
MERKSPAS	2.220	1.154	51	283	12	636	28	144	6	3	-
MOL	10.927	5.922	54	1.902	17	2.095	19	988	9	20	-
OLEN	3.572	1.847	51	593	16	770	21	349	9	13	-
OUD-TURNHOUT	3.840	2.404	62	501	13	700	18	229	5	6	-
RAVELS	3.932	2.085	53	552	14	961	24	330	8	4	-
RETIE	3.027	1.778	58	395	13	590	19	260	8	4	-
RIJKEVORSEL	3.273	1.455	44	443	13	1.040	31	323	9	12	-
TURNHOUT	14.881	6.577	44	2.974	19	4.120	27	1.170	7	40	-
VORSELAAR	2.436	963	39	292	11	768	31	404	16	9	-
VOSSELAAR	3.088	1.858	60	481	15	561	18	182	5	6	-
WESTERLO	7.008	3.783	53	1.112	15	1.273	18	804	11	36	-
BRABANT	869.535	371.201	42	206.062	23	167.101	19	115.195	13	9.976	1
ARR. BRUSSEL-HOOFDSTAD	394.468	135.904	34	120.655	30	70.758	17	60.946	15	6.205	1
ANDERLECHT	37.279	10.469	28	10.184	27	8.436	22	7.564	20	626	1
OUDEGEM	12.477	5.967	47	3.914	31	1.491	11	993	7	112	-
SINT-AGATHA-BERCHEM	7.053	2.990	42	2.132	30	1.179	16	684	9	68	-
BRUSSEL	51.200	14.789	28	17.226	33	9.406	18	8.810	17	969	1
ETTERBEEK	17.394	5.166	29	5.840	33	3.210	18	2.934	16	244	1
EVERE	13.126	5.295	40	4.354	33	2.113	16	1.239	9	125	-
VORST	19.394	6.493	33	5.258	27	3.875	19	3.438	17	330	1
GANSHOREN	9.373	4.038	43	3.634	38	1.072	11	582	6	47	-
ELSENE	34.706	10.581	30	11.595	33	5.785	16	6.016	17	729	2
JETTE	16.653	6.193	37	5.729	34	2.746	16	1.823	10	162	-
KOEKELBERG	6.478	2.053	31	2.022	31	1.256	19	1.069	16	78	1
SINT-JANS-MOLENBEEK	26.981	7.643	28	7.684	28	5.668	21	5.351	19	635	2
SINT-GILLIS	17.858	3.147	17	4.422	24	4.731	26	5.301	29	257	1
SINT-JOOST-TEN-NODE	7.440	1.114	14	2.406	32	2.049	27	1.692	22	179	2
SCHAARBEEK	40.939	10.320	25	10.603	25	10.173	24	8.776	21	1.067	2
UKKEL	30.023	15.394	51	8.773	29	3.379	11	2.192	7	285	-
WATERMAAL-BOSVOORDE	10.643	5.211	48	3.054	28	1.479	13	839	7	60	-
SINT-LAMBRECHTS-WOLUWE	20.856	10.648	51	7.494	35	1.576	7	1.037	4	101	-
SINT-PIETERS-WOLUWE	14.595	8.393	57	4.331	29	1.134	7	606	4	131	-
ARR. HALLE-VILVOORDE	196.452	98.480	50	34.881	17	38.723	19	22.950	11	1.418	-
AFFLIGEM	4.055	1.806	44	567	13	1.058	26	586	14	38	-
ASSE	10.272	5.239	51	2.126	20	1.596	15	1.249	12	62	-
BEERSEL	8.098	4.319	53	1.255	15	1.566	19	915	11	43	-
BEVER	658	210	31	59	8	226	34	162	24	1	-
DILBEEK	13.082	7.591	58	2.620	20	1.761	13	1.035	7	75	-
DROGENBOS	1.911	820	42	451	23	418	21	208	10	14	-
GALMAARDEN	2.654	1.052	39	272	10	660	24	654	24	16	-
GOOIK	2.755	1.189	43	311	11	670	24	567	20	18	-
GRIMBERGEN	12.273	6.591	53	2.541	20	2.106	17	939	7	96	-
HALLE	12.965	4.946	38	2.230	17	3.556	27	2.121	16	112	-
HERNE	2.142	927	43	202	9	517	24	474	22	22	1
HOEILAART	3.411	1.943	56	700	20	464	13	284	8	20	-
KAMPENHOUT	3.500	1.759	50	526	15	635	18	538	15	42	1
KAPELLE-OP-DEN-BOS	2.990	1.431	47	527	17	706	23	308	10	18	-
KRAAINEM	4.171	2.794	66	904	21	327	7	127	3	19	-
LENNIK	2.899	1.343	46	397	13	581	20	556	19	22	-
LIEDEKERKE	4.236	1.564	36	537	12	1.312	30	788	18	35	-
LINKEBEEK	1.693	943	55	308	18	267	15	156	9	19	1
LONDERZEEL	6.152	2.943	47	924	15	1.380	22	861	13	44	-
MACHELEN	4.443	1.823	41	833	18	1.320	29	445	10	22	-
MEISE	5.812	3.640	62	919	15	795	13	443	7	15	-
MERCHTEM	4.577	2.190	47	799	17	933	20	612	13	43	-
OPWIJK	4.010	1.815	45	583	14	989	24	603	15	20	-
OVERIJSE	7.667	4.893	63	1.364	17	821	10	526	6	63	-
PEPINGEN	1.281	507	39	105	8	353	27	300	23	16	1
ROOSDAAL	3.472	1.339	38	390	11	1.017	29	696	20	30	-
SINT-GENESIUS-RODE	6.184	3.987	64	1.034	16	704	11	426	6	33	-
SINT-PIETERS-LEEJW	10.954	4.867	44	2.034	18	2.610	23	1.346	12	97	-
STEENOKKERZEEL	3.628	1.955	53	530	14	712	19	413	11	18	-
TERNAT	4.812	2.248	46	746	15	1.078	22	702	14	38	-
VILVOORDE	13.439	4.944	36	2.973	22	3.649	27	1.739	12	134	-

N.I.S. VOLKS- EN WONINGTELLING VAN 1991		TABEL OO.44 A BEWOONDE PARTICULIERE WONINGEN NAAR COMBINATIE VAN GERIEFLIJKHEDEN BINNEN DE WONING - ALLE WONINGEN -						BLZ. 3.-		ALLE ADMINISTRATIEVE EENHEDEN	
WOONPLAATS	TOTAAL AANTAL WONINGEN	GROOT COMFORT		MIDDELMATIG COMFORT		KLEIN COMFORT		ZONDER KLEIN COMF.		OVERIGE WONINGEN	
		MIDDELMATIG COMFORT + KEUKEN (MIN. 4M2) + TELEFOON + AUTO		KLEIN COMFORT + CENTRALE VERWAR- MING		STROMEND WATER + WC MET WATERSP. + BADKAMER/STORTBAD		WONINGEN ZONDER KLEIN COMFORT		KLEIN COMFORT ONBEKEND	
		AANTAL	%	AANTAL	%	AANTAL	%	AANTAL	%	AANTAL	%
WEMMEL	5.292	3.187	60	1.156	21	581	10	342	6	26	-
WEZEMBEEK-OPPEM	4.436	3.022	68	954	21	289	6	155	3	16	-
ZAVENTEM	9.591	5.317	55	1.935	20	1.592	16	684	7	63	-
ZEMST	6.937	3.336	48	1.069	15	1.474	21	990	14	68	-
ARR. LEUVEN	163.956	78.268	47	29.940	18	33.093	20	21.373	13	1.282	-
AARSCHOT	10.119	4.519	44	1.705	16	1.977	19	1.782	17	136	1
BEGIJNENDIJK	2.978	1.534	51	398	13	514	17	511	17	21	-
BEKKEVOORT	1.918	932	48	227	11	390	20	358	18	11	-
BERTEM	2.939	1.645	55	479	16	370	12	420	14	25	-
BIERBEEK	2.799	1.573	56	381	13	468	16	347	12	30	1
BOORTMEERBEEK	3.801	2.001	52	518	13	778	20	487	12	17	-
BOUTERSEM	2.309	1.154	49	303	13	447	19	367	15	38	1
DIEST	8.431	3.941	46	1.816	21	1.770	20	839	9	65	-
GEETBETS	2.031	848	41	283	13	546	26	322	15	32	1
GLABBEEK	1.715	856	49	203	11	378	22	265	15	13	-
HAACHT	4.400	2.188	49	640	14	882	20	666	15	24	-
HERENT	6.155	3.432	55	1.032	16	1.046	16	615	9	30	-
HOEGAARDEN	2.169	890	41	292	13	602	27	372	17	13	-
HOLSBEEK	2.684	1.300	48	346	12	512	19	500	18	26	-
HULDENBERG	2.836	1.504	53	444	15	505	17	364	12	19	-
KEERBERGEN	3.772	2.234	59	530	14	671	17	321	8	16	-
KORTENAKEN	2.578	1.238	48	318	12	561	21	447	17	14	-
KORTENBERG	5.704	3.208	56	1.016	17	872	15	557	9	51	-
LANDEN	5.392	2.511	46	1.048	19	1.101	20	712	13	20	-
LEUVEN	36.618	15.259	41	9.742	26	7.598	20	3.731	10	288	-
LINTER	2.350	1.010	42	302	12	622	26	394	16	22	-
LUBBEEK	4.242	2.470	58	501	11	682	16	573	13	16	-
OUD-HEVERLEE	3.257	1.846	56	456	14	613	18	326	10	16	-
ROTSELAAR	4.631	2.365	51	614	13	880	19	724	15	48	1
SCHERPENHEUVEL-ZICHEM	7.926	3.981	50	1.311	16	1.335	16	1.244	15	55	-
TERVUREN	6.518	3.880	59	1.211	18	903	13	484	7	40	-
TIELT-WINGE	3.357	1.637	48	458	13	659	19	575	17	28	-
TIENEN	13.450	5.126	38	2.582	19	3.712	27	1.896	14	134	-
TREMELO	4.104	2.060	50	485	11	901	21	642	15	16	-
ZOUTLEEUV	2.773	1.126	40	299	10	798	28	532	19	18	-
ARR. NIJVEL	114.659	58.549	51	20.586	17	24.527	21	9.926	8	1.071	-
BEVEKOM	1.985	1.048	52	277	13	412	20	218	10	30	1
EIGENBRAKEL	11.667	6.556	56	2.046	17	2.160	18	820	7	85	-
KASTEELBRAKEL	2.942	1.310	44	459	15	724	24	414	14	35	1
CHASTRE	1.851	967	52	323	17	400	21	144	7	17	-
CHAUMONT-GISTOUX	2.857	1.705	59	393	13	544	19	185	6	30	1
COURT-SAINT-ETIENNE	2.813	1.308	46	444	15	814	28	220	7	27	-
GENEPIEN	4.584	2.036	44	678	14	1.346	29	463	10	61	1
GRAVEN	3.616	1.942	53	531	14	797	22	322	8	24	-
HELECINE	1.108	402	36	173	15	319	28	198	17	16	1
INCOURT	1.225	554	45	128	10	344	28	185	15	14	1
ITTER	1.893	740	39	261	13	508	26	347	18	37	1
GELDENAKEN	3.627	1.404	38	595	16	1.017	28	548	15	63	1
TERHULPEN	2.444	1.446	59	462	18	366	14	150	6	20	-
LASNE	4.233	2.904	68	573	13	493	11	223	5	40	-
MONT-SAINT-GUIBERT	1.721	925	53	278	16	390	22	111	6	17	-
NIJVEL	9.009	3.878	43	2.129	23	2.180	24	714	7	108	1
ORP-JAUCHE	2.381	893	37	287	12	858	36	329	13	14	-
OTTIGNIES-LOUVAIN-LA-NVE	8.050	4.042	50	2.337	29	1.266	15	350	4	55	-
PERWIJS	2.155	957	44	289	13	636	29	249	11	24	1
RAMILLIES	1.608	671	41	167	10	528	32	227	14	15	-
REBECQ	3.319	1.147	34	353	10	1.108	33	675	20	36	1
RIXENSART	7.585	4.584	60	1.662	21	898	11	380	5	61	-
TUBEKE	7.337	2.687	36	1.237	16	2.439	33	901	12	73	-
VILLERS-LA-VILLE	2.960	1.352	45	484	16	761	25	327	11	36	1
WALHAIN	1.630	819	50	175	10	437	26	190	11	9	-
WATERLOO	9.500	6.254	65	1.705	17	1.067	11	408	4	66	-
WAVER	10.559	6.018	56	2.140	20	1.715	16	628	5	58	-

N.I.S. VOLKS- EN WONINGTELLING VAN 1991		TABEL OO.44 A						BLZ. 4.-		ALLE ADMINISTRATIEVE EENHEDEN	
BEWONDE PARTICULIERE WONINGEN NAAR COMBINATIE VAN GERIEFLIJKHEDEN BINNEN DE WONING											
- ALLE WONINGEN -											
WOONPLAATS	TOTAAL AANTAL WONINGEN	GROOT COMFORT		MIDDELMATIG COMFORT		KLEIN COMFORT		ZONDER KLEIN COMF.		OVERIGE WONINGEN	
		MIDDELMATIG COMFORT + KEUKEN (MIN. 4M2) + TELEFOON + AUTO		KLEIN COMFORT + CENTRALE VERWAR- MING		STROMEND WATER + WC MET WATERSP. + BADKAMER/STORTBAD		WONINGEN ZONDER KLEIN COMFORT		KLEIN COMFORT ONBEKEND	
		AANTAL	%	AANTAL	%	AANTAL	%	AANTAL	%	AANTAL	%
HENEGOUWEN	475.843	141.903	29	70.688	14	169.695	35	90.478	19	3.079	-
ARR. AAT	28.286	8.381	29	3.051	10	8.270	29	8.212	29	372	1
AAT	9.131	2.878	31	1.251	13	2.618	28	2.258	24	126	1
BELOEIL	4.889	1.456	29	553	11	1.287	26	1.529	31	64	1
BERNISSART	4.022	1.038	25	377	9	1.306	32	1.246	30	55	1
BRUGELLETTE	1.150	398	34	110	9	338	29	299	26	5	-
CHIEVRES	2.111	636	30	222	10	614	29	607	28	32	1
ELZELE	1.959	546	27	181	6	583	29	671	34	28	1
VLOESBERG	1.101	353	32	90	8	334	30	320	29	4	-
FRASNES-LEZ-ANVAING	3.923	1.076	27	317	8	1.190	30	1.282	32	58	1
ARR. CHARLEROI	163.690	48.728	29	28.707	17	60.837	37	24.474	14	944	-
AISEAU-PRESLES	3.886	1.289	33	530	13	1.549	39	501	12	17	-
CHAPELLE-LEZ-HERLAIMONT	5.262	1.645	31	900	17	2.010	38	678	12	29	-
CHARLEROI	81.044	22.592	27	16.210	20	29.081	35	12.815	15	346	-
CHATELET	14.855	4.222	28	2.400	16	5.947	40	2.208	14	78	-
COURCELLES	11.189	2.860	25	1.329	11	4.903	43	1.981	17	116	1
FARCIENNES	4.177	915	21	523	12	2.084	49	613	14	42	1
FLEURUS	8.439	2.663	31	1.097	12	3.488	41	1.128	13	63	-
FONTAINE-L'EVEQUE	6.556	1.777	27	1.054	16	2.592	39	1.078	16	55	-
GERPINNES	4.086	2.073	50	575	14	1.105	27	318	7	15	-
LES BONS VILLERS	2.874	1.213	42	493	17	793	27	363	12	12	-
MANAGE	8.101	2.337	28	1.470	18	3.171	39	1.054	13	69	-
MONTIGNIES-LE-TILLEUL	3.901	1.826	46	711	18	1.039	26	304	7	21	-
PONT-A-CELLES	5.638	2.003	35	812	14	1.922	34	851	15	50	-
SENEFFE	3.682	1.313	35	603	16	1.153	31	582	15	31	-
ARR. BERGEN	89.052	26.451	29	13.468	15	32.676	36	15.818	17	639	-
BOUSSU	7.754	1.724	22	835	10	3.804	49	1.341	17	50	-
COLFONTAINE	8.006	1.765	22	1.086	13	3.181	39	1.905	23	69	-
DOUR	4.453	1.132	25	572	12	1.723	38	999	22	27	-
FRAMERIES	8.393	2.220	26	1.240	14	3.374	40	1.494	17	65	-
HENSIES	2.483	563	22	228	9	1.049	42	616	24	27	1
HONNELLES	1.854	510	27	163	8	607	32	539	29	35	1
JURBEKE	2.977	1.438	48	322	10	678	22	506	16	33	1
LENS	1.366	471	34	148	10	368	26	359	26	20	1
BERGEN	33.806	11.436	33	6.598	19	10.757	31	4.862	14	153	-
QUAREGNON	6.944	1.480	21	851	12	3.366	48	1.229	17	18	-
QUEVY	2.579	890	34	268	10	871	33	517	20	33	1
QUIEVRAIN	2.537	576	22	314	12	1.096	43	490	19	61	2
SAINT-GHISLAIN	5.900	2.246	38	843	14	1.802	30	961	16	48	-
ARR. MOESKROEN	26.542	7.195	27	2.994	11	10.104	38	6.176	23	73	-
KOMEN-WAASTEN	6.365	1.606	25	479	7	2.311	36	1.952	30	17	-
MOESKROEN	20.177	5.589	27	2.515	12	7.793	38	4.224	20	56	-
ARR. ZINNIK	63.188	19.966	31	9.428	14	22.026	34	11.405	18	363	-
'S GRAVENBRAKEL	6.790	2.381	35	1.024	15	2.202	32	1.150	16	33	-
ECAUSSINNES	3.589	1.085	30	391	10	1.407	39	688	19	18	-
EDINGEN	3.549	1.389	39	640	18	842	23	665	18	13	-
LA LOUVIERE	29.357	8.283	28	5.042	17	11.560	39	4.325	14	147	-
LE ROEULX	2.786	955	34	312	11	1.059	38	444	15	16	-
LESSEN	6.443	1.805	28	666	10	1.824	28	2.102	32	46	-
OPZULLIK	2.141	899	41	198	9	579	27	450	21	15	-
ZINNIK	8.533	3.169	37	1.155	13	2.553	29	1.581	18	75	-
ARR. THUIN	53.132	16.109	30	6.329	11	20.347	38	9.988	18	359	-
ANDERLUES	4.450	1.078	24	603	13	1.750	39	991	22	28	-
BEAUMONT	2.207	739	33	270	12	763	34	427	19	8	-
BINCHE	12.505	3.394	27	1.480	11	5.035	40	2.519	20	77	-
CHIMAY	3.381	1.097	32	436	12	1.202	35	624	18	22	-
ERQUELINNES	3.686	831	22	391	10	1.466	39	978	26	20	-
ESTINNES	2.597	696	26	215	8	1.048	40	608	23	30	1
FROIDCHAPELLE	1.047	308	29	80	7	471	44	183	17	5	-
HAM-SUR-HEURE-NALINNES	4.486	2.180	48	567	12	1.301	29	416	9	22	-
LOBBES	1.918	600	31	210	10	697	36	394	20	17	-
MERBES-LE-CHATEAU	1.443	399	27	167	11	573	39	299	20	5	-

WOONPLAATS	TOTAAL AANTAL WONIN- GEN	GROOT COMFORT		MIDDELMATIG COMFORT		KLEIN COMFORT		ZONDER KLEIN COMF.		OVERIGE WONINGEN	
		MIDDELMATIG COMFORT + KEUKEN (MIN. 4M2) + TELEFOON + AUTO		KLEIN COMFORT + CENTRALE VERWAR- MING		STROMEND WATER + WC MET WATERSP. + BADKAMER/STORTBAD		WONINGEN ZONDER KLEIN COMFORT		KLEIN COMFORT ONBEKEND	
		AANTAL	%	AANTAL	%	AANTAL	%	AANTAL	%	AANTAL	%
MOMIGNIES	1.866	515	27	168	9	759	40	412	22	12	-
MORLANWELZ	6.652	1.760	26	834	12	2.944	44	1.052	15	62	-
SIVRY-RANCE	1.744	537	30	151	8	631	36	419	24	6	-
THUIN	5.150	1.975	38	757	14	1.707	33	666	12	45	-
ARR. DOORNIK	51.953	15.073	29	6.711	12	15.435	29	14.405	27	329	-
ANTOING	2.909	673	23	285	9	1.060	36	856	29	35	1
BRUNEAUT	2.642	750	28	287	10	592	22	971	36	42	1
CELLES	1.847	508	27	128	6	591	31	610	33	10	-
ESTAIMPUIS	3.512	960	27	364	10	1.053	29	1.118	31	17	-
LEUZE-EN-HAINAUT	4.559	1.351	29	490	10	1.289	28	1.418	31	11	-
MONT-DE-L'ENCLUS	1.123	256	22	76	6	366	32	412	36	13	1
PECQ	1.904	583	30	186	9	530	27	581	30	24	1
PERUWELZ	5.887	1.471	24	595	10	1.802	30	1.989	33	30	-
RUMES	1.251	322	25	114	9	352	28	463	37	-	-
DOORNIK	26.319	8.199	31	4.186	15	7.800	29	5.987	22	147	-
PROV. LUIK	390.083	146.810	37	74.261	19	118.748	30	47.112	12	3.152	-
ARR. HOEI	35.508	12.886	36	4.950	13	12.824	36	4.499	12	349	-
AMAY	4.803	1.644	34	708	14	1.708	35	715	14	28	-
ANTHISNES	1.341	530	39	160	11	463	34	171	12	17	1
BURDINNE	890	282	31	77	8	370	41	147	16	14	1
CLAVIER	1.326	542	40	132	9	489	36	155	11	8	-
ENGIS	2.237	764	34	290	12	871	38	297	13	15	-
FERRIERES	1.427	500	35	172	12	567	39	160	11	28	1
HAMOIR	1.279	435	34	189	14	473	36	167	13	15	1
HERON	1.365	442	32	159	11	518	37	221	16	25	1
HOEI	7.544	2.510	33	1.552	20	2.483	32	908	12	91	1
MARCHIN	1.745	575	32	170	9	686	39	300	17	14	-
MODAVE	1.240	488	39	126	10	463	37	152	12	11	-
NANDRIN	1.528	788	51	132	8	477	31	120	7	11	-
OUFFET	868	347	39	78	8	357	41	81	9	5	-
TINLOT	701	286	40	82	11	250	35	76	10	7	-
VERLAINE	1.046	447	42	96	9	396	37	96	9	11	1
VILLERS-LE-BOUILLET	1.769	617	34	211	11	685	38	247	13	9	-
WANZE	4.399	1.689	38	616	14	1.568	35	486	11	40	-
ARR. LUIK	236.713	84.222	35	49.022	20	72.776	30	28.900	12	1.793	-
ANS	10.823	4.551	42	2.255	20	3.075	28	876	8	66	-
AWANS	2.929	1.266	43	442	15	921	31	272	9	28	-
AYWAILLE	3.421	1.229	35	506	14	1.243	36	407	11	36	1
BITSINGEN	2.969	1.001	33	442	14	1.018	34	455	15	53	1
BEYNE-HEUSAY	4.488	1.636	36	686	15	1.598	35	546	12	22	-
BLEGNV	4.001	1.741	43	455	11	1.332	33	440	10	33	-
CHAUDFONTAINE	7.449	4.236	56	1.133	15	1.587	21	462	6	31	-
COMBLAIN-AU-PONT	1.956	639	32	296	15	761	38	248	12	12	-
DALHEM	1.997	803	40	196	9	745	37	235	11	18	-
ESNEUX	4.852	2.307	47	852	17	1.229	25	415	8	49	1
FLEMALLE	10.862	3.528	32	1.679	15	4.268	39	1.308	12	79	-
FLERON	6.097	2.520	41	1.153	18	1.979	32	415	6	30	-
GRACE-HOLLOGNE	8.618	3.207	37	1.474	17	2.934	34	943	10	60	-
HERSTAL	14.704	4.502	30	2.686	18	5.517	37	1.790	12	209	1
JUPRELLE	2.748	1.244	45	437	15	769	27	274	9	24	-
LUIK	83.779	26.180	31	22.864	27	21.808	26	12.400	14	527	-
NEUPRE	3.116	1.860	59	411	13	691	22	139	4	15	-
OUPEYE	9.162	3.710	40	1.691	18	2.816	30	864	9	81	-
SAINT-NICOLAS	9.443	3.068	32	1.904	20	3.153	33	1.231	13	87	-
SERAING	25.124	7.763	30	4.821	19	9.212	36	3.174	12	154	-
SOUMAGNE	4.986	1.971	39	608	12	1.810	36	546	10	51	1
SPRIMONT	3.862	1.675	43	453	11	1.281	33	387	10	66	1
TROOZ	2.852	1.062	37	405	14	1.026	35	341	11	18	-
WEZET	6.475	2.523	38	1.173	18	2.003	30	732	11	44	-
ARR. VERVIERS	94.402	40.445	42	16.891	17	25.532	27	10.719	11	815	-
AMEL	1.510	975	64	278	18	183	12	66	4	8	-
AUBEL	1.224	515	42	167	13	422	34	110	8	10	-
BAELEN	1.160	479	41	150	12	396	34	130	11	5	-
BULLINGEN	1.767	970	54	366	20	302	17	115	6	14	-

N.I.S. VOLKS- EN WONINGTELLING VAN 1991		TABEL OO.44 A BEWOONDE PARTICULIERE WONINGEN NAAR COMBINATIE VAN GERIEFLIJKHEDEN BINNEN DE WONING - ALLE WONINGEN -						BLZ. 6.- ALLE ADMINISTRATIEVE EENHEDEN			
WOONPLAATS	TOTAAL AANTAL WONINGEN	GROOT COMFORT		MIDDELMATIG COMFORT		KLEIN COMFORT		ZONDER KLEIN COMF.		OVERIGE WONINGEN	
		MIDDELMATIG COMFORT + KEUKEN (MIN. 4M2) + TELEFOON + AUTO		KLEIN COMFORT + CENTRALE VERWAR- MING		STROMEND WATER + WC MET WATERSP. + BADKAMER/STORTBAD		WONINGEN ZONDER KLEIN COMFORT		KLEIN COMFORT ONBEKEND	
		AANTAL	%	AANTAL	%	AANTAL	%	AANTAL	%	AANTAL	%
BURG-REULAND	1.227	679	55	215	17	229	18	96	7	8	-
BUTGENBACH	1.752	909	51	376	21	341	19	101	5	25	1
DISON	5.276	1.606	30	742	14	1.883	35	991	18	54	1
EUPEN	7.000	3.380	48	1.666	23	1.290	18	623	8	41	-
HERVE	5.308	2.343	44	716	13	1.665	31	539	10	45	-
JALHAY	2.206	1.152	52	202	9	643	29	200	9	9	-
KELMIS	3.950	1.837	46	974	24	893	22	216	5	30	-
LIERNEUX	1.064	420	39	127	11	380	35	134	12	3	-
LIMBURG	2.035	681	33	302	14	700	34	336	16	16	-
LONTZEN	1.613	758	46	302	18	442	27	94	5	17	1
MALMEDY	3.941	2.009	50	968	24	702	17	241	6	21	-
OLNE	1.198	531	44	108	9	426	35	116	9	17	1
PEPINSTER	3.318	1.194	35	468	14	1.165	35	459	13	32	-
PLOMBIERES	3.157	1.190	37	455	14	1.120	35	386	12	6	-
RAEREN	3.555	1.943	54	590	16	834	23	157	4	31	-
SANKT-VITH	2.825	1.645	58	665	23	388	13	98	3	29	1
SPA	4.104	1.897	41	924	22	1.007	24	454	11	22	-
STAVELOT	2.313	1.007	43	434	18	630	27	219	9	23	-
STOUMONT	985	341	34	95	9	378	38	167	16	4	-
THEUX	3.539	1.512	42	396	11	1.210	34	399	11	22	-
THIMISTER-CLERMONT	1.394	587	42	139	9	491	35	159	11	18	1
TROIS-PONTS	855	337	39	145	16	257	30	111	12	5	-
VERVIERS	21.076	7.213	34	4.011	19	5.960	28	3.610	17	282	1
WEISMES	2.082	1.244	59	364	17	344	16	124	5	6	-
WELKENRAEDT	2.968	1.291	43	546	18	851	28	268	9	12	-
ARR. BORGWORM	23.460	9.257	39	3.398	14	7.616	32	2.994	12	195	-
BERLOZ	910	315	34	97	10	352	38	143	15	3	-
BRAIVES	1.814	584	32	175	9	702	38	323	17	30	1
CRISNEE	820	315	38	76	9	309	37	112	13	8	-
DONCEEL	819	357	43	89	10	292	35	78	9	3	-
FAIMES	1.045	419	40	103	9	376	35	138	13	9	-
FEXHE-LE-HAUT-CLOCHER	990	471	47	105	10	307	31	104	10	3	-
GEER	843	295	34	67	7	318	37	160	18	3	-
HANNUIT	4.322	1.626	37	593	13	1.445	33	603	13	55	1
LIJSEM	980	334	34	164	16	341	34	129	13	12	1
OERLE	1.219	482	39	185	15	391	32	153	12	8	-
REMICOURT	1.623	674	41	220	13	523	32	197	12	9	-
SAINT-GEORGES-SUR-MEUSE	2.518	910	36	292	11	943	37	354	14	19	-
BORGWORM	4.884	2.240	45	1.191	24	1.044	21	380	7	29	-
WASSEIGES	673	235	34	41	6	273	40	120	17	4	-
LIMBURG	256.275	130.569	50	49.022	19	52.946	20	22.286	8	1.452	-
ARR. HASSELT	126.280	63.961	50	23.871	18	27.078	21	10.650	8	720	-
AS	2.240	1.164	51	306	13	627	27	136	6	7	-
BERINGEN	12.165	6.371	52	2.426	19	2.162	17	1.122	9	84	-
DIEPENBEEK	5.318	2.939	55	895	16	973	18	485	9	26	-
GENK	19.795	8.853	44	3.853	19	5.988	30	967	4	134	-
GINGELOM	2.607	1.137	43	355	13	613	23	481	18	21	-
HALEN	2.735	1.340	48	468	17	566	20	345	12	16	-
HAM	3.063	1.577	51	608	19	529	17	325	10	24	-
HASSELT	24.824	12.829	51	5.154	20	4.817	19	1.882	7	142	-
HERK-DE-STAD	3.699	1.944	52	580	15	688	18	478	12	9	-
HEUSDEN-ZOLDER	9.549	5.403	56	1.905	19	1.620	16	575	6	46	-
LEOPOLDSBURG	4.853	2.226	45	842	17	1.301	26	445	9	39	-
LUMMEN	4.355	2.474	56	692	15	651	14	523	12	15	-
NIEUWERKERKEN	2.030	992	48	287	14	432	21	308	15	11	-
OPGLABBEEK	2.564	1.523	59	552	21	382	14	102	3	5	-
SINT-TRUIDEN	13.455	5.769	42	2.591	19	3.412	25	1.598	11	85	-
TESSENDERLO	5.147	2.925	56	973	18	914	17	319	6	16	-
ZONHOVEN	5.854	3.331	56	1.069	18	983	16	452	7	19	-
ZUTENDAAL	2.027	1.164	57	315	15	420	20	107	5	21	1
ARR. MAASEIK	66.856	37.011	55	13.200	19	11.761	17	4.578	6	306	-
BOCHOLT	3.546	1.906	53	633	17	698	19	297	8	12	-
BREE	4.536	2.430	53	905	19	859	18	312	6	30	-
DILSEN-STOKKEM	5.659	2.677	47	1.156	20	1.286	22	507	8	33	-
HAMONT-ACHEL	4.345	2.465	56	795	18	797	18	272	6	16	-

N.I.S. VOLKS- EN WONINGTELLING VAN 1991		TABEL OO.44 A BEWOONDE PARTICULIERE WONINGEN NAAR COMBINATIE VAN GERIEFLIJKHEDEN BINNEN DE WONING - ALLE WONINGEN -						BLZ. 7.- ALLE ADMINISTRATIEVE EENHEDEN			
WOONPLAATS	TOTAAL AANTAL WONINGEN	GROOT COMFORT		MIDDELMATIG COMFORT		KLEIN COMFORT		ZONDER KLEIN COMF.		OVERIGE WONINGEN	
		MIDDELMATIG COMFORT + KEUKEN (MIN. 4M2) + TELEFOON + AUTO		KLEIN COMFORT + CENTRALE VERWAR- MING		STROMEND WATER + WC MET WATERSP. + BADKAMER/STORTBAD		WONINGEN ZONDER KLEIN COMFORT		KLEIN COMFORT ONBEKEND	
		AANTAL	%	AANTAL	%	AANTAL	%	AANTAL	%	AANTAL	%
HECHTEL-EKSEL	3.399	1.874	55	605	17	619	18	274	8	27	-
HOUTHALEN-HELCHTEREN	8.559	5.071	59	1.822	21	1.277	14	357	4	32	-
KINROOI	3.516	1.928	54	781	22	488	13	293	8	26	-
LOMMEL	9.438	5.144	54	1.918	20	1.738	18	605	6	33	-
MAASEIK	7.362	4.038	54	1.750	23	1.039	14	502	6	33	-
MEEUWEN-GRUITRODE	3.581	2.158	60	520	14	642	17	247	6	14	-
NEERPELT	4.684	2.736	58	911	19	737	15	281	5	19	-
OVERPELT	3.903	2.231	57	628	16	713	18	320	8	11	-
PEER	4.328	2.353	54	776	17	868	20	311	7	20	-
ARR. TONGEREN	63.139	29.597	46	11.951	18	14.107	22	7.058	11	426	-
ALKEN	3.377	1.899	56	548	16	569	16	351	10	10	-
BILZEN	9.012	4.268	47	1.773	19	2.049	22	857	9	65	-
BORGLOON	3.490	1.558	44	499	14	842	24	550	15	41	1
HEERS	2.258	922	40	309	13	599	26	398	17	30	1
HERSTAPPE	33	7	21	5	15	13	39	8	24	-	-
HOESELT	3.031	1.467	48	520	17	644	21	385	12	15	-
KORTESSEM	2.543	1.249	49	452	17	520	20	308	12	14	-
LANAKEN	7.538	3.837	50	1.566	20	1.540	20	559	7	36	-
MAASMECHELEN	11.985	5.661	47	3.094	25	2.248	18	914	7	68	-
RIEMST	5.127	2.472	48	724	14	1.298	25	592	11	41	-
TONGEREN	11.072	4.659	42	2.011	18	2.734	24	1.577	14	91	-
VOEREN	1.464	558	38	151	10	547	37	207	14	1	-
WELLEN	2.209	1.040	47	299	13	504	22	352	15	14	-
LUXEMBURG	83.221	33.853	40	12.463	14	26.555	31	9.640	11	710	-
ARR. AARLEN	18.277	8.694	47	3.410	18	4.357	23	1.725	9	91	-
AARLEN	8.916	4.318	48	1.905	21	1.897	21	742	8	54	-
ATTERT	1.098	555	50	128	11	278	25	129	11	8	-
AUBANGE	5.452	2.512	46	940	17	1.452	26	534	9	14	-
MARTELANGE	570	221	38	147	25	118	20	79	13	5	-
MESSANCY	2.241	1.088	48	290	12	612	27	241	10	10	-
ARR. BASTENAKEN	13.091	5.136	39	1.658	12	4.202	32	1.959	14	136	1
BASTENAKEN	4.079	1.837	45	676	16	1.025	25	509	12	32	-
BERTOEGNE	850	206	24	49	5	405	47	178	20	12	1
FAUVILLERS	571	205	35	55	9	203	35	90	15	18	3
GOUVY	1.568	624	39	181	11	517	32	230	14	16	1
HOUFFALIZE	1.509	461	30	160	10	573	37	292	19	23	1
SAINTE-ODE	733	244	33	61	8	324	44	93	12	11	1
VAUX-SUR-SURE	1.218	423	34	62	5	474	38	251	20	8	-
VIELSALM	2.563	1.136	44	414	16	681	26	316	12	16	-
ARR. MARCHE-EN-FAMENNE	16.210	6.071	37	2.290	14	5.902	36	1.799	11	148	-
DURBUY	3.059	1.043	34	388	12	1.246	40	337	11	45	1
EREZEE	842	279	33	64	7	383	45	106	12	10	1
HOTTON	1.511	588	38	179	11	584	38	152	10	8	-
LA ROCHE-EN-ARDENNE	1.501	462	30	175	11	565	37	289	19	10	-
MANHAY	971	306	31	92	9	392	40	173	17	8	-
MARCHE-EN-FAMENNE	5.207	2.337	44	1.032	19	1.395	26	399	7	44	-
NASSOGNE	1.544	584	37	196	12	609	39	141	9	14	-
RENDEUX	794	219	27	88	11	377	47	105	13	5	-
TENNEVILLE	781	253	32	76	9	351	44	97	12	4	-
ARR. NEUFCHATEAU	19.063	7.201	37	2.513	13	6.702	35	2.461	12	186	-
BERTRIX	2.642	999	37	415	15	858	32	341	12	29	1
BOUILLON	2.135	836	39	377	17	652	30	240	11	30	1
DAVERDISSE	556	206	37	72	12	212	38	58	10	8	1
HERBEUMONT	606	151	24	76	12	241	39	128	21	10	1
LEGLISE	1.184	339	28	86	7	502	42	246	20	11	-
LIBIN	1.494	532	35	154	10	623	41	178	11	7	-
LIBRAMONT-CHEVIGNY	2.959	1.294	43	409	13	909	30	325	10	22	-
NEUFCHATEAU	2.038	762	37	229	11	689	33	330	16	28	1

WOONPLAATS	TOTAAL AANTAL WONIN- GEN	GROOT COMFORT		MIDDELMATIG COMFORT		KLEIN COMFORT		ZONDER KLEIN COMF.		OVERIGE WONINGEN	
		MIDDELMATIG COMFORT + KEUKEN (MIN. 4M2) + TELEFOON + AUTO		KLEIN COMFORT + CENTRALE VERWAR- MING		STROMEND WATER + WC MET WATERSP. + BADKAMER/STORTBAD		WONINGEN ZONDER KLEIN COMFORT		KLEIN COMFORT ONBEKEND	
		AANTAL	%	AANTAL	%	AANTAL	%	AANTAL	%	AANTAL	%
PALISEUL	1.698	715	42	190	11	563	33	218	12	12	-
SAINT-HUBERT	2.066	710	34	281	13	827	40	232	11	16	-
TELLIN	734	251	34	90	12	321	43	68	9	4	-
WELLIN	951	406	42	134	14	305	32	97	10	9	-
ARR. VIRTON	16.580	6.751	40	2.592	15	5.392	32	1.696	10	149	-
CHINY	1.762	681	38	256	14	602	34	199	11	24	1
ETALLE	1.367	624	45	168	12	423	30	136	9	16	1
FLORENVILLE	2.219	854	38	337	15	739	33	281	12	8	-
HABAY	2.199	890	40	345	15	697	31	256	11	11	-
MEIX-DEVANT-VIRTON	942	346	36	134	14	365	38	87	9	10	1
MUSSON	1.337	523	39	212	15	446	33	140	10	16	1
ROUVROY	629	257	40	96	15	226	35	38	6	12	1
SAINT-LEGER	1.009	421	41	139	13	352	34	89	8	8	-
TINTIGNY	1.209	437	36	133	11	462	38	162	13	15	1
VIRTON	3.907	1.718	43	772	19	1.080	27	308	7	29	-
PROV. NAMEN	148.333	54.374	36	24.021	16	51.900	34	17.401	11	637	-
ARR. DINANT	33.212	11.631	35	4.614	13	12.867	38	3.930	11	170	-
ANHEE	2.054	732	35	303	14	775	37	239	11	5	-
BEAURAING	2.885	1.044	36	329	11	1.138	39	366	12	8	-
BIEVRE	1.033	380	36	118	11	347	33	175	16	13	1
CINEY	4.753	1.681	35	799	16	1.760	37	487	10	26	-
DINANT	4.473	1.531	34	799	17	1.596	35	532	11	15	-
GEDINNE	1.572	513	32	141	8	681	43	231	14	6	-
HAMOIS	1.869	736	39	192	10	771	41	167	8	3	-
HASTIERE	1.782	524	29	227	12	787	44	229	12	15	-
HAVELANGE	1.513	520	34	168	11	611	40	196	12	18	1
HOUYET	1.504	503	33	207	13	570	37	220	14	4	-
ONHAYE	968	305	31	112	11	402	41	139	14	10	1
ROCHEFORT	4.131	1.491	36	675	16	1.488	36	451	10	26	-
SOMME-LEUZE	1.109	320	28	76	6	561	50	145	13	7	-
VRESSE-SUR-SEMOIS	1.102	341	30	135	12	471	42	150	13	5	-
YVOIR	2.464	1.010	40	333	13	909	36	203	8	9	-
ARR. NAMEN	94.289	36.089	38	16.923	17	30.609	32	10.313	10	355	-
ANDENNE	8.276	2.584	31	1.340	16	3.139	37	1.175	14	38	-
ASSESE	1.818	810	44	213	11	573	31	210	11	12	-
EGHEZEE	4.069	1.652	40	522	12	1.356	33	496	12	43	1
FERNELMONT	1.884	666	35	173	9	754	40	285	15	6	-
FLOREFFE	2.359	810	34	282	11	900	38	363	15	4	-
FOSESSE-LA-VILLE	2.739	1.021	37	291	10	1.081	39	329	12	17	-
GEMBLoux	6.500	2.779	42	1.026	15	2.020	31	656	10	19	-
GESVES	801	377	47	80	9	275	34	69	8	-	-
JEMEPPE-SUR-SAMBRE	6.179	1.896	30	815	13	2.627	42	819	13	22	-
LA BRUYERE	2.244	1.010	45	255	11	746	33	229	10	4	-
METTET	3.387	1.120	33	351	10	1.439	42	456	13	21	-
NAMEN	37.918	15.676	41	9.271	24	9.504	25	3.359	8	108	-
OHEY	1.305	464	35	103	7	509	39	220	16	9	-
PROFONDEVILLE	3.047	1.321	43	428	14	981	32	299	9	18	-
SAMBREVILLE	9.466	3.080	32	1.476	15	3.873	40	1.017	10	20	-
SOMBREFFE	2.297	823	35	297	12	832	36	331	14	14	-
ARR. PHILIPPEVILLE	20.832	6.654	31	2.484	11	8.424	40	3.158	15	112	-
CERFONTAINE	1.573	417	26	163	10	728	46	257	16	8	-
COUVIN	4.687	1.388	29	570	12	1.889	40	817	17	23	-
DOISCHE	1.036	269	25	92	8	498	48	170	16	7	-
FLORENNES	3.453	1.193	34	397	11	1.346	38	499	14	18	-
PHILIPPEVILLE	2.465	834	33	282	11	987	40	350	14	12	-
VIROINVAL	2.208	558	25	292	13	930	42	415	18	13	-
WALCOURT	5.410	1.995	36	688	12	2.046	37	650	12	31	-

N.I.S. VOLKS- EN WONINGTELLING VAN 1991		TABEL OO.44 A BEWOONDE PARTICULIERE WONINGEN NAAR COMBINATIE VAN GERIEFLIJKHEDEN BINNEN DE WONING - ALLE WONINGEN -						BLZ. 9.- ALLE ADMINISTRATIEVE EENHEDEN			
WOONPLAATS	TOTAAL AANTAL WONINGEN	GROOT COMFORT		MIDDELMATIG COMFORT		KLEIN COMFORT		ZONDER KLEIN COMF.		OVERIGE WONINGEN	
		MIDDELMATIG COMFORT + KEUKEN (MIN. 4M2) + TELEFOON + AUTO		KLEIN COMFORT + CENTRALE VERWAR- MING		STROMEND WATER + WC MET WATERSP. + BADKAMER/STORTBAD		WONINGEN ZONDER KLEIN COMFORT		KLEIN COMFORT ONBEKEND	
		AANTAL	%	AANTAL	%	AANTAL	%	AANTAL	%	AANTAL	%
PROV. OOST-VLAANDEREN	498.127	170.233	34	61.797	12	169.619	34	92.117	18	4.361	-
ARR. AALST	96.241	32.238	33	10.899	11	32.854	34	19.558	20	692	-
AALST	29.437	9.560	32	3.673	12	10.725	36	5.222	17	257	-
DENDERLEEUEW	6.192	2.284	36	823	13	1.995	32	1.065	17	25	-
ERPE-MERE	6.674	2.245	33	528	7	2.423	36	1.432	21	46	-
GERAARDSBERGEN	11.408	3.628	31	1.308	11	3.915	34	2.488	21	69	-
HAALERT	6.089	1.961	32	529	8	2.064	33	1.480	24	55	-
HERZELE	5.732	2.010	35	631	11	1.693	29	1.361	23	37	-
LEDE	6.140	1.919	31	485	7	2.285	37	1.408	22	43	-
NINOVE	12.392	4.555	36	1.292	10	3.970	32	2.509	20	66	-
SINT-LIEVENS-HOUTEM	3.174	978	30	256	8	1.126	35	798	25	16	-
ZOTTEGEM	9.003	3.098	34	1.374	15	2.658	29	1.795	19	78	-
ARR. DENDERMONDE	66.640	22.436	33	7.229	10	23.427	35	13.022	19	526	-
BERLARE	4.626	1.502	32	516	11	1.647	35	942	20	19	-
BUGGENHOUT	4.723	1.998	42	538	11	1.336	28	825	17	26	-
DENDERMONDE	16.002	5.844	36	2.078	12	5.213	32	2.806	17	61	-
HAMME	8.211	2.479	30	839	10	3.030	36	1.796	21	67	-
LAARNE	4.119	1.313	31	341	8	1.660	40	762	18	43	1
LEBBEKE	6.002	2.219	36	717	11	1.549	25	1.444	24	73	1
WAASMUNSTER	3.279	1.389	42	323	9	996	30	535	16	36	1
WETTEREN	8.702	2.382	27	875	10	3.589	41	1.757	20	99	1
WICHELEN	3.950	1.256	31	305	7	1.609	40	745	18	35	-
ZELE	7.026	2.054	29	697	9	2.798	39	1.410	20	67	-
ARR. EEKLO	29.108	8.967	30	2.882	9	11.014	37	5.997	20	248	-
ASSENEDE	4.906	1.407	28	369	7	1.947	39	1.140	23	43	-
EEKLO	7.284	2.235	30	842	11	2.721	37	1.435	19	51	-
KAPRIJKE	2.128	649	30	162	7	781	36	518	24	18	-
MALDEGEM	7.625	2.502	32	607	7	2.866	37	1.594	20	56	-
SINT-LAUREINS	2.399	574	23	120	5	1.026	42	648	27	31	1
ZELZATE	4.766	1.600	33	782	16	1.673	35	662	13	49	1
ARR. GENT	186.707	65.127	34	26.480	14	61.809	33	31.322	16	1.969	1
AALTER	5.726	2.340	40	583	10	1.690	29	1.052	18	61	1
DEINZE	9.319	3.535	37	1.012	10	3.074	32	1.620	17	78	-
DE PINTE	3.192	1.882	58	333	10	686	21	276	8	15	-
DESTELBERGEN	6.015	2.578	42	579	9	1.930	32	872	14	56	-
EVERGEM	10.363	4.005	38	950	9	3.644	35	1.655	15	109	1
GAVERE	3.840	1.379	35	353	9	1.281	33	798	20	29	-
GENT	96.526	29.123	30	17.727	18	32.373	33	16.094	16	1.209	1
KNESSELARE	2.777	906	32	249	8	987	35	602	21	33	1
LOCHRISTI	5.866	2.753	46	559	9	1.673	28	846	14	35	-
LOVENDEGEM	3.113	1.430	45	322	10	953	30	385	12	23	-
MELLE	3.552	1.408	39	397	11	1.197	33	528	14	22	-
MERELBEKE	7.399	2.917	39	710	9	2.563	34	1.150	15	59	-
MOERBEKE	2.074	678	32	274	13	731	35	371	17	20	-
NAZARETH	3.283	1.353	41	271	8	1.015	30	610	18	34	1
NEVELE	3.711	1.432	38	259	6	1.157	31	832	22	31	-
OOSTERZELE	4.333	1.429	32	359	8	1.617	37	888	20	40	-
SINT-MARTENS-LATEM	2.850	1.739	61	321	11	586	20	194	6	10	-
WAARSCHOOT	2.759	847	30	238	8	1.044	37	613	22	17	-
WACHTBEKE	2.386	787	32	209	8	1.025	42	351	14	14	-
ZOMERGEM	2.835	962	33	279	9	974	34	587	20	33	1
ZULTE	4.788	1.644	34	496	10	1.609	33	998	20	41	-
ARR. OUDENAARDE	40.826	13.006	31	4.236	10	12.895	31	10.245	25	444	1
BRAKEL	4.922	1.413	28	510	10	1.561	31	1.387	28	51	1
HOREBEKE	624	206	33	45	7	202	32	170	27	1	-
KLUISBERGEN	2.204	625	28	163	7	739	33	643	29	34	1
KRUISSHOUTEM	2.599	864	33	210	8	872	33	620	23	33	1
LIERDE	2.201	792	35	215	9	665	30	514	23	15	-
MAARKEDAL	2.101	696	33	153	7	623	29	584	27	45	2
OUDENAARDE	10.044	3.534	35	1.176	11	3.091	30	2.129	21	114	1

N.I.S. VOLKS- EN WONINGTELLING VAN 1991		TABEL OO. 44 A BEWOONDE PARTICULIERE WONINGEN NAAR COMBINATIE VAN GERIEFLIJKHEDEN BINNEN DE WONING - ALLE WONINGEN -						BLZ. 10.- ALLE ADMINISTRATIEVE EENHEDEN			
WOONPLAATS	TOTAAL AANTAL WONIN- GEN	GROOT COMFORT		MIDDELMATIG COMFORT		KLEIN COMFORT		ZONDER KLEIN COMF.		OVERIGE WONINGEN	
		MIDDELMATIG COMFORT + KEUKEN (MIN. 4M2) + TELEFOON + AUTO		KLEIN COMFORT + CENTRALE VERWAR- MING		STROMEND WATER + WC MET WATERSP. + BADKAMER/STORTBAD		WONINGEN ZONDER KLEIN COMFORT		KLEIN COMFORT ONBEKEND	
		AANTAL	%	AANTAL	%	AANTAL	%	AANTAL	%	AANTAL	%
RONSE	9.181	2.616	28	1.163	12	2.878	31	2.451	26	73	-
WORTEGEM-PETEGEM	2.001	733	36	154	7	617	30	481	24	16	-
ZINGEM	2.358	721	30	194	8	819	34	596	25	28	1
ZWALM	2.591	806	31	253	9	828	31	670	25	34	1
ARR. SINT-NIKLAAS	78.605	28.459	36	10.071	12	27.620	35	11.973	15	482	-
BEVEREN	15.384	5.698	37	1.960	12	5.701	37	1.934	12	91	-
KRUIBEKE	5.212	1.779	34	599	11	1.992	38	801	15	41	-
LOKEREN	12.701	4.126	32	1.810	14	4.424	34	2.239	17	102	-
SINT-GILLIS-WAAS	5.698	2.223	39	552	9	1.969	34	917	16	37	-
SINT-NIKLAAS	25.459	9.643	37	3.534	13	8.487	33	3.686	14	109	-
STEKENE	5.441	2.008	36	624	11	1.917	35	842	15	50	-
TEMSE	8.710	2.982	34	992	11	3.130	35	1.554	17	52	-
PROV.WEST-VLAANDEREN	409.862	147.427	35	54.462	13	128.787	31	75.322	18	3.864	-
ARR. BRUGGE	99.220	39.425	39	15.885	16	28.733	28	14.274	14	903	-
BEERNEM	4.707	1.903	40	428	9	1.406	29	941	19	29	-
BLANKENBERGE	7.268	2.359	32	1.925	26	1.984	27	923	12	77	1
BRUGGE	45.059	17.115	37	7.138	15	13.994	31	6.360	14	452	1
DAMME	3.623	1.488	41	334	9	1.081	29	691	19	29	-
JABBEKE	4.153	1.994	48	466	11	1.052	25	619	14	22	-
KNOKKE-HEIST	12.786	5.331	41	3.295	25	3.009	23	1.032	8	119	-
OOSTKAMP	7.263	3.144	43	763	10	2.110	29	1.180	16	66	-
TORHOUT	6.398	2.645	41	696	10	1.790	27	1.213	18	54	-
ZEDELGEM	7.052	3.081	43	757	10	2.016	28	1.151	16	47	-
ZUIENKERKE	911	365	40	83	9	291	31	164	18	8	-
ARR. DIKSMUIDE	16.680	5.263	31	1.182	7	5.357	32	4.653	27	225	1
DIKSMUIDE	5.453	1.792	32	465	8	1.723	31	1.403	25	70	1
HOUTHULST	3.095	811	26	172	5	975	31	1.106	35	31	1
KOEKELARE	2.791	882	31	207	7	984	35	684	24	34	1
KORTEMARK	4.251	1.469	34	277	6	1.300	30	1.120	26	85	1
LO-RENINGE	1.090	309	28	61	5	375	34	340	31	5	-
ARR. IEPER	37.182	11.165	30	3.401	9	11.893	31	10.245	27	478	1
HEUVELLAND	2.894	755	26	173	5	890	30	1.030	35	46	1
IEPER	12.737	4.328	33	1.566	12	3.896	30	2.791	21	156	1
LANGEMARK-POELKAPELLE	2.601	744	28	222	8	839	32	753	28	43	1
MESEN	377	68	18	20	5	138	36	150	39	1	-
POPERINGE	6.846	1.956	28	578	8	2.140	31	2.076	30	96	1
VLETEREN	1.245	362	29	67	5	405	32	396	31	15	1
WERVIK	6.546	1.770	27	497	7	2.287	34	1.917	29	75	1
ZONNEBEKE	3.936	1.182	30	278	7	1.298	32	1.132	28	46	1
ARR. KORTRIJK	100.798	37.179	36	11.151	11	33.758	33	17.926	17	784	-
ANZEGEM	4.610	1.723	37	424	9	1.420	30	998	21	45	-
AVELGEM	3.292	981	29	339	10	1.158	35	765	23	49	1
DEERLIJK	3.929	1.537	39	432	10	1.264	32	672	17	24	-
HARELBEKE	9.513	3.470	36	935	9	3.441	36	1.632	17	35	-
KORTRIJK	28.915	10.961	37	3.858	13	9.224	31	4.617	15	255	-
KUURNE	4.520	1.748	38	553	12	1.536	33	641	14	42	-
LENDELEDE	1.874	724	38	171	9	555	29	410	21	14	-
MENEN	12.499	3.472	27	1.081	8	4.981	39	2.873	22	92	-
SPIERE-HELKIJN	684	180	26	66	9	251	36	182	26	5	-
WAREGEM	12.184	5.340	43	1.372	11	3.658	30	1.747	14	67	-
WEVELGEM	10.674	3.924	36	1.154	10	3.612	33	1.894	17	90	-
ZWEVEGEM	8.104	3.119	38	766	9	2.658	32	1.495	18	66	-
ARR. OOSTENDE	56.013	19.054	34	12.195	21	16.030	28	8.145	14	589	1
BREDENE	4.606	1.857	40	790	17	1.415	30	510	11	34	-
DE HAAN	4.046	1.684	41	864	21	1.038	25	426	10	34	-
GISTEL	3.615	1.361	37	425	11	1.109	30	691	19	29	-
ICHTEGEM	4.595	1.667	36	438	9	1.330	28	1.108	24	52	1
MIDDELKERKE	6.048	1.846	30	1.163	19	2.062	34	904	14	73	1
OOSTENDE	30.162	9.514	31	8.195	27	8.227	27	3.896	12	330	1
OUDENBURG	2.941	1.125	38	320	10	849	28	610	20	37	1

N.I.S. VOLKS- EN WONINGTELLING VAN 1991		TABEL OO 44 A						BLZ. 11.-		ALLE ADMINISTRATIEVE EENHEDEN	
BEWOONDE PARTICULIERE WONINGEN NAAR COMBINATIE VAN GERIEFLIJKHEDEN BINNEN DE WONING											
- ALLE WONINGEN -											
WOONPLAATS	TOTAAL AANTAL WONINGEN	GROOT COMFORT		MIDDELMATIG COMFORT		KLEIN COMFORT		ZONDER KLEIN COMF.		OVERIGE WONINGEN	
		MIDDELMATIG COMFORT + KEUKEN (MIN. 4M2) + TELEFOON + AUTO		KLEIN COMFORT + CENTRALE VERWAR- MING		STROMEND WATER + WC MET WATERSP. + BADKAMER/STORTBAD		WONINGEN ZONDER KLEIN COMFORT		KLEIN COMFORT ONBEKEND	
		AANTAL	%	AANTAL	%	AANTAL	%	AANTAL	%	AANTAL	%
ARR. ROESELARE	49.285	17.570	35	4.629	9	16.060	32	10.610	21	416	-
HOOGLEDE	3.059	1.093	35	225	7	1.049	34	671	21	21	-
INGELMUNSTER	3.658	1.270	34	262	7	1.278	34	824	22	24	-
IZEGEM	9.678	3.573	36	948	9	2.886	29	2.192	22	79	-
LEDEGEM	3.232	1.054	32	316	9	1.113	34	726	22	23	-
LICHTERVELDE	2.829	1.021	36	246	8	985	34	561	19	16	-
MOORSLEDE	3.702	1.232	33	253	6	1.369	36	816	22	32	-
ROESELARE	19.460	6.956	35	2.093	10	6.262	32	3.964	20	185	-
STADEN	3.667	1.371	37	286	7	1.118	30	856	23	36	-
ARR. TIELT	30.140	10.835	35	2.658	8	10.070	33	6.314	20	263	-
ARDOOIE	3.309	1.267	38	307	9	975	29	741	22	19	-
DENTERGEM	2.549	962	37	259	10	789	30	522	20	17	-
MEULEBEKE	3.954	1.233	31	318	8	1.447	36	909	22	47	1
OOSTROZEBEKE	2.404	907	37	206	8	844	35	429	17	18	-
PITTEM	2.178	814	37	163	7	737	33	447	20	17	-
RUISELEDE	1.732	548	31	118	6	626	36	421	24	19	1
TIELT	6.852	2.569	37	664	9	2.134	31	1.405	20	80	1
WIELSBEKE	2.872	1.062	36	288	10	1.003	34	503	17	16	-
WINGENE	4.290	1.473	34	335	7	1.515	35	937	21	30	-
ARR. VEURNE	20.544	6.936	33	3.361	16	6.886	33	3.155	15	206	1
ALVERINGEM	1.773	398	22	94	5	601	33	633	35	47	2
DE PANNE	4.125	1.165	28	821	19	1.461	35	653	15	25	-
KOKSIJDE	7.092	2.900	40	1.417	19	2.051	28	673	9	51	-
NIEUWPOORT	3.644	1.110	30	610	16	1.407	38	475	13	42	1
VEURNE	3.910	1.363	34	419	10	1.366	34	721	18	41	1

WOONPLAATS	TOTAAL AANTAL WONING- GEN	GROOT COMFORT		MIDDELMATIG COMFORT		KLEIN COMFORT		ZONDER KLEIN COMF.		OVERIGE WONINGEN	
		MIDDELMATIG COMFORT + KEUKEN (MIN. 4M2) + TELEFOON + AUTO		KLEIN COMFORT + CENTRALE VERWAR- MING		STROMEND WATER + WC MET WATERSP.+ BADKAMER/STORTBAD		WONINGEN ZONDER KLEIN COMFORT		KLEIN COMFORT ONBEKEND	
		AANTAL	%	AANTAL	%	AANTAL	%	AANTAL	%	AANTAL	%
HET RIJK	2.734.501	1.142.898	41	348.225	12	817.172	29	407.155	14	19.051	-
BRUSSELS HOOFDSTEDELIJK GEW.	85.409	42.134	49	16.962	19	16.822	19	8.384	9	1.107	1
VLAAMS GEWEST	1.680.534	733.993	43	204.714	12	475.229	28	255.095	15	11.503	-
WAALS GEWEST	968.558	366.771	37	126.549	13	325.121	33	143.676	14	6.441	-
WAARVAN DUITSTALIGE GEMEENS.	16.825	9.922	58	3.041	18	2.997	17	752	4	113	-
PROV. ANTWERPEN	408.591	200.412	49	55.698	13	108.448	26	42.775	10	1.258	-
ARR. ANTWERPEN	198.984	100.421	50	27.858	14	53.438	26	16.622	8	645	-
ARR. MECHELEN	92.191	39.085	42	11.297	12	27.858	30	13.625	14	326	-
ARR. TURNHOUT	117.416	60.906	51	16.543	14	27.152	23	12.528	10	287	-
BRABANT	475.804	242.695	51	73.919	15	98.887	20	56.202	11	4.101	-
ARR. BRUSSEL-HOOFDSTAD	85.409	42.134	49	16.962	19	16.822	19	8.384	9	1.107	1
ARR. HALLE-VILVOORDE	158.280	81.993	51	23.237	14	32.083	20	19.880	12	1.087	-
ARR. LEUVEN	137.818	68.060	49	20.198	14	29.009	21	19.465	14	1.086	-
ARR. NIJVEL	94.297	50.508	53	13.522	14	20.973	22	8.473	8	821	-
HENEGOUWEN	405.196	123.087	30	48.585	11	149.655	36	81.353	20	2.516	-
ARR. AAT	25.309	7.676	30	2.451	9	7.341	29	7.540	29	301	1
ARR. CHARLEROI	132.468	40.595	30	17.967	13	51.998	39	21.165	15	743	-
ARR. BERGEN	77.011	23.020	29	9.474	12	29.529	38	14.454	18	534	-
ARR. MOESKROEN	23.569	6.326	26	2.015	8	9.381	39	5.782	24	65	-
ARR. ZINNIK	54.678	17.336	31	6.874	12	19.765	36	10.392	19	311	-
ARR. THUIN	47.792	14.739	30	5.164	10	18.457	38	9.131	19	301	-
ARR. DOORNIK	44.369	13.395	30	4.640	10	13.184	29	12.889	29	261	-
PROV. LUIK	275.870	115.787	41	39.402	14	87.585	31	31.054	11	2.042	-
ARR. HOEI	30.083	11.348	37	3.259	10	11.269	37	3.933	13	274	-
ARR. LUIK	161.390	64.402	39	24.181	14	52.636	32	18.977	11	1.194	-
ARR. VERVIERS	64.091	31.956	49	9.493	14	16.802	26	5.430	8	410	-
ARR. BORGWORM	20.306	8.081	39	2.469	12	6.878	33	2.714	13	164	-
LIMBURG	212.577	113.760	53	35.985	16	42.107	19	19.599	9	1.126	-
ARR. HASSELT	100.594	54.321	54	16.587	16	20.058	19	9.100	9	528	-
ARR. MAASEIK	57.755	33.263	57	10.520	18	9.726	16	4.001	6	245	-
ARR. TONGEREN	54.228	26.176	48	8.878	16	12.323	22	6.498	11	353	-
LUXEMBURG	71.914	30.295	42	9.502	13	23.144	32	8.388	11	585	-
ARR. AARLEN	14.993	7.564	50	2.468	16	3.522	23	1.373	9	66	-
ARR. BASTENAKEN	11.253	4.528	40	1.230	10	3.657	32	1.728	15	110	-
ARR. MARCHÉ-EN-FAMENNE	14.126	5.481	38	1.731	12	5.195	36	1.595	11	124	-
ARR. NEUFCHATEAU	16.747	6.525	38	1.977	11	5.912	35	2.176	12	157	-
ARR. VIRTON	14.795	6.197	41	2.096	14	4.858	32	1.516	10	128	-
PROV. NAMEN	121.281	47.094	38	15.538	12	43.764	36	14.408	11	477	-
ARR. DINANT	28.450	10.381	36	3.423	12	11.115	39	3.400	11	131	-
ARR. NAMEN	73.915	30.533	41	9.981	13	24.969	33	8.164	11	268	-
ARR. PHILIPPEVILLE	18.916	6.180	32	2.134	11	7.680	40	2.844	15	78	-
PROV. OOST-VLAANDEREN	423.984	144.926	34	38.057	8	152.034	35	85.211	20	3.756	-
ARR. AALST	87.379	29.000	33	8.363	9	30.648	35	18.735	21	633	-
ARR. DENDERMONDE	60.155	20.071	33	5.290	8	21.749	36	12.544	20	501	-
ARR. EEKLO	26.301	8.038	30	2.136	8	10.154	38	5.746	21	227	-
ARR. GENT	146.469	52.716	35	13.084	8	52.239	35	26.980	18	1.550	1
ARR. OUDENAARDE	37.644	11.948	31	3.204	8	12.211	32	9.871	26	410	1
ARR. SINT-NIKLAAS	66.036	23.153	35	5.980	9	25.033	37	11.435	17	435	-
PROV. WEST-VLAANDEREN	339.284	124.842	36	31.539	9	111.548	32	68.165	20	3.190	-
ARR. BRUGGE	77.939	31.913	40	8.710	11	24.048	30	12.577	16	691	-
ARR. DIKSMUIDE	15.870	4.990	31	1.004	6	5.120	32	4.540	28	216	-
ARR. IEPER	34.329	10.287	29	2.690	7	11.103	32	9.801	28	448	1
ARR. KORTRIJK	89.084	32.821	36	7.553	8	31.042	34	16.963	19	705	-
ARR. OOSTENDE	33.832	13.256	39	4.326	12	10.526	31	5.388	15	336	-
ARR. ROESELARE	44.846	15.857	35	3.292	7	15.132	33	10.185	22	380	-
ARR. TIELT	28.505	10.242	35	2.250	7	9.640	33	6.118	21	255	-
ARR. VEURNE	14.879	5.476	36	1.714	11	4.937	33	2.593	17	159	1

WOONPLAATS	TOTAAL AANTAL WONIN- GEN	GROOT COMFORT		MIDDELMATIG COMFORT		KLEIN COMFORT		ZONDER KLEIN COMF.		OVERIGE WONINGEN	
		MIDDELMATIG COMFORT + KEUKEN (MIN. 4M2) + TELEFOON + AUTO		KLEIN COMFORT + CENTRALE VERWAR- MING		STROMEND WATER + WC MET WATERSP. + BADKAMER/STORTBAD		WONINGEN ZONDER KLEIN COMFORT		KLEIN COMFORT ONBEKEND	
		AANTAL	%	AANTAL	%	AANTAL	%	AANTAL	%	AANTAL	%
HET RIJK	2.734.501	1.142.898	41	348.225	12	817.172	29	407.155	14	19.051	-
PROV. ANTWERPEN	408.591	200.412	49	55.698	13	108.448	26	42.775	10	1.258	-
ARR. ANTWERPEN	198.984	100.421	50	27.858	14	53.438	26	16.622	8	645	-
AARTSELAAR	3.595	2.497	69	462	12	488	13	143	3	5	-
ANTWERPEN	70.199	31.198	44	10.795	15	21.325	30	6.575	9	306	-
BOECHOUT	2.845	1.579	55	363	12	643	22	255	8	5	-
BOOM	4.075	1.384	33	456	11	1.579	38	643	15	13	-
BORSBEEK	1.745	931	53	250	14	400	22	158	9	6	-
BRASSCHAAT	9.457	5.644	59	1.426	15	1.835	19	526	5	26	-
BRECHT	6.611	3.252	49	824	12	1.969	29	544	8	22	-
EDEGEM	5.487	3.513	64	914	16	853	15	198	3	9	-
ESSEN	4.339	2.122	48	579	13	1.249	28	380	8	9	-
HEMIKSEM	2.852	1.065	37	350	12	1.058	37	361	12	18	-
HOVE	2.322	1.424	61	368	15	406	17	123	5	1	-
KALMTHOUT	4.736	2.688	56	493	10	1.177	24	366	7	12	-
KAPellen	7.063	4.050	57	936	13	1.533	21	522	7	22	-
KONTICH	5.324	2.969	55	771	14	1.166	21	394	7	24	-
LINT	1.838	1.023	55	237	12	463	25	108	5	7	-
MALLE	3.425	1.990	58	436	12	704	20	285	8	10	-
MORTSEL	5.922	3.404	57	1.050	17	1.159	19	291	4	18	-
NIEL	2.675	659	24	217	8	1.364	50	433	16	2	-
RANST	5.002	2.468	49	620	12	1.387	27	513	10	14	-
RUMST	4.527	2.244	49	468	10	1.312	28	491	10	12	-
SCHELLE	2.256	1.036	45	349	15	710	31	161	7	-	-
SCHILDE	6.167	3.879	62	875	14	1.082	17	314	5	17	-
SCHOTEN	8.502	4.412	51	1.154	13	2.276	26	621	7	39	-
STABROEK	4.442	2.493	56	641	14	982	22	316	7	10	-
WIJNEGEM	2.309	1.182	51	297	12	564	24	263	11	3	-
WOMMELGEM	2.912	1.665	57	397	13	631	21	213	7	6	-
WUUSTWEZEL	4.633	2.406	51	659	14	1.253	27	312	6	3	-
ZANDHOVEN	3.469	1.799	51	347	10	990	28	322	9	11	-
ZOERSEL	5.386	3.320	61	594	11	1.163	21	305	5	4	-
ZWIJNDRECHT	4.869	2.125	43	530	10	1.717	35	486	9	11	-
ARR. MECHELEN	92.191	39.085	42	11.297	12	27.858	30	13.625	14	326	-
BERLAAR	3.282	1.387	42	341	10	1.040	31	499	15	15	-
BONHEIDEN	4.270	2.284	53	552	12	871	20	553	12	10	-
BORNEM	6.269	2.717	43	858	13	1.841	29	847	13	6	-
DUFFEL	4.522	1.997	44	610	13	1.275	28	619	13	21	-
HEIST-OP-DEN-BERG	11.377	5.305	46	1.481	13	2.637	23	1.908	16	46	-
LIER	9.226	3.215	34	910	9	3.539	38	1.518	16	44	-
MECHELEN	20.977	7.652	36	2.450	11	7.387	35	3.405	16	83	-
NIJLEN	6.393	2.895	45	626	9	1.956	30	890	13	26	-
PUTTE	5.092	2.327	45	654	12	1.307	25	788	15	16	-
PUURS	5.029	2.374	47	707	14	1.289	25	642	12	17	-
SINT-AMANDS	2.371	1.036	43	321	13	721	30	283	11	10	-
SINT-KATELIJNE-WAVER	5.978	3.036	50	756	12	1.445	24	722	12	19	-
WILLEBROEK	7.405	2.860	38	1.031	13	2.550	34	951	12	13	-
ARR. TURNHOUT	117.416	60.906	51	16.543	14	27.152	23	12.528	10	287	-
ARENDONK	3.556	1.945	54	568	15	736	20	300	8	7	-
BAARLE-HERTOG	688	377	54	119	17	148	21	43	6	1	-
BALEN	6.139	3.011	49	777	12	1.568	25	763	12	20	-
BEERSE	4.210	2.188	51	621	14	1.086	25	303	7	12	-
DESSEL	2.722	1.471	54	460	16	534	19	249	9	8	-
GEEL	8.986	4.656	51	1.243	13	1.936	21	1.122	12	29	-
GROBBENDONK	3.190	1.548	48	430	13	829	25	371	11	12	-
HERENTALS	7.456	3.659	49	1.170	15	1.758	23	861	11	8	-
HERENTHOUT	2.547	1.215	47	354	13	668	26	306	12	4	-
HERSELT	4.354	2.075	47	567	13	917	21	787	18	8	-
HOOGSTRATEN	4.633	2.716	58	540	11	1.015	21	353	7	9	-
HULSHOUT	2.613	1.227	46	344	13	594	22	445	17	3	-
KASTERLEE	4.810	2.745	57	720	14	895	18	435	9	15	-
LAAKDAL	4.555	2.470	54	609	13	809	17	664	14	3	-
LILLE	4.234	2.065	48	618	14	1.065	25	480	11	6	-
MEERHOUT	2.933	1.389	47	426	14	646	22	454	15	18	-

N.I.S. VOLKS- EN WONINGTELLING VAN 1991		TABEL OO.44 B				BLZ. 2.-				ALLE ADMINISTRATIEVE EENHEDEN	
BEWOONDE PARTICULIERE WONINGEN NAAR COMBINATIE VAN GERIEFLIJKHEDEN BINNEN DE WONING											
- WONINGEN GELEGEN IN EENGEZINSWONINGEN -											
WOONPLAATS	TOTAAL AANTAL WONING- GEN	GROOT COMFORT		MIDDELMATIG COMFORT		KLEIN COMFORT		ZONDER KLEIN COMF.		OVERIGE WONINGEN	
		MIDDELMATIG COMFORT + KEUKEN (MIN. 4M2) + TELEFOON + AUTO		KLEIN COMFORT + CENTRALE VERWAR- MING		STROMEND WATER + WC MET WATERSP.+ BADKAMER/STORTBAD		WONINGEN ZONDER KLEIN COMFORT		KLEIN COMFORT ONBEKEND	
		AANTAL	%	AANTAL	%	AANTAL	%	AANTAL	%	AANTAL	%
MERKSPAS	1.977	1.065	53	248	12	533	26	129	6	2	-
MOL	9.455	5.251	55	1.468	15	1.863	19	858	9	15	-
OLEN	3.293	1.724	52	545	16	696	21	317	9	11	-
OUD-TURNHOUT	3.607	2.263	62	446	12	673	18	219	6	6	-
RAVELS	3.675	1.986	54	507	13	885	24	294	8	3	-
RETIE	2.872	1.707	59	358	12	554	19	249	8	4	-
RIJKEVORSEL	3.010	1.351	44	399	13	960	31	289	9	11	-
TURNHOUT	10.518	4.692	44	1.451	13	3.404	32	943	8	28	-
VORSELAAR	2.238	898	40	231	10	718	32	383	17	8	-
VOSSELAAR	2.808	1.731	61	402	14	511	18	160	5	4	-
WESTERLO	6.337	3.481	54	922	14	1.151	18	751	11	32	-
BRABANT	475.804	242.695	51	73.919	15	98.887	20	56.202	11	4.101	-
ARR. BRUSSEL-HOOFDSTAD	85.409	42.134	49	16.962	19	16.822	19	8.384	9	1.107	1
ANDERLECHT	8.589	3.083	35	1.379	16	2.465	28	1.516	17	146	1
OUDEGEM	5.318	2.978	55	1.168	21	732	13	395	7	45	-
SINT-AGATHA-BERCHEM	2.454	1.292	52	511	20	463	18	173	7	15	-
BRUSSEL	9.250	3.811	41	1.813	19	2.231	24	1.227	13	168	1
ETTERBEEK	2.760	1.347	48	573	20	526	19	280	10	34	1
EVERE	2.906	1.292	44	664	22	630	21	285	9	35	1
VORST	3.062	1.623	53	570	18	601	19	231	7	37	1
GANSHOREN	1.790	912	50	374	20	358	20	133	7	13	-
ELSENE	4.309	2.138	49	862	20	813	18	420	9	76	1
JETTE	3.380	1.539	45	639	18	778	23	382	11	42	1
KOEKELBERG	892	368	41	167	18	234	26	112	12	11	1
SINT-JANS-MOLENBEEK	3.619	1.179	32	631	17	1.086	30	618	17	105	2
SINT-GILLIS	1.765	671	38	310	17	508	28	261	14	15	-
SINT-JOOST-TEN-NODE	997	260	26	215	21	355	35	147	14	20	2
SCHAARBEEK	7.217	2.915	40	1.406	19	1.902	26	829	11	165	2
UKKEL	10.202	6.372	62	1.995	19	1.175	11	582	5	78	-
WATERMAAL-BOSVOORDE	4.963	2.734	55	1.019	20	826	16	356	7	28	-
SINT-LAMBRECHTS-WOLUWE	5.647	3.398	60	1.339	23	644	11	243	4	23	-
SINT-PIETERS-WOLUWE	6.289	4.222	67	1.327	21	495	7	194	3	51	-
ARR. HALLE-VILVOORDE	158.280	81.993	51	23.237	14	32.083	20	19.880	12	1.087	-
AFFLIGEM	3.819	1.722	45	508	13	996	26	560	14	33	-
ASSE	7.163	3.665	51	1.056	14	1.325	18	1.079	15	38	-
BEERSEL	7.192	3.915	54	983	13	1.406	19	846	11	42	-
BEVER	620	202	32	52	8	213	34	152	24	1	-
DILBEEK	9.860	5.976	60	1.641	16	1.359	13	831	8	53	-
DROGENBOS	1.028	444	43	188	18	283	27	108	10	5	-
GALMAARDEN	2.544	1.014	39	258	10	623	24	635	24	14	-
GOOIK	2.578	1.127	43	280	10	618	23	538	20	15	-
GRIMBERGEN	8.211	4.656	56	1.291	15	1.468	17	735	8	61	-
HALLE	10.486	4.172	39	1.428	13	2.900	27	1.895	18	91	-
HERNE	2.018	884	43	182	9	480	23	453	22	19	-
HOEILAART	2.907	1.716	59	539	18	396	13	237	8	19	-
KAMPENHOUT	3.225	1.627	50	457	14	590	18	512	15	39	1
KAPELLE-OP-DEN-BOS	2.653	1.270	47	413	15	654	24	298	11	18	-
KRAAINEM	3.040	2.199	72	522	17	215	7	89	2	15	-
LENNIK	2.559	1.203	47	321	12	509	19	504	19	22	-
LIEDEKERKE	3.803	1.380	36	407	10	1.229	32	755	19	32	-
LINKEBEEK	1.285	763	59	194	15	201	15	114	8	13	1
LONDERZEEL	5.475	2.660	48	731	13	1.243	22	803	14	38	-
MACHELEN	3.449	1.468	42	565	16	1.061	30	342	9	13	-
MEISE	5.093	3.239	63	745	14	685	13	411	8	13	-
MERCHTEM	4.039	1.969	48	639	15	803	19	592	14	36	-
OPWIJK	3.616	1.658	45	458	12	896	24	587	16	17	-
OVERIJSE	6.803	4.446	65	1.114	16	723	10	473	6	47	-
PEPINGEN	1.177	471	40	92	7	315	26	283	24	16	1
ROOSDAAL	3.234	1.258	38	333	10	948	29	667	20	28	-
SINT-GENESIUS-RODE	5.217	3.473	66	746	14	609	11	365	6	24	-
SINT-PIETERS-LEEUV	7.986	3.739	46	1.193	14	1.896	23	1.093	13	65	-
STEENOKKERZEEL	3.336	1.826	54	469	14	642	19	384	11	15	-
TERNAT	4.367	2.068	47	634	14	985	22	645	14	35	-
VILVOORDE	9.236	3.801	41	1.598	17	2.639	28	1.114	12	84	-

WOONPLAATS	TOTAAL AANTAL WONIN- GEN	GROOT COMFORT		MIDDELMATIG COMFORT		KLEIN COMFORT		ZONDER KLEIN COMF.		OVERIGE WONINGEN	
		MIDDELMATIG COMFORT + KEUKEN (MIN. 4M2) + TELEFOON + AUTO		KLEIN COMFORT + CENTRALE VERWAR- MING		STROMEND WATER + WC MET WATERSP.+ BADKAMER/STORTBAD		WONINGEN ZONDER KLEIN COMFORT		KLEIN COMFORT ONBEKEND	
		AANTAL	%	AANTAL	%	AANTAL	%	AANTAL	%	AANTAL	%
WEMMEL	3.380	2.281	67	527	15	349	10	209	6	14	-
WEZEMBEEK-OPPEM	3.440	2.480	72	589	17	244	7	116	3	11	-
ZAVENTEM	7.053	4.098	58	1.164	16	1.213	17	598	7	40	-
ZEMST	6.388	3.123	48	920	14	1.367	21	917	14	61	-
ARR. LEUVEN	137.818	68.060	49	20.198	14	29.009	21	19.465	14	1.086	-
AARSCHOT	8.793	4.017	45	1.328	15	1.679	19	1.647	18	122	1
BEGIJNENDIJK	2.763	1.467	53	363	13	449	16	469	16	15	-
BEKKEVOORT	1.813	896	49	209	11	356	19	341	18	11	-
BERTEM	2.770	1.553	56	438	15	355	12	402	14	22	-
BIERBEEK	2.642	1.513	57	340	12	433	16	327	12	29	1
BOORTMEERBEEK	3.575	1.921	53	466	13	720	20	452	12	16	-
BOUTERSEM	2.234	1.123	50	288	12	434	19	357	15	32	1
DIEST	6.864	3.330	48	1.252	18	1.501	21	731	10	50	-
GEETBETS	1.901	808	42	259	13	507	26	297	15	30	1
GLABBEEK	1.661	836	50	191	11	365	21	256	15	13	-
HAACHT	4.123	2.078	50	588	14	814	19	623	15	20	-
HERENT	5.501	3.078	55	853	15	962	17	583	10	25	-
HOEGAARDEN	2.001	822	41	234	11	576	28	357	17	12	-
HOLSBEEK	2.578	1.271	49	329	12	478	18	476	18	24	-
HULDENBERG	2.673	1.428	53	417	15	464	17	346	12	18	-
KEERBERGEN	3.452	2.092	60	464	13	599	17	281	8	16	-
KORTENAKEN	2.479	1.204	48	297	11	540	21	424	17	14	-
KORTENBERG	4.772	2.714	56	752	15	763	15	506	10	37	-
LANDEN	4.755	2.282	47	750	15	1.019	21	687	14	17	-
LEUVEN	23.311	10.265	44	3.825	16	5.981	25	3.035	13	205	-
LINTER	2.263	986	43	288	12	587	25	384	16	18	-
LUBBEEK	3.974	2.334	58	441	11	640	16	544	13	15	-
OD-HEVERLEE	3.075	1.744	56	424	13	575	18	317	10	15	-
ROTSELAAR	4.415	2.286	51	580	13	813	18	688	15	48	1
SCHERPENHEUVEL-ZICHEM	7.361	3.771	51	1.135	15	1.232	16	1.170	15	53	-
TERVUREN	5.473	3.430	62	891	16	714	13	406	7	32	-
TIELT-WINGE	3.156	1.569	49	422	13	603	19	536	16	26	-
TIENEN	11.045	4.219	38	1.668	15	3.282	29	1.757	15	119	1
TREMELO	3.754	1.945	51	427	11	815	21	553	14	14	-
ZOUTLEEUW	2.641	1.078	40	279	10	753	28	513	19	18	-
ARR. NIJVEL	94.297	50.508	53	13.522	14	20.973	22	8.473	8	821	-
BEVEKOM	1.799	957	53	237	13	378	21	201	11	26	1
EIGENBRAKEL	9.734	5.758	59	1.386	14	1.815	18	699	7	76	-
KASTEELBRAKEL	2.701	1.227	45	399	14	650	24	393	14	32	1
CHASTRE	1.648	902	54	248	15	358	21	127	7	13	-
CHAUMONT-GISTOUX	2.517	1.562	62	306	12	469	18	158	6	22	-
COURT-SAINT-ETIENNE	2.418	1.178	48	353	14	678	28	189	7	20	-
GENEPIEN	4.036	1.834	45	543	13	1.200	29	411	10	48	1
GRAVEN	3.198	1.748	54	440	13	699	21	292	9	19	-
HELECINE	962	355	36	153	15	284	29	156	16	14	1
INCOURT	1.130	519	45	109	9	316	27	173	15	13	1
ITTER	1.745	688	39	231	13	470	26	322	18	34	1
GELDENAKEN	3.081	1.198	38	429	13	906	29	494	16	54	1
TERHULPEN	1.996	1.274	63	327	16	279	13	105	5	11	-
LASNE	3.727	2.614	70	470	12	428	11	186	4	29	-
MONT-SAINT-GUIBERT	1.467	815	55	207	14	330	22	102	6	13	-
NIJVEL	6.025	2.684	44	868	14	1.827	30	572	9	74	1
ORP-JAUCHE	2.180	841	38	241	11	782	35	304	13	12	-
OTTIGNIES-LOUVAIN-LA-NVE	5.645	3.337	59	1.021	18	1.050	18	210	3	27	-
PERWIJS	1.988	898	45	263	13	587	29	219	11	21	1
RAMILLIES	1.532	643	41	162	10	498	32	215	14	14	-
REBECCO	3.119	1.097	35	318	10	1.035	33	634	20	35	1
RIXENSART	6.078	3.986	65	1.111	18	670	11	275	4	36	-
TUBEKE	6.022	2.366	39	887	14	1.918	31	797	13	54	-
VILLERS-LA-VILLE	2.684	1.259	46	424	15	683	25	290	10	28	1
WALHAIN	1.443	744	51	145	10	380	26	166	11	8	-
WATERLOO	7.688	5.327	69	1.142	14	873	11	298	3	48	-
WAVER	7.734	4.697	60	1.102	14	1.410	18	485	6	40	-

N.I.S. VOLKS- EN WONINGTELLING VAN 1991		TABEL OO.44 B BEWOONDE PARTICULIERE WONINGEN NAAR COMBINATIE VAN GERIEFLIJKHEDEN BINNEN DE WONING - WONINGEN GELEGEN IN EENGEZINSWONINGEN -						BLZ. 4.- ALLE ADMINISTRATIEVE EENHEDEN			
WOONPLAATS	TOTAAL AANTAL WONINGEN	GROOT COMFORT		MIDDELMATIG COMFORT		KLEIN COMFORT		ZONDER KLEIN COMF.		OVERIGE WONINGEN	
		MIDDELMATIG COMFORT + KEUKEN (MIN. 4M2) + TELEFOON + AUTO		KLEIN COMFORT + CENTRALE VERWAR- MING		STROMEND WATER + WC MET WATERSP.+ BADKAMER/STORTBAD		WONINGEN ZONDER KLEIN COMFORT		KLEIN COMFORT ONBEKEND	
		AANTAL	%	AANTAL	%	AANTAL	%	AANTAL	%	AANTAL	%
HENEGOUWEN	405.196	123.087	30	48.585	11	149.655	36	81.353	20	2.516	-
ARR. AAT	25.309	7.676	30	2.451	9	7.341	29	7.540	29	301	1
AAT	7.721	2.570	33	869	11	2.210	28	1.978	25	94	1
BELOEIL	4.503	1.338	29	494	10	1.186	26	1.431	31	54	1
BERNISSART	3.679	985	26	338	9	1.145	31	1.166	31	45	1
BRUGELLETTE	1.057	364	34	81	7	321	30	287	27	4	-
CHIEVRES	1.906	582	30	194	10	544	28	557	29	29	1
ELZELE	1.778	500	28	113	6	522	29	620	34	23	1
VLOESBERG	1.014	334	32	78	7	304	29	297	29	1	-
FRASNES-LEZ-ANVAING	3.651	1.003	27	284	7	1.109	30	1.204	32	51	1
ARR. CHARLEROI	132.468	40.595	30	17.967	13	51.998	39	21.165	15	743	-
AISEAU-PRESLES	3.464	1.160	33	432	12	1.390	40	469	13	13	-
CHAPELLE-LEZ-HERLAIMONT	4.511	1.442	31	662	14	1.749	38	636	14	22	-
CHARLEROI	60.138	17.190	28	8.516	14	23.747	39	10.431	17	254	-
CHATELET	12.463	3.666	29	1.587	12	5.163	41	1.992	15	55	-
COURCELLES	10.123	2.659	26	1.139	11	4.384	43	1.841	18	100	-
FARCIENNES	3.514	797	22	397	11	1.718	48	566	16	36	1
FLEURUS	7.463	2.415	32	903	12	3.066	41	1.026	13	53	-
FONTAINE-L'EVEQUE	5.501	1.509	27	863	12	2.302	41	983	17	44	-
GERPINNES	3.763	1.925	51	496	13	1.036	27	292	7	14	-
LES BONS VILLERS	2.670	1.142	42	443	16	730	27	349	13	6	-
MANAGE	6.990	2.021	28	1.000	14	2.934	41	974	13	61	-
MONTIGNIES-LE-TILLEUL	3.365	1.603	47	551	16	926	27	268	7	17	-
PONT-A-CELLES	5.238	1.898	36	696	13	1.802	34	800	15	42	-
SENEFFE	3.265	1.168	35	482	14	1.051	32	538	16	26	-
ARR. BERGEN	77.011	23.020	29	9.474	12	29.529	38	14.454	18	534	-
BOUSSU	6.924	1.552	22	631	9	3.437	49	1.260	18	44	-
COLFONTAINE	7.403	1.624	21	895	12	3.022	40	1.805	24	57	-
DOUR	4.097	1.056	25	497	12	1.609	39	914	22	21	-
FRAMERIES	7.618	2.028	26	925	12	3.191	41	1.422	18	52	-
HENSIES	2.307	531	23	194	8	979	42	578	25	25	1
HONNELLES	1.759	485	27	155	8	572	32	516	29	31	1
JURBEKE	2.767	1.350	48	297	10	626	22	466	16	28	1
LENS	1.266	449	35	130	10	338	26	333	26	16	1
BERGEN	26.490	9.241	34	3.818	14	9.140	34	4.174	15	117	-
QUAREGNON	6.554	1.373	20	759	11	3.224	49	1.181	18	17	-
QUEVY	2.368	827	34	243	10	796	33	473	19	29	1
QUIEVRAIN	2.303	523	22	261	11	1.010	43	456	19	53	2
SAINT-GHISLAIN	5.155	1.981	38	669	12	1.585	30	876	16	44	-
ARR. MOESKROEN	23.569	6.326	26	2.015	8	9.381	39	5.782	24	65	-
KOMEN-WAASTEN	5.881	1.449	24	395	6	2.147	36	1.873	31	17	-
MOESKROEN	17.688	4.877	27	1.620	9	7.234	40	3.909	22	48	-
ARR. ZINNIK	54.678	17.336	31	6.874	12	19.765	36	10.392	19	311	-
'S GRAVENBRAKEL	5.845	2.076	35	749	12	1.970	33	1.019	17	31	-
ECAUSSINNES	3.362	1.002	29	352	10	1.331	39	664	19	13	-
EDINGEN	2.973	1.193	40	460	15	715	24	594	19	11	-
LA LOUVIERE	24.416	6.877	28	3.424	14	10.179	41	3.812	15	124	-
LE ROEULX	2.550	877	34	261	10	984	38	413	16	15	-
LESSEN	5.946	1.651	27	567	9	1.686	28	2.002	33	40	-
OPZULLIK	2.006	852	42	176	8	536	26	430	21	12	-
ZINNIK	7.580	2.808	37	885	11	2.364	31	1.458	19	65	-
ARR. THUIN	47.792	14.739	30	5.164	10	18.457	38	9.131	19	301	-
ANDERLUES	3.935	957	24	450	11	1.592	40	912	23	24	-
BEAUMONT	2.003	690	34	235	11	682	34	388	19	8	-
BINCHE	11.226	3.080	27	1.187	10	4.603	41	2.290	20	66	-
CHIMAY	3.032	1.002	33	363	11	1.089	35	558	18	20	-
ERQUELINNES	3.431	783	22	345	10	1.361	39	923	26	19	-
ESTINNES	2.430	658	27	195	8	976	40	574	23	27	1
FROIDCHAPPELLE	932	287	30	69	7	409	43	166	17	1	-
HAM-SUR-HEURE-NALINNES	4.122	2.033	49	494	11	1.196	29	382	9	17	-
LOBBES	1.697	546	32	164	9	622	36	352	20	13	-
MERBES-LE-CHATEAU	1.378	386	28	159	11	542	39	287	20	4	-

N.I.S. VOLKS- EN WONINGTELLING VAN 1991		TABEL OO.44 B				BLZ. 5.-				ALLE ADMINISTRATIEVE EENHEDEN	
BEWOONDE PARTICULIERE WONINGEN NAAR COMBINATIE VAN GERIEFLIJKHEDEN BINNEN DE WONING											
- WONINGEN GELEGEN IN EENGEZINSWONINGEN -											
WOONPLAATS	TOTAAL AANTAL WONINGEN	GROOT COMFORT		MIDDELMATIG COMFORT		KLEIN COMFORT		ZONDER KLEIN COMF.		OVERIGE WONINGEN	
		MIDDELMATIG COMFORT + KEUKEN (MIN. 4M2) + TELEFOON + AUTO		KLEIN COMFORT + CENTRALE VERWAR- MING		STROMEND WATER + WC MET WATERSP.+ BADKAMER/STORTBAD		WONINGEN ZONDER KLEIN COMFORT		KLEIN COMFORT ONBEKEND	
		AANTAL	%	AANTAL	%	AANTAL	%	AANTAL	%	AANTAL	%
MOMIGNIES	1.680	478	28	151	8	676	40	364	21	11	-
MORLANWELZ	5.844	1.576	26	621	10	2.640	45	956	16	51	-
SIVRY-RANCE	1.590	500	31	119	7	587	36	380	23	4	-
THUIN	4.492	1.763	39	612	13	1.482	32	599	13	36	-
ARR. DOORNIK	44.369	13.395	30	4.640	10	13.184	29	12.889	29	261	-
ANTOING	2.701	625	23	259	9	982	36	803	29	32	1
BRUNEAUT	2.481	709	28	264	10	553	22	919	37	36	1
CELLES	1.715	480	27	123	7	529	30	573	33	10	-
ESTAIMPUIS	3.347	905	27	339	10	1.000	29	1.088	32	15	-
LEUZE-EN-HAINAUT	4.079	1.217	29	370	9	1.173	28	1.311	32	8	-
MONT-DE-L'ENCLUS	1.010	242	23	73	7	318	31	366	36	11	1
PECO	1.795	544	30	169	9	505	28	555	30	22	1
PERUWELZ	5.420	1.372	25	502	9	1.663	30	1.857	34	26	-
RUMES	1.214	316	26	105	8	341	28	452	37	-	-
DOORNIK	20.607	6.985	33	2.436	11	6.120	29	4.965	24	101	-
PROV. LUIK	275.870	115.787	41	39.402	14	87.585	31	31.054	11	2.042	-
ARR. HOEI	30.083	11.348	37	3.259	10	11.269	37	3.933	13	274	-
AMAY	4.110	1.495	36	471	11	1.478	35	644	15	22	-
ANTHISNES	1.188	482	40	128	10	410	34	155	13	13	1
BURDINNE	787	251	31	61	7	327	41	135	17	13	1
CLAVIER	1.209	508	42	113	9	447	36	134	11	7	-
ENGIS	2.010	706	35	229	11	794	39	267	13	14	-
FERRIERES	1.259	451	35	142	11	507	40	135	10	24	1
HAMOIR	1.100	393	35	147	13	414	37	133	12	13	1
HERON	1.236	410	33	131	10	473	38	200	16	22	1
HOEI	5.379	1.919	35	694	12	1.997	37	715	13	54	1
MARCHIN	1.558	526	33	118	7	626	40	275	17	13	-
MODAVE	1.113	450	40	97	8	415	37	141	12	10	-
NANDRIN	1.412	741	52	122	8	433	30	109	7	7	-
OUFFET	780	328	42	59	7	312	40	78	10	3	-
TINLOT	627	258	41	65	10	229	36	68	10	7	1
VERLAINE	934	407	43	79	8	353	37	85	9	10	1
VILLERS-LE-BOUILLET	1.604	560	34	181	11	629	39	226	14	8	-
WANZE	3.777	1.463	38	422	11	1.425	37	433	11	34	-
ARR. LUIK	161.390	64.402	39	24.181	14	52.636	32	18.977	11	1.194	-
ANS	8.218	3.713	45	1.372	16	2.400	29	682	8	51	-
AWANS	2.551	1.146	44	322	12	823	32	240	9	20	-
AYWAILLE	2.764	1.052	38	327	11	1.018	36	338	12	29	1
BITSINGEN	2.575	875	33	362	14	894	34	404	15	40	1
BEYNE-HEUSAY	3.775	1.435	38	489	12	1.356	35	478	12	17	-
BLEGNY	3.442	1.578	45	362	10	1.116	32	358	10	28	-
CHAUDFONTAINE	6.330	3.730	58	835	13	1.353	21	388	6	24	-
COMBLAIN-AU-PONT	1.702	589	34	242	14	641	37	218	12	12	-
DALHEM	1.737	719	41	171	9	641	36	193	11	13	-
ESNEUX	4.008	1.993	49	619	15	1.030	25	331	8	35	-
FLEMALLE	8.740	3.067	35	1.075	12	3.352	38	1.175	13	71	-
FLERON	4.521	1.997	44	643	14	1.512	33	348	7	21	-
GRACE-HOLLOGNE	7.116	2.767	38	1.062	14	2.428	34	809	11	50	-
HERSTAL	10.884	3.583	32	1.691	15	4.033	37	1.431	13	146	1
JUPRELLE	2.450	1.162	47	366	14	671	27	234	9	17	-
LUIK	39.597	15.193	38	6.967	17	12.095	30	5.111	12	231	-
NEUPRE	2.893	1.746	60	368	12	646	22	119	4	14	-
OUPEVE	7.266	3.110	42	1.120	15	2.238	30	735	10	63	-
SAINT-NICOLAS	7.594	2.575	33	1.283	16	2.601	34	1.072	14	63	-
SERAING	18.047	6.004	33	2.623	14	6.668	36	2.634	14	118	-
SOUMAGNE	4.306	1.776	41	479	11	1.530	35	480	11	41	-
SPRIMONT	3.347	1.527	45	363	10	1.093	32	322	9	42	1
TROOZ	2.424	933	38	307	12	878	36	289	11	17	-
WEZET	5.103	2.132	41	733	14	1.619	31	588	11	31	-
ARR. VERVIERS	64.091	31.956	49	9.493	14	16.802	26	5.430	8	410	-
AMEL	1.248	838	67	196	15	159	12	50	4	5	-
AUBEL	976	442	45	112	11	322	32	93	9	7	-
BAELEN	931	409	43	108	11	310	33	100	10	4	-
BULLINGEN	1.430	820	57	261	18	248	17	92	6	9	-

N.I.S. VOLKS- EN WONINGTELLING VAN 1991		TABEL OO.44 B BEWOONDE PARTICULIERE WONINGEN NAAR COMBINATIE VAN GERIEFLIJKHEDEN BINNEN DE WONING - WONINGEN GELEGEN IN EENGEZINSWONINGEN -						BLZ. 6 - ALLE ADMINISTRATIEVE EENHEDEN			
WOONPLAATS	TOTAAL AANTAL WONINGEN	GROOT COMFORT		MIDDELMATIG COMFORT		KLEIN COMFORT		ZONDER KLEIN COMF.		OVERIGE WONINGEN	
		MIDDELMATIG COMFORT + KEUKEN (MIN. 4M2) + TELEFOON + AUTO		KLEIN COMFORT + CENTRALE VERWAR- MING		STROMEND WATER + WC MET WATERSP.+ BADKAMER/STORTBAD		WONINGEN ZONDER KLEIN COMFORT		KLEIN COMFORT ONBEKEND	
		AANTAL	%	AANTAL	%	AANTAL	%	AANTAL	%	AANTAL	%
BURG-REULAND	1.050	594	56	172	16	194	18	83	7	7	-
BUTGENBACH	1.347	739	54	267	19	261	19	63	4	17	1
DISON	3.211	1.304	40	438	13	1.036	32	407	12	26	-
EUPEN	3.521	2.185	62	671	19	514	14	142	4	9	-
HERVE	4.333	2.011	46	494	11	1.360	31	432	9	36	-
JALHAY	1.806	1.006	55	137	7	506	28	151	8	6	-
KELMIS	2.353	1.286	54	457	19	495	21	103	4	12	-
LIERNEUX	947	384	40	107	11	326	34	127	13	3	-
LIMBURG	1.449	564	38	202	13	488	33	186	12	9	-
LONTZEN	1.129	603	53	206	18	265	23	47	4	8	-
MALMEDY	2.771	1.575	56	565	20	476	17	144	5	11	-
OLNE	1.096	502	45	99	9	381	34	101	9	13	1
PEPINSTER	2.661	1.072	40	342	12	911	34	316	11	20	-
PLOMBIERES	2.408	995	41	281	11	847	35	281	11	4	-
RAEREN	2.449	1.473	60	329	13	527	21	96	3	24	-
SANKT-VITH	2.298	1.384	60	482	20	334	14	76	3	22	-
SPA	2.390	1.201	50	401	16	581	24	199	8	8	-
STAVELT	1.841	821	44	307	16	514	27	180	9	19	1
STOUMONT	851	299	35	66	7	336	39	147	17	3	-
THEUX	3.083	1.382	44	303	9	1.048	33	334	10	16	-
THIMISTER-CLERMONT	1.166	523	44	101	8	408	34	119	10	15	1
TROIS-PONTS	697	286	41	106	15	208	29	93	13	4	-
VERVIERS	10.952	5.172	47	1.727	15	2.921	26	1.047	9	85	-
WEISMES	1.578	1.027	65	221	14	244	15	83	5	3	-
WELKENRAEDT	2.119	1.059	49	335	15	582	27	138	6	5	-
ARR. BORGWORM	20.306	8.081	39	2.469	12	6.878	33	2.714	13	164	-
BERLOZ	879	302	34	93	10	342	38	139	15	3	-
BRAIVES	1.688	548	32	156	9	651	38	308	18	25	1
CRISNEE	763	291	38	70	9	288	37	107	14	7	-
DONCEEL	748	326	43	79	10	267	35	73	9	3	-
FAIMES	980	395	40	91	9	353	36	133	13	8	-
FEXHE-LE-HAUT-CLOCHER	923	441	47	96	10	285	30	98	10	3	-
GEER	748	263	35	57	7	283	37	142	18	3	-
HANNUIT	3.757	1.450	38	424	11	1.298	34	537	14	48	1
LIJSEM	875	295	33	145	16	308	35	117	13	10	1
OERLE	1.020	415	40	145	14	327	32	127	12	6	-
REMICOURT	1.489	619	41	192	12	490	32	180	12	8	-
SAINT-GEORGES-SUR-MEUSE	2.287	841	36	260	11	853	37	314	13	19	-
BORGWORM	3.516	1.664	47	625	17	881	25	328	9	18	-
WASSEIGES	633	231	36	36	5	252	39	111	17	3	-
LIMBURG	212.577	113.760	53	35.985	16	42.107	19	19.599	9	1.126	-
ARR. HASSELT	100.594	54.321	54	16.587	16	20.058	19	9.100	9	528	-
AS	1.845	1.067	57	252	13	400	21	121	6	5	-
BERINGEN	10.341	5.705	55	1.979	19	1.646	15	936	9	75	-
DIEPENBEEK	4.698	2.711	57	725	15	815	17	423	9	24	-
GENK	12.217	6.569	53	2.052	16	2.995	24	560	4	41	-
GINGELOM	2.504	1.100	43	331	13	592	23	460	18	21	-
HALEN	2.522	1.269	50	407	16	502	19	330	13	14	-
HAM	2.807	1.492	53	530	18	461	16	303	10	21	-
HASSELT	17.795	9.769	54	2.783	15	3.536	19	1.600	8	107	-
HERK-DE-STAD	3.414	1.831	53	502	14	620	18	452	13	9	-
HEUSDEN-ZOLDER	8.091	4.803	59	1.466	18	1.293	15	489	6	40	-
LEOPOLDSBURG	4.037	1.943	48	625	15	1.055	26	379	9	35	-
LUMMEN	3.764	2.209	58	539	14	538	14	464	12	14	-
NIEUWERKERKEN	1.950	960	49	277	14	408	20	295	15	10	-
OPGLABBEK	2.282	1.425	62	468	20	296	12	90	3	3	-
SINT-TRUIDEN	11.137	4.871	43	1.808	16	2.956	26	1.429	12	73	-
TESSENDERLO	4.322	2.489	57	704	16	822	19	292	6	15	-
ZONHOVEN	5.128	3.062	59	891	17	772	15	391	7	12	-
ZUTENDAAL	1.740	1.046	60	248	14	351	20	86	4	9	-
ARR. MAASEIK	57.755	33.263	57	10.520	18	9.726	16	4.001	6	245	-
BOCHOLT	3.106	1.741	56	534	17	566	18	257	8	8	-
BREE	3.928	2.174	55	733	18	724	18	276	7	21	-
DILSEN-STOKKEM	5.184	2.499	48	1.017	19	1.162	22	474	9	32	-
HAMONT-ACHEL	3.652	2.167	59	590	16	653	17	228	6	14	-

WOONPLAATS	TOTAAL AANTAL WONIN- GEN	GROOT COMFORT		MIDDELMATIG COMFORT		KLEIN COMFORT		ZONDER KLEIN COMF.		OVERIGE WONINGEN	
		MIDDELMATIG COMFORT + KEUKEN (MIN. 4M2) + TELEFOON + AUTO		KLEIN COMFORT + CENTRALE VERWAR- MING		STROMEND WATER + WC MET WATERSP.+ BADKAMER/STORTBAD		WONINGEN ZONDER KLEIN COMFORT		KLEIN COMFORT ONBEKEND	
		AANTAL	%	AANTAL	%	AANTAL	%	AANTAL	%	AANTAL	%
HECHTEL-EKSEL	3.109	1.766	56	542	17	532	17	247	7	22	-
HOUTHALLEN-HELCHTEREN	7.183	4.432	61	1.380	19	1.040	14	309	4	22	-
KINROOI	3.221	1.821	56	700	21	426	13	254	7	20	-
LOMMEL	7.920	4.601	58	1.473	18	1.318	16	505	6	23	-
MAASEIK	6.110	3.441	56	1.302	21	875	14	461	7	31	-
MEEUWEN-GRUITRODE	3.293	2.070	62	460	13	542	16	210	6	11	-
NEERPELT	3.999	2.433	60	692	17	613	15	244	6	17	-
OVERPELT	3.325	2.001	60	488	14	561	16	266	8	9	-
PEER	3.725	2.117	56	609	16	714	19	270	7	15	-
ARR. TONGEREN	54.228	26.176	48	8.878	16	12.323	22	6.498	11	353	-
ALKEN	3.143	1.796	57	502	15	503	16	334	10	8	-
BILZEN	7.684	3.768	49	1.331	17	1.741	22	790	10	54	-
BORGLOON	3.294	1.469	44	456	13	800	24	531	16	38	-
HEERS	2.110	863	40	286	13	549	26	386	18	26	1
HERSTAPPE	23	4	17	4	17	11	47	4	17	-	-
HOESELT	2.665	1.341	50	401	15	560	21	352	13	11	-
KORTESSEM	2.350	1.177	50	405	17	479	20	278	11	11	-
LANAKEN	6.246	3.334	53	1.108	17	1.273	20	503	8	28	-
MAASMECHELEN	9.421	4.745	50	2.056	21	1.781	18	782	8	57	-
RIEMST	4.689	2.294	48	604	12	1.193	25	567	12	31	-
TONGEREN	9.248	3.902	42	1.315	14	2.497	27	1.458	15	76	-
VOEREN	1.309	496	37	138	10	488	37	186	14	1	-
WELLEN	2.046	987	48	272	13	448	21	327	15	12	-
LUXEMBURG	71.914	30.295	42	9.502	13	23.144	32	8.388	11	585	-
ARR. AARLEN	14.993	7.564	50	2.468	16	3.522	23	1.373	9	66	-
AARLEN	6.669	3.550	53	1.222	18	1.344	20	517	7	36	-
ATTERT	1.020	520	50	109	10	258	25	126	12	7	-
AUBANGE	4.747	2.282	48	752	15	1.274	26	427	8	12	-
MARTELANGE	490	183	37	123	25	107	21	74	15	3	-
MESSANCY	2.067	1.029	49	262	12	539	26	229	11	8	-
ARR. BASTENAKEN	11.253	4.528	40	1.230	10	3.657	32	1.728	15	110	-
BASTENAKEN	3.355	1.579	47	464	13	854	25	429	12	29	-
BERTOEGNE	777	198	25	44	5	365	46	160	20	10	-
FAUVILLERS	484	173	35	38	7	179	36	83	17	11	2
GOUVY	1.417	577	40	155	10	462	32	210	14	13	-
HOUFFALIZE	1.337	418	31	131	9	501	37	267	19	20	1
SAINTE-ODE	652	225	34	52	7	283	43	83	12	9	1
VAUX-SUR-SURE	1.091	391	35	51	4	421	38	223	20	5	-
VIELSALM	2.140	967	45	295	13	592	27	273	12	13	-
ARR. MARCHE-EN-FAMENNE	14.126	5.481	38	1.731	12	5.195	36	1.595	11	124	-
DURBUY	2.638	924	35	289	10	1.094	41	294	11	37	1
EREZEE	768	261	33	54	7	347	45	97	12	9	1
HOTTON	1.361	549	40	146	10	521	38	139	10	6	-
LA ROCHE-EN-ARDENNE	1.305	414	31	122	9	501	38	258	19	10	-
MANHAY	853	277	32	67	7	351	41	153	17	5	-
MARCHE-EN-FAMENNE	4.467	2.093	46	766	17	1.224	27	349	7	35	-
NASSOGNE	1.363	542	39	161	11	518	38	129	9	13	-
RENDEUX	697	195	27	67	9	335	48	95	13	5	-
TENNEVILLE	674	226	33	59	8	304	45	81	12	4	-
ARR. NEUFCHATEAU	16.747	6.525	38	1.977	11	5.912	35	2.176	12	157	-
BERTRIX	2.379	938	39	351	14	757	31	306	12	27	1
BOUILLON	1.757	720	40	267	15	559	31	190	10	21	1
DAVERDISSE	498	188	37	60	12	191	38	53	10	6	1
HERBEUMONT	545	138	25	68	12	215	39	115	21	9	1
LEGLISE	1.100	319	29	78	7	463	42	230	20	10	-
LIBIN	1.279	464	36	116	9	535	41	159	12	5	-
LIBRAMONT-CHEVIGNY	2.455	1.130	46	270	10	760	30	275	11	20	-
NEUFCHATEAU	1.794	698	38	182	10	603	33	286	15	25	1

N.I.S. VOLKS- EN WONINGTELLING VAN 1991		TABEL OO. 44 B BEWOONDE PARTICULIERE WONINGEN NAAR COMBINATIE VAN GERIEFLIJKHEDEN BINNEN DE WONING - WONINGEN GELEGEN IN EENGEZINSWONINGEN -						BLZ. 8 - ALLE ADMINISTRATIEVE EENHEDEN			
WOONPLAATS	TOTAAL AANTAL WONINGEN	GROOT COMFORT		MIDDELMATIG COMFORT		KLEIN COMFORT		ZONDER KLEIN COMF.		OVERIGE WONINGEN	
		MIDDELMATIG COMFORT + KEUKEN (MIN. 4M2) + TELEFOON + AUTO		KLEIN COMFORT + CENTRALE VERWAR- MING		STROMEND WATER + WC MET WATERSP. + BADKAMER/STORTBAD		WONINGEN ZONDER KLEIN COMFORT		KLEIN COMFORT ONBEKEND	
		AANTAL	%	AANTAL	%	AANTAL	%	AANTAL	%	AANTAL	%
PALISEUL	1.549	672	43	162	10	512	33	193	12	10	-
SAINT-HUBERT	1.850	650	35	229	12	742	40	217	11	12	-
TELLIN	667	231	34	72	10	297	44	63	9	4	-
WELLIN	874	377	43	122	13	278	31	89	10	8	-
ARR. VIRTON	14.795	6.197	41	2.096	14	4.858	32	1.516	10	128	-
CHINY	1.561	612	39	213	13	536	34	179	11	21	1
ETALLE	1.256	578	46	145	11	390	31	129	10	14	1
FLORENVILLE	1.856	750	40	241	12	627	33	232	12	6	-
HABAY	2.023	832	41	299	14	646	31	238	11	8	-
MEIX-DEVANT-VIRTON	875	332	37	122	13	340	38	74	8	7	-
MUSSON	1.240	505	40	194	15	391	31	135	10	15	1
ROUVROY	570	235	41	82	14	205	35	36	6	12	2
SAINT-LEGER	939	395	42	119	12	336	35	82	8	7	-
TINTIGNY	1.120	407	36	115	10	431	38	153	13	14	1
VIRTON	3.355	1.551	46	566	16	956	28	258	7	24	-
PROV. NAMEN	121.281	47.094	38	15.538	12	43.764	36	14.408	11	477	-
ARR. DINANT	28.450	10.381	36	3.423	12	11.115	39	3.400	11	131	-
ANHEE	1.821	673	36	257	14	682	37	204	11	5	-
BEAURAING	2.544	954	37	247	9	1.003	39	335	13	5	-
BIEVRE	951	355	37	108	11	314	33	164	17	10	1
CINEY	3.884	1.451	37	532	13	1.461	37	418	10	22	-
DINANT	3.370	1.279	37	445	13	1.225	36	410	12	11	-
GEDINNE	1.433	476	33	121	8	610	42	222	15	4	-
HAMOIS	1.693	675	39	171	10	700	41	144	8	3	-
HASTIERE	1.507	478	31	189	12	656	43	175	11	9	-
HAVELANGE	1.391	474	34	145	10	573	41	184	13	15	1
HOUVET	1.368	449	32	171	12	531	38	213	15	4	-
ONHAYE	908	288	31	105	11	380	41	127	13	8	-
ROCHFORT	3.528	1.331	37	498	14	1.310	37	368	10	21	-
SOMME-LEUZE	966	298	30	65	6	470	48	127	13	6	-
VRESSE-SUR-SEMOIS	929	282	30	106	11	398	42	139	14	4	-
VVOIR	2.157	918	42	263	12	802	37	170	7	4	-
ARR. NAMEN	73.915	30.533	41	9.981	13	24.969	33	8.164	11	268	-
ANDENNE	7.075	2.311	32	955	13	2.712	38	1.067	15	30	-
ASSESE	1.659	742	44	184	11	533	32	191	11	9	-
EGHEZEE	3.628	1.528	42	427	11	1.214	33	425	11	34	-
FERNELMONT	1.722	621	36	147	8	697	40	251	14	6	-
FLOREFFE	2.129	747	35	244	11	806	37	328	15	4	-
FOSSES-LA-VILLE	2.489	941	37	248	9	977	39	309	12	14	-
GEMBLOUX	5.532	2.415	43	739	13	1.783	32	577	10	18	-
GESVES	740	359	48	71	9	251	33	59	7	-	-
JEMEPE-SUR-SAMBRE	5.504	1.741	31	695	12	2.317	42	735	13	16	-
LA BRUYERE	2.060	946	45	219	10	689	33	202	9	4	-
METTET	3.113	1.043	33	314	10	1.321	42	417	13	18	-
NAMEN	24.176	12.049	49	4.011	16	6.143	25	1.912	7	61	-
OHEY	1.200	437	36	96	8	453	37	207	17	7	-
PROFONDEVILLE	2.609	1.163	44	323	12	858	32	251	9	14	-
SAMBREVILLE	8.203	2.729	33	1.077	13	3.453	42	925	11	19	-
SOMBREFFE	2.076	761	36	231	11	762	36	308	14	14	-
ARR. PHILIPPEVILLE	18.916	6.180	32	2.134	11	7.680	40	2.844	15	78	-
CERFONTAINE	1.460	394	26	137	9	680	46	243	16	6	-
COUVIN	4.124	1.276	30	477	11	1.636	39	717	17	18	-
DOISCHE	980	254	25	83	8	471	48	166	16	6	-
FLORENNES	3.093	1.107	35	327	10	1.202	38	445	14	12	-
PHILIPPEVILLE	2.206	754	34	226	10	908	41	310	14	8	-
VIROINVAL	2.013	516	25	263	13	849	42	373	18	12	-
WALCOURT	5.040	1.879	37	621	12	1.934	38	590	11	16	-

WOONPLAATS	TOTAAL AANTAL WONIN- GEN	GROOT COMFORT		MIDDELMATIG COMFORT		KLEIN COMFORT		ZONDER KLEIN COMF.		OVERIGE WONINGEN	
		MIDDELMATIG COMFORT + KEUKEN (MIN. 4M2) + TELEFOON + AUTO		KLEIN COMFORT + CENTRALE VERWAR- MING		STROMEND WATER + WC MET WATERSP. + BADKAMER/STORTBAD		WONINGEN ZONDER KLEIN COMFORT		KLEIN COMFORT ONBEKEND	
		AANTAL	%	AANTAL	%	AANTAL	%	AANTAL	%	AANTAL	%
PROV. OOST-VLAANDEREN	423.984	144.926	34	38.057	8	152.034	35	85.211	20	3.756	-
ARR. AALST	87.379	29.000	33	8.363	9	30.648	35	18.735	21	633	-
AALST	24.806	7.830	31	2.271	9	9.681	39	4.803	19	221	-
DENDERLEEUEW	5.603	2.059	36	640	11	1.846	32	1.035	18	23	-
ERPE-MERE	6.403	2.147	33	495	7	2.313	36	1.402	21	46	-
GERAARDSBERGEN	10.752	3.428	31	1.113	10	3.751	34	2.396	22	64	-
HAALERT	5.793	1.875	32	492	8	1.946	33	1.430	24	50	-
HERZELE	5.491	1.949	35	575	10	1.604	29	1.327	24	36	-
LEDE	5.917	1.830	30	448	7	2.202	37	1.395	23	42	-
NINOVE	11.379	4.125	36	1.018	8	3.739	32	2.435	21	62	-
SINT-LIEVENS-HOUTEM	3.103	953	30	248	7	1.098	35	789	25	15	-
ZOTTEGEM	8.132	2.804	34	1.063	13	2.468	30	1.723	21	74	-
ARR. DENDERMONDE	60.155	20.071	33	5.290	8	21.749	36	12.544	20	501	-
BERLARE	4.365	1.421	32	465	10	1.547	35	914	20	18	-
BUGGENHOUT	4.414	1.856	42	455	10	1.273	28	806	18	24	-
DENDERMONDE	13.755	4.902	35	1.209	8	4.872	35	2.713	19	59	-
HAMME	7.521	2.250	29	643	8	2.820	37	1.743	23	65	-
LAARNE	3.862	1.250	32	310	8	1.554	40	707	18	41	1
LEBBEKE	5.450	1.988	36	560	10	1.436	26	1.399	25	67	1
WAASMUNSTER	3.169	1.347	42	303	9	968	30	517	16	34	1
WETTEREN	7.467	2.024	27	538	7	3.156	42	1.655	22	94	1
WICHELEN	3.705	1.173	31	266	7	1.512	40	721	19	33	-
ZELE	6.447	1.860	28	541	8	2.611	40	1.369	21	66	1
ARR. EEKLO	26.301	8.038	30	2.136	8	10.154	38	5.746	21	227	-
ASSENEDE	4.653	1.337	28	332	7	1.854	39	1.088	23	42	-
EEKLO	6.110	1.841	30	519	8	2.336	38	1.368	22	46	-
KAPRIJKE	2.018	614	30	146	7	750	37	491	24	17	-
MALDEGEM	7.209	2.358	32	517	7	2.729	37	1.555	21	50	-
SINT-LAUREINS	2.331	557	23	116	4	1.002	42	628	26	28	1
ZELZATE	3.980	1.331	33	506	12	1.483	37	616	15	44	1
ARR. GENT	146.469	52.716	35	13.084	8	52.239	35	26.880	18	1.550	1
AALTER	5.300	2.191	41	493	9	1.555	29	1.004	18	57	1
DEINZE	8.262	3.085	37	695	8	2.848	34	1.561	18	73	-
DE PINTE	3.048	1.805	59	312	10	657	21	261	8	13	-
DESTELBERGEN	5.596	2.396	42	504	9	1.811	32	833	14	52	-
EVERGEM	9.706	3.713	38	851	8	3.464	35	1.577	16	101	1
GAVERE	3.683	1.331	36	318	8	1.243	33	764	20	27	-
GENT	62.128	18.961	30	5.504	8	24.483	39	12.337	19	843	1
KNESSELARE	2.589	849	32	227	8	922	35	563	21	28	1
LOCHRISTI	5.534	2.624	47	500	9	1.585	28	794	14	31	-
LOVENDEGEM	2.928	1.367	46	297	10	891	30	351	11	22	-
MELLE	3.257	1.293	39	318	9	1.125	34	500	15	21	-
MERELBEKE	6.896	2.738	39	595	8	2.412	34	1.095	15	56	-
MOERBEKE	1.982	652	32	245	12	704	35	364	18	17	-
NAZARETH	3.130	1.295	41	254	8	961	30	586	18	34	1
NEVELE	3.563	1.383	38	242	6	1.100	30	808	22	30	-
OOSTERZELE	4.209	1.392	33	344	8	1.571	37	863	20	39	-
SINT-MARTENS-LATEM	2.663	1.644	61	293	11	540	20	179	6	7	-
WAARSCHOOT	2.537	778	30	207	8	958	37	580	22	14	-
WACHTEBEKE	2.272	750	33	195	8	966	42	347	15	14	-
ZOMERGEM	2.710	929	34	256	9	935	34	559	20	31	1
ZULTE	4.476	1.540	34	434	9	1.508	33	954	21	40	-
ARR. OUDENAARDE	37.644	11.948	31	3.204	8	12.211	32	9.871	26	410	1
BRAKEL	4.750	1.358	28	455	9	1.524	32	1.364	28	49	1
HOREBEKE	607	200	32	45	7	195	32	166	27	1	-
KLUISBERGEN	2.092	595	28	149	7	693	33	623	29	32	1
KRUISSHOUTEM	2.478	829	33	201	8	818	33	598	24	32	1
LIERDE	2.139	779	36	208	9	640	29	498	23	14	-
MAARKEDAL	1.996	671	33	147	7	593	29	546	27	39	1
OUDENAARDE	9.045	3.172	35	824	9	2.891	31	2.054	22	104	1

WOONPLAATS	TOTAAL AANTAL WONING- GEN	GROOT COMFORT		MIDDELMATIG COMFORT		KLEIN COMFORT		ZONDER KLEIN COMF.		OVERIGE WONINGEN	
		MIDDELMATIG COMFORT + KEUKEN (MIN. 4M2) + TELEFOON + AUTO		KLEIN COMFORT + CENTRALE VERWAR- MING		STROMEND WATER + WC MET WATERSP. + BADKAMER/STORTBAD		WONINGEN ZONDER KLEIN COMFORT		KLEIN COMFORT ONBEKEND	
		AANTAL	%	AANTAL	%	AANTAL	%	AANTAL	%	AANTAL	%
RONSE	7.758	2.133	27	585	7	2.657	34	2.318	29	65	-
WORTEGEM-PETEGEM	1.962	720	36	154	7	604	30	471	24	13	-
ZINGEM	2.297	703	30	190	8	793	34	584	25	27	1
ZWALM	2.520	788	31	246	9	803	31	649	25	34	1
ARR. SINT-NIKLAAS	66.036	23.153	35	5.980	9	25.033	37	11.435	17	435	-
BEVEREN	12.815	4.619	36	1.274	9	4.998	39	1.845	14	79	-
KRUIBEKE	4.612	1.558	33	439	9	1.825	39	755	16	35	-
LOKEREN	10.778	3.441	31	1.007	9	4.081	37	2.154	19	95	-
SINT-GILLIS-WAAS	5.443	2.118	38	503	9	1.888	34	899	16	35	-
SINT-NIKLAAS	19.548	7.015	35	1.503	7	7.485	38	3.449	17	96	-
STEKENE	5.206	1.904	36	567	10	1.863	35	823	15	49	-
TEMSE	7.634	2.498	32	687	8	2.893	37	1.510	19	46	-
PROV.WEST-VLAANDEREN	339.284	124.842	36	31.539	9	111.548	32	68.165	20	3.190	-
ARR. BRUGGE	77.939	31.913	40	8.710	11	24.048	30	12.577	16	691	-
BEERNEM	4.503	1.818	40	403	8	1.342	29	912	20	28	-
BLANKENBERGE	3.734	1.487	39	619	16	1.121	30	468	12	39	1
BRUGGE	35.235	13.500	38	3.840	10	11.870	33	5.670	16	355	1
DAMME	3.490	1.441	41	307	8	1.036	29	677	19	29	-
JABBEKE	4.006	1.939	48	437	10	1.008	25	603	15	19	-
KNOKKE-HEIST	6.679	3.027	45	1.095	16	1.848	27	651	9	58	-
OOSTKAMP	6.717	2.907	43	659	9	1.952	29	1.141	16	58	-
TORHOUT	5.940	2.480	41	579	9	1.656	27	1.174	19	51	-
ZEDELGEM	6.756	2.961	43	695	10	1.935	28	1.118	16	47	-
ZUIENKERKE	879	353	40	76	8	280	31	163	18	7	-
ARR. DIKSMUIDE	15.870	4.990	31	1.004	6	5.120	32	4.540	28	216	1
DIKSMUIDE	5.008	1.636	32	340	6	1.616	32	1.350	26	66	1
HOUTHULST	3.027	793	26	169	5	956	31	1.080	35	29	-
KOEKELARE	2.669	844	31	183	6	934	34	675	25	33	1
KORTEMARK	4.105	1.417	34	253	6	1.252	30	1.100	26	83	2
LO-RENINGE	1.061	300	28	59	5	362	34	335	31	5	-
ARR. IEPEP	34.329	10.287	29	2.690	7	11.103	32	9.801	28	448	1
HEUVELLAND	2.762	713	25	149	5	857	31	997	36	46	1
IEPER	11.047	3.794	34	1.055	9	3.507	31	2.553	23	138	1
LANGEMARK-POELKAPELLE	2.503	710	28	208	8	807	32	736	29	42	1
MESEN	370	66	17	20	5	133	35	150	40	1	-
POPERINGE	6.493	1.837	28	510	7	2.037	31	2.017	31	92	1
VLETEREN	1.227	352	28	66	5	403	32	391	31	15	1
WERVIK	6.123	1.671	27	419	6	2.110	34	1.853	30	70	1
ZONNEBEKE	3.804	1.144	30	263	6	1.249	32	1.104	29	44	1
ARR. KORTRIJK	89.084	32.821	36	7.553	8	31.042	34	16.963	19	705	-
ANZEGEM	4.414	1.652	37	389	8	1.360	30	968	21	45	1
AVELGEM	2.987	890	29	271	9	1.044	34	739	24	43	1
DEERLIJK	3.633	1.418	39	329	9	1.208	33	655	18	23	-
HARELBEKE	8.531	3.003	35	660	7	3.270	38	1.564	18	34	-
KORTRIJK	23.712	9.144	38	2.112	8	8.073	34	4.170	17	213	-
KUURNE	3.943	1.528	38	355	9	1.422	36	598	15	40	1
LENDELEDE	1.771	685	38	138	7	540	30	395	22	13	-
MENEN	11.238	3.126	27	755	6	4.510	40	2.763	24	84	-
SPIERE-HELKIJN	647	171	26	60	9	239	36	172	26	5	-
WAREGEM	10.809	4.721	43	953	8	3.389	31	1.686	15	60	-
WEVELGEM	9.897	3.629	36	925	9	3.447	34	1.815	18	81	-
ZWEVEGEM	7.502	2.854	38	606	8	2.540	33	1.438	19	64	-
ARR. OOSTENDE	33.832	13.256	39	4.326	12	10.526	31	5.388	15	336	-
BREDENE	3.600	1.501	41	477	13	1.166	32	430	11	26	-
DE HAAN	2.773	1.288	46	440	15	704	25	319	11	22	-
GISTEL	3.311	1.264	38	320	9	1.025	30	673	20	29	-
ICHTGEM	4.433	1.623	36	387	8	1.282	28	1.090	24	51	1
MIDDELKERKE	4.111	1.421	34	527	12	1.393	33	722	17	48	1
OOSTENDE	12.798	5.086	39	1.888	14	4.142	32	1.558	12	124	-
OUDENBURG	2.806	1.073	38	287	10	814	29	596	21	36	1

WOONPLAATS	TOTAAL AANTAL WONIN- GEN	GROOT COMFORT		MIDDELMATIG COMFORT		KLEIN COMFORT		ZONDER KLEIN COMF.		OVERIGE WONINGEN	
		MIDDELMATIG COMFORT + KEUKEN (MIN. 4M2) + TELEFOON + AUTO		KLEIN COMFORT + CENTRALE VERWAR- MING		STROMEND WATER + WC MET WATERSP.+ BADKAMER/STORTBAD		WONINGEN ZONDER KLEIN COMFORT		KLEIN COMFORT ONBEKEND	
		AANTAL	%	AANTAL	%	AANTAL	%	AANTAL	%	AANTAL	%
ARR. ROESELARE	44.846	15.857	35	3.292	7	15.132	33	10.185	22	380	-
HOOGLEDE	2.921	1.054	36	204	6	998	34	646	22	19	-
INGELMUNSTER	3.500	1.214	34	233	6	1.228	35	801	22	24	-
IZEGEM	8.885	3.291	37	685	7	2.732	30	2.103	23	74	-
LEDEGEM	3.122	1.013	32	300	9	1.072	34	714	22	23	-
LICHTERVELDE	2.674	962	35	210	7	958	35	530	19	14	-
MOORSLEDE	3.616	1.208	33	248	6	1.332	36	797	22	31	-
ROESELARE	16.619	5.804	34	1.156	6	5.735	34	3.764	22	160	-
STADEN	3.509	1.311	37	256	7	1.077	30	830	23	35	-
ARR. TIELT	28.505	10.242	35	2.250	7	9.640	33	6.118	21	255	-
ARDOOIE	3.201	1.226	38	283	8	947	29	726	22	19	-
DENTERGEM	2.449	921	37	241	9	758	30	513	20	16	-
MEULEBEKE	3.737	1.174	31	244	6	1.384	37	888	23	47	1
OOSTROZEBEKE	2.229	832	37	156	6	813	36	412	18	16	-
PITTEM	2.104	788	37	157	7	717	34	425	20	17	-
RUISELEDE	1.675	526	31	112	6	604	36	414	24	19	1
TIELT	6.295	2.349	37	492	7	2.023	32	1.356	21	75	1
WIELSBEKE	2.746	1.018	37	257	9	966	35	489	17	16	-
WINGENE	4.069	1.408	34	308	7	1.428	35	895	21	30	-
ARR. VEURNE	14.879	5.476	36	1.714	11	4.937	33	2.593	17	159	1
ALVERINGEM	1.730	386	22	86	4	586	33	626	36	46	2
DE PANNE	2.410	763	31	294	12	906	37	428	17	19	-
KOKSIJDE	4.564	2.196	48	685	15	1.225	26	430	9	28	-
NIEUWPOORT	2.510	850	33	287	11	930	37	417	16	26	1
VEURNE	3.665	1.281	34	362	9	1.290	35	692	18	40	1

WOONPLAATS	TOTAAL AANTAL WONINGEN	GROOT COMFORT		MIDDELMATIG COMFORT		KLEIN COMFORT		ZONDER KLEIN COMF.		OVERIGE WONINGEN	
		MIDDELMATIG COMFORT + KEUKEN (MIN. 4M2) + TELEFOON + AUTO		KLEIN COMFORT + CENTRALE VERWAR- MING		STROMEND WATER + WC MET WATERSP. + BADKAMER/STORTBAD		WONINGEN ZONDER KLEIN COMFORT		KLEIN COMFORT ONBEKEND	
		AANTAL	%	AANTAL	%	AANTAL	%	AANTAL	%	AANTAL	%
HET RIJK	1.001.670	327.936	32	324.586	32	218.054	21	121.920	12	9.174	-
BRUSSELS HOOFDSTEDELIJK GEW.	305.629	93.376	30	102.739	33	53.080	17	51.750	16	4.684	1
VLAAMS GEWEST	457.183	166.588	36	147.077	32	100.516	21	40.354	8	2.648	-
WAALS GEWEST	238.858	67.972	28	74.770	31	64.458	26	29.816	12	1.842	-
WAARVAN DUITSTALIGE GEMEENS.	8.312	3.161	38	2.377	28	1.881	22	808	9	85	1
PROV. ANTWERPEN	207.925	75.879	36	66.500	31	45.400	21	19.323	9	823	-
ARR. ANTWERPEN	172.925	61.712	35	56.007	32	37.656	21	16.809	9	741	-
ARR. MECHELEN	18.898	7.136	37	5.790	30	4.672	24	1.259	6	41	-
ARR. TURNHOUT	16.102	7.031	43	4.703	29	3.072	19	1.255	7	41	-
BRABANT	388.803	127.773	32	130.877	33	66.903	17	57.920	14	5.330	1
ARR. BRUSSEL-HOOFDSTAD	305.629	93.376	30	102.739	33	53.080	17	51.750	16	4.684	1
ARR. HALLE-VILVOORDE	37.702	16.359	43	11.552	30	6.488	17	3.008	7	295	-
ARR. LEUVEN	25.667	10.099	39	9.649	37	3.945	15	1.818	7	156	-
ARR. NIJVEL	19.805	7.939	40	6.937	35	3.390	17	1.344	6	195	-
HENEGOUWEN	68.431	18.498	27	21.784	31	19.178	28	8.590	12	381	-
ARR. AAT	2.736	669	24	578	21	858	31	587	21	44	1
ARR. CHARLEROI	30.311	8.007	26	10.579	34	8.470	27	3.115	10	140	-
ARR. BERGEN	11.553	3.357	29	3.923	33	2.960	25	1.261	10	52	-
ARR. MOESKROEN	2.940	865	29	975	33	709	24	385	13	6	-
ARR. ZINNIK	8.324	2.604	31	2.530	30	2.183	26	970	11	37	-
ARR. THUIN	5.158	1.344	26	1.147	22	1.805	34	815	15	47	-
ARR. DOORNIK	7.409	1.652	22	2.052	27	2.193	29	1.457	19	55	-
PROV. LUIK	113.182	30.836	27	34.698	30	30.758	27	15.860	14	1.030	-
ARR. HOEI	5.294	1.518	28	1.667	31	1.493	28	546	10	70	1
ARR. LUIK	74.661	19.692	26	24.736	33	19.891	26	9.798	13	544	-
ARR. VERVIERS	30.154	8.463	28	7.373	24	8.671	28	5.256	17	391	1
ARR. BORGWORM	3.073	1.163	37	922	30	703	22	260	8	25	-
LIMBURG	43.209	16.704	38	12.958	29	10.662	24	2.615	6	270	-
ARR. HASSELT	25.482	9.603	37	7.249	28	6.950	27	1.515	5	165	-
ARR. MAASEIK	8.923	3.699	41	2.655	29	1.966	22	555	6	48	-
ARR. TONGEREN	8.804	3.402	38	3.054	34	1.746	19	545	6	57	-
LUXEMBURG	11.074	3.508	31	2.923	26	3.324	30	1.207	10	112	1
ARR. AARLEN	3.267	1.124	34	938	28	831	25	349	10	25	-
ARR. BASTENAKEN	1.811	599	33	426	23	537	29	227	12	22	1
ARR. MARCHE-EN-FAMENNE	2.033	579	28	553	27	688	33	191	9	22	1
ARR. NEUFCHATEAU	2.243	663	29	521	23	760	33	273	12	26	1
ARR. VIRTON	1.720	543	31	485	28	508	29	167	9	17	-
PROV. NAMEN	26.366	7.191	27	8.428	31	7.808	29	2.815	10	124	-
ARR. DINANT	4.484	1.216	27	1.176	26	1.599	35	461	10	32	-
ARR. NAMEN	20.113	5.513	27	6.915	34	5.526	27	2.082	10	77	-
ARR. PHILIPPEVILLE	1.769	462	26	337	19	683	38	272	15	15	-
PROV. OOST-VLAANDEREN	73.183	25.160	34	23.633	32	17.205	23	6.668	9	517	-
ARR. AALST	8.711	3.211	36	2.527	29	2.142	24	784	9	47	-
ARR. DENDERMONDE	6.420	2.355	36	1.933	30	1.649	25	459	7	24	-
ARR. EEKLO	2.731	918	33	735	26	834	30	234	8	10	-
ARR. GENT	39.730	12.344	31	13.330	33	9.362	23	4.326	10	368	-
ARR. OUDENAARDE	3.093	1.043	33	1.023	33	658	21	344	11	25	-
ARR. SINT-NIKLAAS	12.498	5.289	42	4.085	32	2.560	20	521	4	43	-
PROV. WEST-VLAANDEREN	69.497	22.387	32	22.785	32	16.816	24	6.922	9	587	-
ARR. BRUGGE	20.976	7.451	35	7.132	34	4.570	21	1.642	7	181	-
ARR. DIKSMUIDE	769	265	34	173	22	222	28	102	13	7	-
ARR. IEPER	2.724	854	31	699	25	735	26	407	14	29	1
ARR. KORTRIJK	11.550	4.324	37	3.583	31	2.649	22	928	8	66	-
ARR. OOSTENDE	21.937	5.764	26	7.821	35	5.424	24	2.708	12	220	1
ARR. ROESELARE	4.352	1.692	38	1.332	30	894	20	403	9	31	-
ARR. TIELT	1.594	586	36	405	25	410	25	186	11	7	-
ARR. VEURNE	5.595	1.451	25	1.640	29	1.912	34	546	9	46	-

WOONPLAATS	TOTAAL AANTAL WONIN- GEN	GROOT COMFORT		MIDDELMATIG COMFORT		KLEIN COMFORT		ZONDER KLEIN COMF.		OVERIGE WONINGEN	
		MIDDELMATIG COMFORT + KEUKEN (MIN. 4M2) + TELEFOON + AUTO		KLEIN COMFORT + CENTRALE VERWAR- MING		STROMEND WATER + WC MET WATERSP. + BADKAMER/STORTBAD		WONINGEN ZONDER KLEIN COMFORT		KLEIN COMFORT ONBEKEND	
		AANTAL	%	AANTAL	%	AANTAL	%	AANTAL	%	AANTAL	%
HET RIJK	1.001.670	327.936	32	324.586	32	218.054	21	121.920	12	9.174	-
PROV. ANTWERPEN	207.925	75.879	36	66.500	31	45.400	21	19.323	9	823	-
ARR. ANTWERPEN	172.925	61.712	35	56.007	32	37.656	21	16.809	9	741	-
AARTSELAAR	1.188	753	63	287	24	127	10	20	1	1	-
ANTWERPEN	137.409	44.789	32	46.105	33	30.943	22	14.904	10	668	-
BOECHOUT	940	491	52	219	23	166	17	63	6	1	-
BOOM	1.887	579	30	748	39	442	23	118	6	-	-
BORSBEEK	2.100	1.256	59	520	24	253	12	64	3	7	-
BRASSCHAAT	3.157	1.635	51	906	28	451	14	158	5	7	-
BRECHT	466	190	40	110	23	130	27	34	7	2	-
EDEGEM	3.504	2.095	59	966	27	333	9	101	2	9	-
ESSEN	477	169	35	94	19	167	35	46	9	1	-
HEMIKSEM	849	297	34	245	28	241	28	63	7	3	-
HOVE	331	132	39	109	32	74	22	16	4	-	-
KALMTHOUT	697	335	48	155	22	173	24	33	4	1	-
KAPellen	1.504	774	51	463	30	189	12	73	4	5	-
KONTICH	1.074	519	48	333	31	164	15	56	5	2	-
LINT	459	258	56	140	30	51	11	9	1	1	-
MALLE	607	308	50	139	22	119	19	38	6	3	-
MORTSEL	4.413	1.761	39	1.246	28	1.033	23	365	8	8	-
NIEL	496	171	34	105	21	183	36	37	7	-	-
RANST	503	268	53	99	19	94	18	39	7	3	-
RUMST	456	154	33	168	36	104	22	28	6	2	-
SCHELLE	406	181	44	132	32	84	20	8	1	1	-
SCHILDE	522	239	45	147	28	112	21	23	4	1	-
SCHOTEN	3.241	1.414	43	985	30	643	19	190	5	9	-
STABROEK	1.269	827	65	352	27	72	5	17	1	1	-
WIJNEGEM	772	332	43	198	25	183	23	59	7	-	-
WOMMELGEM	1.074	590	54	280	26	156	14	45	4	3	-
WUUSTWEZEL	426	149	34	110	25	132	30	35	8	-	-
ZANDHOVEN	226	79	34	38	16	93	41	15	6	1	-
ZOERSEL	370	144	38	89	24	107	28	30	8	-	-
ZWIJNDRECHT	2.102	823	39	519	24	637	30	122	5	1	-
ARR. MECHELEN	18.898	7.136	37	5.790	30	4.672	24	1.259	6	41	-
BERLAAR	224	99	44	56	25	52	23	17	7	-	-
BONHEIDEN	257	114	44	51	19	60	23	30	11	2	-
BORNEM	609	281	46	195	32	111	18	21	3	1	-
DUFFEL	932	357	38	323	34	178	19	74	7	-	-
HEIST-OP-DEN-BERG	1.545	665	43	381	24	333	21	163	10	3	-
LIER	2.812	1.144	40	745	26	699	24	221	7	3	-
MECHELEN	9.000	3.112	34	3.026	33	2.320	25	517	5	25	-
NIJLEN	511	220	43	121	23	127	24	41	8	2	-
PUTTE	443	183	41	104	23	105	23	50	11	1	-
PUURS	291	134	46	81	27	60	20	16	5	-	-
SINT-AMANDS	110	50	45	31	28	27	24	2	1	-	-
SINT-KATELIJNE-WAVER	487	195	40	107	21	146	29	38	7	1	-
WILLEBROEK	1.677	582	34	569	33	454	27	69	4	3	-
ARR. TURNHOUT	16.102	7.031	43	4.703	29	3.072	19	1.255	7	41	-
ARENDONK	219	98	44	60	27	41	18	19	8	1	-
BAARLE-HERTOG	77	31	40	15	19	24	31	7	9	-	-
BALEN	545	158	28	123	22	180	33	83	15	1	-
BEERSE	439	202	46	110	25	92	20	34	7	1	-
DESSEL	149	60	40	33	22	42	28	14	9	-	-
GEEL	2.143	1.022	47	684	31	286	13	146	6	5	-
GROBBENDONK	228	87	38	61	26	54	23	26	11	-	-
HERENTALS	1.400	660	47	496	35	177	12	66	4	1	-
HERENTHOUT	180	65	36	51	28	50	27	14	7	-	-
HERSELT	345	127	36	83	24	86	24	47	13	2	-
HOOGSTRATEN	465	184	39	90	19	146	31	42	9	3	-
HULSHOUT	187	69	36	49	26	42	22	26	13	1	-
KASTERLEE	500	238	47	126	25	80	16	53	10	3	-
LAAKDAL	352	167	47	66	18	78	22	41	11	-	-
LILLE	274	103	37	59	21	79	28	33	12	-	-
MEERHOUT	230	88	38	55	23	66	28	20	8	1	-

WOONPLAATS	TOTAAL AANTAL WONING- GEN	GROOT COMFORT		MIDDELMATIG COMFORT		KLEIN COMFORT		ZONDER KLEIN COMF.		OVERIGE WONINGEN	
		MIDDELMATIG COMFORT + KEUKEN (MIN. 4M2) + TELEFOON + AUTO		KLEIN COMFORT + CENTRALE VERWAR- MING		STROMEND WATER + WC MET WATERSP. + BADKAMER/STORTBAD		WONINGEN ZONDER KLEIN COMFORT		KLEIN COMFORT ONBEKEND	
		AANTAL	%	AANTAL	%	AANTAL	%	AANTAL	%	AANTAL	%
MERKSPLAS	243	89	36	35	14	103	42	15	6	1	-
MOL	1.462	671	45	431	29	227	15	130	8	3	-
OLEN	278	122	43	48	17	74	26	32	11	2	-
OUD-TURNHOUT	231	140	60	55	23	26	11	10	4	-	-
RAVELS	244	99	40	44	18	70	28	31	12	-	-
RETIE	155	71	45	37	23	36	23	11	7	-	-
RIJKEVORSEL	263	104	39	44	16	80	30	34	12	1	-
TURNHOUT	4.356	1.885	43	1.520	34	713	16	227	5	11	-
VORSELAAR	195	65	33	61	31	49	25	20	10	-	-
VOSSLAAR	279	127	45	79	28	49	17	22	7	2	-
WESTERLO	663	299	45	188	28	122	18	52	7	2	-
BRABANT	388.803	127.773	32	130.877	33	66.903	17	57.920	14	5.330	1
ARR. BRUSSEL-HOOFDSTAD	305.629	93.376	30	102.739	33	53.080	17	51.750	16	4.684	1
ANDERLECHT	28.362	7.357	25	8.714	30	5.887	20	5.973	21	431	1
OUDEGEM	7.099	2.978	41	2.723	38	745	10	593	8	60	-
SINT-AGATHA-BERCHEM	4.556	1.692	37	1.613	35	700	15	501	10	50	1
BRUSSEL	41.402	10.904	26	15.220	36	7.060	17	7.464	18	754	1
ETTERBEEK	14.527	3.808	26	5.234	36	2.651	18	2.631	18	203	1
EVERE	10.111	3.984	39	3.655	36	1.458	14	936	9	78	-
VORST	16.201	4.858	29	4.650	28	3.244	20	3.179	19	270	1
GANSHOREN	7.544	3.123	41	3.240	42	707	9	440	5	34	-
ELSENE	30.338	8.434	27	10.708	35	4.960	16	5.585	18	651	2
JETTE	13.202	4.641	35	5.064	38	1.952	14	1.428	10	117	-
KOEKELBERG	5.520	1.677	30	1.829	33	1.009	18	945	17	60	1
SINT-JANS-MOLENBEEK	22.918	6.416	27	6.957	30	4.469	19	4.617	20	459	2
SINT-GILLIS	16.002	2.465	15	4.100	25	4.204	26	4.993	31	240	1
SINT-JOOST-TEN-NODE	6.307	845	13	2.159	34	1.652	26	1.500	23	151	2
SCHAARBEEK	32.909	7.347	22	9.051	27	8.021	24	7.709	23	781	2
UKKEL	19.623	8.985	45	6.709	34	2.161	11	1.584	8	184	-
WATERMAAL-BOSVOORDE	5.615	2.467	43	2.003	35	641	11	475	8	29	-
SINT-LAMBRECHTS-WOLUWE	15.173	7.240	47	6.137	40	929	6	792	5	75	-
SINT-PIETERS-WOLUWE	8.220	4.155	50	2.973	36	630	7	405	4	57	-
ARR. HALLE-VILVOORDE	37.702	16.359	43	11.552	30	6.488	17	3.008	7	295	-
AFFLIGEM	223	83	37	58	26	57	25	21	9	4	1
ASSE	3.096	1.571	50	1.067	34	266	8	169	5	23	-
BEERSEL	902	403	44	271	30	159	17	68	7	1	-
BEVER	31	7	22	7	22	8	25	9	29	-	-
DILBEEK	3.169	1.598	50	967	30	387	12	200	6	17	-
DROGENBOS	881	375	42	262	29	135	15	100	11	9	1
GALMAARDEN	109	38	34	14	12	37	33	18	16	2	1
GOOIK	165	58	35	30	18	48	29	27	16	2	1
GRIMBERGEN	4.025	1.921	47	1.241	30	631	15	202	5	30	-
HALLE	2.437	768	31	796	32	637	26	221	9	15	-
HERNE	122	41	33	20	16	37	30	21	17	3	2
HOEILAART	494	223	45	158	31	67	13	45	9	1	-
KAMPENHOUT	268	130	48	67	25	44	16	25	9	2	-
KAPELLE-OP-DEN-BOS	332	161	48	114	34	48	14	9	2	-	-
KRAAINEM	1.128	594	52	381	33	111	9	38	3	4	-
LENNIK	339	140	41	76	22	71	20	52	15	-	-
LIEDEKERKE	428	184	42	130	30	82	19	29	6	3	-
LINKEBEEK	404	180	44	113	27	64	15	41	10	6	1
LONDERZEEL	671	282	42	192	28	135	20	57	8	5	-
MACHELEN	990	354	35	266	26	259	26	102	10	9	-
MEISE	713	399	55	174	24	106	14	32	4	2	-
MERCHTEM	529	218	41	159	30	127	24	20	3	5	-
OPWIJK	389	156	40	124	31	91	23	15	3	3	-
OVERIJSE	822	430	52	242	29	88	10	51	6	11	1
PEPINGEN	104	36	34	13	12	38	36	17	16	-	-
ROOSDAAL	238	81	34	57	23	69	28	29	12	2	-
SINT-GENESIUS-RODE	953	511	53	283	29	90	9	60	6	9	-
SINT-PIETERS-LEEUV	2.905	1.116	38	827	28	692	23	241	8	29	-
STEENOKKERZEEL	286	128	44	61	21	67	23	28	9	2	-
TERNAT	438	178	40	112	25	91	20	54	12	3	-
VILVOORDE	4.160	1.128	27	1.366	32	999	24	621	14	46	1

N.I.S. VOLKS- EN WONINGTELLING VAN 1991		TABEL 00.44 C BEWOONDE PARTICULIERE WONINGEN NAAR COMBINATIE VAN GERIEFLIJKHEDEN BINNEN DE WONING - WONINGEN GELEGEN IN MEERGEZINSWONINGEN -						BLZ. 3 - ALLE ADMINISTRATIEVE EENHEDEN			
WOONPLAATS	TOTAAL AANTAL WONINGEN	GROOT COMFORT		MIDDELMATIG COMFORT		KLEIN COMFORT		ZONDER KLEIN COMF.		OVERIGE WONINGEN	
		MIDDELMATIG COMFORT + KEUKEN (MIN. 4M2) + TELEFOON + AUTO		KLEIN COMFORT + CENTRALE VERWAR- MING		STROMEND WATER + WC MET WATERSP. + BADKAMER/STORTBAD		WONINGEN ZONDER KLEIN COMFORT		KLEIN COMFORT ONBEKEND	
		AANTAL	%	AANTAL	%	AANTAL	%	AANTAL	%	AANTAL	%
WEMMEL	1.900	901	47	625	32	229	12	133	7	12	-
WEZEMBEEK-OPPEM	988	539	54	362	36	43	4	39	3	5	-
ZAVENTEM	2.527	1.215	48	769	30	376	14	144	5	23	-
ZEMST	536	212	39	148	27	99	18	70	13	7	1
ARR. LEUVEN	25.667	10.099	39	9.649	37	3.945	15	1.818	7	156	-
AARSCHOT	1.286	497	38	368	28	287	22	125	9	9	-
BEGIJNENDIJK	211	67	31	35	16	65	30	40	18	4	1
BEKKEVOORT	99	35	35	18	18	30	30	16	16	-	-
BERTEM	163	90	55	40	24	15	9	16	9	2	1
BIERBEEK	143	57	39	38	26	31	21	16	11	1	-
BOORTMEERBEEK	223	80	35	51	22	56	25	35	15	1	-
BOUTERSEM	66	27	40	15	22	11	16	9	13	4	6
DIEST	1.533	605	39	554	36	259	16	103	6	12	-
GEETBETS	116	35	30	23	19	34	29	23	19	1	-
GLABBEEK	49	19	38	10	20	12	24	8	16	-	-
HAACHT	272	109	40	51	18	65	23	43	15	4	1
HERENT	640	349	54	176	27	80	12	31	4	4	-
HOEGAARDEN	166	67	40	58	34	26	15	14	8	1	-
HOLSBEEK	95	29	30	12	12	32	33	21	22	1	1
HULDENBERG	148	71	47	25	16	34	22	17	11	1	-
KEERBERGEN	314	141	44	65	20	69	21	39	12	-	-
KORTENAKEN	96	34	35	21	21	20	20	21	21	-	-
KORTENBERG	917	491	53	261	28	104	11	49	5	12	1
LANDEN	626	226	36	294	46	79	12	25	3	2	-
LEUVEN	13.184	4.971	37	5.890	44	1.587	12	666	5	70	-
LINTER	80	24	30	14	17	31	38	9	11	2	2
LUBBEEK	265	135	50	60	22	41	15	28	10	1	-
OUD-HEVERLEE	168	98	58	30	17	32	19	7	4	1	-
ROTSelaar	199	74	37	32	16	63	31	30	15	-	-
SCHERPENHEUVEL-ZICHEM	547	199	36	174	31	100	18	72	13	2	-
TERVUREN	1.027	444	43	314	30	186	18	77	7	6	-
TIELT-WINGE	194	66	34	36	18	52	26	39	20	1	-
TIENEN	2.366	897	37	908	38	414	17	135	5	12	-
TREMELO	346	114	32	58	16	86	24	86	24	2	-
ZOUTLEEuw	128	48	37	18	14	44	34	18	14	-	-
ARR. NIJVEL	19.805	7.939	40	6.937	35	3.390	17	1.344	6	195	-
BEVEKOM	179	90	50	40	22	30	16	15	8	4	2
EIGENBRakEL	1.912	796	41	656	34	336	17	118	6	6	-
KASTEELBRakEL	222	79	35	57	25	67	30	19	8	-	-
CHASTRE	192	65	33	72	37	37	19	14	7	4	2
CHAUMONT-GISTOUX	327	139	42	86	26	70	21	25	7	7	2
COURT-SAINT-ETIENNE	376	125	33	87	23	131	34	29	7	4	1
GENEPIEN	508	196	38	124	24	141	27	40	7	7	1
GRAVEN	412	192	46	89	21	97	23	29	7	5	1
HELECINE	143	46	32	19	13	35	24	41	28	2	1
INCOURT	90	35	38	18	20	26	28	10	11	1	1
ITTER	123	45	36	28	22	32	26	17	13	1	-
GELDENAKEN	493	197	39	153	31	93	18	45	9	5	1
TERHULPEN	427	168	39	127	29	82	19	43	10	7	1
LASNE	486	287	59	97	19	62	12	32	6	8	1
MONT-SAINT-GUIBERT	244	109	44	68	27	58	23	7	2	2	-
NIJVEL	2.945	1.190	40	1.249	42	344	11	131	4	31	1
ORP-JAUCHE	197	51	25	45	22	75	38	24	12	2	1
OTTIGNIES-LOUVAIN-LA-NVE	2.357	697	29	1.298	55	204	8	131	5	27	1
PERWIJS	153	59	38	21	13	46	30	26	16	1	-
RAMILLIES	74	28	37	5	6	28	37	12	16	1	1
REBECC	190	49	25	35	18	69	36	37	19	-	-
RIXENSART	1.481	593	40	545	36	219	14	101	6	23	1
TUBEKE	1.239	307	24	336	27	493	39	94	7	9	-
VILLERS-LA-VILLE	254	88	34	57	22	69	27	33	12	7	2
WALHAIN	187	75	40	30	16	57	30	24	12	1	-
WATERLOO	1.789	920	51	559	31	188	10	108	6	14	-
WAVER	2.805	1.313	46	1.036	36	301	10	139	4	16	-

WOONPLAATS	TOTAAL AANTAL WONIN- GEN	GROOT COMFORT		MIDDELMATIG COMFORT		KLEIN COMFORT		ZONDER KLEIN COMF.		OVERIGE WONINGEN	
		MIDDELMATIG COMFORT + KEUKEN (MIN. 4M2) + TELEFOON + AUTO		KLEIN COMFORT + CENTRALE VERWAR- MING		STROMEND WATER + WC MET WATERSP. + BADKAMER/STORTBAD		WONINGEN ZONDER KLEIN COMFORT		KLEIN COMFORT ONBEKEND	
		AANTAL	%	AANTAL	%	AANTAL	%	AANTAL	%	AANTAL	%
HENEGOUWEN	68.431	18.498	27	21.784	31	19.178	28	8.590	12	381	-
ARR. AAT	2.736	669	24	578	21	858	31	587	21	44	1
AAT	1.290	290	22	370	28	370	28	240	18	20	1
BELOEIL	340	108	31	55	16	91	26	79	23	7	2
BERNISSART	307	49	15	35	11	148	48	70	22	5	1
BRUGELLETTE	91	34	37	29	31	17	18	10	10	1	1
CHIEVRES	187	51	27	26	13	63	33	45	24	2	1
ELZELE	176	45	25	18	10	60	34	48	27	5	2
VLOESBERG	85	19	22	12	14	30	35	22	25	2	2
FRASNES-LEZ-ANVAING	260	73	28	33	12	79	30	73	28	2	-
ARR. CHARLEROI	30.311	8.007	26	10.579	34	8.470	27	3.115	10	140	-
AISEAU-PRESLES	404	124	30	96	23	154	38	27	6	3	-
CHAPELLE-LEZ-HERLAIMONT	734	198	26	236	32	257	35	39	5	4	-
CHARLEROI	20.482	5.339	26	7.607	37	5.176	25	2.286	11	74	-
CHATELET	2.343	551	23	808	34	770	32	201	8	13	-
COURCELLES	974	194	19	175	17	470	48	125	12	10	1
FARCIENNES	623	110	17	121	19	349	56	40	6	3	-
FLEURUS	915	241	26	187	20	394	43	88	9	5	-
FONTAINE-L'EVEQUE	1.003	258	25	384	38	267	26	85	8	9	-
GERPINNES	317	147	46	79	24	66	20	24	7	1	-
LES BONS VILLERS	189	68	35	48	25	56	29	13	6	4	2
MANAGE	1.051	310	29	453	43	210	19	73	6	5	-
MONTIGNIES-LE-TILLEUL	519	223	42	156	30	107	20	30	5	3	-
PONT-A-CELLES	381	103	27	114	29	112	29	49	12	3	-
SENEFFE	376	141	37	115	30	82	21	35	9	3	-
ARR. BERGEN	11.553	3.357	29	3.923	33	2.960	25	1.261	10	52	-
BOUSSU	777	159	20	201	25	346	44	68	8	3	-
COLFONTAINE	558	138	24	188	33	142	25	87	15	3	-
DOUR	350	76	21	74	21	113	32	84	24	3	-
FRAMERIES	735	185	25	308	41	169	22	68	9	5	-
HENSIES	166	32	19	32	19	68	40	33	19	1	-
HONNELLES	93	25	26	8	8	34	36	22	23	4	4
JURBEKE	183	81	44	24	13	44	24	33	18	1	-
LENS	92	22	23	17	18	26	28	24	26	3	3
BERGEN	7.148	2.169	30	2.740	38	1.556	21	660	9	23	-
QUAREGNON	372	104	27	89	23	134	36	44	11	1	-
QUEVY	192	57	29	24	12	68	35	40	20	3	1
QUIEVRAIN	177	49	27	49	27	57	32	22	12	-	-
SAINT-GHISLAIN	710	260	36	169	23	203	28	76	10	2	-
ARR. MOESKROEN	2.940	865	29	975	33	709	24	385	13	6	-
KOMEN-WAASTEN	479	157	32	84	17	160	33	78	16	-	-
MOESKROEN	2.461	708	28	891	36	549	22	307	12	6	-
ARR. ZINNIK	8.324	2.604	31	2.530	30	2.183	26	970	11	37	-
'S GRAVENBRAKEL	934	305	32	272	29	226	24	129	13	2	-
ECAUSSINNES	211	80	37	39	18	67	31	22	10	3	1
EDINGEN	572	196	34	179	31	126	22	69	12	2	-
LA LOUVIERE	4.846	1.398	28	1.605	33	1.339	27	488	10	16	-
LE ROEULX	221	74	33	49	22	69	31	29	13	-	-
LESSEN	489	153	31	97	19	137	28	98	20	4	-
OPZULLIK	132	46	34	22	16	42	31	20	15	2	1
ZINNIK	919	352	38	267	29	177	19	115	12	8	-
ARR. THUIN	5.158	1.344	26	1.147	22	1.805	34	815	15	47	-
ANDERLUES	504	120	23	150	29	153	30	78	15	3	-
BEAUMONT	201	49	24	35	17	78	38	39	19	-	-
BINCHE	1.248	306	24	291	23	423	33	217	17	11	-
CHIMAY	339	95	28	71	20	109	32	63	18	1	-
ERQUELINNES	253	48	18	46	18	103	40	55	21	1	-
ESTINNES	156	37	23	20	12	66	42	31	19	2	1
FROIDCHAPPELLE	103	21	20	10	9	53	51	16	15	3	2
HAM-SUR-HEURE-NALINNES	355	145	40	71	20	104	29	31	8	4	1
LOBBES	209	53	25	46	22	69	33	37	17	4	1
MERBES-LE-CHATEAU	63	13	20	8	12	30	47	11	17	1	1

WOONPLAATS	TOTAAL AANTAL WONINGEN	GROOT COMFORT		MIDDELMATIG COMFORT		KLEIN COMFORT		ZONDER KLEIN COMF.		OVERIGE WONINGEN	
		MIDDELMATIG COMFORT + KEUKEN (MIN. 4M2) + TELEFOON + AUTO		KLEIN COMFORT + CENTRALE VERWAR- MING		STROMEND WATER + WC MET WATERSP. + BADKAMER/STORTBAD		WONINGEN ZONDER KLEIN COMFORT		KLEIN COMFORT ONBEKEND	
		AANTAL	%	AANTAL	%	AANTAL	%	AANTAL	%	AANTAL	%
MOMIGNIES	177	36	20	17	9	78	44	45	25	1	-
MORLANWELZ	782	179	22	209	26	290	37	94	12	10	1
SIVRY-RANCE	149	37	24	32	21	43	28	37	24	-	-
THUIN	619	205	33	141	22	206	33	61	9	6	-
ARR. DOORNIK	7.409	1.652	22	2.052	27	2.193	29	1.457	19	55	-
ANTOING	194	47	24	25	12	71	36	49	25	2	1
BRUNEHAUT	136	38	27	19	13	33	24	42	30	4	2
CELLES	124	27	21	4	3	58	46	35	28	-	-
ESTAIMPUIS	157	52	33	25	15	51	32	28	17	1	-
LEUZE-EN-HAINAUT	468	133	28	120	25	111	23	102	21	2	-
MONT-DE-L'ENCLUS	112	14	12	3	2	48	42	45	40	2	1
PECO	103	38	36	16	15	24	23	24	23	1	-
PERUWELZ	441	95	21	93	21	131	29	121	27	1	-
RUMES	36	6	16	9	25	11	30	10	27	-	-
DOORNIK	5.638	1.202	21	1.738	30	1.655	29	1.001	17	42	-
PROV. LUIK	113.182	30.836	27	34.698	30	30.758	27	15.860	14	1.030	-
ARR. HOEI	5.294	1.518	28	1.667	31	1.493	28	546	10	70	1
AMAY	682	145	21	236	34	226	33	69	10	6	-
ANTHISNES	150	47	31	32	21	51	34	16	10	4	2
BURDINNE	93	31	33	15	16	35	37	11	11	1	1
CLAVIER	112	33	29	19	16	39	34	20	17	1	-
ENGIS	221	56	25	60	27	76	34	28	12	1	-
FERRIERES	160	48	30	30	18	56	35	23	14	3	1
HAMOIR	162	39	24	38	23	53	32	30	18	2	1
HERON	111	29	26	24	21	38	34	17	15	3	2
HOEI	2.133	589	27	850	39	470	22	191	8	33	1
MARCHIN	184	49	26	51	27	58	31	25	13	1	-
MODAVE	127	38	29	29	22	48	37	11	8	1	-
NANDRIN	114	47	41	10	8	42	36	11	9	4	3
OUFFET	88	19	21	19	21	45	51	3	3	2	2
TINLOT	72	27	37	16	22	21	29	8	11	-	-
VERLAINE	107	39	36	16	14	40	37	11	10	1	-
VILLERS-LE-BOUILLET	162	57	35	29	17	54	33	21	12	1	-
WANZE	616	225	36	193	31	141	22	51	8	6	-
ARR. LUIK	74.661	19.692	26	24.736	33	19.891	26	9.798	13	544	-
ANS	2.583	832	32	879	34	670	25	189	7	13	-
AWANS	362	118	32	116	32	92	25	29	8	7	1
AYWAILLE	632	170	26	175	27	215	34	66	10	6	-
BITSINGEN	376	125	33	79	21	116	30	46	12	10	2
BEYNE-HEUSAY	707	201	28	197	27	239	33	66	9	4	-
BLEGNV	538	162	30	90	16	206	38	77	14	3	-
CHAUDFONTAINE	1.095	501	45	294	26	225	20	70	6	5	-
COMBLAIN-AU-PONT	249	50	20	53	21	117	46	29	11	-	-
DALHEM	247	82	33	23	9	101	40	39	15	2	-
ESNEUX	801	304	37	224	27	182	22	78	9	13	1
FLEMALLE	2.109	459	21	600	28	912	43	130	6	8	-
FLERON	1.566	518	33	509	32	464	29	66	4	9	-
GRACE-HOLLOGNE	1.480	434	29	410	27	498	33	130	8	8	-
HERSTAL	3.688	898	24	973	26	1.431	38	337	9	49	1
JUPRELLE	288	81	28	69	23	93	32	38	13	7	2
LUIK	44.131	10.975	24	15.887	35	9.697	21	7.280	16	292	-
NEUPRE	222	114	51	43	19	44	19	20	9	1	-
OUPEVE	1.863	593	31	564	30	568	30	121	6	17	-
SAINT-NICOLAS	1.814	487	26	616	33	541	29	150	8	20	1
SERAING	7.039	1.747	24	2.191	31	2.529	35	537	7	35	-
SOUMAGNE	647	188	29	128	19	266	41	58	8	7	1
SPRIMONT	441	135	30	81	18	161	36	49	11	15	3
TROOZ	425	129	30	97	22	147	34	51	12	1	-
WEZET	1.358	389	28	438	32	377	27	142	10	12	-
ARR. VERVIERS	30.154	8.463	28	7.373	24	8.671	28	5.256	17	391	1
AMEL	260	137	52	81	31	23	8	16	6	3	1
AUBEL	246	73	29	55	22	99	40	16	6	3	1
BAELEN	227	70	30	42	18	86	37	28	12	1	-
BULLINGEN	334	149	44	105	31	54	16	22	6	4	1

WOONPLAATS	TOTAAL AANTAL WONINGEN	GROOT COMFORT		MIDDELMATIG COMFORT		KLEIN COMFORT		ZONDER KLEIN COMF.		OVERIGE WONINGEN	
		MIDDELMATIG COMFORT + KEUKEN (MIN. 4M2) + TELEFOON + AUTO		KLEIN COMFORT + CENTRALE VERWAR- MING		STROMEND WATER + WC MET WATERSP. + BADKAMER/STORTBAD		WONINGEN ZONDER KLEIN COMFORT		KLEIN COMFORT ONBEKEND	
		AANTAL	%	AANTAL	%	AANTAL	%	AANTAL	%	AANTAL	%
BURG-REULAND	176	84	47	43	24	35	19	13	7	1	-
BUTGENBACH	401	170	42	107	26	78	19	38	9	8	1
DISON	2.058	301	14	303	14	844	41	582	28	28	1
EUPEN	3.475	1.195	34	994	28	773	22	481	13	32	-
HERVE	973	331	34	222	22	305	31	107	10	8	-
JALHAY	399	146	36	65	16	136	34	49	12	3	-
KELMIS	1.579	546	34	514	32	389	24	112	7	18	1
LIERNEUX	117	36	30	20	17	54	46	7	5	-	-
LIMBURG	586	117	19	100	17	212	36	150	25	7	1
LONTZEN	481	155	32	96	19	177	36	45	9	8	1
MALMEDY	1.170	434	37	403	34	226	19	97	8	10	-
OLNE	94	29	30	7	7	43	45	13	13	2	2
PEPINSTER	654	122	18	126	19	251	38	143	21	12	1
PLOMBIERES	748	195	26	174	23	273	36	104	13	2	-
RAEREN	1.092	468	42	259	23	300	27	59	5	6	-
SANKT-VITH	514	257	50	178	34	52	10	22	4	5	-
SPA	1.710	495	28	523	30	424	24	254	14	14	-
STAVELLOT	471	185	39	127	26	116	24	39	8	4	-
STOUMONT	134	42	31	29	21	42	31	20	14	1	-
THEUX	455	129	28	93	20	162	35	65	14	6	1
THIMISTER-CLERMONT	204	61	29	37	18	72	35	33	16	1	-
TROIS-PONTS	158	51	32	39	24	49	31	18	11	1	-
VERVIERS	10.090	2.038	20	2.277	22	3.029	30	2.553	25	193	1
WEISMES	503	216	42	143	28	100	19	41	8	3	-
WELKENRAEDT	845	231	27	211	24	267	31	129	15	7	-
ARR. BORGWORM	3.073	1.163	37	922	30	703	22	260	8	25	-
BERLOZ	31	13	41	4	12	10	32	4	12	-	-
BRAIVES	117	35	29	18	15	47	40	12	10	5	4
CRISNEE	55	24	43	6	10	20	36	4	7	1	1
DONCEEL	70	31	44	10	14	24	34	5	7	-	-
FAIMES	65	24	36	12	18	23	35	5	7	1	1
FEXHE-LE-HAUT-CLOCHER	65	28	43	9	13	22	33	6	9	-	-
GEER	94	32	34	10	10	34	36	18	19	-	-
HANNUIT	523	167	31	165	31	130	24	58	11	3	-
LIJSEM	103	39	37	19	18	32	31	12	11	1	-
OERLE	194	67	34	40	20	60	30	25	12	2	1
REMICOURT	130	55	42	28	21	33	25	14	10	-	-
SAINT-GEORGES-SUR-MEUSE	226	68	30	31	13	88	38	39	17	-	-
BORGWORM	1.360	576	42	565	41	159	11	49	3	11	-
WASSEIGES	40	4	10	5	12	21	52	9	22	1	2
LIMBURG	43.209	16.704	38	12.958	29	10.662	24	2.615	6	270	-
ARR. HASSELT	25.482	9.603	37	7.249	28	6.950	27	1.515	5	165	-
AS	393	96	24	53	13	227	57	15	3	2	-
BERINGEN	1.791	656	36	443	24	506	28	181	10	5	-
DIEPENBEEK	615	228	37	168	27	156	25	62	10	1	-
GENK	7.545	2.276	30	1.798	23	2.982	39	402	5	87	1
GINGELOM	100	36	36	23	23	20	20	21	21	-	-
HALEN	202	68	33	58	28	59	29	15	7	2	-
HAM	252	85	33	78	30	66	26	20	7	3	1
HASSELT	7.006	3.059	43	2.366	33	1.273	18	276	3	32	-
HERK-DE-STAD	285	113	39	78	27	68	23	26	9	-	-
HEUSDEN-ZOLDER	1.441	596	41	438	30	319	22	84	5	4	-
LEOPOLDSBURG	809	283	34	217	26	242	29	63	7	4	-
LUMMEN	590	264	44	153	25	113	19	59	10	1	-
NIEUWERKERKEN	77	32	41	10	12	23	29	11	14	1	1
OPGLABBEK	274	97	35	82	29	82	29	12	4	1	-
SINT-TRUIDEN	2.293	892	38	777	33	447	19	166	7	11	-
TESSENDERLO	820	435	53	269	32	89	10	26	3	1	-
ZONHOVEN	726	269	37	178	24	211	29	61	8	7	-
ZUTENDAAL	263	118	44	60	22	67	25	15	5	3	1
ARR. MAASEIK	8.923	3.699	41	2.655	29	1.966	22	555	6	48	-
BOCHOLT	433	164	37	99	22	127	29	39	9	4	-
BREE	578	248	42	167	28	128	22	31	5	4	-
DILSEN-STOKKEM	451	170	37	137	30	117	25	27	5	-	-
HAMONT-ACHEL	683	296	43	205	30	137	20	44	6	1	-

N.I.S. VOLKS- EN WONINGTELLING VAN 1991		TABEL OO.44 C BEWOONDE PARTICULIERE WONINGEN NAAR COMBINATIE VAN GERIEFLIJKHEDEN BINNEN DE WONING - WONINGEN GELEGEN IN MEERGEZINSWONINGEN -						BLZ. 7.- ALLE ADMINISTRATIEVE EENHEDEN			
WOONPLAATS	TOTAAL AANTAL WONINGEN	GROOT COMFORT		MIDDELMATIG COMFORT		KLEIN COMFORT		ZONDER KLEIN COMF.		OVERIGE WONINGEN	
		MIDDELMATIG COMFORT + KEUKEN (MIN. 4M2) + TELEFOON + AUTO		KLEIN COMFORT + CENTRALE VERWAR- MING		STROMEND WATER + WC MET WATERSP. + BADKAMER/STORTBAD		WONINGEN ZONDER KLEIN COMFORT		KLEIN COMFORT ONBEKEND	
		AANTAL	%	AANTAL	%	AANTAL	%	AANTAL	%	AANTAL	%
HECHTEL-EKSEL	280	104	37	60	21	84	30	27	9	5	1
HOUTHALEN-HELCHTEREN	1.354	631	46	437	32	233	17	46	3	7	-
KINROOI	282	104	36	80	28	56	19	36	12	6	2
LOMMEL	1.502	541	36	445	29	409	27	98	6	9	-
MAASEIK	1.244	594	47	446	35	162	13	41	3	1	-
MEEUWEN-GRUITRODE	285	88	30	59	20	98	34	37	12	3	1
NEERPELT	683	301	44	219	32	124	18	37	5	2	-
OVERPELT	575	230	40	139	24	150	26	54	9	2	-
PEER	573	228	39	162	28	141	24	38	6	4	-
ARR. TONGEREN	8.804	3.402	38	3.054	34	1.746	19	545	6	57	-
ALKEN	231	101	43	46	19	66	28	16	6	2	-
BILZEN	1.309	498	38	440	33	301	22	63	4	7	-
BORGLOON	188	87	46	42	22	37	19	19	10	3	1
HEERS	132	57	43	21	15	42	31	10	7	2	1
HERSTAPPE	10	3	30	1	10	2	20	4	40	-	-
HOESELT	363	126	34	118	32	84	23	33	9	2	-
KORTESSEM	186	70	37	45	24	40	21	29	15	2	1
LANAKEN	1.279	500	39	453	35	263	20	56	4	7	-
MAASMECHELEN	2.551	915	35	1.034	40	461	18	132	5	9	-
RIEMST	433	178	41	119	27	104	24	24	5	8	1
TONGEREN	1.811	754	41	695	38	233	12	116	6	13	-
VOEREN	154	62	40	13	8	59	38	20	12	-	-
WELLEN	157	51	32	27	17	54	34	23	14	2	1
LUXEMBURG	11.074	3.508	31	2.923	26	3.324	30	1.207	10	112	1
ARR. AARLEN	3.267	1.124	34	938	28	831	25	349	10	25	-
AARLEN	2.235	765	34	679	30	551	24	222	9	18	-
ATTERT	75	33	44	19	25	19	25	3	4	1	1
AUBANGE	703	229	32	188	26	177	25	107	15	2	-
MARTELANGE	80	38	47	24	30	11	13	5	6	2	2
MESSANCY	174	59	33	28	16	73	41	12	6	2	1
ARR. BASTENAKEN	1.811	599	33	426	23	537	29	227	12	22	1
BASTENAKEN	711	252	35	211	29	166	23	80	11	2	-
BERTOGE	68	7	10	5	7	38	55	17	25	1	1
FAUVILLERS	86	31	36	17	19	24	27	7	8	7	8
GOUVY	150	47	31	25	16	55	36	20	13	3	2
HOUFFALIZE	170	43	25	29	17	71	41	25	14	2	1
SAINTE-ODE	78	19	24	9	11	41	52	8	10	1	1
VAUX-SUR-SURE	126	32	25	11	8	53	42	27	21	3	2
VIELSALM	422	168	39	119	28	89	21	43	10	3	-
ARR. MARCHE-EN-FAMENNE	2.033	579	28	553	27	688	33	191	9	22	1
DURBUY	414	117	28	98	23	150	36	41	9	8	1
EREZEE	72	18	25	10	13	35	48	8	11	1	1
HOTTON	150	39	26	33	22	63	42	13	8	2	1
LA ROCHE-EN-ARDENNE	194	47	24	53	27	63	32	31	15	-	-
MANHAY	115	29	25	25	21	41	35	18	15	2	1
MARCHE-EN-FAMENNE	713	237	33	261	36	162	22	45	6	8	1
NASSOGNE	173	41	23	35	20	85	49	11	6	1	-
RENDEUX	97	24	24	21	21	42	43	10	10	-	-
TENNEVILLE	105	27	25	17	16	47	44	14	13	-	-
ARR. NEUFCHATEAU	2.243	663	29	521	23	760	33	273	12	26	1
BERTRIX	239	59	24	60	25	89	37	30	12	1	-
BOUILLON	371	114	30	109	29	89	23	50	13	9	2
DAVERDISSE	55	17	30	11	20	21	38	5	9	1	1
HERBEUMONT	61	13	21	8	13	26	42	13	21	1	1
LEGLISE	83	20	24	7	8	39	46	16	19	1	1
LIBIN	214	68	31	37	17	88	41	19	8	2	-
LIBRAMONT-CHEVIGNY	502	164	32	139	27	147	29	50	9	2	-
NEUFCHATEAU	227	60	26	45	19	79	34	41	18	2	-

WOONPLAATS	TOTAAL AANTAL WONIN- GEN	GROOT COMFORT		MIDDELMATIG COMFORT		KLEIN COMFORT		ZONDER KLEIN COMF.		OVERIGE WONINGEN	
		MIDDELMATIG COMFORT + KEUKEN (MIN. 4M2) + TELEFOON + AUTO		KLEIN COMFORT + CENTRALE VERWAR- MING		STROMEND WATER + WC MET WATERSP. + BADKAMER/STORTBAD		WONINGEN ZONDER KLEIN COMFORT		KLEIN COMFORT ONBEKEND	
		AANTAL	%	AANTAL	%	AANTAL	%	AANTAL	%	AANTAL	%
PALISEUL	144	42	29	27	18	49	34	24	16	2	1
SAINT-HUBERT	209	58	27	49	23	83	39	15	7	4	1
TELLIN	67	20	29	18	26	24	35	5	7	-	-
WELLIN	71	28	39	11	15	26	36	5	7	1	1
ARR. VIRTON	1.720	543	31	485	28	508	29	167	9	17	-
CHINY	188	69	36	41	21	60	31	16	8	2	1
ETALLE	109	46	42	22	20	32	29	7	6	2	1
FLORENVILLE	360	104	28	96	26	110	30	48	13	2	-
HABAY	174	58	33	46	26	49	28	18	10	3	1
MEIX-DEVANT-VIRTON	54	13	24	10	18	21	38	9	16	1	1
MUSSON	86	15	17	16	18	50	58	4	4	1	1
ROUVROY	53	22	41	12	22	18	33	1	1	-	-
SAINT-LEGER	67	24	35	20	29	15	22	7	10	1	1
TINTIGNY	84	28	33	17	20	30	35	8	9	1	1
VIRTON	545	164	30	205	37	123	22	49	8	4	-
PROV. NAMEN	26.366	7.191	27	8.428	31	7.808	29	2.815	10	124	-
ARR. DINANT	4.484	1.216	27	1.176	26	1.599	35	461	10	32	-
ANHEE	224	59	26	44	19	88	39	33	14	-	-
BEAURAING	333	86	25	82	24	131	39	31	9	3	-
BIEVRE	73	20	27	10	13	32	43	9	12	2	2
CINEY	848	224	26	266	31	293	34	61	7	4	-
DINANT	1.095	250	22	354	32	368	33	119	10	4	-
GEDINNE	133	35	26	19	14	68	51	9	6	2	1
HAMOIS	172	61	35	20	11	68	39	23	13	-	-
HASTIERE	172	42	24	37	21	69	40	22	12	2	1
HAVELANGE	117	45	38	23	19	36	30	11	9	2	1
HOUYET	132	54	40	36	27	37	28	5	3	-	-
ONHAYE	46	17	36	6	13	15	32	7	15	1	2
ROCHEFORT	589	158	26	173	29	173	29	80	13	5	-
SOMME-LEUZE	86	19	22	8	9	48	55	10	11	1	1
VRESSE-SUR-SEMOIS	164	56	34	28	17	69	42	10	6	1	-
VVOIR	300	90	30	70	23	104	34	31	10	5	1
ARR. NAMEN	20.113	5.513	27	6.915	34	5.526	27	2.082	10	77	-
ANDENNE	1.179	268	22	380	32	421	35	104	8	6	-
ASSESE	153	66	43	28	18	39	25	18	11	2	1
EGHEZEE	411	121	29	92	22	127	30	64	15	7	1
FERNELMONT	159	43	27	26	16	57	35	33	20	-	-
FLOREFFE	226	62	27	38	16	92	40	34	15	-	-
FOSSÉS-LA-VILLE	239	78	32	42	17	100	41	17	7	2	-
GEMBLOUX	932	356	38	285	30	218	23	72	7	1	-
GESVES	61	18	29	9	14	24	39	10	16	-	-
JEMEPPE-SUR-SAMBRE	662	155	23	120	18	303	45	80	12	4	-
LA BRUYERE	182	63	34	36	19	57	31	26	14	-	-
METTET	230	76	33	34	14	93	40	25	10	2	-
NAMEN	13.703	3.621	26	5.251	38	3.349	24	1.436	10	46	-
OHEY	100	27	27	7	7	53	53	11	11	2	2
PROFONDEVILLE	429	155	36	105	24	122	28	43	10	4	-
SAMBREVILLE	1.250	348	27	397	31	414	33	90	7	1	-
SOMBREFFE	197	56	28	65	32	57	28	19	9	-	-
ARR. PHILIPPEVILLE	1.769	462	26	337	19	683	38	272	15	15	-
CERFONTAINE	104	21	20	26	25	46	44	10	9	1	-
COUVIN	526	107	20	88	16	236	44	90	17	5	-
DOISCHE	51	15	29	9	17	23	45	4	7	-	-
FLORENNES	331	86	25	70	21	128	38	44	13	3	-
PHILIPPEVILLE	235	78	33	54	22	70	29	31	13	2	-
VIROINVAL	184	40	21	27	14	78	42	38	20	1	-
WALCOURT	338	115	34	63	18	102	30	55	16	3	-

WOONPLAATS	TOTAAL AANTAL WONINGEN	GROOT COMFORT		MIDDELMATIG COMFORT		KLEIN COMFORT		ZONDER KLEIN COMF.		OVERIGE WONINGEN	
		MIDDELMATIG COMFORT + KEUKEN (MIN. 4M2) + TELEFOON + AUTO		KLEIN COMFORT + CENTRALE VERWAR- MING		STROMEND WATER + WC MET WATERSP. + BADKAMER/STORTBAD		WONINGEN ZONDER KLEIN COMFORT		KLEIN COMFORT ONBEKEND	
		AANTAL	%	AANTAL	%	AANTAL	%	AANTAL	%	AANTAL	%
PROV. OOST-VLAANDEREN	73.183	25.160	34	23.633	32	17.205	23	6.668	9	517	-
ARR. AALST	8.711	3.211	36	2.527	29	2.142	24	784	9	47	-
AALST	4.579	1.717	37	1.400	30	1.026	22	404	8	32	-
DENDERLEEUEW	581	225	38	183	31	145	24	27	4	1	-
ERPE-MERE	268	98	36	33	12	108	40	29	10	-	-
GERAARDSBERGEN	633	196	30	194	30	154	24	87	13	2	-
HAALERT	257	84	32	35	13	95	36	41	15	2	-
HERZELE	237	59	24	55	23	88	37	34	14	1	-
LEDE	220	89	40	36	16	81	36	13	5	1	-
NINOVE	1.000	426	42	272	27	228	22	71	7	3	-
SINT-LIEVENS-HOUTEM	69	24	34	8	11	28	40	8	11	1	-
ZOTTEGEM	867	293	33	311	35	189	21	70	8	4	-
ARR. DENDERMONDE	6.420	2.355	36	1.933	30	1.649	25	459	7	24	-
BERLARE	252	81	32	50	19	93	36	27	10	1	-
BUGGENHOUT	298	138	46	81	27	61	20	16	5	2	-
DENDERMONDE	2.240	942	42	869	38	339	15	88	3	2	-
HAMME	685	229	33	196	28	205	29	53	7	2	-
LAARNE	256	63	24	30	11	106	41	55	21	2	-
LEBBEKE	544	231	42	156	28	109	20	42	7	6	1
WAASMUNSTER	108	41	37	20	18	28	25	17	15	2	1
WETTEREN	1.229	358	29	337	27	431	35	99	8	4	-
WICHELEN	235	80	34	39	16	92	39	22	9	2	-
ZELE	573	192	33	155	27	185	32	40	6	1	-
ARR. EEKLO	2.731	918	33	735	26	834	30	234	8	10	-
ASSENEDE	240	69	28	34	14	87	36	49	20	1	-
EEKLO	1.170	393	33	323	27	384	32	66	5	4	-
KAPRIJKE	105	34	32	16	15	30	28	25	23	-	-
MALDEGEM	398	140	35	88	22	134	33	35	8	1	-
SINT-LAUREINS	68	17	25	4	5	24	35	20	29	3	4
ZELZATE	750	265	35	270	36	175	23	39	5	1	-
ARR. GENT	39.730	12.344	31	13.330	33	9.362	23	4.326	10	368	-
AALTER	416	147	35	90	21	131	31	45	10	3	-
DEINZE	1.048	449	42	315	30	220	20	59	5	5	-
DE PINTE	139	77	55	20	14	28	20	13	9	1	-
DESTELBERGEN	412	180	43	75	18	115	27	38	9	4	-
EVERGEM	635	288	45	98	15	169	26	74	11	6	-
GAVERE	151	48	31	34	22	38	25	30	19	1	-
GENT	34.055	10.126	29	12.169	35	7.758	22	3.679	10	323	-
KNESSELARE	171	55	32	20	11	58	33	33	19	5	2
LOCHRISTI	309	119	38	58	18	79	25	50	16	3	-
LOVENDEGEM	179	61	34	25	13	60	33	32	17	1	-
MELLE	292	115	39	79	27	72	24	25	8	1	-
MERELBEKE	494	179	36	114	23	145	29	53	10	3	-
MOERBEKE	89	26	29	29	32	24	26	7	7	3	3
NAZARETH	150	57	38	17	11	52	34	24	16	-	-
NEVELE	141	49	34	16	11	51	36	24	17	1	-
OOSTERZELE	116	36	31	15	12	42	36	22	18	1	-
SINT-MARTENS-LATEM	178	90	50	27	15	46	25	14	7	1	-
WAARSCHOOT	220	69	31	31	14	85	38	32	14	3	1
WACHTEBEKE	110	37	33	14	12	55	50	4	3	-	-
ZOMERGEM	122	32	26	23	18	39	31	26	21	2	1
ZULTE	303	104	34	61	20	95	31	42	13	1	-
ARR. OUDENAARDE	3.093	1.043	33	1.023	33	658	21	344	11	25	-
BRAKEL	159	53	33	54	33	33	20	18	11	1	-
HOREBEKE	17	6	35	-	-	7	41	4	23	-	-
KLUISBERGEN	105	28	26	14	13	44	41	18	17	1	-
KRUISSHOUTEM	111	34	30	8	7	51	45	17	15	1	-
LIERDE	57	13	22	6	10	24	42	14	24	-	-
MAARKEDAL	98	23	23	6	6	30	30	35	35	4	4
OUDENAARDE	981	359	36	350	35	196	19	68	6	8	-

WOONPLAATS	TOTAAL AANTAL WONING- GEN	GROOT COMFORT		MIDDELMATIG COMFORT		KLEIN COMFORT		ZONDER KLEIN COMF.		OVERIGE WONINGEN	
		MIDDELMATIG COMFORT + KEUKEN (MIN. 4M2) + TELEFOON + AUTO		KLEIN COMFORT + CENTRALE VERWAR- MING		STROMEND WATER + WC MET WATERSP. + BADKAMER/STORTBAD		WONINGEN ZONDER KLEIN COMFORT		KLEIN COMFORT ONBEKEND	
		AANTAL	%	AANTAL	%	AANTAL	%	AANTAL	%	AANTAL	%
RONSE	1.404	482	34	574	40	213	15	128	9	7	-
WORTEGEM-PETEGEM	36	11	30	-	-	13	36	10	27	2	5
ZINGEM	57	16	28	4	7	24	42	12	21	1	1
ZWALM	68	18	26	7	10	23	33	20	29	-	-
ARR. SINT-NIKLAAS	12.498	5.289	42	4.085	32	2.560	20	521	4	43	-
BEVEREN	2.553	1.076	42	685	26	697	27	85	3	10	-
KRUIBEKE	596	220	36	160	26	166	27	44	7	6	1
LOKEREN	1.907	679	35	803	42	339	17	80	4	6	-
SINT-GILLIS-WAAS	255	105	41	49	19	81	31	18	7	2	-
SINT-NIKLAAS	5.886	2.623	44	2.026	34	993	16	232	3	12	-
STEKENE	225	102	45	57	25	47	20	18	8	1	-
TEMSE	1.076	484	44	305	28	237	22	44	4	6	-
PROV.WEST-VLAANDEREN	69.497	22.387	32	22.785	32	16.816	24	6.922	9	587	-
ARR. BRUGGE	20.976	7.451	35	7.132	34	4.570	21	1.642	7	181	-
BEERNEM	196	83	42	24	12	62	31	26	13	1	-
BLANKENBERGE	3.489	863	24	1.292	37	854	24	446	12	34	-
BRUGGE	9.678	3.590	37	3.282	33	2.061	21	663	6	82	-
DAMME	127	46	36	27	21	41	32	13	10	-	-
JABBEKE	128	52	40	28	21	34	26	12	9	2	1
KNOKKE-HEIST	6.064	2.292	37	2.190	36	1.150	18	377	6	55	-
OOSTKAMP	529	232	43	104	19	152	28	37	6	4	-
TORHOUT	446	163	36	116	26	129	28	36	8	2	-
ZEDELGEM	287	118	41	62	21	76	26	31	10	-	-
ZUIENKERKE	32	12	37	7	21	11	34	1	3	1	3
ARR. DIKSMUIDE	769	265	34	173	22	222	28	102	13	7	-
DIKSMUIDE	423	152	35	123	29	99	23	46	10	3	-
HOUTHULST	65	17	26	3	4	19	29	25	38	1	1
KOEKELARE	118	37	31	24	20	49	41	7	5	1	-
KORTEMARK	135	50	37	21	15	42	31	20	14	2	1
LO-RENINGE	28	9	32	2	7	13	46	4	14	-	-
ARR. IEPER	2.724	854	31	699	25	735	26	407	14	29	1
HEUVELLAND	98	34	34	22	22	20	20	22	22	-	-
IEPER	1.651	529	32	505	30	375	22	224	13	18	1
LANGEMARK-POELKAPELLE	95	33	34	14	14	31	32	16	16	1	1
MESEN	7	2	28	-	-	5	71	-	-	-	-
POPERINGE	325	112	34	64	19	91	28	54	16	4	1
VLETEREN	18	10	55	1	5	2	11	5	27	-	-
WERVIK	411	97	23	78	18	170	41	61	14	5	1
ZONNEBEKE	119	37	31	15	12	41	34	25	21	1	-
ARR. KORTRIJK	11.550	4.324	37	3.583	31	2.649	22	928	8	66	-
ANZEGEM	196	71	36	35	17	60	30	30	15	-	-
AVELGEM	293	88	30	67	22	109	37	24	8	5	1
DEERLIJK	291	117	40	101	34	56	19	17	5	-	-
HARELBEKE	979	467	47	274	27	170	17	67	6	1	-
KORTRIJK	5.157	1.807	35	1.742	33	1.132	21	439	8	37	-
KUURNE	571	216	37	198	34	113	19	42	7	2	-
LENDELEDE	101	39	38	33	32	13	12	15	14	1	-
MENEN	1.246	346	27	325	26	464	37	103	8	8	-
SPIERE-HELKIJN	31	7	22	6	19	10	32	8	25	-	-
WAREGEM	1.352	614	45	417	30	261	19	54	3	6	-
WEVELGEM	745	289	38	225	30	152	20	75	10	4	-
ZWEVEGEM	588	263	44	160	27	109	18	54	9	2	-
ARR. OOSTENDE	21.937	5.764	26	7.821	35	5.424	24	2.708	12	220	1
BREDENE	1.000	354	35	313	31	247	24	78	7	8	-
DE HAAN	1.255	393	31	422	33	328	26	100	7	12	-
GISTEL	294	96	32	102	34	79	26	17	5	-	-
ICHTGEM	149	41	27	51	34	41	27	16	10	-	-
MIDDELKERKE	1.887	417	22	628	33	654	34	171	9	17	-
OOSTENDE	17.220	4.411	25	6.273	36	4.041	23	2.313	13	182	1
OUDEBURG	132	52	39	32	24	34	25	13	9	1	-

N.I.S. VOLKS- EN WONINGTELLING VAN 1991		TABEL 00.44 C						BLZ. 11.-		ALLE ADMINISTRATIEVE EENHEDEN	
BEWOONDE PARTICULIERE WONINGEN NAAR COMBINATIE VAN GERIEFLIJKHEDEN BINNEN DE WONING											
- WONINGEN GELEGEN IN MEERGEZINSWONINGEN -											
WOONPLAATS	TOTAAL AANTAL WONINGEN	GROOT COMFORT		MIDDELMATIG COMFORT		KLEIN COMFORT		ZONDER KLEIN COMF.		OVERIGE WONINGEN	
		MIDDELMATIG COMFORT + KEUKEN (MIN. 4M2) + TELEFOON + AUTO		KLEIN COMFORT + CENTRALE VERWAR- MING		STROMEND WATER + WC MET WATERSP. + BADKAMER/STORTBAD		WONINGEN ZONDER KLEIN COMFORT		KLEIN COMFORT ONBEKEND	
		AANTAL	%	AANTAL	%	AANTAL	%	AANTAL	%	AANTAL	%
ARR. ROESELARE	4.352	1.692	38	1.332	30	894	20	403	9	31	-
HOOGLEDE	131	36	27	21	16	48	36	24	18	2	1
INGELMUNSTER	147	52	35	29	19	44	29	22	14	-	-
IZEGEM	782	280	35	262	33	152	19	85	10	3	-
LEDEGEM	104	41	39	15	14	37	35	11	10	-	-
LICHTERVELDE	153	58	37	36	23	26	16	31	20	2	1
MOORSLEDE	84	24	28	5	5	35	41	19	22	1	1
ROESELARE	2.805	1.144	40	935	33	515	18	189	6	22	-
STADEN	146	57	39	29	19	37	25	22	15	1	-
ARR. TIELT	1.594	586	36	405	25	410	25	186	11	7	-
ARDOOIE	106	41	38	24	22	27	25	14	13	-	-
DENTERGEM	95	40	42	16	16	30	31	9	9	-	-
MEULEBEKE	214	59	27	74	34	60	28	21	9	-	-
OOSTROZEBEKE	174	74	42	50	28	31	17	17	9	2	1
PITTEM	71	25	35	6	8	18	25	22	30	-	-
RUISELEDE	56	21	37	6	10	22	39	7	12	-	-
TIELT	550	218	39	171	31	109	19	47	8	5	-
WIELSBEKE	121	44	36	31	25	36	29	10	8	-	-
WINGENE	207	64	30	27	13	77	37	39	18	-	-
ARR. VEURNE	5.595	1.451	25	1.640	29	1.912	34	546	9	46	-
ALVERINGEM	38	12	31	8	21	12	31	5	13	1	2
DE PANNE	1.709	402	23	525	30	553	32	224	13	5	-
KOKSIJDE	2.489	700	28	729	29	801	32	236	9	23	-
NIEUWPOORT	1.118	256	22	321	28	470	42	55	4	16	1
VEURNE	241	81	33	57	23	76	31	26	10	1	-

WOONPLAATS	TOTAAL AANTAL WONIN- GEN	STROMEND WATER BINNEN DE WONING		PRIVAAT MET WATERSPOELING BINNEN DE WONING		BADKAMER OF STORTBAD		CENTRALE VERWARMING		AFVOERSYSTEEM VOOR HET AFVALWATER	
		AANTAL	%	AANTAL	%	AANTAL	%	AANTAL	%	AANTAL	%
		N.I.S. TABEL 00.45 A BLZ. 1.- FOL. 1.- VOLKS- EN WONINGTELLING VAN 1991 GERIEFLIJKHEDEN VAN DE BEWOONDE PARTICULIERE WONINGEN - AANTAL WONINGEN - ARRONDISSEMENTEN									
HET RIJK	3.748.164	3.732.701	99	3.444.357	91	3.286.594	87	2.251.512	60	3.695.724	98
BRUSSELS HOOFDSTEDELIJK GEW.	394.468	393.604	99	370.662	93	336.322	85	273.308	69	393.180	99
VLAAMS GEWEST	2.141.557	2.129.407	99	1.949.918	91	1.891.035	88	1.308.109	61	2.105.819	98
WAALS GEWEST	1.212.139	1.209.690	99	1.123.777	92	1.059.237	87	670.095	55	1.196.725	98
WAARVAN DUITSTALIGE GEMEENS.	25.199	25.178	99	24.652	97	23.626	93	19.276	76	25.120	99
PROV. ANTWERPEN	616.885	615.184	99	587.859	95	563.231	91	414.060	67	611.870	99
ARR. ANTWERPEN	372.129	371.768	99	362.744	97	340.423	91	254.922	68	371.285	99
ARR. MECHELEN	111.150	110.567	99	100.872	90	99.709	89	66.332	59	109.230	98
ARR. TURNHOUT	133.606	132.849	99	124.243	92	123.099	92	92.806	69	131.355	98
BRABANT	869.535	867.221	99	814.021	93	764.257	87	609.121	70	861.341	99
ARR. BRUSSEL-HOOFDSTAD	394.468	393.604	99	370.662	93	336.322	85	273.308	69	393.180	99
ARR. HALLE-VILVOORDE	196.452	195.725	99	182.457	92	177.028	90	139.224	70	193.300	98
ARR. LEUVEN	163.956	163.379	99	151.523	92	145.645	88	114.522	69	161.171	98
ARR. NIJVEL	114.659	114.513	99	109.379	95	105.262	91	82.067	71	113.690	99
HENEGOUWEN	475.843	474.282	99	416.666	87	403.918	84	227.121	47	465.875	97
ARR. AAT	28.286	28.022	99	21.415	75	22.143	78	12.834	45	27.085	95
ARR. CHARLEROI	163.690	163.395	99	150.099	91	143.028	87	81.166	49	161.057	98
ARR. BERGEN	89.052	88.815	99	78.776	88	76.267	85	42.352	47	87.239	97
ARR. MOESKROEN	26.542	26.394	99	22.509	84	21.667	81	10.910	41	26.156	98
ARR. ZINNIK	63.188	62.991	99	55.884	88	54.129	85	31.334	49	61.840	97
ARR. THUIN	53.132	52.964	99	46.924	88	44.879	84	23.774	44	51.832	97
ARR. DOORNIK	51.953	51.701	99	41.059	79	41.805	80	24.751	47	50.666	97
PROV. LUIK	390.083	389.671	99	374.404	95	344.310	88	231.112	59	387.453	99
ARR. HOEI	35.508	35.448	99	33.590	94	31.150	87	18.539	52	34.964	98
ARR. LUIK	236.713	236.497	99	227.378	96	208.735	88	139.324	58	235.571	99
ARR. VERVIERS	94.402	94.307	99	91.430	96	83.772	88	60.091	63	93.861	99
ARR. BORGWORM	23.460	23.419	99	22.006	93	20.653	88	13.158	56	23.057	98
LIMBURG	256.275	255.265	99	243.159	94	238.060	92	186.638	72	252.954	98
ARR. HASSELT	126.280	125.664	99	120.067	95	117.433	92	91.384	72	124.615	98
ARR. MAASEIK	66.856	66.676	99	63.885	95	63.472	94	51.889	77	66.054	98
ARR. TONGEREN	63.139	62.925	99	59.207	93	57.155	90	43.365	68	62.285	98
LUXEMBURG	83.221	83.149	99	81.196	97	73.359	88	48.150	57	82.817	99
ARR. AARLEN	18.277	18.269	99	17.969	98	16.555	90	12.635	69	18.233	99
ARR. BASTENAKEN	13.091	13.075	99	12.581	96	11.094	84	7.134	54	12.927	98
ARR. MARCHE-EN-FAMENNE	16.210	16.192	99	15.681	96	14.396	88	8.665	53	16.099	99
ARR. NEUFCHATEAU	19.063	19.041	99	18.610	97	16.508	86	10.084	52	18.996	99
ARR. VIRTON	16.580	16.572	99	16.355	98	14.806	89	9.632	58	16.562	99
PROV. NAMEN	148.333	148.075	99	142.132	95	132.388	89	81.645	55	146.890	99
ARR. DINANT	33.212	33.153	99	32.131	96	29.468	88	16.870	50	32.925	99
ARR. NAMEN	94.289	94.154	99	90.478	95	84.895	90	55.164	58	93.470	99
ARR. PHILIPPEVILLE	20.832	20.768	99	19.523	93	18.025	86	9.611	46	20.495	98
PROV. OOST-VLAANDEREN	498.127	493.572	99	430.050	86	422.175	84	242.353	48	486.257	97
ARR. AALST	96.241	95.291	99	81.453	84	82.268	85	45.803	47	94.041	97
ARR. DENDERMONDE	66.640	66.002	99	56.505	84	56.397	84	31.063	46	65.076	97
ARR. EEKLO	29.108	28.769	98	24.978	85	23.735	81	12.334	42	28.025	96
ARR. GENT	186.707	185.309	99	165.307	88	158.504	84	95.209	50	183.034	98
ARR. OUDENAARDE	40.826	40.108	98	32.125	78	32.708	80	18.319	44	39.022	95
ARR. SINT-NIKLAAS	78.605	78.093	99	69.682	88	68.563	87	39.625	50	77.059	98
PROV. WEST-VLAANDEREN	409.862	406.282	99	354.870	86	344.896	84	211.312	51	400.267	97
ARR. BRUGGE	99.220	98.508	99	89.592	90	86.474	87	57.567	58	97.438	98
ARR. DIKSMUIDE	16.680	16.393	98	12.704	76	12.611	75	6.917	41	15.819	94
ARR. IEPER	37.182	36.680	98	28.786	77	28.739	77	15.680	42	35.537	95
ARR. KORTRIJK	100.798	100.154	99	87.516	86	85.788	85	50.178	49	99.381	98
ARR. OOSTENDE	56.013	55.777	99	52.083	92	48.339	86	32.899	58	55.163	98
ARR. ROESELARE	49.285	48.747	98	40.675	82	40.448	82	23.218	47	47.833	97
ARR. TIELT	30.140	29.654	98	24.820	82	24.868	82	14.092	46	28.925	95
ARR. VEURNE	20.544	20.369	99	18.694	90	17.629	85	10.761	52	20.171	98

NB : DE % WERDEN BEREKEND T.O.V. HET AANTAL WONINGEN WAARVOOR DE INLICHTINGEN WERDEN VERSTREKT

N.I.S. VOLKS- EN WONINGTELLING VAN 1991		TABEL OO.45 A GERIEFLIJKHEDEN VAN DE BEWOONDE PARTICULIERE WONINGEN - AANTAL WONINGEN -								BLZ. 1.- FOL. 2.-		ARRONDISSEMENTEN
KEUKEN VAN TEN MINSTE 4M2		TELEFOON		PERSONENWAGEN		GARAGE		TUIN		TOTAAL AANTAL WONING- GEN	WOONPLAATS	
AANTAL	%	AANTAL	%	AANTAL	%	AANTAL	%	AANTAL	%			
3.545.103	94	2.939.280	78	2.714.896	72	2.017.419	53	2.555.397	68	3.748.164	HET RIJK	
358.828	90	289.080	73	223.638	56	86.960	22	104.428	26	394.468	BRUSSELS HOOFDSTEDELIJK GEW.	
2.033.240	94	1.707.024	79	1.631.151	76	1.258.283	58	1.554.627	72	2.141.557	VLAAMS GEWEST	
1.153.035	95	943.176	77	860.107	70	672.176	55	896.342	73	1.212.139	WAALS GEWEST	
24.300	96	20.578	81	19.551	77	17.643	70	17.635	69	25.199	WAARVAN DUITSTALIGE GEMEENS.	
590.336	95	489.352	79	455.445	73	313.426	50	397.784	64	616.885	PROV. ANTWERPEN	
354.526	95	293.020	78	261.453	70	157.758	42	200.324	53	372.129	ARR. ANTWERPEN	
107.005	96	88.248	79	84.002	75	62.120	55	85.302	76	111.150	ARR. MECHELEN	
128.805	96	108.084	80	109.990	82	93.548	70	112.158	83	133.606	ARR. TURNHOUT	
808.136	92	677.312	77	598.000	68	396.528	45	481.523	55	869.535	BRABANT	
358.828	90	289.080	73	223.638	56	86.960	22	104.428	26	394.468	ARR. BRUSSEL-HOOFDSTAD	
187.541	95	159.595	81	155.813	79	127.580	64	155.750	79	196.452	ARR. HALLE-VILVOORDE	
153.375	93	132.504	80	127.449	77	105.716	64	127.975	78	163.956	ARR. LEUVEN	
108.392	94	96.133	83	91.100	79	76.272	66	93.370	81	114.659	ARR. NIJVEL	
450.907	94	358.934	75	324.187	68	238.482	50	361.870	76	475.843	HENEGOUWEN	
26.922	95	21.680	76	20.480	72	17.506	61	22.766	80	28.286	ARR. AAT	
154.452	94	121.801	74	106.804	65	75.686	46	118.687	72	163.690	ARR. CHARLEROI	
84.047	94	66.730	74	59.811	67	42.138	47	69.963	78	89.052	ARR. BERGEN	
25.320	95	20.300	76	18.665	70	12.394	46	21.633	81	26.542	ARR. MOESKROEN	
59.950	94	48.980	77	43.786	69	30.483	48	48.286	76	63.188	ARR. ZINNIK	
50.908	95	40.403	76	38.231	71	31.380	59	41.940	78	53.132	ARR. THUIN	
49.308	94	39.040	75	36.410	70	28.895	55	38.595	74	51.953	ARR. DOORNIK	
371.167	95	302.487	77	271.848	69	205.354	52	263.798	67	390.083	PROV. LUIK	
33.710	94	28.439	80	27.200	76	23.487	66	27.754	78	35.508	ARR. HOEI	
223.868	94	179.878	75	156.556	66	109.020	46	152.346	64	236.713	ARR. LUIK	
90.943	96	75.135	79	70.117	74	55.899	59	64.744	68	94.402	ARR. VERVIERS	
22.646	96	19.035	81	17.975	76	16.948	72	18.954	80	23.460	ARR. BORGWORM	
245.214	95	201.807	78	210.541	82	183.293	71	194.666	75	256.275	LIMBURG	
120.447	95	100.151	79	103.057	81	87.541	69	94.623	74	126.280	ARR. HASSELT	
64.378	96	53.257	79	56.843	85	50.835	76	52.839	79	66.856	ARR. MAASEIK	
60.389	95	48.399	76	50.641	80	44.917	71	47.204	74	63.139	ARR. TONGEREN	
80.572	96	67.586	81	64.365	77	57.909	69	66.092	79	83.221	LUXEMBURG	
17.654	96	14.797	80	13.975	76	12.114	66	14.111	77	18.277	ARR. AARLEN	
12.726	97	11.011	84	10.255	78	8.968	68	10.158	77	13.091	ARR. BASTENAKEN	
15.615	96	13.190	81	12.811	79	11.390	70	12.793	78	16.210	ARR. MARCHE-EN-FAMENNE	
18.467	96	15.466	81	14.585	76	13.453	70	15.233	79	19.063	ARR. NEUFCHATEAU	
16.110	97	13.122	79	12.739	76	11.984	72	13.797	83	16.580	ARR. VIRTON	
141.997	95	118.036	79	108.607	73	94.159	63	111.212	74	148.333	PROV. NAMEN	
31.923	96	26.784	80	24.924	75	22.085	66	25.369	76	33.212	ARR. DINANT	
90.046	95	75.378	79	68.040	72	58.067	61	69.300	73	94.289	ARR. NAMEN	
20.028	96	15.874	76	15.643	75	14.007	67	16.543	79	20.832	ARR. PHILIPPEVILLE	
470.782	94	392.559	78	369.184	74	279.559	56	373.093	74	498.127	PROV. OOST-VLAANDEREN	
90.494	94	76.238	79	71.000	73	59.270	61	76.166	79	96.241	ARR. AALST	
63.706	95	51.855	77	49.254	73	39.676	59	54.143	81	66.640	ARR. DENDERMONDE	
27.796	95	22.959	78	22.266	76	17.475	60	23.419	80	29.108	ARR. EEKLO	
174.336	93	147.009	78	136.827	73	95.170	50	125.211	67	186.707	ARR. GENT	
38.742	94	32.088	78	31.039	76	25.537	62	34.191	83	40.826	ARR. OUDENAARDE	
75.708	96	62.410	79	58.798	74	42.431	53	59.963	76	78.605	ARR. SINT-NIKLAAS	
385.992	94	331.207	80	312.719	76	248.709	60	305.359	74	409.862	PROV. WEST-VLAANDEREN	
92.920	93	80.357	80	74.632	75	55.949	56	69.122	69	99.220	ARR. BRUGGE	
16.062	96	13.847	83	13.535	81	12.218	73	14.585	87	16.680	ARR. DIKSMUIDE	
35.079	94	30.092	80	28.874	77	23.910	64	30.642	82	37.182	ARR. IEPER	
95.433	94	81.858	81	78.707	78	65.133	64	81.475	80	100.798	ARR. KORTRIJK	
51.652	92	43.117	76	37.426	66	25.086	44	29.058	51	56.013	ARR. OOSTENDE	
46.901	95	40.781	82	39.308	79	33.108	67	40.997	83	49.285	ARR. ROESELARE	
29.095	96	25.066	83	24.731	82	21.174	70	26.062	86	30.140	ARR. TIELT	
18.850	91	16.089	78	15.506	75	12.131	59	13.418	65	20.544	ARR. VEURNE	

WOONPLAATS	TOTAAL AANTAL WONINGEN		STROMEND WATER BINNEN DE WONING		PRIVAAT MET WATERSPOELING BINNEN DE WONING		BADKAMER OF STORTBAD		CENTRALE VERWARMING		AFVOERSYSTEEM VOOR HET AFVALWATER	
	AANTAL	%	AANTAL	%	AANTAL	%	AANTAL	%	AANTAL	%	AANTAL	%
	- AANTAL WONINGEN -											
HET RIJK	3.748.164	3.732.701	99	3.444.357	91	3.286.594	87	2.251.512	60	3.695.724	98	
PROV. ANTWERPEN	616.885	615.184	99	587.859	95	563.231	91	414.060	67	611.870	99	
ARR. ANTWERPEN	372.129	371.768	99	362.744	97	340.423	91	254.922	68	371.285	99	
AARTSELAAR	4.783	4.777	99	4.704	98	4.644	97	4.044	84	4.771	99	
ANTWERPEN	207.730	207.647	99	203.893	98	186.552	89	138.675	66	207.580	99	
BOECHOUT	3.787	3.780	99	3.635	95	3.511	92	2.726	71	3.770	99	
BOOM	5.964	5.955	99	5.555	93	5.308	89	3.262	54	5.918	99	
BORSBEEK	3.848	3.842	99	3.771	97	3.639	94	3.048	79	3.839	99	
BRASSCHAAT	12.622	12.613	99	12.357	97	11.985	94	9.868	78	12.605	99	
BRECHT	7.080	7.043	99	6.757	95	6.587	93	4.530	63	6.998	98	
EDEGEM	8.998	8.993	99	8.920	99	8.708	96	7.599	84	8.992	99	
ESSEN	4.818	4.808	99	4.628	96	4.439	92	3.084	64	4.787	99	
HEMIKSEM	3.702	3.699	99	3.482	94	3.330	89	2.025	54	3.694	99	
HOVE	2.659	2.657	99	2.599	97	2.542	95	2.082	78	2.657	99	
KALMTHOUT	5.433	5.420	99	5.266	96	5.080	93	3.786	69	5.400	99	
KAPellen	8.574	8.567	99	8.389	97	7.998	93	6.415	74	8.563	99	
KONTICH	6.402	6.395	99	6.191	96	5.986	93	4.744	74	6.373	99	
LINT	2.298	2.294	99	2.231	97	2.186	95	1.686	73	2.290	99	
MALLE	4.035	4.021	99	3.839	95	3.768	93	2.970	73	3.999	99	
MORTSEL	10.345	10.342	99	10.227	98	9.717	93	7.644	73	10.340	99	
NIEL	3.172	3.166	99	2.929	92	2.790	87	1.210	38	3.161	99	
RANST	5.508	5.488	99	5.166	93	5.055	91	3.604	65	5.440	98	
RUMST	4.985	4.974	99	4.661	93	4.550	91	3.141	63	4.942	99	
SCHELLE	2.663	2.658	99	2.560	96	2.524	94	1.720	64	2.654	99	
SCHILDE	6.700	6.680	99	6.557	97	6.379	95	5.256	78	6.675	99	
SCHOTEN	11.751	11.749	99	11.487	97	10.994	93	8.195	69	11.735	99	
STABROEK	5.713	5.709	99	5.567	97	5.399	94	4.390	76	5.704	99	
WIJNEGEM	3.082	3.081	99	2.965	96	2.789	90	2.085	67	3.073	99	
WOMMELGEM	3.987	3.982	99	3.869	97	3.765	94	3.023	75	3.978	99	
WUUSTWEZEL	5.062	5.046	99	4.851	95	4.799	94	3.421	67	5.019	99	
ZANDHOVEN	3.697	3.688	99	3.484	94	3.434	92	2.346	63	3.667	99	
ZOERSEL	5.757	5.738	99	5.565	96	5.489	95	4.234	73	5.719	99	
ZWIJNDRECHT	6.974	6.956	99	6.639	95	6.476	92	4.109	58	6.942	99	
ARR. MECHELEN	111.150	110.567	99	100.872	90	99.709	89	66.332	59	109.230	98	
BERLAAR	3.506	3.474	99	3.106	88	3.132	89	1.990	56	3.418	97	
BONHEIDEN	4.528	4.488	99	4.139	91	4.069	89	3.140	69	4.409	97	
BORNEM	6.880	6.862	99	6.219	90	6.265	91	4.216	61	6.794	98	
DUFFEL	5.457	5.439	99	5.041	92	4.904	89	3.440	63	5.382	98	
HEIST-OP-DEN-BERG	12.932	12.751	98	11.306	87	11.460	88	8.294	64	12.325	95	
LIER	12.044	12.014	99	10.960	90	10.617	88	6.300	52	11.913	98	
MECHELEN	29.992	29.941	99	27.618	92	26.780	89	16.990	56	29.773	99	
NIJLEN	6.904	6.864	99	6.194	89	6.223	90	4.061	58	6.809	98	
PUTTE	5.547	5.463	98	4.910	88	4.944	89	3.486	62	5.334	96	
PUURS	5.322	5.310	99	4.835	90	4.839	90	3.445	64	5.262	98	
SINT-AMANDS	2.482	2.470	99	2.247	90	2.285	92	1.495	60	2.461	99	
SINT-KATELIJNE-WAVER	6.471	6.435	99	5.931	91	5.889	91	4.273	66	6.331	97	
WILLEBROEK	9.085	9.056	99	8.366	92	8.302	91	5.202	57	9.019	99	
ARR. TURNHOUT	133.606	132.849	99	124.243	92	123.099	92	92.806	69	131.355	98	
ARENDONK	3.775	3.747	99	3.540	93	3.538	93	2.787	73	3.717	98	
BAARLE-HERTOG	765	765	100	749	97	720	94	559	73	761	99	
BALen	6.686	6.631	99	6.076	90	6.036	90	4.238	63	6.499	97	
BEERSE	4.651	4.642	99	4.421	95	4.390	94	3.180	68	4.609	99	
DESSEL	2.871	2.833	98	2.682	93	2.656	92	2.085	72	2.819	98	
GEEL	11.134	11.071	99	10.272	92	10.131	90	7.960	71	10.928	98	
GROBBENDONK	3.418	3.408	99	3.120	91	3.120	91	2.218	64	3.369	98	
HERENTALS	8.865	8.848	99	8.245	93	8.164	92	6.210	70	8.794	99	
HERENTHOUT	2.729	2.718	99	2.504	91	2.494	91	1.757	64	2.700	98	
HERSELT	4.702	4.592	97	4.051	86	4.102	87	3.069	65	4.421	94	
HOOGSTRATEN	5.107	5.092	99	4.854	95	4.806	94	3.647	71	5.040	98	
HULSHOUT	2.802	2.766	98	2.414	86	2.499	89	1.826	65	2.679	95	
KASTERLEE	5.313	5.291	99	4.980	93	4.947	93	3.993	75	5.235	98	
LAAKDAL	4.910	4.876	99	4.414	89	4.423	90	3.550	72	4.739	96	
LILLE	4.509	4.472	99	4.129	91	4.181	92	2.970	65	4.409	97	
MEERHOUT	3.165	3.141	99	2.812	88	2.787	88	2.080	65	3.073	97	

NB : DE % WERDEN BEREKEND T.O.V. HET AANTAL WONINGEN WAARVOOR DE INLICHTINGEN WERDEN VERSTREKT

N.I.S. VOLKS- EN WONINGTELLING VAN 1991		TABEL OO.45 A BLZ. 1.- FOL. 2.- GERIEFLIJKHEDEN VAN DE BEWOONDE PARTICULIERE WONINGEN - AANTAL WONINGEN -								ALLE ADMINISTRA- TIEVE EENHEDEN	
KEUKEN VAN TEN MINSTE 4M2		TELEFOON		PERSONENWAGEN		GARAGE		TUIN		TOTAAL AANTAL WONIN- GEN	WOONPLAATS
AANTAL	%	AANTAL	%	AANTAL	%	AANTAL	%	AANTAL	%		
3.545.103	94	2.939.280	78	2.714.896	72	2.017.419	53	2.555.397	68	3.748.164	HET RIJK
590.336	95	489.352	79	455.445	73	313.426	50	397.784	64	616.885	PROV. ANTWERPEN
354.526	95	293.020	78	261.453	70	157.758	42	200.324	53	372.129	ARR. ANTWERPEN
4.670	97	4.171	87	4.260	89	3.832	80	3.798	79	4.783	AARTSELAAR
194.794	93	155.202	74	127.926	61	53.919	25	70.295	33	207.730	ANTWERPEN
3.712	98	3.181	83	3.152	83	2.370	62	2.989	78	3.787	BOECHOUT
5.761	96	4.734	79	3.872	64	2.054	34	2.995	50	5.964	BOOM
3.717	96	3.172	82	3.194	83	2.060	53	2.166	56	3.848	BORSBEEK
12.213	96	10.580	83	10.479	83	8.557	67	10.237	81	12.622	BRASSCHAAT
6.851	96	5.922	83	6.110	86	5.197	73	6.504	91	7.080	BRECHT
8.723	96	7.796	86	7.419	82	5.477	60	6.037	67	8.998	EDEGEM
4.721	97	4.052	84	3.905	81	3.268	67	4.272	88	4.818	ESSEN
3.602	97	2.907	78	2.610	70	1.677	45	2.550	68	3.702	HEMIKSEM
2.560	96	2.284	85	2.192	82	1.719	64	2.338	87	2.659	HOVE
5.337	98	4.749	87	4.634	85	3.942	72	4.865	89	5.433	KALMTHOUT
8.284	96	7.281	84	7.074	82	5.666	66	7.183	83	8.574	KAPELLEN
6.178	96	5.326	83	5.335	83	4.234	66	5.330	83	6.402	KONTICH
2.229	96	1.932	84	1.918	83	1.633	71	1.867	81	2.298	LINT
3.919	97	3.435	85	3.446	85	2.984	73	3.409	84	4.035	MALLE
9.966	96	8.585	82	7.698	74	4.752	45	6.769	65	10.345	MORTSEL
3.079	97	2.437	76	2.091	65	1.106	34	1.975	62	3.172	NIEL
5.387	97	4.575	83	4.649	84	4.036	73	4.988	90	5.508	RANST
4.898	98	4.139	83	3.924	78	3.060	61	4.016	80	4.985	RUMST
2.596	97	2.189	82	2.010	75	1.587	59	2.181	81	2.663	SCELLE
6.507	97	5.822	86	5.808	86	5.168	77	6.240	93	6.700	SCHILDE
11.394	96	9.743	82	9.259	78	6.248	53	8.696	74	11.751	SCHOTEN
5.591	97	4.808	84	4.752	83	4.214	73	4.551	79	5.713	STABROEK
3.007	97	2.588	83	2.431	78	1.689	54	2.403	77	3.082	WIJNEGEM
3.870	97	3.350	84	3.338	83	2.646	66	3.098	77	3.987	WOMMELGEM
4.888	96	4.228	83	4.314	85	3.720	73	4.629	91	5.062	WUUSTWEZEL
3.610	97	3.136	84	3.203	86	2.837	76	3.455	93	3.697	ZANDHOVEN
5.641	97	5.019	87	5.114	88	4.545	78	5.468	94	5.757	ZOERSEL
6.821	97	5.677	81	5.336	76	3.561	51	5.020	71	6.974	ZWIJNDRECHT
107.005	96	88.248	79	84.002	75	62.120	55	85.302	76	111.150	ARR. MECHELEN
3.407	97	2.790	79	2.877	82	2.388	68	3.049	86	3.506	BERLAAR
4.370	96	3.781	83	3.784	83	3.464	76	4.183	92	4.528	BONHEIDEN
6.703	97	5.487	79	5.201	75	4.352	63	5.806	84	6.880	BORNEM
5.267	96	4.335	79	4.166	76	3.165	57	4.412	80	5.457	DUFFEL
12.336	95	10.188	78	10.633	82	9.501	73	11.046	85	12.932	HEIST-OP-DEN-BERG
11.580	96	9.643	80	8.753	72	5.177	42	7.942	65	12.044	LIER
28.504	95	23.507	78	20.503	68	10.719	35	18.572	61	29.992	MECHELEN
6.738	97	5.612	81	5.653	81	4.962	71	6.045	87	6.904	NIJLEN
5.305	95	4.426	79	4.513	81	3.879	69	4.726	85	5.547	PUTTE
5.217	98	4.247	79	4.184	78	3.729	70	4.715	88	5.322	PUURS
2.408	97	2.032	81	1.974	79	1.687	67	2.159	86	2.482	SINT-AMANDS
6.278	97	5.259	81	5.457	84	4.589	70	5.667	87	6.471	SINT-KATELIJNE-WAVER
8.892	97	6.941	76	6.304	69	4.508	49	6.980	76	9.085	WILLEBROEK
128.805	96	108.084	80	109.990	82	93.548	70	112.158	83	133.606	ARR. TURNHOUT
3.664	97	3.109	82	3.125	82	2.651	70	3.450	91	3.775	ARENDONK
757	98	657	85	629	82	523	68	673	87	765	BAARLE-HERTOG
6.498	97	5.260	78	5.605	83	4.977	74	5.609	83	6.686	BALEN
4.513	97	3.874	83	3.887	83	3.538	76	4.163	89	4.651	BEERSE
2.811	97	2.269	79	2.392	83	2.246	78	2.629	91	2.871	DESSEL
10.657	95	8.886	79	9.054	81	7.369	66	8.741	78	11.134	GEEL
3.290	96	2.734	79	2.848	83	2.414	70	3.122	91	3.418	GROBBENDONK
8.570	96	7.167	80	6.851	77	5.363	60	6.791	76	8.865	HERENTALS
2.619	95	2.146	78	2.260	82	2.037	74	2.434	89	2.729	HERENTHOUT
4.486	95	3.638	77	3.856	82	3.501	74	4.045	86	4.702	HERSELT
4.971	97	4.380	85	4.496	88	3.839	75	4.611	90	5.107	HOOGSTRATEN
2.683	95	2.177	77	2.321	82	2.085	74	2.495	89	2.802	HULSHOUT
5.126	96	4.383	82	4.538	85	4.013	75	4.805	90	5.313	KASTERLEE
4.773	97	4.042	82	4.128	84	3.890	79	4.211	85	4.910	LAAKDAL
4.368	96	3.542	78	3.881	86	3.364	74	4.120	91	4.509	LILLE
3.024	95	2.481	78	2.573	81	2.349	74	2.670	84	3.165	MEERHOUT

WOONPLAATS	TOTAAL AANTAL WONIN- GEN	STROMEND WATER BINNEN DE WONING		PRIVAAT MET WATERSPOELING BINNEN DE WONING		BADKAMER OF STORTBAD		CENTRALE VERWARMING		AFVOERSYSTEEM VOOR HET AFVALWATER	
		AANTAL	%	AANTAL	%	AANTAL	%	AANTAL	%	AANTAL	%
		N.I.S. TABEL OO.45 A BLZ. 2.- FOL. 1.- VOLKS- EN WONINGTELLING VAN 1991 GERIEFLIJKHEDEN VAN DE BEWOONDE PARTICULIERE WONINGEN - AANTAL WONINGEN - ALLE ADMINISTRATIEVE EENHEDEN									
MERKSPLAS	2.220	2.212	99	2.133	96	2.109	95	1.469	66	2.197	98
MOL	10.927	10.890	99	10.307	94	10.147	92	8.141	74	10.822	99
OLEN	3.572	3.562	99	3.328	93	3.315	92	2.527	70	3.524	98
OUD-TURNHOUT	3.840	3.831	99	3.689	96	3.671	95	2.973	77	3.814	99
RAVELS	3.932	3.918	99	3.728	94	3.697	94	2.721	69	3.880	98
RETIE	3.027	3.003	99	2.838	93	2.838	93	2.231	73	2.971	98
RIJKEVORSEL	3.273	3.243	99	3.055	93	3.018	92	1.964	60	3.210	98
TURNHOUT	14.881	14.864	99	14.392	96	13.846	93	9.794	65	14.846	99
VORSELAAR	2.436	2.400	98	2.122	87	2.142	87	1.327	54	2.359	96
VOSSELAAR	3.088	3.080	99	2.958	95	2.948	95	2.388	77	3.076	99
WESTERLO	7.008	6.953	99	6.430	91	6.374	90	5.142	73	6.864	97
BRABANT	869.535	867.221	99	814.021	93	764.257	87	609.121	70	861.341	99
ARR. BRUSSEL-HOOFDSTAD	394.468	393.604	99	370.662	93	336.322	85	273.308	69	393.180	99
ANDERLECHT	37.279	37.105	99	34.638	92	29.989	80	22.085	59	37.025	99
OUDEGEM	12.477	12.454	99	12.167	97	11.508	92	10.294	82	12.453	99
SINT-AGATHA-BERCHEM	7.053	7.045	99	6.889	97	6.364	90	5.332	75	7.044	99
BRUSSEL	51.200	51.141	99	47.490	92	42.705	83	34.732	67	51.088	99
ETTERBEEK	17.394	17.349	99	16.377	94	14.631	84	11.840	68	17.343	99
EVERE	13.126	13.104	99	12.764	97	11.904	90	9.964	75	13.101	99
VORST	19.394	19.342	99	18.207	93	16.051	82	12.541	64	19.326	99
GANSHOREN	9.373	9.357	99	9.223	98	8.815	94	7.847	83	9.356	99
ELSENE	34.706	34.677	99	32.067	92	28.966	83	24.354	70	34.654	99
JETTE	16.653	16.650	99	16.005	96	14.910	89	12.466	74	16.643	99
KOEKELBERG	6.478	6.467	99	6.059	93	5.471	84	4.288	66	6.456	99
SINT-JANS-MOLENBEEK	26.981	26.850	99	25.009	92	21.735	80	16.374	60	26.806	99
SINT-GILLIS	17.858	17.784	99	15.163	84	13.262	74	8.941	50	17.732	99
SINT-JOOST-TEN-NODE	7.440	7.403	99	6.747	90	5.871	78	3.964	53	7.395	99
SCHAARBEEK	40.939	40.824	99	37.343	91	32.515	79	23.040	56	40.753	99
UKKEL	30.023	30.003	99	29.237	97	27.889	92	24.972	83	29.970	99
WATERMAAL-BOSVOORDE	10.643	10.628	99	10.364	97	9.884	92	8.548	80	10.627	99
SINT-LAMBRECHTS-WOLUWE	20.856	20.836	99	20.497	98	19.905	95	18.704	89	20.828	99
SINT-PIETERS-WOLUWE	14.595	14.585	99	14.416	98	13.947	95	13.022	89	14.580	99
ARR. HALLE-VILVOORDE	196.452	195.725	99	182.457	92	177.028	90	139.224	70	193.300	98
AFFLIGEM	4.055	4.014	98	3.630	89	3.605	88	2.492	61	3.948	97
ASSE	10.272	10.198	99	9.494	92	9.168	89	7.645	74	10.087	98
BEERSEL	8.098	8.088	99	7.565	93	7.297	90	5.789	71	7.977	98
BEVER	658	646	98	522	79	532	80	288	43	607	92
DILBEEK	13.082	13.057	99	12.533	95	12.146	92	10.541	80	12.921	98
DROGENBOS	1.911	1.909	99	1.848	96	1.706	89	1.334	69	1.906	99
GALMAARDEN	2.654	2.598	97	2.094	78	2.227	83	1.469	55	2.521	94
GOOK	2.755	2.738	99	2.305	83	2.349	85	1.650	59	2.667	96
GRIMBERGEN	12.273	12.259	99	11.811	96	11.371	92	9.384	76	12.217	99
HALLE	12.965	12.921	99	11.875	91	11.034	85	7.576	58	12.711	98
HERNE	2.142	2.132	99	1.815	84	1.786	83	1.231	57	2.084	97
HOEILAART	3.411	3.410	99	3.268	95	3.147	92	2.751	80	3.395	99
KAMPENHOUT	3.500	3.471	99	3.057	87	3.092	88	2.496	71	3.353	95
KAPELLE-OP-DEN-BOS	2.990	2.986	99	2.747	91	2.772	92	2.067	69	2.967	99
KRAAINEM	4.171	4.168	99	4.133	99	4.039	96	3.773	90	4.164	99
LENNIK	2.899	2.887	99	2.438	84	2.486	85	1.867	64	2.723	93
LIEDEKERKE	4.236	4.195	99	3.611	85	3.668	86	2.217	52	4.156	98
LINKEBEEK	1.693	1.692	99	1.613	95	1.545	91	1.303	76	1.674	98
LONDERZEEL	6.152	6.118	99	5.470	88	5.531	89	4.080	66	5.980	97
MACHELEN	4.443	4.442	99	4.319	97	4.013	90	2.734	61	4.437	99
MEISE	5.812	5.799	99	5.537	95	5.440	93	4.701	80	5.748	98
MERCHTEM	4.577	4.550	99	4.116	89	4.064	88	3.140	68	4.472	97
OPWIJK	4.010	3.987	99	3.511	87	3.593	89	2.542	63	3.935	98
OVERIJSE	7.667	7.658	99	7.341	95	7.195	93	6.479	84	7.532	98
PEPINGEN	1.281	1.275	99	1.030	80	1.059	82	682	53	1.194	93
ROOSDAAL	3.472	3.457	99	2.860	82	3.019	86	1.843	53	3.361	96
SINT-GENESIUS-RODE	6.184	6.178	99	5.958	96	5.786	93	5.178	83	6.157	99
SINT-PIETERS-LEEUV	10.954	10.910	99	10.310	94	9.744	88	7.250	66	10.764	98
STEENOKKERZEEL	3.628	3.615	99	3.346	92	3.308	91	2.602	71	3.561	98
TERNAT	4.812	4.752	98	4.317	89	4.239	88	3.145	65	4.681	97
VILVOORDE	13.439	13.418	99	12.943	96	11.720	87	8.291	61	13.394	99

N.I.S. VOLKS- EN WONINGTELLING VAN 1991		TABEL OO.45 A BLZ. 2.- FOL. 2.- GERIEFLIJKHEDEN VAN DE BEWOONDE PARTICULIERE WONINGEN - AANTAL WONINGEN -								ALLE ADMINISTRATIEVE EENHEDEN	
KEUKEN VAN TEN MINSTE 4M2		TELEFOON		PERSONENWAGEN		GARAGE		TUIN		TOTAAL AANTAL WONINGEN	WOONPLAATS
AANTAL	%	AANTAL	%	AANTAL	%	AANTAL	%	AANTAL	%		
2.179	98	1.855	83	1.971	88	1.709	76	2.044	92	2.220	MERKSPLAS
10.513	96	8.856	81	8.937	81	7.683	70	8.961	82	10.927	MOL
3.420	95	2.905	81	2.995	83	2.873	80	3.277	91	3.572	OLEN
3.749	97	3.312	86	3.382	88	3.007	78	3.523	91	3.840	OUD-TURNHOUT
3.835	97	3.330	84	3.353	85	2.997	76	3.609	91	3.932	RAVELS
2.987	98	2.497	82	2.648	87	2.434	80	2.758	91	3.027	RETIE
3.147	96	2.669	81	2.724	83	2.350	71	2.893	88	3.273	RIJKEVORSEL
14.098	94	11.903	79	10.928	73	6.942	46	9.346	62	14.881	TURNHOUT
2.322	95	1.859	76	1.993	81	1.692	69	2.177	89	2.436	VORSELAAR
3.013	97	2.547	82	2.679	86	2.354	76	2.777	89	3.088	VOSSELAAR
6.732	96	5.606	79	5.936	84	5.348	76	6.224	88	7.008	WESTERLO
808.136	92	677.312	77	598.000	68	396.528	45	481.523	55	869.535	BRABANT
358.828	90	289.080	73	223.638	56	86.960	22	104.428	26	394.468	ARR. BRUSSEL-HOOFDSTAD
34.379	92	26.279	70	20.543	55	6.955	18	9.962	26	37.279	ANDERLECHT
11.387	91	10.172	81	8.379	67	4.624	37	5.881	47	12.477	OUDEGEM
6.591	93	5.558	78	4.610	65	2.396	33	2.926	41	7.053	SINT-AGATHA-BERCHEM
45.833	89	35.291	68	25.855	50	9.642	18	10.191	19	51.200	BRUSSEL
15.769	90	12.661	72	9.041	51	2.249	12	3.724	21	17.394	ETTERBEEK
12.171	92	10.282	78	8.094	61	3.234	24	3.358	25	13.126	EVERE
18.012	92	14.573	75	11.296	58	3.757	19	4.452	22	19.394	VORST
8.757	93	7.473	79	5.650	60	2.685	28	2.357	25	9.373	GANSBAREN
31.124	89	24.644	71	17.181	49	4.338	12	6.785	19	34.706	ELSENE
15.614	93	13.083	78	9.625	57	3.915	23	4.219	25	16.653	JETTE
5.867	90	4.572	70	3.557	54	1.254	19	1.168	18	6.478	KOEKELBERG
24.583	91	17.878	66	14.345	53	5.884	21	3.940	14	26.981	SINT-JANS-MOLENBEEK
15.578	87	11.223	62	7.740	43	884	4	2.436	13	17.858	SINT-GILLIS
6.394	85	4.336	58	3.122	41	389	5	1.266	17	7.440	SINT-JOOST-TEN-NODE
36.397	88	27.492	67	21.728	53	5.001	12	9.467	23	40.939	SCHAARBEEK
27.650	92	24.851	82	20.961	69	11.177	37	12.575	41	30.023	UKKEL
9.858	92	8.847	83	7.475	70	3.538	33	5.490	51	10.643	WATERMAAL-BOSVOORDE
19.461	93	17.507	83	13.798	66	7.999	38	7.019	33	20.856	SINT-LAMBRECHTS-WOLUWE
13.403	91	12.358	84	10.638	72	7.039	48	7.212	49	14.595	SINT-PIETERS-WOLUWE
187.541	95	159.595	81	155.813	79	127.580	64	155.750	79	196.452	ARR. HALLE-VILVOORDE
3.830	94	3.213	79	3.187	78	3.002	74	3.616	89	4.055	AFFLIGEM
9.868	96	8.222	80	7.962	77	6.157	59	7.022	68	10.272	ASSE
7.824	96	6.761	83	6.597	81	5.455	67	7.107	87	8.098	BEERSEL
640	97	521	79	531	80	493	74	590	89	658	BEVER
12.492	95	10.845	82	10.824	82	9.448	72	10.185	77	13.082	DILBEEK
1.827	95	1.523	79	1.330	69	836	43	1.176	61	1.911	DROGENBOS
2.510	94	2.148	80	2.104	79	1.957	73	2.317	87	2.654	GALMAARDEN
2.631	95	2.264	82	2.314	83	2.165	78	2.411	87	2.755	GOOK
11.646	94	10.068	82	9.865	80	7.711	62	8.375	68	12.273	GRIMBERGEN
12.302	94	10.069	77	9.446	72	6.274	48	9.926	76	12.965	HALLE
2.087	97	1.773	82	1.808	84	1.540	71	1.892	88	2.142	HERNE
3.260	95	2.802	82	2.754	80	2.300	67	2.706	79	3.411	HOEILAART
3.347	95	2.878	82	2.883	82	2.699	77	3.257	93	3.500	KAMPENHOUT
2.892	96	2.393	80	2.434	81	2.032	67	2.575	86	2.990	KAPELLE-OP-DEN-BOS
3.980	95	3.635	87	3.489	83	3.033	72	3.287	78	4.171	KRAAINEM
2.781	95	2.345	80	2.357	81	2.149	74	2.477	85	2.899	LENNIK
3.995	94	3.282	77	3.050	72	2.681	63	3.301	77	4.236	LIEDEKERKE
1.596	94	1.458	86	1.358	80	994	58	1.326	78	1.693	LINKEBEEK
5.905	95	4.959	80	4.933	80	4.348	70	5.268	85	6.152	LONDERZEEL
4.287	96	3.468	78	3.274	73	2.145	48	3.404	76	4.443	MACHELEN
5.640	97	4.929	84	5.080	87	4.687	80	5.150	88	5.812	MEISE
4.386	95	3.677	80	3.660	79	3.185	69	3.878	84	4.577	MERCHTEM
3.848	95	3.263	81	3.182	79	2.815	70	3.377	84	4.010	OPWIJK
7.259	94	6.524	85	6.680	87	6.122	79	6.727	87	7.667	OVERIJSE
1.227	95	1.076	83	1.094	85	1.003	78	1.163	90	1.281	PEPINGEN
3.340	96	2.771	79	2.710	78	2.520	72	3.049	87	3.472	ROOSDAAL
5.938	96	5.280	85	5.269	85	4.465	72	5.326	86	6.184	SINT-GENESIUS-RODE
10.327	94	8.562	78	8.604	78	6.338	57	7.951	72	10.954	SINT-PIETERS-LEEUV
3.488	96	3.014	83	2.981	82	2.831	78	3.367	92	3.628	STEENOKKERZEEL
4.601	95	3.868	80	3.813	79	3.417	71	4.187	87	4.812	TERNAT
12.671	94	9.970	74	9.167	68	5.412	40	8.689	64	13.439	VILVOORDE

WOONPLAATS	TOTAAL AANTAL WONINGEN	STROMEND WATER BINNEN DE WONING		PRIVAAT MET WATERSPOELING BINNEN DE WONING		BADKAMER OF STORTBAD		CENTRALE VERWARMING		AFVOERSYSTEEM VOOR HET AFVALWATER	
		AANTAL	%	AANTAL	%	AANTAL	%	AANTAL	%	AANTAL	%
		N.I.S. TABEL 00.45 A BLZ. 3.- FOL. 1.- VOLKS- EN WONINGTELLING VAN 1991 GERIEFLIJKHEDEN VAN DE BEWOONDE PARTICULIERE WONINGEN - AANTAL WONINGEN - ALLE ADMINISTRATIEVE EENHEDEN									
WEMMEL	5.292	5.283	99	5.152	97	4.971	93	4.484	84	5.269	99
WEZEMBEEK-OPPEM	4.436	4.435	99	4.382	98	4.284	96	4.047	91	4.434	99
ZAVENTEM	9.591	9.584	99	9.341	97	8.946	93	7.482	78	9.553	99
ZEMST	6.937	6.895	99	6.165	88	6.146	88	4.671	67	6.750	97
ARR. LEUVEN	163.956	163.379	99	151.523	92	145.645	88	114.522	69	161.171	98
AARSCHOT	10.119	10.042	99	8.718	86	8.755	86	6.800	67	9.684	95
BEGIJNENDIJK	2.978	2.962	99	2.565	86	2.623	88	2.121	71	2.788	93
BEKKEVOORT	1.918	1.906	99	1.635	85	1.648	85	1.269	66	1.839	95
BERTEM	2.939	2.929	99	2.647	90	2.588	88	2.283	77	2.887	98
BIERBEEK	2.799	2.788	99	2.551	91	2.480	88	2.049	73	2.731	97
BOORTMEERBEEK	3.801	3.781	99	3.450	90	3.433	90	2.660	69	3.713	97
BOUSERSEM	2.309	2.300	99	2.051	88	1.985	85	1.575	68	2.259	97
DIEST	8.431	8.414	99	7.960	94	7.721	91	5.991	71	8.312	98
GEETBETS	2.031	2.007	98	1.823	89	1.738	85	1.181	58	1.985	97
GLABBEEK	1.715	1.705	99	1.533	89	1.496	87	1.115	65	1.669	97
HAACHT	4.400	4.383	99	3.955	89	3.878	88	3.046	69	4.307	97
HERENT	6.155	6.144	99	5.812	94	5.616	91	4.675	75	6.114	99
HOEGAARDEN	2.169	2.161	99	2.011	92	1.817	83	1.254	57	2.144	98
HOLSBEEK	2.684	2.667	99	2.339	87	2.280	84	1.826	68	2.555	95
HULDENBERG	2.836	2.831	99	2.674	94	2.497	88	2.060	72	2.778	97
KEERBERGEN	3.772	3.741	99	3.552	94	3.503	92	2.845	75	3.711	98
KORTENAKEN	2.578	2.545	98	2.256	87	2.212	85	1.649	63	2.502	97
KORTENBERG	5.704	5.694	99	5.430	95	5.174	90	4.421	77	5.674	99
LANDEN	5.392	5.386	99	5.097	94	4.752	88	3.743	69	5.362	99
LEUVEN	36.618	36.576	99	34.992	95	33.141	90	26.178	71	36.454	99
LINTER	2.350	2.341	99	2.136	90	2.003	85	1.388	59	2.330	99
LUBBEEK	4.242	4.229	99	3.854	90	3.811	89	3.185	75	4.152	97
OD-HEVERLEE	3.257	3.250	99	3.063	94	2.976	91	2.412	74	3.211	98
ROTSelaar	4.631	4.599	99	4.126	89	4.055	87	3.256	70	4.506	97
SCHERPENHEUVEL-ZICHEM	7.926	7.889	99	7.099	89	6.958	87	5.765	72	7.699	97
TERVUREN	6.518	6.516	99	6.326	97	6.056	92	5.257	80	6.502	99
TIELT-WINGE	3.357	3.340	99	2.968	88	2.912	86	2.259	67	3.226	96
TIENEN	13.450	13.434	99	12.801	95	11.611	86	8.060	59	13.387	99
TREMELo	4.104	4.073	99	3.685	89	3.609	87	2.702	65	3.979	96
ZOUTLEEUW	2.773	2.746	99	2.414	87	2.317	83	1.497	53	2.711	97
ARR. NIJVEL	114.659	114.513	99	109.379	95	105.262	91	82.067	71	113.690	99
BEVEKOM	1.985	1.978	99	1.878	94	1.757	88	1.389	69	1.955	98
EIGENBRAKEL	11.667	11.664	99	11.215	96	10.910	93	8.869	76	11.591	99
KASTEELBRAKEL	2.942	2.933	99	2.653	90	2.572	87	1.884	64	2.889	98
CHASTRE	1.851	1.851	100	1.777	96	1.717	92	1.323	71	1.828	98
CHAUMONT-GISTOUX	2.857	2.851	99	2.757	96	2.668	93	2.167	75	2.831	99
COURT-SAINT-ETIENNE	2.813	2.808	99	2.713	96	2.600	92	1.819	64	2.789	99
GENEPIEN	4.584	4.579	99	4.360	95	4.122	89	2.838	61	4.541	99
GRAVEN	3.616	3.610	99	3.419	94	3.350	92	2.565	70	3.582	99
HELECINE	1.108	1.105	99	1.031	93	911	82	628	56	1.097	99
INCOURT	1.225	1.221	99	1.132	92	1.049	85	725	59	1.196	97
ITTER	1.893	1.887	99	1.638	86	1.573	83	1.073	56	1.828	96
GELDENAKEN	3.627	3.614	99	3.332	91	3.086	85	2.094	57	3.575	98
TERHULPEN	2.444	2.443	99	2.385	97	2.299	94	1.971	80	2.438	99
LASNE	4.233	4.227	99	4.127	97	3.998	94	3.578	84	4.207	99
MONT-SAINT-GUIBERT	1.721	1.721	100	1.673	97	1.606	93	1.241	72	1.717	99
NIJVEL	9.009	8.998	99	8.691	96	8.281	91	6.228	69	8.949	99
ORP-JAUCHE	2.381	2.379	99	2.255	94	2.065	86	1.239	52	2.370	99
OTTIGNIES-LOUVAIN-LA-NVE	8.050	8.048	99	7.865	97	7.733	96	6.578	81	8.033	99
PERWIJS	2.155	2.149	99	2.041	94	1.909	88	1.287	59	2.138	99
RAMILLIES	1.608	1.603	99	1.505	93	1.383	86	896	55	1.586	98
REBECC	3.319	3.307	99	2.805	84	2.756	83	1.597	48	3.217	96
RIXENSART	7.585	7.583	99	7.455	98	7.191	94	6.438	84	7.565	99
TUBEKE	7.337	7.326	99	6.787	92	6.547	89	4.138	56	7.250	98
VILLERS-LA-VILLE	2.960	2.957	99	2.773	93	2.667	90	1.940	65	2.912	98
WALHAIN	1.630	1.628	99	1.544	94	1.444	88	1.036	63	1.618	99
WATERLOO	9.500	9.498	99	9.298	97	9.099	95	8.147	85	9.478	99
WAVER	10.559	10.545	99	10.270	97	9.969	94	8.379	79	10.510	99

NB : DE % WERDEN BEREKEND T.O.V. HET AANTAL WONINGEN WAARVOOR DE INLICHTINGEN WERDEN VERSTREKT

N.I.S. VOLKS- EN WONINGTELLING VAN 1991		TABEL OO.45 A GERIEFLIJKHEDEN VAN DE BEWOONDE PARTICULIERE WONINGEN - AANTAL WONINGEN -								BLZ. 3.- FOL. 2.-		ALLE ADMINISTRA- TIEVE EENHEDEN
KEUKEN VAN TEN MINSTE 4M2		TELEFOON		PERSONENWAGEN		GARAGE		TUIN		TOTAAL AANTAL WONING- GEN	WOONPLAATS	
AANTAL	%	AANTAL	%	AANTAL	%	AANTAL	%	AANTAL	%			
5.079	95	4.592	86	4.152	78	3.154	59	3.641	68	5.292	WEMMEL	
4.315	97	3.881	87	3.655	82	3.099	69	3.634	81	4.436	WEZEMBEEK-OPPEM	
9.052	94	7.992	83	7.671	79	5.980	62	7.129	74	9.591	ZAVENTEM	
6.670	96	5.569	80	5.595	80	5.133	73	6.264	90	6.937	ZEMST	
153.375	93	132.504	80	127.449	77	105.716	64	127.975	78	163.956	ARR. LEUVEN	
9.450	93	7.793	77	7.952	78	6.814	67	7.771	76	10.119	AARSCHOT	
2.858	95	2.396	80	2.498	83	2.368	79	2.697	90	2.978	BEGIJNENDIJK	
1.864	97	1.558	81	1.583	82	1.495	77	1.669	87	1.918	BEKKEVOORT	
2.799	95	2.386	81	2.385	81	2.259	76	2.674	90	2.939	BERTEM	
2.628	93	2.399	85	2.392	85	2.193	78	2.584	92	2.799	BIERBEEK	
3.665	96	3.188	83	3.151	82	2.988	78	3.552	93	3.801	BOORTMEERBEEK	
2.160	93	1.939	83	1.943	84	1.773	76	2.084	90	2.309	BOUTERSEM	
7.781	92	6.633	78	6.434	76	5.217	61	5.904	70	8.431	DIEST	
1.897	93	1.587	78	1.654	81	1.511	74	1.563	76	2.031	GEETBETS	
1.633	95	1.452	84	1.447	84	1.252	73	1.493	87	1.715	GLABBEEK	
4.207	95	3.665	83	3.621	82	3.376	76	4.152	94	4.400	HAACHT	
5.799	94	5.200	84	5.087	82	4.646	75	5.508	89	6.155	HERENT	
2.078	95	1.703	78	1.646	75	1.455	67	1.807	83	2.169	HOEGAARDEN	
2.551	95	2.207	82	2.224	82	1.985	73	2.485	92	2.684	HOLSBEEK	
2.686	94	2.304	81	2.367	83	2.171	76	2.614	92	2.836	HULDENBERG	
3.632	96	3.173	84	3.304	87	3.017	79	3.420	90	3.772	KEERBERGEN	
2.488	96	2.062	79	2.156	83	1.985	76	2.210	85	2.578	KORTENAKEN	
5.407	94	4.741	83	4.640	81	4.164	73	4.849	85	5.704	KORTENBERG	
5.202	96	4.362	80	4.029	74	3.564	66	4.421	81	5.392	LANDEN	
32.672	89	29.292	79	25.039	68	15.607	42	21.465	58	36.618	LEUVEN	
2.235	95	1.867	79	1.857	79	1.701	72	2.055	87	2.350	LINTER	
4.097	96	3.686	86	3.704	87	3.447	81	3.845	90	4.242	LUBBEEK	
3.087	94	2.719	83	2.817	86	2.638	80	3.034	93	3.257	OD-HEVERLEE	
4.389	94	3.802	82	3.835	82	3.509	75	4.265	92	4.631	ROTSelaar	
7.604	95	6.371	80	6.337	79	5.714	72	6.173	77	7.926	SCHERPENHEUVEL-ZICHEM	
6.133	94	5.509	84	5.368	82	4.521	69	5.492	84	6.518	TERVUREN	
3.208	95	2.682	79	2.758	82	2.507	74	2.942	87	3.357	TIELT-WINGE	
12.580	93	10.340	76	9.513	70	6.584	48	9.345	69	13.450	TIENEN	
3.907	95	3.327	81	3.518	85	3.283	79	3.681	89	4.104	TREMELO	
2.678	96	2.161	77	2.190	78	1.972	71	2.221	80	2.773	ZOUTLEEUW	
108.392	94	96.133	83	91.100	79	76.272	66	93.370	81	114.659	ARR. NIJVEL	
1.909	96	1.656	83	1.663	83	1.534	77	1.795	90	1.985	BEVEKOM	
11.209	96	10.003	85	9.418	80	7.953	68	9.691	83	11.667	EIGENBRAKEL	
2.774	94	2.409	81	2.370	80	2.030	69	2.655	90	2.942	KASTEELBRAKEL	
1.762	95	1.564	84	1.554	83	1.421	76	1.627	87	1.851	CHASTRE	
2.720	95	2.505	87	2.515	88	2.252	78	2.602	91	2.857	CHAUMONT-GISTOUX	
2.654	94	2.340	83	2.231	79	1.819	64	2.380	84	2.813	COURT-SAINT-ETIENNE	
4.310	94	3.802	82	3.699	80	3.043	66	3.878	84	4.584	GENEPIEN	
3.493	96	3.103	85	3.013	83	2.704	74	3.208	88	3.616	GRAVEN	
1.067	96	848	76	824	74	771	69	956	86	1.108	HELECINE	
1.165	95	1.049	85	1.003	81	921	75	1.100	89	1.225	INCOURT	
1.789	94	1.513	79	1.501	79	1.283	67	1.650	87	1.893	ITTER	
3.395	93	2.914	80	2.714	74	2.124	58	2.755	75	3.627	GELDENAKEN	
2.311	94	2.119	86	1.991	81	1.606	65	2.105	86	2.444	TERHULPEN	
4.047	95	3.771	89	3.798	89	3.296	77	3.959	93	4.233	LASNE	
1.650	95	1.481	86	1.406	81	1.294	75	1.446	84	1.721	MONT-SAINT-GUIBERT	
8.307	92	7.341	81	6.418	71	4.427	49	5.635	62	9.009	NIJVEL	
2.319	97	1.936	81	1.861	78	1.678	70	2.097	88	2.381	ORP-JAUCHE	
7.206	89	6.526	81	5.913	73	4.819	59	5.844	72	8.050	OTTIGNIES-LOUVAIN-LA-NVE	
2.082	96	1.728	80	1.677	77	1.477	68	1.803	83	2.155	PERWIJS	
1.533	95	1.353	84	1.313	81	1.165	72	1.420	88	1.608	RAMILLIES	
3.188	96	2.638	79	2.475	74	1.880	56	2.845	85	3.319	REBECQ	
7.109	93	6.440	84	6.241	82	5.404	71	6.370	83	7.585	RIXENSART	
6.888	93	5.818	79	5.438	74	3.974	54	5.764	78	7.337	TUBEKE	
2.793	94	2.366	79	2.344	79	2.174	73	2.626	88	2.960	VILLERS-LA-VILLE	
1.591	97	1.398	85	1.378	84	1.253	76	1.465	89	1.630	WALHAIN	
9.073	95	8.448	88	7.979	83	7.150	75	8.106	85	9.500	WATERLOO	
10.048	95	9.064	85	8.363	79	6.820	64	7.588	71	10.559	WAVER	

WOONPLAATS	TOTAAL AANTAL WONIN- GEN	STROMEND WATER BINNEN DE WONING		PRIVAAT MET WATERSPOELING BINNEN DE WONING		BADKAMER OF STORTBAD		CENTRALE VERWARMING		AFVOERSYSTEEM VOOR HET AFVALWATER	
		AANTAL	%	AANTAL	%	AANTAL	%	AANTAL	%	AANTAL	%
		- AANTAL WONINGEN -									
HENEGOUWEN	475.843	474.282	99	416.666	87	403.918	84	227.121	47	465.875	97
ARR. AAT	28.286	28.022	99	21.415	75	22.143	78	12.834	45	27.085	95
AAT	9.131	9.064	99	7.337	80	7.427	81	4.584	50	8.828	96
BELOEIL	4.889	4.849	99	3.547	72	3.799	77	2.301	47	4.724	96
BERNISSART	4.022	3.993	99	2.972	73	3.104	77	1.620	40	3.877	96
BRUGELLETTE	1.150	1.148	99	906	78	914	79	555	48	1.112	96
CHIEVRES	2.111	2.095	99	1.616	76	1.654	78	966	45	2.041	96
ELZELE	1.959	1.913	97	1.385	70	1.429	72	769	39	1.794	91
VLOESBERG	1.101	1.078	97	843	76	861	78	472	42	1.017	92
FRASNES-LEZ-ANVAING	3.923	3.882	98	2.809	71	2.955	75	1.567	39	3.692	94
ARR. CHARLEROI	163.690	163.395	99	150.099	91	143.028	87	81.166	49	161.057	98
AISEAU-PRESLES	3.886	3.876	99	3.579	92	3.468	89	1.887	48	3.836	98
CHAPELLE-LEZ-HERLAIMONT	5.262	5.256	99	4.850	92	4.694	89	2.643	50	5.208	98
CHARLEROI	81.044	80.912	99	74.615	92	70.230	86	40.875	50	79.755	98
CHATELET	14.855	14.807	99	13.620	91	12.959	87	6.866	46	14.722	99
COURCELLES	11.189	11.163	99	9.870	88	9.547	85	4.478	40	10.854	97
FARCIENNES	4.177	4.173	99	3.764	90	3.674	87	1.514	36	4.145	99
FLEURUS	8.439	8.428	99	7.839	92	7.442	88	3.900	46	8.320	98
FONTAINE-L'EVEQUE	6.556	6.542	99	5.843	89	5.658	86	2.969	45	6.406	97
GERPINNES	4.086	4.082	99	3.908	95	3.823	93	2.707	66	4.056	99
LES BONS VILLERS	2.874	2.872	99	2.622	91	2.595	90	1.779	61	2.826	98
MANAGE	8.101	8.089	99	7.526	92	7.122	87	3.949	48	8.025	99
MONTIGNIES-LE-TILLEUL	3.901	3.900	99	3.715	95	3.661	93	2.607	66	3.864	99
PONT-A-CELLES	5.638	5.623	99	5.037	89	4.981	88	2.977	52	5.462	96
SENEFFE	3.682	3.672	99	3.311	89	3.174	86	2.015	54	3.578	97
ARR. BERGEN	89.052	88.815	99	78.776	88	76.267	85	42.352	47	87.239	97
BOUSSU	7.754	7.743	99	6.905	89	6.632	85	2.706	34	7.642	98
COLFONTAINE	8.006	7.980	99	6.807	85	6.396	79	3.064	38	7.755	96
DOUR	4.453	4.441	99	3.883	87	3.595	80	1.805	40	4.353	97
FRAMERIES	8.393	8.381	99	7.535	89	7.064	84	3.663	43	8.266	98
HENSIES	2.483	2.478	99	1.980	79	2.023	81	871	35	2.439	98
HONNELLES	1.854	1.835	98	1.458	78	1.385	74	737	39	1.727	93
JURBEKE	2.977	2.968	99	2.568	86	2.598	87	1.872	62	2.889	97
LENS	1.366	1.361	99	1.094	80	1.088	79	686	50	1.321	96
BERGEN	33.806	33.716	99	30.748	90	30.051	88	19.024	56	33.253	98
QUAREGNON	6.944	6.921	99	6.126	88	6.020	86	2.443	35	6.799	97
QUEVY	2.579	2.573	99	2.226	86	2.137	82	1.242	48	2.514	97
QUIEVRAIN	2.537	2.528	99	2.222	87	2.103	82	942	37	2.499	98
SAINT-GHISLAIN	5.900	5.890	99	5.224	88	5.175	87	3.297	55	5.782	98
ARR. MOESKROEN	26.542	26.394	99	22.509	84	21.667	81	10.910	41	26.156	98
KOMEN-WAASTEN	6.365	6.296	98	4.754	74	5.050	79	2.350	36	6.184	97
MOESKROEN	20.177	20.098	99	17.755	87	16.617	82	8.560	42	19.972	98
ARR. ZINNIK	63.188	62.991	99	55.884	88	54.129	85	31.334	49	61.840	97
'S GRAVENBRAKEL	6.790	6.770	99	6.092	89	5.857	86	3.606	53	6.604	97
ECAUSSINNES	3.589	3.585	99	3.151	87	3.020	84	1.557	43	3.493	97
EDINGEN	3.549	3.541	99	3.162	89	3.010	84	2.183	61	3.492	98
LA LOUVIERE	29.357	29.287	99	26.996	91	25.716	87	14.015	47	29.084	99
LE ROEULX	2.786	2.782	99	2.488	89	2.416	86	1.332	47	2.716	97
LESSEN	6.443	6.401	99	4.759	73	5.020	77	2.883	44	6.131	95
OPZULLIK	2.141	2.120	99	1.771	82	1.823	85	1.190	55	2.045	95
ZINNIK	8.533	8.505	99	7.465	87	7.267	85	4.568	53	8.275	96
ARR. THUIN	53.132	52.964	99	46.924	88	44.879	84	23.774	44	51.832	97
ANDERLUES	4.450	4.435	99	3.697	83	3.696	83	1.807	40	4.289	96
BEAUMONT	2.207	2.199	99	1.970	89	1.847	83	1.059	47	2.128	96
BINCHE	12.505	12.443	99	10.765	86	10.498	83	5.191	41	12.227	97
CHIMAY	3.381	3.364	99	3.123	92	2.805	82	1.617	47	3.307	97
ERQUELINNES	3.686	3.671	99	3.073	83	2.892	78	1.334	36	3.541	96
ESTINNES	2.597	2.589	99	2.178	83	2.080	80	985	37	2.528	97
FROIDCHAPELLE	1.047	1.046	99	965	92	888	84	418	39	1.022	97
HAM-SUR-HEURE-NALINNES	4.486	4.478	99	4.272	95	4.132	92	2.824	62	4.445	99
LOBBES	1.918	1.915	99	1.636	85	1.611	83	879	45	1.846	96
MERBES-LE-CHATEAU	1.443	1.442	99	1.277	88	1.203	83	599	41	1.418	98

NB : DE % WERDEN BEREKEND T.O.V. HET AANTAL WONINGEN WAARVOOR DE INLICHTINGEN WERDEN VERSTREKT

N.I.S. VOLKS- EN WONINGTELLING VAN 1991		TABEL OO.45 A GERIEFLIJKHEDEN VAN DE BEWOONDE PARTICULIERE WONINGEN - AANTAL WONINGEN -								BLZ. 4.- FOL. 2.-		ALLE ADMINISTRATIEVE EENHEDEN
KEUKEN VAN TEN MINSTE 4M2		TELEFOON		PERSONENWAGEN		GARAGE		TUIN		TOTAAL AANTAL WONINGEN	WOONPLAATS	
AANTAL	%	AANTAL	%	AANTAL	%	AANTAL	%	AANTAL	%			
450.907	94	358.934	75	324.187	68	238.482	50	361.870	76	475.843	HENEGOUWEN	
26.922	95	21.680	76	20.480	72	17.506	61	22.766	80	28.286	ARR. AAT	
8.483	92	6.953	76	6.383	69	5.230	57	6.721	73	9.131	AAT	
4.684	95	3.666	74	3.442	70	2.854	58	4.140	84	4.889	BELOEIL	
3.863	96	2.888	71	2.816	70	2.411	59	3.330	82	4.022	BERNISSART	
1.111	96	912	79	846	73	689	59	941	81	1.150	BRUGELLETTE	
2.034	96	1.612	76	1.561	73	1.370	64	1.779	84	2.111	CHIEVRES	
1.864	95	1.558	79	1.515	77	1.390	70	1.713	87	1.959	ELZELE	
1.078	97	916	83	838	76	740	67	858	77	1.101	VLOESBERG	
3.805	96	3.175	80	3.079	78	2.822	71	3.284	83	3.923	FRASNES-LEZ-ANVAING	
154.452	94	121.801	74	106.804	65	75.686	46	118.687	72	163.690	ARR. CHARLEROI	
3.718	95	2.967	76	2.795	71	2.360	60	3.233	83	3.886	AISEAU-PRESLES	
5.060	96	4.070	77	3.615	68	2.617	49	4.410	83	5.262	CHAPELLE-LEZ-HERLAIMONT	
75.659	93	58.932	72	49.588	61	32.052	39	52.185	64	81.044	CHARLEROI	
14.154	95	11.239	75	9.397	63	6.526	43	10.719	72	14.855	CHATELET	
10.605	94	8.328	74	7.523	67	5.427	48	9.476	84	11.189	COURCELLES	
3.949	94	2.904	69	2.688	64	1.914	45	3.273	78	4.177	FARCIENNES	
8.062	95	6.388	75	5.895	69	4.555	53	6.747	79	8.439	FLEURUS	
6.173	94	4.757	72	4.340	66	3.131	47	4.991	76	6.556	FONTAINE-L'EVEQUE	
3.954	96	3.404	83	3.460	84	3.328	81	3.450	84	4.086	GERPINNES	
2.785	96	2.291	79	2.206	76	2.068	71	2.505	87	2.874	LES BONS VILLERS	
7.673	94	6.076	75	5.412	66	3.507	43	6.576	81	8.101	MANAGE	
3.726	95	3.213	82	2.994	76	2.764	70	3.230	82	3.901	MONTIGNIES-LE-TILLEUL	
5.436	96	4.410	78	4.177	74	3.339	59	4.845	85	5.638	PONT-A-CELLES	
3.498	95	2.822	76	2.714	73	2.098	56	3.047	82	3.682	SENEFFE	
84.047	94	66.730	74	59.811	67	42.138	47	69.963	78	89.052	ARR. BERGEN	
7.262	93	5.679	73	4.971	64	2.934	37	6.362	82	7.754	BOUSSU	
7.472	93	5.480	68	4.903	61	3.340	41	6.585	82	8.006	COLFONTAINE	
4.271	95	3.247	72	2.722	61	2.049	46	3.568	80	4.453	DOUR	
7.989	95	6.411	76	5.210	62	3.004	35	6.970	83	8.393	FRAMERIES	
2.410	97	1.784	71	1.721	69	1.385	55	2.189	88	2.483	HENSIES	
1.777	95	1.336	72	1.334	71	1.119	60	1.599	86	1.854	HONNELLES	
2.851	95	2.519	84	2.478	83	2.365	79	2.543	85	2.977	JURBEKE	
1.312	96	1.080	79	1.049	76	917	67	1.151	84	1.366	LENS	
31.615	93	25.600	75	22.926	67	15.585	46	23.918	70	33.806	BERGEN	
6.586	94	5.048	72	4.430	63	2.794	40	5.946	85	6.944	QUAREGNON	
2.498	96	1.989	77	1.966	76	1.708	66	2.237	86	2.579	QUEVY	
2.368	93	1.834	72	1.640	64	1.084	42	1.902	74	2.537	QUIEVRAIN	
5.636	95	4.723	80	4.461	75	3.854	65	4.993	84	5.900	SAINT-GHISLAIN	
25.320	95	20.300	76	18.665	70	12.394	46	21.633	81	26.542	ARR. MOESKROEN	
6.126	96	4.945	77	4.653	73	3.452	54	5.475	86	6.365	KOMEN-WAASTEN	
19.194	95	15.355	76	14.012	69	8.942	44	16.158	80	20.177	MOESKROEN	
59.950	94	48.980	77	43.786	69	30.483	48	48.286	76	63.188	ARR. ZINNIK	
6.500	95	5.423	79	4.936	72	3.522	51	5.159	75	6.790	'S GRAVENBRAKEL	
3.424	95	2.815	78	2.567	71	1.746	48	2.935	81	3.589	ECAUSSINNES	
3.380	95	2.790	78	2.532	71	1.937	54	2.410	67	3.549	EDINGEN	
27.593	93	22.278	75	19.065	64	12.102	41	22.069	75	29.357	LA LOUVIERE	
2.671	95	2.190	78	2.155	77	1.688	60	2.280	81	2.786	LE ROEULX	
6.142	95	5.012	77	4.407	68	3.306	51	4.862	75	6.443	LESSEN	
2.087	97	1.828	85	1.817	84	1.656	77	1.886	88	2.141	OPZULLIK	
8.153	95	6.644	77	6.307	73	4.526	53	6.685	78	8.533	ZINNIK	
50.908	95	40.403	76	38.231	71	31.380	59	41.940	78	53.132	ARR. THUIN	
4.265	95	3.166	71	2.892	64	2.425	54	3.559	79	4.450	ANDERLUES	
2.136	96	1.671	75	1.722	78	1.532	69	1.670	75	2.207	BEAUMONT	
11.855	94	9.527	76	8.313	66	5.760	46	9.502	75	12.505	BINCHE	
3.278	96	2.604	77	2.567	75	2.297	67	2.531	74	3.381	CHIMAY	
3.500	94	2.648	71	2.497	67	1.953	52	3.041	82	3.686	ERQUELINNES	
2.498	96	1.921	73	1.936	74	1.681	64	2.199	84	2.597	ESTINNES	
1.013	96	858	81	835	79	761	72	864	82	1.047	FROIDCHAPELLE	
4.336	96	3.732	83	3.689	82	3.486	77	3.737	83	4.486	HAM-SUR-HEURE-NALINNES	
1.841	95	1.427	74	1.479	77	1.250	65	1.584	82	1.918	LOBBES	
1.404	97	1.040	72	1.027	71	884	61	1.170	81	1.443	MERBES-LE-CHATEAU	

WOONPLAATS	TOTAAL AANTAL WONINGEN		STROMEND WATER BINNEN DE WONING		PRIVAAT MET WATERSPOELING BINNEN DE WONING		BADKAMER OF STORTBAD		CENTRALE VERWARMING		AFVOERSYSTEEM VOOR HET AFVALWATER	
	AANTAL	%	AANTAL	%	AANTAL	%	AANTAL	%	AANTAL	%	AANTAL	%
	N.I.S. VOLKS- EN WONINGTELLING VAN 1991											
TABEL OO.45 A BLZ. 5.- FOL. 1.-												
GERIEFLIJKHEDEN VAN DE BEWOONDE PARTICULIERE WONINGEN												
- AANTAL WONINGEN -												
MOMIGNIES	1.866	1.858	99	1.690	90	1.482	79	730	39	1.821	97	
MORLANWELZ	6.652	6.648	99	6.019	90	5.760	86	2.720	40	6.544	98	
SIVRY-RANCE	1.744	1.734	99	1.527	87	1.388	79	755	43	1.664	95	
THUIN	5.150	5.142	99	4.732	91	4.597	89	2.856	55	5.052	98	
ARR. DOORNIK	51.953	51.701	99	41.059	79	41.805	80	24.751	47	50.666	97	
ANTOING	2.909	2.896	99	2.243	77	2.258	77	1.110	38	2.826	97	
BRUNEHAUT	2.642	2.623	99	1.805	68	1.995	75	1.284	48	2.524	95	
CELLES	1.847	1.831	99	1.399	75	1.398	75	731	39	1.761	95	
ESTAIMPUIS	3.512	3.494	99	2.653	75	2.706	77	1.461	41	3.443	98	
LEUZE-EN-HAINAUT	4.559	4.542	99	3.430	75	3.635	79	2.073	45	4.428	97	
MONT-DE-L'ENCLUS	1.123	1.103	98	797	70	815	72	384	34	1.075	95	
PECO	1.904	1.895	99	1.401	73	1.470	77	870	45	1.826	95	
PERUWELZ	5.887	5.858	99	4.329	73	4.534	77	2.458	41	5.695	96	
RUMES	1.251	1.246	99	827	66	1.009	80	544	43	1.228	98	
DOORNIK	26.319	26.213	99	22.175	84	21.985	83	13.836	52	25.860	98	
PROV. LUIK	390.083	389.671	99	374.404	95	344.310	88	231.112	59	387.453	99	
ARR. HOEI	35.508	35.448	99	33.590	94	31.150	87	18.539	52	34.964	98	
AMAY	4.803	4.797	99	4.502	93	4.134	86	2.464	51	4.730	98	
ANTHISNES	1.341	1.336	99	1.261	94	1.167	87	721	53	1.316	98	
BURDINNE	890	885	99	816	91	739	83	373	41	861	96	
CLAVIER	1.326	1.323	99	1.263	95	1.177	88	700	52	1.300	98	
ENGIS	2.237	2.233	99	2.135	95	1.950	87	1.082	48	2.214	98	
FERRIERES	1.427	1.425	99	1.373	96	1.249	87	694	48	1.414	99	
HAMOIR	1.279	1.278	99	1.215	94	1.121	87	661	51	1.273	99	
HERON	1.365	1.358	99	1.262	92	1.135	83	631	46	1.311	96	
HOEI	7.544	7.535	99	7.213	95	6.655	88	4.233	56	7.510	99	
MARCHIN	1.745	1.740	99	1.607	92	1.467	84	783	44	1.677	96	
MODAVE	1.240	1.236	99	1.172	94	1.090	87	640	51	1.213	97	
NANDRIN	1.528	1.527	99	1.475	96	1.415	92	947	61	1.515	99	
OUFFET	868	866	99	844	97	789	90	434	50	863	99	
TINLOT	701	701	100	660	94	627	89	373	53	688	98	
VERLAINE	1.046	1.045	99	998	95	956	91	561	53	1.033	98	
VILLERS-LE-BOUILLET	1.769	1.768	99	1.643	92	1.549	87	861	48	1.709	96	
WANZE	4.399	4.395	99	4.151	94	3.930	89	2.381	54	4.337	98	
ARR. LUIK	236.713	236.497	99	227.378	96	208.735	88	139.324	58	235.571	99	
ANS	10.823	10.821	99	10.598	97	9.957	91	7.029	64	10.807	99	
AWANS	2.929	2.928	99	2.811	95	2.659	90	1.763	60	2.913	99	
AYWAILLE	3.421	3.402	99	3.272	95	3.018	88	1.794	52	3.370	98	
BITSINGEN	2.969	2.963	99	2.657	89	2.555	86	1.522	51	2.908	97	
BEYNE-HEUSAV	4.488	4.483	99	4.310	96	3.962	88	2.411	53	4.459	99	
BLEGNV	4.001	3.999	99	3.773	94	3.612	90	2.288	57	3.934	98	
CHAUDFONTAINE	7.449	7.447	99	7.271	97	7.009	94	5.476	73	7.429	99	
COMBLAIN-AU-PONT	1.956	1.951	99	1.853	94	1.721	87	976	49	1.941	99	
DALHEM	1.997	1.991	99	1.889	94	1.777	88	1.045	52	1.963	98	
ESNEUX	4.852	4.842	99	4.699	96	4.443	91	3.266	67	4.817	99	
FLEMALLE	10.862	10.856	99	10.490	96	9.559	88	5.401	49	10.808	99	
FLERON	6.097	6.091	99	5.979	98	5.698	93	3.773	61	6.083	99	
GRACE-HOLLOGNE	8.618	8.612	99	8.362	97	7.681	89	4.835	56	8.579	99	
HERSTAL	14.704	14.693	99	14.028	95	12.900	87	7.604	51	14.575	99	
JUPRELLE	2.748	2.744	99	2.608	94	2.488	90	1.741	63	2.703	98	
LUIK	83.779	83.722	99	80.355	95	71.845	85	52.058	62	83.645	99	
NEUPRE	3.116	3.112	99	3.059	98	2.983	95	2.312	74	3.102	99	
OUPEVE	9.162	9.157	99	8.728	95	8.373	91	5.563	60	9.071	99	
SAINT-NICOLAS	9.443	9.437	99	9.189	97	8.180	86	5.195	55	9.430	99	
SERAING	25.124	25.105	99	24.074	95	22.083	87	13.075	52	25.070	99	
SOUMAGNE	4.986	4.973	99	4.783	95	4.449	89	2.670	53	4.912	98	
SPRIMONT	3.862	3.857	99	3.686	95	3.462	89	2.214	57	3.815	98	
TROOZ	2.852	2.844	99	2.706	94	2.537	88	1.511	52	2.813	98	
WEZET	6.475	6.467	99	6.198	95	5.784	89	3.802	58	6.424	99	
ARR. VERVIERS	94.402	94.307	99	91.430	96	83.772	88	60.091	63	93.861	99	
AMEL	1.510	1.510	100	1.489	98	1.441	95	1.287	85	1.505	99	
AUBEL	1.224	1.222	99	1.195	97	1.114	91	702	57	1.217	99	
BAELEN	1.160	1.154	99	1.117	96	1.037	89	651	56	1.146	98	
BULLINGEN	1.767	1.766	99	1.730	97	1.648	93	1.391	78	1.761	99	

NB : DE % WERDEN BEREKEND T.O.V. HET AANTAL WONINGEN WAARVOOR DE INLICHTINGEN WERDEN VERSTREKT

N.I.S. VOLKS- EN WONINGTELLING VAN 1991		TABEL OO.45 A GERIEFLIJKHEDEN VAN DE BEWOONDE PARTICULIERE WONINGEN - AANTAL WONINGEN -								BLZ. 5.- FOL. 2.-		ALLE ADMINISTRA- TIEVE EENHEDEN
KEUKEN VAN TEN MINSTE 4M2		TELEFOON		PERSONENWAGEN		GARAGE		TUIN		TOTAAL AANTAL WONING- GEN	WOONPLAATS	
AANTAL	%	AANTAL	%	AANTAL	%	AANTAL	%	AANTAL	%			
1.826	97	1.438	77	1.473	78	1.365	73	1.455	77	1.866	MOMIGNIES	
6.337	95	4.986	74	4.471	67	2.984	44	5.217	78	6.652	MORLANWELZ	
1.698	97	1.387	79	1.372	78	1.299	74	1.406	80	1.744	SIVRY-RANCE	
4.921	95	3.998	77	3.958	76	3.703	71	4.005	77	5.150	THUIN	
49.308	94	39.040	75	36.410	70	28.895	55	38.595	74	51.953	ARR. DOORNIK	
2.798	96	2.055	70	1.963	67	1.573	54	2.085	71	2.909	ANTOING	
2.549	96	1.980	74	1.908	72	1.749	66	2.212	83	2.642	BRUNHAUT	
1.768	95	1.480	80	1.437	77	1.351	73	1.551	83	1.847	CELLES	
3.382	96	2.710	77	2.613	74	2.140	60	3.107	88	3.512	ESTAIMPUIS	
4.394	96	3.440	75	3.277	71	2.662	58	3.516	77	4.559	LEUZE-EN-HAINAUT	
1.071	95	874	77	843	75	750	66	930	82	1.123	MONT-DE-L'ENCLUS	
1.849	97	1.446	75	1.448	76	1.273	66	1.616	84	1.904	PECO	
5.640	95	4.287	72	4.034	68	3.333	56	4.860	82	5.887	PERUWELZ	
1.210	96	950	75	910	72	845	67	1.049	83	1.251	RUMES	
24.647	93	19.818	75	17.977	68	13.219	50	17.669	67	26.319	DOORNIK	
371.167	95	302.487	77	271.848	69	205.354	52	263.798	67	390.083	PROV. LUIK	
33.710	94	28.439	80	27.200	76	23.487	66	27.754	78	35.508	ARR. HOEI	
4.440	92	3.838	79	3.519	73	2.972	61	3.824	79	4.803	AMAY	
1.295	96	1.093	81	1.103	82	1.030	76	1.166	86	1.341	ANTHISNES	
864	97	723	81	710	79	666	74	745	83	890	BURDINNE	
1.268	95	1.123	84	1.106	83	990	74	1.117	84	1.326	CLAVIER	
2.184	97	1.809	80	1.665	74	1.470	65	1.807	80	2.237	ENGIS	
1.352	94	1.142	80	1.195	83	1.083	75	1.220	85	1.427	FERRIERES	
1.215	94	976	76	986	77	876	68	972	75	1.279	HAMOIR	
1.297	95	1.090	79	1.071	78	993	72	1.174	86	1.365	HERON	
6.903	91	5.730	75	5.067	67	3.603	47	4.574	60	7.544	HOEI	
1.687	96	1.409	80	1.374	78	1.212	69	1.411	80	1.745	MARCHIN	
1.199	96	1.011	81	1.034	83	938	75	1.022	82	1.240	MODAVE	
1.488	97	1.313	85	1.374	89	1.288	84	1.375	89	1.528	NANDRIN	
847	97	729	83	726	83	644	74	726	83	868	OUFFET	
670	95	593	84	586	83	510	72	605	86	701	TINLOT	
1.019	97	874	83	903	86	864	82	905	86	1.046	VERLAINE	
1.716	97	1.412	79	1.379	77	1.327	75	1.456	82	1.769	VILLERS-LE-BOUILLET	
4.266	96	3.574	81	3.402	77	3.021	68	3.655	83	4.399	WANZE	
223.868	94	179.878	75	156.556	66	109.020	46	152.346	64	236.713	ARR. LUIK	
10.482	96	8.687	80	7.697	71	5.683	52	8.290	76	10.823	ANS	
2.828	96	2.307	78	2.285	78	2.182	74	2.502	85	2.929	AWANS	
3.261	95	2.713	79	2.674	78	2.278	66	2.419	70	3.421	AYWAILLE	
2.827	95	2.155	72	2.235	75	2.022	68	2.382	80	2.969	BITSINGEN	
4.330	96	3.479	77	3.158	70	2.630	58	3.398	75	4.488	BEYNE-HEUSAY	
3.868	96	3.212	80	3.314	82	3.085	77	3.393	84	4.001	BLENGY	
7.256	97	6.374	85	6.044	81	5.479	73	6.183	83	7.449	CHAUDFONTAINE	
1.861	95	1.506	76	1.417	72	1.222	62	1.477	75	1.956	COMBLAIN-AU-PONT	
1.927	96	1.586	79	1.701	85	1.493	74	1.649	82	1.997	DALHEM	
4.622	95	4.028	83	3.744	77	3.007	61	3.935	81	4.852	ESNEUX	
10.460	96	8.502	78	7.588	69	5.619	51	8.323	76	10.862	FLEMALLE	
5.935	97	4.875	79	4.489	73	3.636	59	4.581	75	6.097	FLERON	
8.338	96	6.675	77	6.219	72	5.143	59	7.091	82	8.618	GRACE-HOLLOGNE	
13.772	93	10.800	73	9.785	66	6.409	43	10.465	71	14.704	HERSTAL	
2.638	95	2.190	79	2.221	80	2.141	77	2.391	87	2.748	JUPRELLE	
77.258	92	61.008	72	46.488	55	22.254	26	35.998	42	83.779	LUIK	
3.037	97	2.697	86	2.749	88	2.684	86	2.855	91	3.116	NEUPRE	
8.827	96	7.088	77	6.802	74	6.203	67	7.258	79	9.162	OUPEVE	
9.065	95	6.886	72	6.196	65	3.862	40	7.032	74	9.443	SAINT-NICOLAS	
23.845	94	18.866	75	15.782	62	9.776	38	16.476	65	25.124	SERAING	
4.835	96	3.910	78	3.906	78	3.455	69	4.016	80	4.986	SOUMAGNE	
3.655	94	3.174	82	3.193	82	2.839	73	3.180	82	3.862	SPRIMONT	
2.732	95	2.237	78	2.118	74	1.791	62	2.174	76	2.852	TROOZ	
6.209	95	4.923	76	4.751	73	4.127	63	4.878	75	6.475	WEZET	
90.943	96	75.135	79	70.117	74	55.899	59	64.744	68	94.402	ARR. VERVIERS	
1.476	97	1.300	86	1.267	83	1.217	80	1.233	81	1.510	AMEL	
1.194	97	1.024	83	993	81	872	71	947	77	1.224	AUBEL	
1.131	97	922	79	964	83	866	74	934	80	1.160	BAELEN	
1.724	97	1.418	80	1.405	79	1.328	75	1.311	74	1.767	BULLINGEN	

WOONPLAATS	TOTAAL AANTAL WONING- GEN	STROMEND WATER BINNEN DE WONING		PRIVAAT MET WATERSPOELING BINNEN DE WONING		BADKAMER OF STORTBAD		CENTRALE VERWARMING		AFVOERSYSTEEM VOOR HET AFVALWATER	
		AANTAL	%	AANTAL	%	AANTAL	%	AANTAL	%	AANTAL	%
		N.I.S. VOLKS- EN WONINGTELLING VAN 1991 TABEL OO.45 A BLZ. 6.- FOL. 1.- GERIEFLIJKHEDEN VAN DE BEWOONDE PARTICULIERE WONINGEN - AANTAL WONINGEN - ALLE ADMINISTRATIEVE EENHEDEN									
BURG-REULAND	1.227	1.226	99	1.202	97	1.131	92	939	76	1.216	99
BUTGENBACH	1.752	1.752	100	1.734	98	1.633	93	1.340	76	1.751	99
DISON	5.276	5.269	99	5.021	95	4.312	81	2.521	47	5.252	99
EUPEN	7.000	6.995	99	6.782	96	6.415	91	5.302	75	6.987	99
HERVE	5.308	5.298	99	5.070	95	4.803	90	3.153	59	5.245	98
JALHAY	2.206	2.201	99	2.119	96	2.013	91	1.387	62	2.169	98
KELMIS	3.950	3.948	99	3.880	98	3.733	94	2.922	73	3.945	99
LIERNEUX	1.064	1.063	99	1.025	96	931	87	565	53	1.046	98
LIMBURG	2.035	2.032	99	1.965	96	1.695	83	1.062	52	2.014	98
LONTZEN	1.613	1.612	99	1.571	97	1.512	93	1.114	69	1.608	99
MALMEDY	3.941	3.938	99	3.889	98	3.700	93	3.095	78	3.926	99
OLNE	1.198	1.198	100	1.148	95	1.073	89	657	54	1.182	98
PEPINSTER	3.318	3.314	99	3.195	96	2.868	86	1.740	52	3.301	99
PLOMBIERES	3.157	3.151	99	3.028	95	2.807	88	1.741	55	3.119	98
RAEREN	3.555	3.550	99	3.478	97	3.400	95	2.609	73	3.534	99
SANKT-VITH	2.825	2.819	99	2.786	98	2.713	96	2.372	83	2.813	99
SPA	4.104	4.102	99	4.026	98	3.662	89	2.761	67	4.096	99
STAVELOT	2.313	2.311	99	2.252	97	2.087	90	1.496	64	2.299	99
STOUMONT	985	983	99	912	92	836	84	463	47	947	96
THEUX	3.539	3.537	99	3.411	96	3.155	89	1.997	56	3.499	98
THIMISTER-CLERMONT	1.394	1.386	99	1.316	94	1.233	88	756	54	1.357	97
TROIS-PONTS	855	852	99	823	96	748	87	508	59	844	98
VERVIERS	21.076	21.072	99	20.296	96	17.400	82	11.988	56	21.051	99
WEISMES	2.082	2.079	99	2.060	98	1.959	94	1.673	80	2.073	99
WELKENRAEDT	2.968	2.967	99	2.910	98	2.713	91	1.899	63	2.958	99
ARR. BORGWORM	23.460	23.419	99	22.006	93	20.653	88	13.158	56	23.057	98
BERLOZ	910	910	100	832	91	791	86	434	47	898	98
BRAIVES	1.814	1.808	99	1.650	90	1.494	82	802	44	1.752	96
CRISNEE	820	820	100	755	92	720	87	407	49	804	98
DONCEEL	819	819	100	801	97	742	90	457	55	817	99
FAIMES	1.045	1.044	99	944	90	926	88	539	51	1.001	95
FEXHE-LE-HAUT-CLOCHER	990	990	100	964	97	892	90	592	59	989	99
GEER	843	841	99	753	89	701	83	389	46	816	96
HANNUIT	4.322	4.307	99	4.029	93	3.746	86	2.327	53	4.206	97
LIJSEM	980	977	99	925	94	859	87	522	53	973	99
OERLE	1.219	1.215	99	1.126	92	1.085	89	693	56	1.192	97
REMICOURT	1.623	1.622	99	1.541	94	1.431	88	929	57	1.606	98
SAINT-GEORGES-SUR-MEUSE	2.518	2.516	99	2.341	92	2.185	86	1.251	49	2.488	98
BORGWORM	4.884	4.881	99	4.730	96	4.519	92	3.526	72	4.859	99
WASSEIGES	673	669	99	615	91	562	83	290	43	656	97
LIMBURG	256.275	255.265	99	243.159	94	238.060	92	186.638	72	252.954	98
ARR. HASSELT	126.280	125.664	99	120.067	95	117.433	92	91.384	72	124.615	98
AS	2.240	2.239	99	2.168	96	2.135	95	1.509	67	2.227	99
BERINGEN	12.165	12.138	99	11.419	93	11.294	92	9.199	75	11.986	98
DIEPENBEEK	5.318	5.286	99	4.997	93	4.944	92	4.012	75	5.253	98
GENK	19.795	19.764	99	19.338	97	18.876	95	13.190	66	19.716	99
GINGELOM	2.607	2.588	99	2.348	90	2.176	83	1.607	61	2.564	98
HALEN	2.735	2.706	98	2.495	91	2.461	89	1.886	68	2.657	97
HAM	3.063	3.053	99	2.851	93	2.806	91	2.302	75	2.984	97
HASSELT	24.824	24.684	99	23.798	95	23.206	93	18.590	74	24.528	98
HERK-DE-STAD	3.699	3.672	99	3.401	91	3.317	89	2.650	71	3.628	98
HEUSDEN-ZOLDER	9.549	9.544	99	9.226	96	9.081	95	7.589	79	9.462	99
LEOPOLDSBURG	4.853	4.817	99	4.596	94	4.468	92	3.173	65	4.759	98
LUMMEN	4.355	4.222	96	3.973	91	4.013	92	3.311	76	4.137	94
NIEUWERKERKEN	2.030	1.996	98	1.805	88	1.809	89	1.377	67	1.952	96
OPGLABBEK	2.564	2.563	99	2.514	98	2.483	96	2.126	82	2.552	99
SINT-TRUIDEN	13.455	13.400	99	12.642	93	12.048	89	8.753	65	13.321	99
TESSENDERLO	5.147	5.132	99	4.952	96	4.895	95	4.017	78	5.090	98
ZONHOVEN	5.854	5.839	99	5.582	95	5.495	93	4.575	78	5.791	98
ZUTENDAAL	2.027	2.021	99	1.962	96	1.926	95	1.518	74	2.008	99
ARR. MAASEIK	66.856	66.676	99	63.885	95	63.472	94	51.889	77	66.054	98
BOCHOLT	3.546	3.540	99	3.347	94	3.357	94	2.673	75	3.495	98
BREE	4.536	4.531	99	4.357	96	4.272	94	3.445	75	4.495	99
DILSEN-STOKKEM	5.659	5.646	99	5.348	94	5.282	93	3.981	70	5.593	98
HAMONT-ACHEL	4.345	4.337	99	4.171	95	4.151	95	3.353	77	4.313	99

NB : DE % WERDEN BEREKEND T.O.V. HET AANTAL WONINGEN WAARVOOR DE INLICHTINGEN WERDEN VERSTREKT

N.I.S. VOLKS- EN WONINGTELLING VAN 1991		TABEL OO.45 A BLZ. 6.- FOL. 2.- GERIEFLIJKHEDEN VAN DE BEWOONDE PARTICULIERE WONINGEN - AANTAL WONINGEN -								ALLE ADMINISTRATIEVE EENHEDEN	
KEUKEN VAN TEN MINSTE 4M2		TELEFOON		PERSONENWAGEN		GARAGE		TUIN		TOTAAL AANTAL WONINGEN	WOONPLAATS
AANTAL	%	AANTAL	%	AANTAL	%	AANTAL	%	AANTAL	%		
1.208	98	1.002	81	1.042	84	946	77	994	81	1.227	BURG-REULAND
1.690	96	1.422	81	1.394	79	1.340	76	1.234	70	1.752	BUTGENBACH
5.056	95	3.933	74	3.579	67	2.326	44	3.277	62	5.276	DISON
6.746	96	5.646	80	4.913	70	4.170	59	4.449	63	7.000	EUPEN
5.196	97	4.341	81	4.318	81	3.687	69	4.104	77	5.308	HERVE
2.150	97	1.915	86	1.931	87	1.741	78	1.945	88	2.206	JALHAY
3.787	95	3.130	79	2.928	74	2.533	64	2.553	64	3.950	KELMIS
1.042	97	892	83	868	81	793	74	862	81	1.064	LIERNEUX
1.973	96	1.621	79	1.447	71	942	46	1.415	69	2.035	LIMBURG
1.535	95	1.289	79	1.302	80	1.225	75	1.204	74	1.613	LONTZEN
3.826	97	3.259	82	2.904	73	2.363	59	2.610	66	3.941	MALMEDY
1.149	95	1.007	84	1.029	85	868	72	1.039	86	1.198	OLNE
3.222	97	2.598	78	2.458	74	1.800	54	2.571	77	3.318	PEPINSTER
3.048	96	2.485	78	2.505	79	2.063	65	2.378	75	3.157	PLOMBIERES
3.421	96	3.031	85	2.995	84	2.783	78	2.622	73	3.555	RAEREN
2.713	96	2.340	82	2.305	81	2.101	74	2.035	72	2.825	SANKT-VITH
3.895	94	3.134	76	2.740	66	1.913	46	2.296	55	4.104	SPA
2.248	97	1.860	80	1.779	76	1.505	65	1.704	73	2.313	STAVELLOT
956	97	819	83	799	81	659	66	835	84	985	STOUMONT
3.434	97	3.016	85	2.876	81	2.377	67	2.980	84	3.539	THEUX
1.333	95	1.169	83	1.204	86	1.091	78	1.152	82	1.394	THIMISTER-CLERMONT
820	95	699	81	659	77	541	63	662	77	855	TROIS-PONTS
20.021	94	15.691	74	13.543	64	8.348	39	11.572	54	21.076	VERVIERES
2.042	98	1.778	85	1.721	82	1.665	79	1.612	77	2.082	WEISMES
2.907	97	2.394	80	2.249	75	1.836	61	2.214	74	2.968	WELKENRAEDT
22.646	96	19.035	81	17.975	76	16.948	72	18.954	80	23.460	ARR. BORGWORM
887	97	737	80	689	75	672	73	784	86	910	BERLOZ
1.741	95	1.465	80	1.376	75	1.328	73	1.576	86	1.814	BRAIVES
801	97	675	82	657	80	663	80	704	85	820	CRISNEE
808	98	680	83	674	82	654	79	704	85	819	DONCEEL
1.018	97	878	84	846	80	830	79	896	85	1.045	FAIMES
958	96	825	83	827	83	797	80	873	88	990	FEXHE-LE-HAUT-CLOCHER
821	97	688	81	679	80	625	74	700	83	843	GEER
4.120	95	3.486	80	3.269	75	2.985	69	3.452	79	4.322	HANNUIT
944	96	773	78	722	73	726	74	839	85	980	LIJSEM
1.165	95	992	81	963	78	918	75	1.030	84	1.219	OERLE
1.595	98	1.297	79	1.266	78	1.237	76	1.407	86	1.623	REMICOURT
2.449	97	2.069	82	1.904	75	1.839	73	2.133	84	2.518	SAINT-GEORGES-SUR-MEUSE
4.692	96	3.932	80	3.554	72	3.179	65	3.262	66	4.884	BORGWORM
647	96	538	79	549	81	495	73	594	88	673	WASSEIGES
245.214	95	201.807	78	210.541	82	183.293	71	194.666	75	256.275	LIMBURG
120.447	95	100.151	79	103.057	81	87.541	69	94.623	74	126.280	ARR. HASSELT
2.170	96	1.794	80	1.892	84	1.710	76	1.816	81	2.240	AS
11.504	94	9.533	78	10.172	83	9.263	76	9.508	78	12.165	BERINGEN
5.068	95	4.239	79	4.607	86	4.161	78	4.267	80	5.318	DIEPENBEEK
18.944	95	15.412	77	15.607	78	12.321	62	14.118	71	19.795	GENK
2.530	97	2.074	79	2.058	78	2.020	77	2.252	86	2.607	GINGELOM
2.603	95	2.190	80	2.216	81	1.984	72	2.166	79	2.735	HALEN
2.891	94	2.382	77	2.556	83	2.400	78	2.577	84	3.063	HAM
23.498	94	20.154	81	19.736	79	14.582	58	16.329	65	24.824	HASSELT
3.610	97	2.931	79	3.103	83	2.842	76	3.080	83	3.699	HERK-DE-STAD
9.227	96	7.575	79	8.041	84	7.381	77	7.813	81	9.549	HEUSDEN-ZOLDER
4.633	95	3.743	77	3.895	80	3.303	68	3.781	77	4.853	LEOPLDSBURG
4.240	97	3.490	80	3.767	86	3.471	79	3.471	79	4.355	LUMMEN
1.977	97	1.596	78	1.740	85	1.575	77	1.651	81	2.030	NIEUWERKERKEN
2.443	95	2.024	78	2.311	90	2.058	80	2.031	79	2.564	OPGLABBEEK
12.606	93	10.493	77	10.148	75	8.115	60	9.183	68	13.455	SINT-TRUIDEN
4.952	96	4.227	82	4.374	84	4.038	78	4.049	78	5.147	TESSENDERLO
5.629	96	4.661	79	5.025	85	4.686	80	4.975	84	5.854	ZONHOVEN
1.922	94	1.633	80	1.809	89	1.631	80	1.556	76	2.027	ZUTENDAAL
64.378	96	53.257	79	56.843	85	50.835	76	52.839	79	66.856	ARR. MAASEIK
3.440	97	2.844	80	3.040	85	2.801	78	2.809	79	3.546	BOCHOLT
4.344	95	3.658	80	3.745	82	3.311	72	3.357	74	4.536	BREE
5.416	95	4.317	76	4.549	80	4.303	76	4.226	74	5.659	DILSEN-STOKKEM
4.221	97	3.578	82	3.703	85	3.184	73	3.590	82	4.345	HAMONT-ACHEL

WOONPLAATS	TOTAAL AANTAL WONIN- GEN	STROMEND WATER BINNEN DE WONING		PRIVAAT MET WATERSPOELING BINNEN DE WONING		BADKAMER OF STORTBAD		CENTRALE VERWARMING		AFVOERSYSTEEM VOOR HET AFVALWATER	
		AANTAL	%	AANTAL	%	AANTAL	%	AANTAL	%	AANTAL	%
		N.I.S. VOLKS- EN WONINGTELLING VAN 1991									
TABEL OO.45 A BLZ. 7.- FOL. 1.-											
GERIEFLIJKHEDEN VAN DE BEWOONDE PARTICULIERE WONINGEN											
- AANTAL WONINGEN -											
HECHTEL-EKSEL	3.399	3.394	99	3.238	95	3.158	92	2.585	76	3.352	98
HOUTHALEN-HELCHTEREN	8.559	8.547	99	8.336	97	8.281	96	7.075	82	8.501	99
KINROOI	3.516	3.469	98	3.333	94	3.330	94	2.831	80	3.406	96
LOMMEL	9.438	9.418	99	9.042	95	8.954	94	7.244	76	9.328	98
MAASEIK	7.362	7.350	99	7.021	95	7.020	95	6.002	81	7.280	98
MEEUWEN-GRUITRODE	3.581	3.571	99	3.435	95	3.399	94	2.782	77	3.541	98
NEERPELT	4.684	4.669	99	4.482	95	4.489	95	3.739	79	4.635	98
OVERPELT	3.903	3.891	99	3.659	93	3.694	94	2.950	75	3.853	98
PEER	4.328	4.313	99	4.116	95	4.085	94	3.229	74	4.262	98
ARR. TONGEREN	63.139	62.925	99	59.207	93	57.155	90	43.365	68	62.285	98
ALKEN	3.377	3.339	98	3.109	92	3.126	92	2.554	75	3.293	97
BILZEN	9.012	8.983	99	8.494	94	8.314	92	6.307	69	8.938	99
BORGLOON	3.490	3.478	99	3.147	90	2.985	85	2.165	62	3.385	96
HEERS	2.258	2.247	99	2.007	88	1.906	84	1.318	58	2.206	97
HERSTAPPE	33	33	100	27	81	27	81	12	36	33	100
HOESELT	3.031	3.016	99	2.769	91	2.760	91	2.095	69	2.986	98
KORTESSEM	2.543	2.519	99	2.341	92	2.317	91	1.783	70	2.467	97
LANAKEN	7.538	7.527	99	7.250	96	7.045	93	5.558	73	7.491	99
MAASMECHELEN	11.985	11.967	99	11.484	95	11.221	93	9.060	75	11.904	99
RIEMST	5.127	5.116	99	4.773	93	4.657	90	3.348	65	5.057	98
TONGEREN	11.072	11.049	99	10.438	94	9.597	86	6.999	63	10.929	98
VOEREN	1.464	1.459	99	1.367	93	1.287	87	737	50	1.426	97
WELLEN	2.209	2.192	99	2.001	90	1.913	86	1.429	64	2.170	98
LUXEMBURG	83.221	83.149	99	81.196	97	73.359	88	48.150	57	82.817	99
ARR. AARLEN	18.277	18.269	99	17.969	98	16.555	90	12.635	69	18.233	99
AARLEN	8.916	8.913	99	8.803	98	8.158	91	6.509	73	8.895	99
ATTERT	1.098	1.098	100	1.068	97	966	87	704	64	1.094	99
AUBANGE	5.452	5.447	99	5.360	98	4.933	90	3.597	65	5.445	99
MARTELANGE	570	570	100	544	95	495	86	399	70	563	98
MESSANCY	2.241	2.241	100	2.194	97	2.003	89	1.426	63	2.236	99
ARR. BASTENAKEN	13.091	13.075	99	12.581	96	11.094	84	7.134	54	12.927	98
BASTENAKEN	4.079	4.070	99	3.927	96	3.567	87	2.629	64	4.033	98
BERTOEGNE	850	849	99	797	93	668	78	271	31	832	97
FAUVILLERS	571	571	100	543	95	474	83	273	47	560	98
GOUVV	1.568	1.568	100	1.499	95	1.335	85	866	55	1.542	98
HOUFFALIZE	1.509	1.506	99	1.440	95	1.205	79	667	44	1.478	97
SAINTE-ODE	733	733	100	713	97	634	86	320	43	726	99
VAUX-SUR-SURE	1.218	1.217	99	1.186	97	962	78	502	41	1.210	99
VIELSALM	2.563	2.561	99	2.476	96	2.249	87	1.606	62	2.546	99
ARR. MARCHE-EN-FAMENNE	16.210	16.192	99	15.681	96	14.396	88	8.665	53	16.099	99
DURBUY	3.059	3.051	99	2.935	95	2.714	88	1.489	48	3.030	99
EREZEE	842	839	99	797	94	732	86	357	42	830	98
HOTTON	1.511	1.511	100	1.454	96	1.373	90	787	52	1.501	99
LA ROCHE-EN-ARDENNE	1.501	1.500	99	1.440	95	1.209	80	676	45	1.480	98
MANHAY	971	968	99	920	94	801	82	423	43	958	98
MARCHE-EN-FAMENNE	5.207	5.205	99	5.104	98	4.792	92	3.464	66	5.193	99
NASSOGNE	1.544	1.544	100	1.512	97	1.396	90	806	52	1.538	99
RENDEUX	794	794	100	761	95	689	86	318	40	790	99
TENNEVILLE	781	780	99	758	97	690	88	345	44	779	99
ARR. NEUFCHATEAU	19.063	19.041	99	18.610	97	16.508	86	10.084	52	18.996	99
BERTRIX	2.642	2.642	100	2.599	98	2.282	86	1.471	55	2.639	99
BOUILLON	2.135	2.131	99	2.103	98	1.874	87	1.263	59	2.128	99
DAVERDISSE	556	554	99	548	98	495	89	287	51	554	99
HERBEMONT	606	606	100	587	96	470	77	241	39	604	99
LEGLISE	1.184	1.184	100	1.143	96	935	78	451	38	1.177	99
LIBIN	1.494	1.490	99	1.464	97	1.314	87	706	47	1.487	99
LIBRAMONT-CHEVIGNY	2.959	2.954	99	2.893	97	2.628	88	1.749	59	2.942	99
NEUFCHATEAU	2.038	2.037	99	1.949	95	1.693	83	1.034	50	2.027	99

N.I.S. VOLKS- EN WONINGTELLING VAN 1991		TABEL OO.45 A GERIEFLIJKHEDEN VAN DE BEWOONDE PARTICULIERE WONINGEN - AANTAL WONINGEN -								BLZ. 7.- FOL. 2.-		ALLE ADMINISTRATIEVE EENHEDEN	
KEUKEN VAN TEN MINSTE 4M2		TELEFOON		PERSONENWAGEN		GARAGE		TUIN		TOTAAL AANTAL WONINGEN	WOONPLAATS		
AANTAL	%	AANTAL	%	AANTAL	%	AANTAL	%	AANTAL	%				
3.275	96	2.735	80	2.886	84	2.583	75	2.787	81	3.399	HECHTEL-EKSEL		
8.258	96	6.889	80	7.436	86	6.899	80	7.176	83	8.559	HOUTHALEN-HELCHTEREN		
3.401	96	2.631	74	3.044	86	2.751	78	2.759	78	3.516	KINROOI		
9.038	95	7.431	78	8.020	84	7.132	75	7.638	80	9.438	LOMMEL		
7.063	95	5.681	77	6.097	82	5.275	71	5.133	69	7.362	MAASEIK		
3.523	98	2.922	81	3.216	89	2.865	80	2.869	80	3.581	MEEUWEN-GRUITRODE		
4.521	96	3.862	82	3.997	85	3.521	75	3.672	78	4.684	NEERPELT		
3.785	96	3.219	82	3.338	85	2.956	75	3.237	82	3.903	OVERPELT		
4.093	94	3.490	80	3.772	87	3.254	75	3.586	82	4.328	PEER		
60.389	95	48.399	76	50.641	80	44.917	71	47.204	74	63.139	ARR. TONGEREN		
3.276	97	2.715	80	2.955	87	2.721	80	2.886	85	3.377	ALKEN		
8.526	94	6.837	75	7.484	83	6.728	74	6.687	74	9.012	BILZEN		
3.333	95	2.786	79	2.828	81	2.488	71	2.703	77	3.490	BORGLOON		
2.138	94	1.758	77	1.785	79	1.724	76	1.808	80	2.258	HEERS		
28	84	23	69	25	75	20	60	23	69	33	HERSTAPPE		
2.916	96	2.310	76	2.551	84	2.315	76	2.251	74	3.031	HOESELT		
2.433	95	1.990	78	2.134	83	2.039	80	2.165	85	2.543	KORTESSEM		
7.226	95	5.811	77	6.026	79	5.441	72	5.584	74	7.538	LANAKEN		
11.515	96	8.790	73	9.201	76	8.324	69	8.638	72	11.985	MAASMECHELEN		
4.894	95	4.135	80	4.215	82	3.849	75	4.093	79	5.127	RIEMST		
10.549	95	8.357	75	8.342	75	6.465	58	7.433	67	11.072	TONGEREN		
1.421	97	1.176	80	1.243	84	1.101	75	1.156	78	1.464	VOEREN		
2.134	96	1.711	77	1.852	83	1.702	77	1.777	80	2.209	WELLEN		
80.572	96	67.586	81	64.365	77	57.909	69	66.092	79	83.221	LUXEMBURG		
17.654	96	14.797	80	13.975	76	12.114	66	14.111	77	18.277	ARR. AARLEN		
8.500	95	7.216	80	6.773	75	5.492	61	6.561	73	8.916	AARLEN		
1.081	98	932	84	902	82	866	78	952	86	1.098	ATTERT		
5.316	97	4.381	80	4.098	75	3.533	64	4.321	79	5.452	AUBANGE		
546	95	407	71	390	68	400	70	401	70	570	MARTELANGE		
2.211	98	1.861	83	1.812	80	1.823	81	1.876	83	2.241	MESSANCY		
12.726	97	11.011	84	10.255	78	8.968	68	10.158	77	13.091	ARR. BASTENAKEN		
3.935	96	3.382	82	3.162	77	2.820	69	2.962	72	4.079	BASTENAKEN		
837	98	721	84	677	79	568	66	685	80	850	BERTOGNE		
546	95	472	82	460	80	419	73	481	84	571	FAUVILLERS		
1.523	97	1.349	86	1.230	78	1.101	70	1.326	84	1.568	GOUVY		
1.461	96	1.244	82	1.181	78	958	63	1.142	75	1.509	HOUFFALIZE		
717	97	631	86	592	80	522	71	588	80	733	SAINTE-ODE		
1.206	99	1.059	86	992	81	868	71	1.025	84	1.218	VAUX-SUR-SURE		
2.501	97	2.153	84	1.961	76	1.712	66	1.949	76	2.563	VIELSALM		
15.615	96	13.190	81	12.811	79	11.390	70	12.793	78	16.210	ARR. MARCHE-EN-FAMENNE		
2.942	96	2.496	81	2.418	79	2.158	70	2.442	79	3.059	DURBUY		
819	97	704	83	703	83	598	71	723	85	842	EREZEE		
1.476	97	1.260	83	1.243	82	1.135	75	1.250	82	1.511	HOTTON		
1.452	96	1.220	81	1.129	75	841	56	971	64	1.501	LA ROCHE-EN-ARDENNE		
941	96	795	81	785	80	718	73	815	83	971	MANHAY		
4.961	95	4.190	80	4.061	77	3.580	68	3.994	76	5.207	MARCHE-EN-FAMENNE		
1.489	96	1.252	81	1.205	78	1.156	74	1.282	83	1.544	NASSOGNE		
771	97	627	78	624	78	583	73	670	84	794	RENDEUX		
764	97	646	82	643	82	621	79	646	82	781	TENNEVILLE		
18.467	96	15.466	81	14.585	76	13.453	70	15.233	79	19.063	ARR. NEUFCHATEAU		
2.548	96	2.113	79	1.941	73	1.838	69	2.130	80	2.642	BERTRIX		
2.053	96	1.636	76	1.565	73	1.268	59	1.465	68	2.135	BOUILLON		
531	95	428	76	432	77	417	75	481	86	556	DAVERDISSE		
595	98	424	69	414	68	413	68	493	81	606	HERBEUMONT		
1.179	99	968	81	922	77	832	70	1.027	86	1.184	LEGLISE		
1.455	97	1.216	81	1.200	80	1.155	77	1.298	86	1.494	LIBIN		
2.871	97	2.558	86	2.352	79	2.212	74	2.322	78	2.959	LIBRAMONT-CHEVIGNY		
1.985	97	1.650	80	1.565	76	1.427	70	1.579	77	2.038	NEUFCHATEAU		

WOONPLAATS	TOTAAL AANTAL WONING- GEN	STROMEND WATER BINNEN DE WONING		PRIVAAT MET WATERSPOELING BINNEN DE WONING		BADKAMER OF STORTBAD		CENTRALE VERWARMING		AFVOERSYSTEEM VOOR HET AFVALWATER	
		AANTAL	%	AANTAL	%	AANTAL	%	AANTAL	%	AANTAL	%
		N.I.S. TABEL OO.45 A BLZ. 8.- FOL. 1.- VOLKS- EN WONINGTELLING VAN 1991 GERIEFLIJKHEDEN VAN DE BEWOONDE PARTICULIERE WONINGEN - AANTAL WONINGEN - ALLE ADMINISTRATIEVE EENHEDEN									
PALISEUL	1.698	1.696	99	1.657	97	1.473	86	937	55	1.694	99
SAINT-HUBERT	2.066	2.065	99	2.018	97	1.828	88	1.021	49	2.064	99
TELLIN	734	734	100	720	98	666	90	359	48	733	99
WELLIN	951	948	99	929	97	850	89	565	59	947	99
ARR. VIRTON	16.580	16.572	99	16.355	98	14.806	89	9.632	58	16.562	99
CHINY	1.762	1.762	100	1.744	98	1.549	87	975	55	1.761	99
ETALLE	1.367	1.367	100	1.356	99	1.219	89	813	59	1.366	99
FLORENVILLE	2.219	2.218	99	2.176	98	1.941	87	1.235	55	2.215	99
HABAY	2.199	2.198	99	2.170	98	1.937	88	1.284	58	2.197	99
MEIX-DEVANT-VIRTON	942	940	99	927	98	849	90	487	51	939	99
MUSSON	1.337	1.337	100	1.321	98	1.186	88	759	56	1.336	99
ROUVROY	629	629	100	618	98	587	93	362	57	629	100
SAINT-LEGER	1.009	1.006	99	994	98	913	90	572	56	1.006	99
TINTIGNY	1.209	1.208	99	1.191	98	1.036	85	587	48	1.208	99
VIRTON	3.907	3.907	100	3.858	98	3.589	91	2.558	65	3.905	99
PROV. NAMEN	148.333	148.075	99	142.132	95	132.388	89	81.645	55	146.890	99
ARR. DINANT	33.212	33.153	99	32.131	96	29.468	88	16.870	50	32.925	99
ANHEE	2.054	2.052	99	1.993	97	1.831	89	1.077	52	2.039	99
BEAURAING	2.885	2.883	99	2.803	97	2.534	87	1.413	48	2.870	99
BIEVRE	1.033	1.029	99	1.007	97	848	82	518	50	1.023	99
CINEY	4.753	4.747	99	4.596	96	4.303	90	2.576	54	4.713	99
DINANT	4.473	4.468	99	4.340	97	3.971	88	2.446	54	4.444	99
GEDINNE	1.572	1.570	99	1.556	98	1.343	85	671	42	1.565	99
HAMOIS	1.869	1.866	99	1.815	97	1.718	91	959	51	1.855	99
HASTIERE	1.782	1.777	99	1.679	94	1.564	87	777	43	1.766	99
HAVELANGE	1.513	1.508	99	1.441	95	1.315	86	710	46	1.488	98
HOUYET	1.504	1.498	99	1.435	95	1.302	86	739	49	1.477	98
ONHAYE	968	966	99	925	95	835	86	432	44	958	98
ROCHFERT	4.131	4.124	99	4.001	96	3.699	89	2.259	54	4.105	99
SOMME-LEUZE	1.109	1.103	99	1.039	93	984	88	406	36	1.077	97
VRESSE-SUR-SEMOIS	1.102	1.100	99	1.074	97	955	86	499	45	1.098	99
VVOIR	2.464	2.462	99	2.427	98	2.266	91	1.388	56	2.447	99
ARR. NAMEN	94.289	94.154	99	90.478	95	84.895	90	55.164	58	93.470	99
ANDENNE	8.276	8.258	99	7.891	95	7.182	86	4.106	49	8.172	98
ASSESE	1.818	1.816	99	1.749	96	1.618	88	1.058	58	1.794	98
EGHEZEE	4.069	4.062	99	3.868	95	3.584	88	2.260	55	4.021	98
FERNELMONT	1.884	1.883	99	1.801	95	1.610	85	878	46	1.862	98
FLOREFFE	2.359	2.355	99	2.204	93	2.044	86	1.158	49	2.315	98
FOSSÉS-LA-VILLE	2.739	2.733	99	2.616	95	2.429	88	1.357	49	2.697	98
GEMBLOUX	6.500	6.495	99	6.272	96	5.895	90	3.950	60	6.444	99
GESVES	801	801	100	776	96	738	92	469	58	789	98
JEMEPEPE-SUR-SAMBRE	6.179	6.170	99	5.796	93	5.477	88	2.823	45	6.113	98
LA BRUYERE	2.244	2.241	99	2.128	94	2.055	91	1.310	58	2.229	99
METTET	3.387	3.379	99	3.161	93	2.992	88	1.532	45	3.338	98
NAMEN	37.918	37.875	99	36.869	97	34.835	91	25.993	68	37.776	99
OHEY	1.305	1.299	99	1.204	92	1.099	84	591	45	1.253	96
PROFONDEVILLE	3.047	3.040	99	2.934	96	2.768	90	1.806	59	3.008	98
SAMBREVILLE	9.466	9.455	99	9.080	95	8.562	90	4.691	49	9.395	99
SOMBREFFE	2.297	2.292	99	2.129	92	2.007	87	1.182	51	2.264	98
ARR. PHILIPPEVILLE	20.832	20.768	99	19.523	93	18.025	86	9.611	46	20.495	98
CERFONTAINE	1.573	1.566	99	1.470	93	1.347	85	613	38	1.543	98
COUVIN	4.687	4.668	99	4.335	92	3.967	84	2.087	44	4.591	97
DOISCHE	1.036	1.035	99	978	94	874	84	374	36	1.029	99
FLORENNES	3.453	3.443	99	3.251	94	2.995	86	1.661	48	3.403	98
PHILIPPEVILLE	2.465	2.454	99	2.308	93	2.173	88	1.170	47	2.411	97
VIROINVAL	2.208	2.198	99	2.082	94	1.821	82	912	41	2.183	98
WALCOURT	5.410	5.404	99	5.099	94	4.848	89	2.794	51	5.335	98

NB : DE % WERDEN BEREKEND T.O.V. HET AANTAL WONINGEN WAARVOOR DE INLICHTINGEN WERDEN VERSTREKT

N.I.S. VOLKS- EN WONINGTELLING VAN 1991		TABEL 00.45 A GERIEFLIJKHEDEN VAN DE BEWOONDE PARTICULIERE WONINGEN - AANTAL WONINGEN -								BLZ. 8.- FOL. 2.- ALLE ADMINISTRATIEVE EENHEDEN	
KEUKEN VAN TEN MINSTE 4M2		TELEFOON		PERSONENWAGEN		GARAGE		TUIN		TOTAAL AANTAL WONINGEN	WOONPLAATS
AANTAL	%	AANTAL	%	AANTAL	%	AANTAL	%	AANTAL	%		
1.655	97	1.423	83	1.334	78	1.268	74	1.403	82	1.698	PALISEUL
1.997	96	1.650	79	1.509	73	1.347	65	1.601	77	2.066	SAINT-HUBERT
693	94	609	82	589	80	555	75	618	84	734	TELLIN
905	95	791	83	762	80	721	75	816	85	951	WELLIN
16.110	97	13.122	79	12.739	76	11.984	72	13.797	83	16.580	ARR. VIRTON
1.681	95	1.419	80	1.357	77	1.303	73	1.475	83	1.762	CHINY
1.346	98	1.131	82	1.115	81	1.063	77	1.195	87	1.367	ETALLE
2.157	97	1.734	78	1.659	74	1.428	64	1.707	76	2.219	FLORENVILLE
2.153	97	1.771	80	1.655	75	1.612	73	1.854	84	2.199	HABAY
916	97	723	76	719	76	684	72	827	87	942	MEIX-DEVANT-VIRTON
1.287	96	1.055	78	1.036	77	1.064	79	1.168	87	1.337	MUSSON
613	97	496	78	508	80	471	74	548	87	629	ROUVROY
985	97	791	78	812	80	787	77	884	87	1.009	SAINT-LEGER
1.191	98	949	78	958	79	928	76	1.082	89	1.209	TINTIGNY
3.781	96	3.053	78	2.920	74	2.644	67	3.057	78	3.907	VIRTON
141.997	95	118.036	79	108.607	73	94.159	63	111.212	74	148.333	PROV. NAMEN
31.923	96	26.784	80	24.924	75	22.085	66	25.369	76	33.212	ARR. DINANT
2.011	97	1.631	79	1.557	75	1.431	69	1.717	83	2.054	ANHEE
2.821	97	2.366	82	2.177	75	2.057	71	2.358	81	2.885	BEAURAING
988	95	805	77	816	78	767	74	849	82	1.033	BIEVRE
4.550	95	3.914	82	3.436	72	3.038	63	3.510	73	4.753	CINEY
4.226	94	3.465	77	3.052	68	2.210	49	2.627	58	4.473	DINANT
1.547	98	1.262	80	1.175	74	1.154	73	1.217	77	1.572	GEDINNE
1.826	97	1.607	85	1.562	83	1.522	81	1.603	85	1.869	HAMOIS
1.688	94	1.367	76	1.308	73	1.095	61	1.331	74	1.782	HASTIERE
1.445	95	1.252	82	1.212	80	1.084	71	1.280	84	1.513	HAVELANGE
1.448	96	1.196	79	1.149	76	1.053	70	1.213	80	1.504	HOUYET
941	97	786	81	775	80	748	77	829	85	968	ONHAYE
3.952	95	3.318	80	3.046	73	2.669	64	3.078	74	4.131	ROCHEFORT
1.064	95	894	80	955	86	828	74	910	82	1.109	SOMME-LEUZE
1.063	96	865	78	794	72	670	60	831	75	1.102	VRESSE-SUR-SEMOIS
2.353	95	2.056	83	1.910	77	1.759	71	2.016	81	2.464	YVOIR
90.046	95	75.378	79	68.040	72	58.067	61	69.300	73	94.289	ARR. NAMEN
7.894	95	6.402	77	5.760	69	4.914	59	6.255	75	8.276	ANDENNE
1.771	97	1.531	84	1.521	83	1.406	77	1.590	87	1.818	ASSESE
3.905	95	3.362	82	3.177	78	3.108	76	3.487	85	4.069	EGHEZEE
1.838	97	1.531	81	1.520	80	1.387	73	1.615	85	1.884	FERNELMONT
2.282	96	1.919	81	1.827	77	1.584	67	1.957	82	2.359	FLOREFFE
2.638	96	2.202	80	2.160	78	1.968	71	2.114	77	2.739	FOSSES-LA-VILLE
6.269	96	5.392	82	4.927	75	4.438	68	5.229	80	6.500	GEMBOUX
791	98	693	86	709	88	652	81	696	86	801	GESVES
5.939	96	4.673	75	4.542	73	4.075	65	5.220	84	6.179	JEMEPPE-SUR-SAMBRE
2.178	97	1.957	87	1.864	83	1.827	81	1.946	86	2.244	LA BRUYERE
3.262	96	2.617	77	2.707	79	2.551	75	2.804	82	3.387	METTET
35.787	94	30.287	79	25.412	67	19.547	51	23.341	61	37.918	NAMEN
1.277	97	1.082	82	1.086	83	1.013	77	1.083	82	1.305	OHEY
2.913	95	2.499	82	2.516	82	2.306	75	2.487	81	3.047	PROFONDEVILLE
9.090	96	7.399	78	6.594	69	5.737	60	7.524	79	9.466	SAMBREVILLE
2.212	96	1.832	79	1.718	74	1.554	67	1.952	84	2.297	SOMBREFFE
20.028	96	15.874	76	15.643	75	14.007	67	16.543	79	20.832	ARR. PHILIPPEVILLE
1.517	96	1.187	75	1.152	73	1.085	68	1.333	84	1.573	CERFONTAINE
4.459	95	3.519	75	3.430	73	2.982	63	3.554	75	4.687	COUVIN
998	96	824	79	770	74	726	70	875	84	1.036	DOISCHE
3.351	97	2.622	75	2.613	75	2.219	64	2.606	75	3.453	FLORENNES
2.386	96	1.941	78	1.907	77	1.705	69	1.991	80	2.465	PHILIPPEVILLE
2.106	95	1.547	70	1.510	68	1.304	59	1.664	75	2.208	VIROINVAL
5.211	96	4.234	78	4.261	78	3.986	73	4.520	83	5.410	WALCOURT

WOONPLAATS	TOTAAL AANTAL WONINGEN		STROMEND WATER BINNEN DE WONING		PRIVAAT MET WATERSPOELING BINNEN DE WONING		BADKAMER OF STORTBAD		CENTRALE VERWARMING		AFVOERSYSTEEM VOOR HET AFVALWATER	
	AANTAL	%	AANTAL	%	AANTAL	%	AANTAL	%	AANTAL	%	AANTAL	%
	N.I.S. VOLKS- EN WONINGTELLING VAN 1991 TABEL OO.45 A BLZ. 9.- FOL. 1.- GERIEFLIJKHEDEN VAN DE BEWOONDE PARTICULIERE WONINGEN - AANTAL WONINGEN - ALLE ADMINISTRATIEVE EENHEDEN											
PROV. OOST-VLAANDEREN	498.127	493.572	99	430.050	86	422.175	84	242.353	48	486.257	97	
ARR. AALST	96.241	95.291	99	81.453	84	82.268	85	45.803	47	94.041	97	
AALST	29.437	29.158	99	25.981	88	25.176	85	13.965	47	28.938	98	
DENDERLEEUEW	6.192	6.154	99	5.334	86	5.481	88	3.247	52	6.111	98	
ERPE-MERE	6.674	6.595	98	5.516	82	5.768	86	2.945	44	6.502	97	
GERAARDSBERGEN	11.408	11.337	99	9.628	84	9.702	85	5.327	46	11.157	97	
HAALTERN	6.089	6.030	99	4.828	79	5.200	85	2.710	44	5.926	97	
HERZELE	5.732	5.637	98	4.574	79	4.852	84	2.860	49	5.528	96	
LEDE	6.140	6.049	98	5.043	82	5.092	82	2.514	40	5.968	97	
NINOVE	12.392	12.323	99	10.439	84	10.682	86	6.186	49	12.074	97	
SINT-LIEVENS-HOUTEM	3.174	3.116	98	2.514	79	2.611	82	1.320	41	3.061	96	
ZOTTEGEM	9.003	8.892	98	7.596	84	7.704	85	4.729	52	8.776	97	
ARR. DENDERMONDE	66.640	66.002	99	56.505	84	56.397	84	31.063	46	65.076	97	
BERLARE	4.626	4.583	99	3.876	83	3.911	84	2.102	45	4.538	98	
BUGGENHOUT	4.723	4.687	99	4.092	86	4.126	87	2.666	56	4.617	97	
DENDERMONDE	16.002	15.853	99	13.915	86	13.886	86	8.241	51	15.697	98	
HAMME	8.211	8.166	99	6.746	82	6.758	82	3.463	42	8.009	97	
LAARNE	4.119	4.069	98	3.528	85	3.460	84	1.714	41	3.980	96	
LEBBEKE	6.002	5.857	97	4.744	79	4.963	82	3.203	53	5.788	96	
WAASMUNSTER	3.279	3.261	99	2.897	88	2.828	86	1.803	54	3.169	96	
WETTEREN	8.702	8.622	99	7.381	84	7.223	83	3.382	38	8.520	97	
WICHELEN	3.950	3.898	98	3.326	84	3.366	85	1.620	41	3.859	97	
ZELE	7.026	7.006	99	6.000	85	5.876	83	2.869	40	6.899	98	
ARR. EEKLO	29.108	28.769	98	24.978	85	23.735	81	12.334	42	28.025	96	
ASSENEDE	4.906	4.847	98	4.072	83	3.857	78	1.846	37	4.633	94	
EEKLO	7.284	7.268	99	6.376	87	5.988	82	3.188	43	7.211	98	
KAPRIJKE	2.128	2.107	99	1.735	81	1.680	78	852	40	1.991	93	
MALDEGEM	7.625	7.456	97	6.489	85	6.228	81	3.225	42	7.249	95	
SINT-LAUREINS	2.399	2.347	97	1.902	79	1.841	76	746	31	2.239	93	
ZELZATE	4.766	4.744	99	4.404	92	4.141	86	2.477	51	4.702	98	
ARR. GENT	186.707	185.309	99	165.307	88	158.504	84	95.209	50	183.034	98	
AALTER	5.726	5.617	98	4.830	84	4.863	84	3.084	53	5.401	94	
DEINZE	9.319	9.176	98	7.918	84	7.972	85	4.705	50	9.040	97	
DE PINTE	3.192	3.155	98	2.972	93	2.951	92	2.256	70	3.108	97	
DESTELBERGEN	6.015	5.942	98	5.359	89	5.218	86	3.246	53	5.871	97	
EVERGEM	10.363	10.283	99	9.078	87	8.857	85	5.118	49	10.085	97	
GAVERE	3.840	3.792	98	3.152	82	3.195	83	1.832	47	3.694	96	
GENT	96.526	96.251	99	87.639	90	81.188	84	48.790	50	95.857	99	
KNESSELARE	2.777	2.733	98	2.311	83	2.234	80	1.231	44	2.648	95	
LOCHRISTI	5.866	5.806	98	5.159	87	5.158	87	3.406	58	5.688	96	
LOVENDEGEM	3.113	3.080	98	2.791	89	2.772	89	1.796	57	3.049	97	
MELLE	3.552	3.527	99	3.133	88	3.112	87	1.868	52	3.486	98	
MERELBEKE	7.399	7.337	99	6.539	88	6.411	86	3.753	50	7.231	97	
MOERBEKE	2.074	2.058	99	1.750	84	1.753	84	981	47	2.013	97	
NAZARETH	3.283	3.247	98	2.745	83	2.803	85	1.700	51	3.123	95	
NEVELE	3.711	3.640	98	2.986	80	3.028	81	1.785	48	3.500	94	
OOSTERZELE	4.333	4.261	98	3.534	81	3.651	84	1.872	43	4.149	95	
SINT-MARTENS-LATEM	2.850	2.834	99	2.723	95	2.686	94	2.099	73	2.818	98	
WAARSCHOOT	2.759	2.734	99	2.298	83	2.234	80	1.129	40	2.709	98	
WACHTEBEKE	2.386	2.365	99	2.098	87	2.080	87	1.017	42	2.326	97	
ZOMERGEM	2.835	2.761	97	2.370	83	2.304	81	1.301	45	2.665	94	
ZULTE	4.788	4.710	98	3.922	81	4.034	84	2.240	46	4.573	95	
ARR. OUDENAARDE	40.826	40.108	98	32.125	78	32.708	80	18.319	44	39.022	95	
BRAKEL	4.922	4.852	98	3.653	74	3.988	81	2.103	42	4.695	95	
HOREBEKE	624	606	97	467	74	501	80	263	42	585	93	
KLUISBERGEN	2.204	2.132	96	1.639	74	1.676	76	851	38	2.073	94	
KRUISSHOUTEM	2.599	2.522	97	2.047	78	2.092	80	1.141	43	2.365	90	
LIERDE	2.201	2.175	98	1.747	79	1.879	85	1.111	50	2.103	95	
MAARKEDAL	2.101	2.041	97	1.568	74	1.629	77	916	43	1.922	91	
OUDENAARDE	10.044	9.946	99	8.235	81	8.274	82	4.927	49	9.808	97	

NB : DE % WERDEN BEREKEND T.O.V. HET AANTAL WONINGEN WAARVOOR DE INLICHTINGEN WERDEN VERSTREKT

N.I.S. VOLKS- EN WONINGTELLING VAN 1991		TABEL OO.45 A GERIEFLIJKHEDEN VAN DE BEWOONDE PARTICULIERE WONINGEN - AANTAL WONINGEN -								BLZ. 9.- FOL. 2.-		ALLE ADMINISTRA- TIEVE EENHEDEN
KEUKEN VAN TEN MINSTE 4M2		TELEFOON		PERSONENWAGEN		GARAGE		TUIN		TOTAAL AANTAL WONINGEN	WOONPLAATS	
AANTAL	%	AANTAL	%	AANTAL	%	AANTAL	%	AANTAL	%			
470.782	94	392.559	78	369.184	74	279.559	56	373.093	74	498.127	PROV. OOST-VLAANDEREN	
90.494	94	76.238	79	71.000	73	59.270	61	76.166	79	96.241	ARR. AALST	
27.407	93	23.314	79	21.045	71	14.667	49	20.967	71	29.437	AALST	
5.861	94	4.948	79	4.578	73	4.013	64	5.008	80	6.192	DENDERLEEUEW	
6.348	95	5.444	81	5.204	77	4.972	74	5.820	87	6.674	ERPE-MERE	
10.681	93	8.966	78	8.040	70	6.508	57	8.950	78	11.408	GERAARDSBERGEN	
5.575	91	4.885	80	4.688	76	4.498	73	5.133	84	6.089	HAALBERT	
5.491	95	4.426	77	4.330	75	4.377	76	5.007	87	5.732	HERZELE	
5.872	95	4.856	79	4.667	76	4.059	66	5.162	84	6.140	LEDE	
11.808	95	10.139	81	9.409	75	7.959	64	10.152	81	12.392	NINOVE	
3.050	96	2.411	75	2.405	75	2.391	75	2.820	88	3.174	SINT-LIEVENS-HOUTEM	
8.401	93	6.849	76	6.634	73	5.826	64	7.147	79	9.003	ZOTTEGEM	
63.706	95	51.855	77	49.254	73	39.676	59	54.143	81	66.640	ARR. DENDERMONDE	
4.391	94	3.407	73	3.494	75	3.196	69	3.989	86	4.626	BERLARE	
4.560	96	3.897	82	3.707	78	3.404	72	4.151	87	4.723	BUGGENHOUT	
15.462	96	12.880	80	11.504	71	8.494	53	12.296	76	16.002	DENDERMONDE	
7.905	96	6.307	76	5.806	70	4.507	54	6.680	81	8.211	HAMME	
3.947	95	3.209	77	3.247	78	2.789	67	3.631	88	4.119	LAARNE	
5.629	93	4.678	77	4.471	74	3.861	64	4.890	81	6.002	LEBBEKE	
3.152	96	2.678	81	2.669	81	2.282	69	2.979	90	3.279	WAASMUNSTER	
8.294	95	6.574	75	6.228	71	4.400	50	6.280	72	8.702	WETTEREN	
3.768	95	3.033	76	3.087	78	2.684	67	3.463	87	3.950	WICHELEN	
6.598	93	5.192	73	5.041	71	4.059	57	5.784	82	7.026	ZELE	
27.796	95	22.959	78	22.266	76	17.475	60	23.419	80	29.108	ARR. EEKLO	
4.721	96	3.950	80	3.833	78	3.265	66	4.119	83	4.906	ASSENEDE	
6.866	94	5.655	77	5.266	72	3.486	47	5.183	71	7.284	EEKLO	
2.073	97	1.670	78	1.687	79	1.400	65	1.884	88	2.128	KAPRIJKE	
7.401	97	6.086	79	6.112	80	4.809	63	6.469	84	7.625	MALDEGEM	
2.318	96	1.944	81	1.904	79	1.611	67	2.184	91	2.399	SINT-LAUREINS	
4.417	92	3.654	76	3.464	72	2.904	60	3.580	75	4.766	ZELZATE	
174.336	93	147.009	78	136.827	73	95.170	50	125.211	67	186.707	ARR. GENT	
5.526	96	4.720	82	4.762	83	4.123	72	5.085	88	5.726	AALTER	
9.009	96	7.661	82	7.407	79	6.110	65	7.693	82	9.319	DEINZE	
3.109	97	2.773	86	2.867	89	2.573	80	3.052	95	3.192	DE PINTE	
5.778	96	4.976	82	5.002	83	4.165	69	5.302	88	6.015	DESTELBERGEN	
10.061	97	8.602	83	8.526	82	7.220	69	9.070	87	10.363	EVERGEM	
3.699	96	3.041	79	3.116	81	2.843	74	3.421	89	3.840	GAVERE	
87.321	90	72.804	75	62.773	65	31.966	33	45.381	47	96.526	GENT	
2.662	95	2.200	79	2.170	78	1.857	66	2.383	85	2.777	KNESSELARE	
5.707	97	4.899	83	4.961	84	4.080	69	5.357	91	5.866	LOCHRISTI	
2.993	96	2.613	83	2.639	84	2.419	77	2.884	92	3.113	LOVENDEGEM	
3.395	95	2.897	81	2.801	78	2.203	62	3.089	86	3.552	MELLE	
7.087	95	6.070	82	6.015	81	4.869	65	6.499	87	7.399	MERELBEKE	
2.002	96	1.556	75	1.580	76	1.257	60	1.763	85	2.074	MOERBEKE	
3.181	96	2.700	82	2.794	85	2.390	72	2.991	91	3.283	NAZARETH	
3.596	96	3.174	85	3.031	81	2.639	71	3.390	91	3.711	NEVELE	
4.134	95	3.476	80	3.481	80	3.295	76	3.981	91	4.333	OOSTERZELE	
2.769	97	2.547	89	2.539	89	2.300	80	2.678	93	2.850	SINT-MARTENS-LATEM	
2.671	96	2.266	82	2.105	76	1.810	65	2.416	87	2.759	WAARSCHOOT	
2.311	96	1.919	80	1.978	82	1.660	69	2.088	87	2.386	WACHTEBEKE	
2.726	96	2.325	82	2.343	82	1.909	67	2.536	89	2.835	ZOMERGEM	
4.599	96	3.790	79	3.937	82	3.482	72	4.152	86	4.788	ZULTE	
38.742	94	32.088	78	31.039	76	25.537	62	34.191	83	40.826	ARR. OUDENAARDE	
4.667	94	3.755	76	3.726	75	3.398	69	4.285	87	4.922	BRAKEL	
613	98	510	81	500	80	472	75	572	91	624	HOREBEKE	
2.109	95	1.746	79	1.691	76	1.443	65	1.927	87	2.204	KLUISBERGEN	
2.460	94	2.089	80	2.107	81	1.793	68	2.354	90	2.599	KRUISSHOUTEM	
2.096	95	1.808	82	1.733	78	1.691	76	1.982	90	2.201	LIERDE	
1.978	94	1.729	82	1.730	82	1.535	73	1.928	91	2.101	MAARKEDAL	
9.443	94	7.896	78	7.646	76	6.190	61	8.104	80	10.044	OUDENAARDE	

WOONPLAATS	TOTAAL AANTAL WONIN- GEN	STROMEND WATER BINNEN DE WONING		PRIVAAT MET WATERSPOELING BINNEN DE WONING		BADKAMER OF STORTBAD		CENTRALE VERWARMING		AFVOERSYSTEEM VOOR HET AFVALWATER	
		AANTAL	%	AANTAL	%	AANTAL	%	AANTAL	%	AANTAL	%
		N.I.S. VOLKS- EN WONINGTELLING VAN 1991									
TABEL OO.45 A BLZ. 10.- FOL. 1.-											
GERIEFLIJKHEDEN VAN DE BEWOONDE PARTICULIERE WONINGEN											
- AANTAL WONINGEN -											
RONSE	9.181	9.067	98	7.365	80	7.192	78	3.993	43	8.918	97
WORTEGEM-PETEGEM	2.001	1.936	96	1.588	79	1.591	79	923	46	1.869	93
ZINGEM	2.358	2.301	97	1.813	76	1.840	78	967	41	2.236	94
ZWALM	2.591	2.530	97	2.003	77	2.046	78	1.124	43	2.448	94
ARR. SINT-NIKLAAS	78.605	78.093	99	69.682	88	68.563	87	39.625	50	77.059	98
BEVEREN	15.384	15.254	99	13.974	90	13.821	89	7.900	51	15.038	97
KRUIBEKE	5.212	5.174	99	4.541	87	4.555	87	2.444	46	5.104	97
LOKEREN	12.701	12.642	99	10.929	86	10.800	85	6.100	48	12.400	97
SINT-GILLIS-WAAS	5.698	5.663	99	4.972	87	4.947	86	2.868	50	5.553	97
SINT-NIKLAAS	25.459	25.282	99	23.063	90	22.335	87	13.522	53	25.116	98
STEKENE	5.441	5.399	99	4.726	86	4.700	86	2.730	50	5.289	97
TEMSE	8.710	8.679	99	7.477	85	7.405	85	4.061	46	8.559	98
PROV.WEST-VLAANDEREN	409.862	406.282	99	354.870	86	344.896	84	211.312	51	400.267	97
ARR. BRUGGE	99.220	98.508	99	89.592	90	86.474	87	57.567	58	97.438	98
BEERNEM	4.707	4.622	98	3.953	83	3.926	83	2.442	51	4.484	95
BLANKENBERGE	7.268	7.263	99	7.073	97	6.319	86	4.489	61	7.244	99
BRUGGE	45.059	44.866	99	40.722	90	39.382	87	25.169	55	44.709	99
DAMME	3.623	3.541	97	3.100	85	3.041	83	1.912	52	3.452	95
JABBEKE	4.153	4.115	99	3.677	88	3.629	87	2.599	62	4.022	96
KNOKKE-HEIST	12.786	12.764	99	12.418	97	11.727	91	8.880	69	12.717	99
OOSTKAMP	7.263	7.145	98	6.325	87	6.256	86	4.069	56	6.963	95
TORHOUT	6.398	6.321	98	5.398	84	5.336	83	3.504	54	6.217	97
ZEDELGEM	7.052	6.965	98	6.157	87	6.084	86	4.044	57	6.778	96
ZUIENKERKE	911	906	99	769	84	774	84	459	50	852	93
ARR. DIKSMUIDE	16.680	16.393	98	12.704	76	12.611	75	6.917	41	15.819	94
DIKSMUIDE	5.453	5.389	98	4.302	78	4.222	77	2.393	43	5.207	95
HOUTHULST	3.095	3.015	97	2.111	68	2.149	69	1.083	34	2.905	93
KOEKELARE	2.791	2.736	98	2.214	79	2.179	78	1.159	41	2.687	96
KORTEMARK	4.251	4.171	98	3.288	77	3.234	76	1.880	44	4.046	95
LO-RENINGE	1.090	1.082	99	789	72	827	75	402	36	974	89
ARR. IEPER	37.182	36.680	98	28.786	77	28.739	77	15.680	42	35.537	95
HEUVELLAND	2.894	2.843	98	1.991	68	2.084	72	1.050	36	2.598	89
IEPER	12.737	12.647	99	10.553	82	10.374	81	6.257	49	12.464	97
LANGEMARK-POELKAPELLE	2.601	2.542	97	1.991	76	1.978	76	1.034	39	2.432	93
MESEN	377	377	100	241	63	263	69	97	25	374	99
POPERINGE	6.846	6.692	97	5.108	74	5.054	73	2.725	39	6.436	94
VLETEREN	1.245	1.214	97	922	74	925	74	489	39	1.163	93
WERVIK	6.546	6.475	98	4.959	75	5.027	76	2.426	37	6.377	97
ZONNEBEKE	3.936	3.890	98	3.021	76	3.034	77	1.602	40	3.693	93
ARR. KORTRIJK	100.798	100.154	99	87.516	86	85.788	85	50.178	49	99.381	98
ANZEGEM	4.610	4.520	98	3.776	81	3.808	82	2.251	48	4.429	96
AVELGEM	3.292	3.262	99	2.651	80	2.636	80	1.423	43	3.222	97
DEERLIJK	3.929	3.902	99	3.412	86	3.376	85	2.048	52	3.875	98
HARELBEKE	9.513	9.467	99	8.390	88	8.173	85	4.540	47	9.400	98
KORTRIJK	28.915	28.818	99	25.968	89	24.911	86	15.398	53	28.638	99
KUURNE	4.520	4.500	99	4.039	89	3.977	87	2.371	52	4.477	99
LENDELEDE	1.874	1.842	98	1.520	81	1.542	82	925	49	1.815	96
MENEN	12.499	12.421	99	10.377	83	10.040	80	4.765	38	12.343	98
SPIERE-HELKIJN	684	683	99	519	75	557	81	262	38	664	97
WAREGEM	12.184	12.111	99	10.782	88	10.774	88	6.921	56	12.052	98
WEVELGEM	10.674	10.607	99	9.145	85	9.082	85	5.232	49	10.511	98
ZWEVEGEM	8.104	8.021	98	6.937	85	6.912	85	4.042	49	7.955	98
ARR. OOSTENDE	56.013	55.777	99	52.083	92	48.339	86	32.899	58	55.163	98
BREDENE	4.606	4.590	99	4.357	94	4.128	89	2.776	60	4.560	99
DE HAAN	4.046	4.032	99	3.853	95	3.667	90	2.669	65	3.955	97
GISTEL	3.615	3.583	99	3.073	85	3.026	83	1.869	51	3.505	96
ICHTEGEM	4.595	4.523	98	3.721	80	3.635	79	2.292	49	4.371	95
MIDDELKERKE	6.048	6.014	99	5.512	91	5.228	86	3.170	52	5.874	97
OOSTENDE	30.162	30.123	99	29.120	96	26.225	86	18.581	61	30.093	99
OUDENBURG	2.941	2.912	99	2.447	83	2.430	82	1.542	52	2.805	95

NB : DE % WERDEN BEREKEND T.O.V. HET AANTAL WONINGEN WAARVOOR DE INLICHTINGEN WERDEN VERSTREKT

N.I.S. VOLKS- EN WONINGTELLING VAN 1991		TABEL 00.45 A BLZ. 10.- FOL. 2.- GERIEFLIJKHEDEN VAN DE BEWOONDE PARTICULIERE WONINGEN - AANTAL WONINGEN -								ALLE ADMINISTRATIEVE EENHEDEN	
KEUKEN VAN TEN MINSTE 4M2		TELEFOON		PERSONENWAGEN		GARAGE		TUIN		TOTAAL AANTAL WONINGEN	WOONPLAATS
AANTAL	%	AANTAL	%	AANTAL	%	AANTAL	%	AANTAL	%		
8.705	94	7.047	76	6.385	69	4.079	44	6.761	73	9.181	RONSE
1.951	97	1.647	82	1.654	82	1.465	73	1.797	89	2.001	WORTEGEM-PETEGEM
2.301	97	1.832	77	1.817	77	1.701	72	2.147	91	2.358	ZINGEM
2.419	93	2.029	78	2.050	79	1.770	68	2.334	90	2.591	ZWALM
75.708	96	62.410	79	58.798	74	42.431	53	59.963	76	78.605	ARR. SINT-NIKLAAS
14.753	95	12.292	79	11.981	77	9.104	59	11.771	76	15.384	BEVEREN
5.030	96	4.088	78	3.860	74	2.756	52	4.102	78	5.212	KRUIBEKE
12.290	96	9.522	74	9.086	71	6.566	51	9.933	78	12.701	LOKEREN
5.557	97	4.605	80	4.527	79	3.755	65	5.093	89	5.698	SINT-GILLIS-WAAS
24.463	96	20.771	81	18.588	73	11.945	46	17.572	69	25.459	SINT-NIKLAAS
5.213	95	4.328	79	4.321	79	3.716	68	4.950	90	5.441	STEKENE
8.402	96	6.804	78	6.435	73	4.589	52	6.542	75	8.710	TEMSE
385.992	94	331.207	80	312.719	76	248.709	60	305.359	74	409.862	PROV.WEST-VLAANDEREN
92.920	93	80.357	80	74.632	75	55.949	56	69.122	69	99.220	ARR. BRUGGE
4.571	97	3.903	82	3.901	82	3.372	71	4.279	90	4.707	BEERNEM
6.686	91	5.265	72	4.356	59	2.536	34	2.771	38	7.268	BLANKENBERGE
41.806	92	36.635	81	32.475	72	22.428	49	30.061	66	45.059	BRUGGE
3.458	95	2.996	82	3.053	84	2.624	72	3.268	90	3.623	DAMME
3.976	95	3.512	84	3.605	86	3.183	76	3.913	94	4.153	JABBEKE
11.645	91	10.029	78	9.069	70	5.563	43	5.695	44	12.786	KNOKKE-HEIST
6.971	95	6.118	84	6.111	84	5.277	72	6.366	87	7.263	OOSTKAMP
6.127	95	5.236	81	5.225	81	4.594	71	5.506	86	6.398	TORHOUT
6.812	96	5.905	83	6.046	85	5.670	80	6.442	91	7.052	ZEDELGEM
868	95	758	83	791	86	702	77	821	90	911	ZUIENKERKE
16.062	96	13.847	83	13.535	81	12.218	73	14.585	87	16.680	ARR. DIKSMUIDE
5.209	95	4.558	83	4.382	80	3.914	71	4.513	82	5.453	DIKSMUIDE
2.979	96	2.487	80	2.452	79	2.379	76	2.852	92	3.095	HOUTHULST
2.678	95	2.295	82	2.279	81	2.031	72	2.467	88	2.791	KOEKELARE
4.145	97	3.564	83	3.514	82	3.140	73	3.823	89	4.251	KORTEMARK
1.051	96	943	86	908	83	754	69	930	85	1.090	LO-RENINGE
35.079	94	30.092	80	28.874	77	23.910	64	30.642	82	37.182	ARR. IEPEER
2.746	94	2.390	82	2.337	80	2.048	70	2.573	88	2.894	HEUVELLAND
11.896	93	10.374	81	9.733	76	7.917	62	9.545	74	12.737	IEPEER
2.469	94	2.103	80	2.163	83	1.986	76	2.401	92	2.601	LANGEMARK-POELKAPELLE
364	96	282	74	281	74	207	54	312	82	377	MESEN
6.450	94	5.602	81	5.272	77	4.264	62	5.552	81	6.846	POPERINGE
1.208	97	1.078	86	1.021	82	874	70	1.158	93	1.245	VLETEREN
6.197	94	5.031	76	4.835	73	3.733	57	5.493	83	6.546	WERVIK
3.749	95	3.232	82	3.232	82	2.881	73	3.608	91	3.936	ZONNEBEKE
95.433	94	81.858	81	78.707	78	65.133	64	81.475	80	100.798	ARR. KORTRIJK
4.419	95	3.709	80	3.835	83	3.468	75	4.114	89	4.610	ANZEGEM
3.137	95	2.559	77	2.488	75	2.270	68	2.808	85	3.292	AVELGEM
3.785	96	3.277	83	3.267	83	2.942	74	3.380	86	3.929	DEERLIJK
9.135	96	7.875	82	7.471	78	6.524	68	7.740	81	9.513	HARELBEKE
26.878	92	23.438	81	21.543	74	16.290	56	20.842	72	28.915	KORTRIJK
4.204	93	3.693	81	3.607	79	3.024	66	3.732	82	4.520	KUURNE
1.775	94	1.574	83	1.520	81	1.390	74	1.679	89	1.874	LENDELEDE
11.744	93	9.795	78	9.174	73	6.275	50	9.946	79	12.499	MENEN
661	96	496	72	512	74	445	65	617	90	684	SPIERE-HELKIJN
11.851	97	10.207	83	10.002	82	8.809	72	10.130	83	12.184	WAREGEM
10.095	94	8.523	79	8.612	80	7.729	72	9.346	87	10.674	WEVELGEM
7.749	95	6.712	82	6.676	82	5.967	73	7.141	88	8.104	ZWEVEGEM
51.652	92	43.117	76	37.426	66	25.086	44	29.058	51	56.013	ARR. OOSTENDE
4.435	96	3.796	82	3.390	73	2.616	56	2.873	62	4.606	BREDENE
3.724	92	3.124	77	3.052	75	2.442	60	2.666	65	4.046	DE HAAN
3.457	95	2.928	80	2.869	79	2.443	67	3.115	86	3.615	GISTEL
4.461	97	3.682	80	3.766	81	3.306	71	4.215	91	4.595	ICHTEGEM
5.280	87	4.529	74	4.403	72	3.146	52	3.532	58	6.048	MIDDELKERKE
27.492	91	22.692	75	17.551	58	8.897	29	10.085	33	30.162	OOSTENDE
2.803	95	2.366	80	2.395	81	2.236	76	2.572	87	2.941	OUDENBURG

WOONPLAATS	TOTAAL AANTAL WONING- GEN	STROMEND WATER BINNEN DE WONING		PRIVAAT MET WATERSPOELING BINNEN DE WONING		BADKAMER OF STORTBAD		CENTRALE VERWARMING		AFVOERSYSTEEM VOOR HET AFVALWATER	
		AANTAL	%	AANTAL	%	AANTAL	%	AANTAL	%	AANTAL	%
		- AANTAL WONINGEN -									
ARR. ROESELARE	49.285	48.747	98	40.675	82	40.448	82	23.218	47	47.833	97
HOOGLEDE	3.059	3.010	98	2.507	81	2.531	82	1.367	44	2.906	94
INGELMUNSTER	3.658	3.592	98	2.940	80	3.004	82	1.589	43	3.506	95
IZEGEM	9.678	9.575	98	7.846	81	7.863	81	4.760	49	9.426	97
LEDEGEM	3.232	3.179	98	2.638	81	2.639	81	1.429	44	3.108	96
LICHTERVELDE	2.829	2.785	98	2.397	84	2.370	83	1.329	46	2.708	95
MOORSLEDE	3.702	3.672	99	3.011	81	3.042	82	1.544	41	3.563	96
ROESELARE	19.460	19.302	99	16.413	84	16.030	82	9.427	48	19.100	98
STADEN	3.667	3.632	99	2.923	79	2.969	80	1.773	48	3.516	95
ARR. TIJLT	30.140	29.654	98	24.820	82	24.868	82	14.092	46	28.925	95
ARDOOIE	3.309	3.263	98	2.686	81	2.711	81	1.651	49	3.178	96
DENTERGEM	2.549	2.514	98	2.125	83	2.138	83	1.287	50	2.484	97
MEULEBEKE	3.954	3.893	98	3.176	80	3.188	80	1.609	40	3.782	95
OOSTROZEBEKE	2.404	2.372	98	2.038	84	2.066	85	1.157	48	2.341	97
PITTEM	2.178	2.154	98	1.804	82	1.796	82	1.017	46	2.074	95
RUISELEDE	1.732	1.640	94	1.348	77	1.381	79	705	40	1.560	90
TIJLT	6.852	6.783	98	5.659	82	5.614	81	3.349	48	6.629	96
WIJLSBEKE	2.872	2.843	98	2.462	85	2.478	86	1.394	48	2.817	98
WINGENE	4.290	4.192	97	3.522	82	3.496	81	1.923	44	4.060	94
ARR. VEURNE	20.544	20.369	99	18.694	90	17.629	85	10.761	52	20.171	98
ALVERINGEM	1.773	1.730	97	1.223	68	1.219	68	537	30	1.629	91
DE PANNE	4.125	4.103	99	3.848	93	3.517	85	2.084	50	4.089	99
KOKSIJDE	7.092	7.068	99	6.827	96	6.437	90	4.489	63	7.047	99
NIEUWPOORT	3.644	3.623	99	3.372	92	3.192	87	1.790	49	3.606	98
VEURNE	3.910	3.845	98	3.424	87	3.264	83	1.861	47	3.800	97

N.I.S. VOLKS- EN WONINGTELLING VAN 1991		TABEL OO.45 A BLZ. 11.- FOL. 2.- GERIEFLIJKHEDEN VAN DE BEWOONDE PARTICULIERE WONINGEN - AANTAL WONINGEN -								ALLE ADMINISTRATIEVE EENHEDEN	
KEUKEN VAN TEN MINSTE 4M2		TELEFOON		PERSONENWAGEN		GARAGE		TUIN		TOTAAL AANTAL WONINGEN	WOONPLAATS
AANTAL	%	AANTAL	%	AANTAL	%	AANTAL	%	AANTAL	%		
46.901	95	40.781	82	39.308	79	33.108	67	40.997	83	49.285	ARR. ROESELARE
2.968	97	2.527	82	2.593	84	2.422	79	2.808	91	3.059	HOOGLEDE
3.442	94	3.057	83	2.989	81	2.602	71	3.249	88	3.658	INGELMUNSTER
9.184	94	8.046	83	7.541	77	6.047	62	7.820	80	9.678	IZEGEM
3.062	94	2.542	78	2.656	82	2.431	75	2.934	90	3.232	LEDEGEM
2.749	97	2.354	83	2.376	83	2.112	74	2.517	88	2.829	LICHTERVELDE
3.577	96	3.053	82	3.048	82	2.818	76	3.419	92	3.702	MOORSLEDE
18.391	94	16.105	82	15.014	77	11.902	61	14.920	76	19.460	ROESELARE
3.528	96	3.097	84	3.091	84	2.774	75	3.330	90	3.667	STADEN
29.095	96	25.066	83	24.731	82	21.174	70	26.062	86	30.140	ARR. TIELT
3.209	96	2.828	85	2.712	81	2.486	75	2.942	88	3.309	ARDOOIE
2.485	97	2.031	79	2.094	82	1.800	70	2.209	86	2.549	DENTERGEM
3.808	96	3.252	82	3.201	80	2.764	69	3.413	86	3.954	MEULEBEKE
2.341	97	2.022	84	2.036	84	1.756	73	2.078	86	2.404	OOSTROZEBEKE
2.103	96	1.870	85	1.820	83	1.645	75	1.917	88	2.178	PITTEM
1.691	97	1.391	80	1.443	83	1.237	71	1.542	89	1.732	RUISELEDE
6.513	95	5.731	83	5.436	79	4.307	62	5.583	81	6.852	TIELT
2.781	96	2.339	81	2.387	83	2.161	75	2.571	89	2.872	WIELSBEKE
4.164	97	3.602	83	3.602	83	3.018	70	3.807	88	4.290	WINGENE
18.850	91	16.089	78	15.506	75	12.131	59	13.418	65	20.544	ARR. VEURNE
1.704	96	1.440	81	1.399	78	1.216	68	1.563	88	1.773	ALVERINGEM
3.702	89	3.112	75	2.762	66	1.854	44	2.090	50	4.125	DE PANNE
6.517	91	5.457	76	5.624	79	4.617	65	4.647	65	7.092	KOKSIJDE
3.194	87	2.866	78	2.629	72	1.784	48	1.993	54	3.644	NIEUWPOORT
3.733	95	3.214	82	3.092	79	2.660	68	3.125	79	3.910	VEURNE

N.I.S. VOLKS- EN WONINGTELLING VAN 1991	TABEL OO.46 A	BLZ. 1.-								ARRONDISSEMENTEN
		BOUWJAAR EN VERBOUWINGEN VAN DE BEWOONDE PARTICULIERE WONINGEN - AANTAL WONINGEN -								
WOONPLAATS	TOTAAL AANTAL WONINGEN	BOUWJAAR								VERBOU- WINGEN SINDS 1981
		VOOR 1919	1919 - 1945	1946 - 1961	1962 - 1970	1971 - 1980	1981 - 1985	1986 EN LATER	BOUW- JAAR ONBEKEND	
HET RIJK	3.748.164	633.132	560.082	692.867	422.850	596.495	156.554	158.779	527.405	270.285
BRUSSELS HOOFDSTEDELIJK GEW.	394.468	52.444	73.548	80.488	42.762	39.056	6.690	4.434	95.046	21.021
VLAAMS GEWEST	2.141.557	242.079	316.964	435.192	282.572	395.746	108.430	122.360	238.214	136.832
WAALS GEWEST	1.212.139	338.609	169.570	177.187	97.516	161.693	41.434	31.985	194.145	112.432
WAARVAN DUITSTALIGE GEMEENS.	25.199	4.640	2.525	4.479	2.764	4.767	1.772	1.474	2.778	1.892
PROV. ANTWERPEN	616.885	57.622	89.797	130.592	82.311	114.283	28.943	34.785	78.552	27.951
ARR. ANTWERPEN	372.129	36.976	57.732	77.118	48.679	65.425	14.087	18.054	54.058	15.934
ARR. MECHELEN	111.150	13.304	17.244	23.787	13.380	19.070	5.468	5.798	13.099	5.942
ARR. TURNHOUT	133.606	7.342	14.821	29.687	20.252	29.788	9.388	10.933	11.395	6.075
BRABANT	869.535	122.518	137.345	169.329	102.783	132.075	29.901	31.276	144.308	56.533
ARR. BRUSSEL-HOOFDSTAD	394.468	52.444	73.548	80.488	42.762	39.056	6.690	4.434	95.046	21.021
ARR. HALLE-VILVOORDE	196.452	23.736	26.937	39.663	27.808	38.445	9.872	10.884	19.107	13.106
ARR. LEUVEN	163.956	20.434	23.886	34.328	20.910	30.135	7.815	9.297	17.151	11.533
ARR. NIJVEL	114.659	25.904	12.974	14.850	11.303	24.439	5.524	6.661	13.004	10.873
HENEGOUWEN	475.843	147.197	72.990	63.492	30.605	50.815	13.252	8.238	89.254	45.266
ARR. AAT	28.286	11.373	3.441	3.061	1.437	2.862	783	603	4.726	2.866
ARR. CHARLEROI	163.690	46.531	22.622	24.957	11.412	16.083	4.138	2.274	35.673	14.293
ARR. BERGEN	89.052	27.338	13.524	12.772	5.804	8.683	2.526	1.623	16.782	8.782
ARR. MOESKROEN	26.542	3.817	9.243	3.519	1.912	3.333	803	504	3.411	2.863
ARR. ZINNIK	63.188	20.356	9.173	7.736	3.703	7.359	1.757	1.261	11.843	6.076
ARR. THUIN	53.132	20.364	6.512	5.333	3.079	6.196	1.727	1.059	8.862	5.300
ARR. DOORNIK	51.953	17.418	8.475	6.114	3.258	6.299	1.518	914	7.957	5.086
PROV. LUIK	390.083	91.646	55.918	67.141	37.132	53.260	14.145	10.476	60.365	31.936
ARR. HOEI	35.508	13.003	4.046	4.042	2.450	4.474	1.168	995	5.330	4.124
ARR. LUIK	236.713	45.672	36.574	47.211	24.912	30.855	7.358	4.802	39.329	17.637
ARR. VERVIERS	94.402	24.791	12.030	13.006	8.046	14.909	4.726	3.913	12.981	7.681
ARR. BORGWORM	23.460	8.180	3.268	2.882	1.724	3.022	893	766	2.725	2.494
LIMBURG	256.275	16.214	27.670	58.266	40.176	57.458	16.085	20.320	20.086	17.188
ARR. HASSELT	126.280	6.149	14.229	30.451	19.741	28.239	7.579	9.213	10.679	8.499
ARR. MAASEIK	66.856	3.367	5.291	14.392	11.306	16.648	4.966	6.835	4.051	4.179
ARR. TONGEREN	63.139	6.698	8.150	13.423	9.129	12.571	3.540	4.272	5.356	4.510
LUXEMBURG	83.221	25.167	10.549	13.661	6.344	11.783	3.346	2.752	9.619	9.165
ARR. AARLEN	18.277	4.166	2.524	3.681	1.777	2.535	669	628	2.297	1.734
ARR. BASTENAKEN	13.091	3.836	1.633	2.550	1.723	738	638	568	1.405	1.499
ARR. MARCHE-EN-FAMENNE	16.210	4.882	1.939	2.335	1.168	2.760	617	497	2.012	1.896
ARR. NEUFCHATEAU	19.063	6.663	2.340	2.578	1.389	2.773	802	619	1.899	2.117
ARR. VIRTON	16.580	5.620	2.113	2.517	1.272	1.992	620	440	2.006	1.919
PROV. NAMEN	148.333	48.695	17.139	18.043	12.132	21.396	5.167	3.858	21.903	15.192
ARR. DINANT	33.212	12.025	3.822	3.600	2.666	4.530	1.136	859	4.574	3.631
ARR. NAMEN	94.289	27.796	11.590	12.837	8.026	14.115	3.381	2.469	14.075	9.298
ARR. PHILIPPEVILLE	20.832	8.874	1.727	1.606	1.440	2.751	650	530	3.254	2.263
PROV. OOST-VLAANDEREN	498.127	73.759	76.529	94.826	59.602	84.673	24.200	24.332	60.206	35.238
ARR. AALST	96.241	13.883	16.004	21.219	11.124	14.666	4.257	4.412	10.676	6.385
ARR. DENDERMONDE	66.640	7.995	10.435	13.335	8.188	12.288	3.765	3.592	7.042	4.767
ARR. EEKLO	29.108	4.330	4.728	5.164	3.907	5.090	1.457	1.382	3.050	2.335
ARR. GENT	186.707	30.034	26.849	33.646	22.605	30.604	8.121	8.688	26.160	13.023
ARR. OUDENAARDE	40.826	8.859	7.060	7.174	4.188	5.939	1.796	1.504	4.306	3.143
ARR. SINT-NIKLAAS	78.605	8.658	11.453	14.288	9.590	16.086	4.804	4.754	8.972	5.585
PROV. WEST-VLAANDEREN	409.862	50.314	72.145	77.517	51.765	70.752	21.515	22.742	43.112	31.816
ARR. BRUGGE	99.220	12.949	13.379	18.552	13.568	17.790	5.274	5.805	11.903	7.715
ARR. DIKSMUIDE	16.680	2.088	4.812	2.804	1.584	2.395	831	846	1.320	1.655
ARR. IEPEL	37.182	3.835	12.510	5.256	3.218	5.190	1.716	1.644	3.813	3.537
ARR. KORTRIJK	100.798	12.367	15.808	21.608	13.145	18.043	5.346	5.349	9.132	7.716
ARR. OOSTENDE	56.013	5.187	8.345	11.265	7.808	9.735	2.719	3.114	7.840	3.442
ARR. ROESELARE	49.285	5.605	9.370	9.062	6.518	9.070	2.568	2.750	4.342	3.791
ARR. TIELT	30.140	5.557	4.124	5.204	3.614	5.574	1.890	1.904	2.273	2.219
ARR. VEURNE	20.544	2.726	3.797	3.766	2.310	2.955	1.171	1.330	2.489	1.741

WOONPLAATS	TOTAAL AANTAL WONINGEN	BOUWJAAR								VERBOU- WINGEN SINDS 1981
		VOOR 1919	1919 1945	1946 1961	1962 1970	1971 1980	1981 1985	1986 EN LATER	BOUW- JAAR ONBEKEND	
HET RIJK	3.748.164	633.132	560.082	692.867	422.850	596.495	156.554	158.779	527.405	270.285
PROV. ANTWERPEN	616.885	57.622	89.797	130.592	82.311	114.283	28.943	34.785	78.552	27.951
ARR. ANTWERPEN	372.129	36.976	57.732	77.118	48.679	65.425	14.087	18.054	54.058	15.934
AARTSELAAR	4.783	181	224	504	695	1.879	354	630	316	206
ANTWERPEN	207.730	24.386	35.492	43.210	27.176	29.069	4.717	4.259	39.421	7.047
BOECHOUT	3.787	520	523	657	509	764	226	281	307	199
BOOM	5.964	1.082	1.307	1.191	670	860	48	160	646	328
BORSBEEK	3.848	124	357	597	481	982	247	536	524	107
BRASSCHAAT	12.622	603	1.949	2.686	1.586	2.520	693	1.335	1.250	699
BRECHT	7.080	378	586	1.452	888	1.542	622	1.074	538	409
EDEGEM	8.998	363	943	1.961	1.715	2.496	299	510	711	427
ESSEN	4.818	489	748	825	589	1.024	391	463	289	289
HEMIKSEM	3.702	521	746	833	389	645	67	92	409	272
HOVE	2.659	218	380	665	320	527	186	196	167	203
KALMTHOUT	5.433	450	924	1.120	711	1.208	263	410	347	305
KAPellen	8.574	667	1.244	1.653	1.259	1.858	448	721	724	422
KONTICH	6.402	678	726	1.016	1.174	1.369	313	548	578	405
LINT	2.298	159	268	370	235	561	205	314	186	110
MALLE	4.035	246	429	652	534	1.040	303	476	355	238
MORTSEL	10.345	593	1.947	2.941	1.379	1.381	409	352	1.343	460
NIEL	3.172	627	804	709	277	185	35	74	461	291
RANST	5.508	598	736	986	622	1.171	433	590	372	310
RUMST	4.985	618	735	1.022	624	1.026	218	371	371	369
SCHELLE	2.663	172	330	598	433	650	75	182	223	101
SCHILDE	6.700	306	544	1.567	1.079	1.679	483	635	407	456
SCHOTEN	11.751	558	1.912	3.285	1.544	2.176	424	654	1.198	604
STABROEK	5.713	389	550	765	442	2.241	435	355	536	265
WIJNEGEM	3.082	350	461	822	358	454	118	211	308	136
WOMMELGEM	3.987	253	436	942	443	883	289	324	417	190
WUUSTWEZEL	5.062	364	579	906	559	1.198	433	670	353	215
ZANDHOVEN	3.697	337	411	653	418	964	288	411	215	180
ZOERSEL	5.757	232	416	975	818	1.857	482	719	258	343
ZWIJNDRECHT	6.974	514	1.025	1.555	752	1.216	583	501	828	348
ARR. MECHELEN	111.150	13.304	17.244	23.787	13.380	19.070	5.468	5.798	13.099	5.942
BERLAAR	3.506	371	580	827	432	557	234	192	313	201
BONHEIDEN	4.528	360	638	1.180	618	906	204	289	333	287
BORNEM	6.880	960	869	1.169	909	1.349	504	482	638	416
DUFFEL	5.457	604	852	1.029	659	1.049	299	321	644	330
HEIST-OP-DEN-BERG	12.932	1.158	1.472	2.953	1.748	2.602	803	811	1.385	448
LIER	12.044	2.140	1.913	1.985	1.138	1.878	399	673	1.918	741
MECHELEN	29.992	4.232	5.495	6.558	3.173	3.931	862	863	4.878	1.641
NIJLEN	6.904	490	947	1.793	906	1.393	431	437	507	300
PUTTE	5.547	529	659	1.306	765	977	339	430	542	258
PUURS	5.322	544	881	1.087	709	1.075	372	295	359	337
SINT-AMANDS	2.482	335	364	451	286	589	174	151	132	122
SINT-KATELIJNE-WAVER	6.471	628	971	1.298	989	1.225	338	552	470	320
WILLEBROEK	9.085	953	1.603	2.151	1.048	1.539	509	302	980	541
ARR. TURNHOUT	133.606	7.342	14.821	29.687	20.252	29.788	9.388	10.933	11.395	6.075
ARENDONK	3.775	205	557	871	616	745	272	273	236	195
BAARLE-HERTOG	765	86	99	150	107	164	43	65	51	55
BALEN	6.686	261	820	1.801	1.033	1.318	408	431	614	316
BEERSE	4.651	240	464	886	781	1.107	303	484	386	181
DESSEL	2.871	56	317	844	530	566	164	225	169	110
GEEL	11.134	617	1.121	2.513	1.670	2.755	692	737	1.029	477
GROBENDONK	3.418	222	375	741	466	777	248	343	246	141
HERENTALS	8.865	462	1.167	1.919	1.282	1.867	576	579	1.013	400
HERENTHOUT	2.729	192	279	565	375	629	292	186	211	117
HERSELT	4.702	263	491	1.111	710	915	493	359	360	179
HOOGSTRATEN	5.107	456	583	871	740	1.147	413	515	382	289
HULSHOUT	2.802	153	295	705	463	523	215	273	175	115
KASTERLEE	5.313	228	401	1.142	770	1.441	408	579	344	227
LAAKDAL	4.910	218	477	1.258	700	1.194	397	364	302	192
LILLE	4.509	228	393	963	618	1.177	386	452	292	168
MEERHOUT	3.165	221	380	738	521	558	251	267	229	142

WOONPLAATS	TOTAAL AANTAL WONINGEN	BOUWJAAR								VERBOU- WINGEN SINDS 1981
		VOOR 1919	1919 - 1945	1946 - 1961	1962 - 1970	1971 - 1980	1981 - 1985	1986 EN LATER	BOUW- JAAR ONBEKEND	
MERKSPAS	2.220	192	206	383	228	545	252	262	152	126
MOL	10.927	448	1.334	2.890	1.937	1.951	690	756	921	497
OLEN	3.572	122	429	752	507	880	306	300	276	189
OUD-TURNHOUT	3.840	149	315	661	679	1.167	234	383	252	189
RAVELS	3.932	246	528	719	556	897	365	418	203	241
RETIE	3.027	118	293	667	513	713	230	309	184	115
RIJKEVORSEL	3.273	234	359	644	551	708	233	254	290	156
TURNHOUT	14.881	1.145	2.017	3.195	1.982	2.653	572	1.077	2.240	723
VORSELAAR	2.436	154	267	543	298	589	194	187	204	90
VOSSELAAR	3.088	70	232	715	587	803	201	327	153	132
WESTERLO	7.008	356	622	1.440	1.032	1.999	550	528	481	313
BRABANT	869.535	122.518	137.345	169.329	102.783	132.075	29.901	31.276	144.308	56.533
ARR. BRUSSEL-HOOFDSTAD	394.468	52.444	73.548	80.488	42.762	39.056	6.690	4.434	95.046	21.021
ANDERLECHT	37.279	3.369	7.109	8.494	4.737	3.814	714	224	8.818	1.715
OUDEGEM	12.477	860	2.284	3.772	2.254	985	198	304	1.820	650
SINT-AGATHA-BERCHEM	7.053	318	1.375	1.800	1.036	966	347	168	1.043	227
BRUSSEL	51.200	8.262	7.859	9.365	4.377	4.765	859	752	14.961	3.369
ETTERBEEK	17.394	3.014	3.739	3.847	1.063	876	107	90	4.658	995
EVERE	13.126	518	1.669	2.951	2.175	2.572	627	104	2.510	365
VORST	19.394	2.629	4.701	3.903	1.894	1.421	210	76	4.560	832
GANSHOREN	9.373	315	1.110	2.595	2.081	1.500	135	52	1.585	252
ELSENE	34.706	7.452	7.379	6.554	1.688	1.379	256	145	9.853	2.051
JETTE	16.653	1.198	3.178	3.572	2.433	2.792	243	160	3.077	674
KOEKELBERG	6.478	767	1.171	1.507	784	549	66	92	1.542	269
SINT-JANS-MOLENBEEK	26.981	2.834	3.783	4.869	3.221	3.713	413	316	7.832	1.198
SINT-GILLIS	17.858	4.667	3.011	1.732	576	467	115	114	7.176	1.826
SINT-JOOST-TEN-NODE	7.440	1.968	916	965	509	325	148	74	2.535	585
SCHAARBEEK	40.939	7.894	9.807	5.773	2.176	2.099	336	181	12.673	2.197
UKKEL	30.023	3.187	5.750	7.081	4.220	4.144	739	570	4.332	1.558
WATERMAAL-BOSVOORDE	10.643	1.370	2.733	2.075	1.254	1.476	271	113	1.351	634
SINT-LAMBRECHTS-WOLUWE	20.856	1.102	3.664	5.169	3.637	3.402	589	493	2.800	839
SINT-PIETERS-WOLUWE	14.595	720	2.310	4.464	2.647	1.811	317	406	1.920	785
ARR. HALLE-VILVOORDE	196.452	23.736	26.937	39.663	27.808	38.445	9.872	10.884	19.107	13.106
AFFLIGEM	4.055	440	457	915	508	1.019	235	200	281	276
ASSE	10.272	1.100	1.149	1.731	1.918	2.401	509	529	935	548
BEERSEL	8.098	1.408	1.045	1.437	1.089	1.536	357	402	824	622
BEVER	658	292	99	54	34	85	11	19	64	66
DILBEEK	13.082	915	1.430	2.755	2.390	2.883	743	810	1.156	715
DROGENBOS	1.911	213	364	366	274	234	33	70	357	112
GALMAARDEN	2.654	718	348	402	268	440	127	144	207	213
GOOIK	2.755	623	322	448	301	465	151	152	293	210
GRIMBERGEN	12.273	950	1.452	2.465	2.034	2.883	537	596	1.356	664
HALLE	12.965	2.364	2.138	2.468	1.411	1.708	608	488	1.780	967
HERNE	2.142	777	266	278	182	299	84	90	166	174
HOEILAART	3.411	545	550	469	363	756	121	243	364	251
KAMPENHOUT	3.500	519	570	654	346	689	229	277	216	284
KAPELLE-OP-DEN-BOS	2.990	234	409	685	413	668	174	205	202	203
KRAAINEM	4.171	139	375	1.383	815	665	196	314	284	304
LENNIK	2.899	481	333	520	419	531	157	238	220	221
LIEDEKERKE	4.236	278	530	1.134	544	955	174	235	386	299
LINKEBEEK	1.693	295	310	327	237	253	48	52	171	148
LONDERZEEL	6.152	724	892	1.170	919	1.268	366	366	447	442
MACHELEN	4.443	442	1.229	948	582	545	174	145	378	279
MEISE	5.812	527	513	943	878	1.656	454	509	332	407
MERCHTEM	4.577	525	601	813	655	1.022	277	288	396	300
OPWIJK	4.010	464	593	835	475	797	229	256	361	296
OVERIJSE	7.667	800	796	1.222	1.365	2.046	378	508	552	524
PEPINGEN	1.281	450	151	144	104	185	68	89	90	122
ROOSDAAL	3.472	636	465	668	427	617	202	232	225	250
SINT-GENESIUS-RODE	6.184	682	869	1.292	885	1.231	310	372	543	518
SINT-PIETERS-LEEUV	10.954	1.353	1.534	2.113	1.368	1.994	565	507	1.520	573
STEENOKKERZEEL	3.628	461	379	659	512	1.009	170	197	241	300
TERNAT	4.812	707	544	830	595	1.003	339	388	406	418
VILVOORDE	13.439	1.622	2.559	3.294	1.607	1.404	568	343	2.042	701

WOONPLAATS	TOTAAL AANTAL WONINGEN	BOUWJAAR								VERBOU- WINGEN SINDS 1981
		VOOR 1919	1919 - 1945	1946 - 1961	1962 - 1970	1971 - 1980	1981 - 1985	1986 EN LATER	BOUW- JAAR ONBEKEND	
WEMMEL	5.292	211	807	1.378	843	953	243	269	588	274
WEZEMBEEK-OPPEM	4.436	223	496	1.429	638	1.037	161	266	186	357
ZAVENTEM	9.591	890	1.218	1.972	1.550	2.001	404	532	1.024	520
ZEMST	6.937	728	1.144	1.462	859	1.207	470	553	514	548
ARR. LEUVEN	163.956	20.434	23.886	34.328	20.910	30.135	7.815	9.297	17.151	11.533
AARSCHOT	10.119	669	1.334	2.622	1.415	1.885	538	605	1.051	617
BEGIJNENDIJK	2.978	204	310	766	450	634	234	237	143	149
BEKKEVOORT	1.918	216	299	436	305	312	105	123	122	122
BERTEM	2.939	487	435	545	347	523	198	212	192	262
BIERBEEK	2.799	487	353	464	272	653	195	217	158	229
BOORTMEERBEEK	3.801	314	575	799	542	820	217	267	267	266
BOUTERSEM	2.309	424	430	470	238	391	87	118	151	192
DIEST	8.431	854	850	1.920	1.172	1.675	461	414	1.085	487
GEETBETS	2.031	252	267	501	236	320	129	177	149	126
GLABBEEK	1.715	325	308	349	187	271	106	93	76	114
HAACHT	4.400	509	631	918	532	955	267	291	297	279
HERENT	6.155	642	936	1.042	964	1.297	399	385	490	541
HOEGAARDEN	2.169	678	355	367	142	218	74	76	259	221
HOLSBEEK	2.684	382	455	527	312	511	140	181	176	246
HULDENBERG	2.836	604	401	464	349	529	144	183	162	243
KEERBERGEN	3.772	176	338	784	524	1.066	257	430	197	259
KORTENAKEN	2.578	374	440	601	350	431	143	139	100	154
KORTENBERG	5.704	851	776	874	678	1.397	353	364	411	421
LANDEN	5.392	1.035	832	1.094	529	954	250	153	545	431
LEUVEN	36.618	4.517	5.926	7.724	4.750	5.272	961	1.456	6.012	2.548
LINTER	2.350	388	379	525	250	359	104	130	215	167
LUBBEEK	4.242	538	506	643	580	1.105	285	369	216	340
OUD-HEVERLEE	3.257	406	393	565	484	723	241	271	174	301
ROTSelaar	4.631	453	665	1.014	610	931	289	377	292	317
SCHERPENHEUVEL-ZICHEM	7.926	540	1.039	2.245	1.154	1.510	315	474	649	446
TERVUREN	6.518	747	871	1.236	958	1.429	293	418	566	453
TIELT-WINGE	3.357	390	530	667	427	611	267	263	202	216
TIENEN	13.450	2.329	2.492	2.536	1.245	1.925	348	367	2.208	906
TREMELO	4.104	190	348	1.034	570	973	288	359	342	253
ZOUTLEEuw	2.773	453	412	596	338	455	127	148	244	227
ARR. NIJVEL	114.659	25.904	12.974	14.850	11.303	24.439	5.524	6.661	13.004	10.873
BEVEKOM	1.985	740	211	251	127	332	72	98	154	245
EIGENBRAKEL	11.667	1.630	1.130	1.447	1.523	3.517	567	739	1.114	978
KASTEELBRAKEL	2.942	824	400	437	236	439	92	192	322	295
CHASTRE	1.851	617	128	108	124	428	146	112	188	213
CHAUMONT-GISTOUX	2.857	698	153	289	205	719	214	328	251	334
COURT-SAINT-ETIENNE	2.813	833	464	429	180	366	99	86	356	297
GENEPIEN	4.584	1.559	448	458	290	733	185	211	700	450
GRAVEN	3.616	1.026	362	563	333	589	161	308	274	398
HELECINE	1.108	421	230	143	68	86	17	15	128	136
INCOURT	1.225	657	108	60	49	151	28	71	101	162
ITTER	1.893	734	246	153	126	205	52	81	296	204
GELDENAKEN	3.627	1.442	412	302	184	445	128	121	593	414
TERHULPEN	2.444	457	453	361	277	498	60	75	263	249
LASNE	4.233	945	343	542	444	1.016	248	379	316	551
MONT-SAINT-GUIBERT	1.721	439	240	169	133	340	111	111	178	178
NIJVEL	9.009	1.665	916	1.308	912	2.202	478	337	1.191	693
ORP-JAUCHE	2.381	1.138	325	191	104	223	67	92	241	286
OTTIGNIES-LOUVAIN-LA-NVE	8.050	717	799	970	621	2.712	502	749	980	655
PERWIJS	2.155	833	208	228	145	364	84	81	212	258
RAMILLIES	1.608	761	211	111	50	184	58	63	170	212
REBECC	3.319	1.336	447	326	201	448	84	75	402	351
RIXENSART	7.585	972	1.240	1.449	1.069	1.469	325	346	715	631
TUBEKE	7.337	1.318	1.029	1.252	821	1.254	205	200	1.258	552
VILLERS-LA-VILLE	2.960	1.165	307	232	159	458	108	145	386	329
WALHAIN	1.630	804	159	94	63	246	75	86	103	231
WATERLOO	9.500	753	924	1.622	1.620	2.358	597	817	809	636
WAVER	10.559	1.420	1.081	1.355	1.239	2.657	761	743	1.303	935

WOONPLAATS	TOTAAL AANTAL WONINGEN	BOUWJAAR								VERBOU- WINGEN SINDS 1981
		VOOR 1919	1919 1945	1946 1961	1962 1970	1971 1980	1981 1985	1986 EN LATER	BOUW- JAAR ONBEKEND	
HENEGOUWEN	475.843	147.197	72.990	63.492	30.605	50.815	13.252	8.238	89.254	45.266
ARR. AAT	28.286	11.373	3.441	3.061	1.437	2.862	783	603	4.726	2.866
AAT	9.131	3.139	1.061	1.038	592	975	290	255	1.781	911
BELOEIL	4.889	2.006	666	503	244	438	127	74	831	502
BERNISSART	4.022	1.431	572	502	184	456	79	71	727	417
BRUGELETTE	1.150	542	109	95	35	96	33	17	223	99
CHIEVRES	2.111	925	231	253	79	206	58	43	316	187
ELZELE	1.959	888	247	196	73	170	65	46	274	208
VLOESBERG	1.101	494	135	92	42	110	16	28	184	121
FRASNES-LEZ-ANVAING	3.923	1.948	420	382	188	411	115	69	390	421
ARR. CHARLEROI	163.690	46.531	22.622	24.957	11.412	16.083	4.138	2.274	35.673	14.293
AISEAU-PRESLES	3.886	993	324	645	351	517	252	88	716	373
CHAPELLE-LEZ-HERLAIMONT	5.262	1.539	662	1.060	244	586	125	59	987	491
CHARLEROI	81.044	21.183	12.528	13.090	5.796	6.268	1.438	674	20.067	6.409
CHATELET	14.855	3.560	2.111	2.508	942	1.948	534	157	3.095	1.390
COURCELLES	11.189	4.098	1.710	1.225	443	751	235	142	2.585	1.146
FARCIENNES	4.177	1.035	508	591	206	607	138	55	1.037	390
FLEURUS	8.439	2.695	986	1.499	572	764	283	180	1.460	807
FONTAINE-L'EVEQUE	6.556	2.176	695	1.013	409	630	198	95	1.340	602
GERPINNES	4.086	1.053	288	459	517	996	207	170	396	355
LES BONS VILLERS	2.874	1.169	217	241	229	491	80	86	361	268
MANAGE	8.101	2.438	1.118	968	481	845	202	182	1.867	841
MONTIGNIES-LE-TILLEUL	3.901	867	486	909	528	424	179	138	370	313
PONT-A-CELLES	5.638	2.213	692	509	338	721	145	141	879	540
SENEFFE	3.682	1.512	297	240	356	535	122	107	513	368
ARR. BERGEN	89.052	27.338	13.524	12.772	5.804	8.683	2.526	1.623	16.782	8.782
BOUSSU	7.754	2.315	1.225	1.351	263	646	206	89	1.659	832
COLFONTAINE	8.006	2.864	1.307	1.002	284	590	109	75	1.775	757
DOUR	4.453	1.787	731	537	146	369	119	63	701	392
FRAMERIES	8.393	2.778	1.437	1.220	239	695	157	99	1.768	856
HENSIES	2.483	781	298	305	207	291	225	42	334	287
HONNELLES	1.854	1.089	216	127	53	87	36	27	219	218
JURBEKE	2.977	976	302	242	229	554	140	164	370	321
LENS	1.366	759	100	101	34	121	40	23	188	134
BERGEN	33.806	8.977	4.866	4.943	3.367	3.568	866	679	6.540	2.994
QUAREGNON	6.944	1.786	1.457	1.139	337	510	179	78	1.458	813
QUEVY	2.579	1.180	302	199	136	269	80	67	346	303
QUIEVRAIN	2.537	764	496	345	116	183	73	45	515	293
SAINT-GHISLAIN	5.900	1.282	787	1.261	393	800	296	172	909	582
ARR. MOESKROEN	26.542	3.817	9.243	3.519	1.912	3.333	803	504	3.411	2.863
KOMEN-WAASTEN	6.365	489	2.698	733	457	733	175	103	977	677
MOESKROEN	20.177	3.328	6.545	2.786	1.455	2.600	628	401	2.434	2.186
ARR. ZINNIK	63.188	20.356	9.173	7.736	3.703	7.359	1.757	1.261	11.843	6.076
'S GRAVENBRAKEL	6.790	2.146	944	767	511	871	217	131	1.203	572
ECAUSSINNES	3.589	1.592	565	305	172	262	52	39	602	391
EDINGEN	3.549	1.007	366	433	321	643	104	144	531	272
LA LOUVIERE	29.357	8.186	4.732	4.396	1.584	3.219	835	411	5.994	2.935
LE ROEULX	2.786	1.051	302	283	112	374	91	80	493	331
LESSEN	6.443	2.432	1.277	546	249	452	114	98	1.275	567
OPZULLIK	2.141	875	158	163	137	390	84	98	236	230
ZINNIK	8.533	3.067	829	843	617	1.148	260	260	1.509	778
ARR. THUIN	53.132	20.364	6.512	5.333	3.079	6.196	1.727	1.059	8.862	5.300
ANDERLUES	4.450	1.403	693	536	282	371	156	64	945	489
BEAUMONT	2.207	1.046	135	155	111	274	78	43	365	243
BINCHE	12.505	4.220	2.295	1.859	719	1.181	296	230	1.705	1.293
CHIMAY	3.381	1.527	270	178	137	479	120	75	595	330
ERQUELINNES	3.686	1.522	612	269	203	260	73	24	723	303
ESTINNES	2.597	1.071	226	198	135	301	103	81	482	310
FROIDCHAPELLE	1.047	653	70	45	26	77	23	17	136	133
HAM-SUR-HEURE-NALINNES	4.486	1.293	367	584	542	877	230	166	427	416
LOBBES	1.918	902	184	168	65	200	103	27	269	188
MERBES-LE-CHATEAU	1.443	735	117	74	47	162	34	17	257	143

WOONPLAATS	TOTAAL AANTAL WONINGEN	BOUWJAAR								VERBOU- WINGEN SINDS 1981
		VOOR 1919	1919 - 1945	1946 - 1961	1962 - 1970	1971 - 1980	1981 - 1985	1986 EN LATER	BOUW- JAAR ONBEKEND	
MOMIGNIES	1.866	939	163	91	51	143	58	23	398	172
MORLANWELZ	6.652	2.414	887	696	342	546	165	126	1.476	666
SIVRY-RANCE	1.744	965	111	74	74	141	52	23	304	179
THUIN	5.150	1.674	382	406	345	1.184	236	143	780	435
ARR. DOORNIK	51.953	17.418	8.475	6.114	3.258	6.299	1.518	914	7.957	5.086
ANTOING	2.909	1.014	429	332	179	396	72	32	455	283
BRUNEHAUT	2.642	1.139	390	262	114	264	62	50	361	287
CELLES	1.847	950	209	129	107	152	51	36	213	225
ESTAIMPUIS	3.512	970	915	321	210	509	108	60	419	373
LEUZE-EN-HAINAUT	4.559	1.587	702	550	289	542	124	73	692	438
MONT-DE-L'ENCLUS	1.123	422	221	121	65	102	32	33	127	128
PECO	1.904	666	361	190	118	228	72	48	221	206
PERUWELZ	5.887	2.740	750	411	280	491	119	102	994	640
RUMES	1.251	407	162	202	91	173	32	29	155	104
DOORNIK	26.319	7.523	4.336	3.596	1.805	3.442	846	451	4.320	2.402
PROV. LUIK	390.083	91.646	55.918	67.141	37.132	53.260	14.145	10.476	60.365	31.936
ARR. HOEI	35.508	13.003	4.046	4.042	2.450	4.474	1.168	995	5.330	4.124
AMAY	4.803	1.496	619	690	473	541	139	83	762	488
ANTHISNES	1.341	617	92	136	72	175	46	42	161	184
BURDINNE	890	504	90	46	29	62	18	27	114	135
CLAVIER	1.326	645	128	75	52	159	49	30	188	186
ENGIS	2.237	584	313	440	183	341	59	19	298	189
FERRIERES	1.427	487	151	191	132	195	55	54	162	195
HAMOIR	1.279	450	184	153	118	167	38	23	146	178
HERON	1.365	736	151	79	51	117	25	21	185	192
HOEI	7.544	2.282	935	972	543	791	205	165	1.651	709
MARCHIN	1.745	729	151	136	96	250	53	45	285	226
MODAVE	1.240	504	166	109	69	157	38	34	163	166
NANDRIN	1.528	478	81	141	128	301	94	147	158	176
OUFFET	868	408	56	81	56	102	28	15	122	135
TINLOT	701	342	50	39	28	101	28	33	80	83
VERLAINE	1.046	409	116	91	47	154	55	71	103	122
VILLERS-LE-BOUILLET	1.769	751	208	106	64	276	50	43	271	224
WANZE	4.399	1.581	555	557	309	585	188	143	481	536
ARR. LUIK	236.713	45.672	36.574	47.211	24.912	30.855	7.358	4.802	39.329	17.637
ANS	10.823	1.200	1.602	2.216	1.350	1.874	640	382	1.559	795
AWANS	2.929	697	312	446	238	611	152	146	327	267
AYWAILLE	3.421	971	370	469	317	459	162	121	552	399
BITSINGEN	2.969	813	380	570	244	429	105	78	350	286
BEYNE-HEUSAY	4.488	880	637	831	431	681	132	114	782	431
BLEGNV	4.001	951	347	508	420	939	237	178	421	342
CHAUDFONTAINE	7.449	904	716	1.768	1.345	1.404	411	319	582	610
COMBLAIN-AU-PONT	1.956	671	297	295	144	183	86	28	252	183
DALHEM	1.997	596	185	256	155	363	127	110	205	187
ESNEUX	4.852	1.259	826	786	446	619	186	161	569	474
FLEMALLE	10.862	2.081	1.482	2.907	1.295	1.352	255	174	1.316	820
FLERON	6.097	882	650	1.184	856	1.467	315	181	562	455
GRACE-HOLLOGNE	8.618	1.785	1.237	1.652	869	1.421	347	179	1.128	761
HERSTAL	14.704	2.557	2.611	3.361	1.290	1.593	276	224	2.792	1.183
JUPRELLE	2.748	610	233	388	286	614	164	179	274	264
LUIK	83.779	16.535	14.795	17.190	8.476	7.157	1.034	581	18.011	4.741
NEUPRE	3.116	427	161	586	459	926	199	180	178	274
OUPEVE	9.162	1.402	933	1.725	1.170	2.050	422	297	1.163	625
SAINT-NICOLAS	9.443	1.860	1.668	1.952	868	1.143	237	118	1.597	911
SERAING	25.124	3.936	4.703	5.580	2.429	2.748	941	353	4.434	1.915
SOUMAGNE	4.986	1.227	633	645	478	973	259	229	542	458
SPRIMONT	3.862	1.345	296	396	313	639	217	234	422	478
TROOZ	2.852	946	452	412	190	335	65	52	400	277
WEZET	6.475	1.137	1.048	1.088	843	875	389	184	911	501
ARR. VERVIERS	94.402	24.791	12.030	13.006	8.046	14.909	4.726	3.913	12.981	7.681
AMEL	1.510	282	228	359	167	239	92	92	51	119
AUBEL	1.224	450	139	117	73	181	74	91	99	146
BAELEN	1.160	409	87	103	91	182	84	114	90	101
BULLINGEN	1.767	254	251	554	173	258	97	104	76	136

WOONPLAATS	TOTAAL AANTAL WONINGEN	BOUWJAAR								VERBOU- WINGEN SINDS 1981
		VOOR 1919	1919 - 1945	1946 - 1961	1962 - 1970	1971 - 1980	1981 - 1985	1986 EN LATER	BOUW- JAAR ONBEKEND	
BURG-REULAND	1.227	325	194	168	104	200	93	74	69	106
BUTGENBACH	1.752	269	233	401	242	288	94	94	131	151
DISON	5.276	1.308	988	561	375	576	193	118	1.157	365
EUPEN	7.000	1.338	765	1.132	810	1.171	396	327	1.061	413
HERVE	5.308	1.585	509	428	367	1.272	380	286	481	474
JALHAY	2.206	771	192	203	215	410	105	146	164	275
KELMIS	3.950	578	292	603	463	789	355	234	636	311
LIERNEUX	1.064	445	83	170	53	154	51	42	66	140
LIMBURG	2.035	826	310	178	98	163	71	59	330	178
LONTZEN	1.613	457	115	162	148	362	125	81	163	118
MALMEDY	3.941	645	497	983	448	589	232	196	351	330
OLNE	1.198	460	55	44	120	278	68	71	102	143
PEPINSTER	3.318	1.067	511	414	235	411	128	81	471	282
PLOMBIERES	3.157	1.075	461	352	220	493	158	141	257	305
RAEREN	3.555	774	207	280	350	930	332	299	383	281
SANKT-VITH	2.825	363	240	820	307	530	188	169	208	257
SPA	4.104	1.150	645	484	355	538	111	91	730	297
STAVELOT	2.313	691	347	377	199	320	105	71	203	252
STOUMONT	985	427	118	152	32	88	26	30	112	121
THEUX	3.539	1.267	383	396	289	537	165	165	337	342
THIMISTER-CLERMONT	1.394	588	86	57	58	243	99	109	154	138
TROIS-PONTS	855	278	130	126	57	93	31	29	111	91
VERVIERS	21.076	5.509	3.301	2.645	1.556	2.632	620	379	4.434	1.362
WEISMES	2.082	406	318	475	219	353	98	103	110	198
WELKENRAEDT	2.968	794	345	262	222	629	155	117	444	249
ARR. BORGWORM	23.460	8.180	3.268	2.882	1.724	3.022	893	766	2.725	2.494
BERLOZ	910	297	182	119	38	89	25	25	135	106
BRAIVES	1.814	931	269	131	57	148	48	41	189	238
CRISNEE	820	253	80	97	104	126	37	46	77	71
DONCEEL	819	363	114	69	37	88	29	42	77	101
FAIMES	1.045	492	137	79	58	128	35	37	79	107
FEXHE-LE-HAUT-CLOCHER	990	349	170	139	83	104	40	36	69	93
GEER	843	396	119	63	35	100	37	32	61	106
HANNUIT	4.322	1.729	653	402	260	477	130	133	538	487
LIJSEM	980	418	152	105	42	88	29	29	117	112
OERLE	1.219	393	179	161	92	205	46	42	101	142
REMICOURT	1.623	554	305	261	104	176	43	38	142	195
SAINT-GEORGES-SUR-MEUSE	2.518	844	285	317	155	286	88	99	444	246
BORGWORM	4.884	778	550	900	645	950	291	139	631	415
WASSEIGES	673	383	73	39	14	57	15	27	65	75
LIMBURG	256.275	16.214	27.670	58.266	40.176	57.458	16.085	20.320	20.086	17.188
ARR. HASSELT	126.280	6.149	14.229	30.451	19.741	28.239	7.579	9.213	10.679	8.499
AS	2.240	114	185	600	344	493	174	172	158	161
BERINGEN	12.165	318	1.364	3.318	1.798	2.695	831	1.017	824	812
DIEPENBEEK	5.318	182	369	1.111	1.003	1.475	433	435	310	319
GENK	19.795	546	3.111	5.218	3.305	3.557	1.006	1.200	1.852	1.883
GINGELOM	2.607	698	465	441	254	340	93	92	224	205
HALEN	2.735	262	336	695	396	546	138	192	170	144
HAM	3.063	86	332	836	550	641	214	197	207	213
HASSELT	24.824	1.039	2.725	5.765	3.887	6.070	1.232	1.815	2.291	1.449
HERK-DE-STAD	3.699	242	405	867	579	802	277	343	184	235
HEUSDEN-ZOLDER	9.549	152	765	2.432	1.594	2.427	626	705	848	677
LEOPOLDSBURG	4.853	257	794	1.078	612	1.045	180	253	634	274
LUMMEN	4.355	228	396	1.067	694	998	385	407	180	251
NIEUWERKERKEN	2.030	130	227	498	354	464	149	127	81	91
OPGLABBEK	2.564	50	143	552	432	746	186	301	154	130
SINT-TRUIDEN	13.455	1.567	1.592	3.011	1.700	2.717	704	757	1.407	827
TESSENDERLO	5.147	119	495	1.112	884	1.322	326	391	498	339
ZONHOVEN	5.854	104	395	1.434	969	1.365	437	576	574	368
ZUTENDAAL	2.027	55	130	416	386	536	188	233	83	121
ARR. MAASEIK	66.856	3.367	5.291	14.392	11.306	16.648	4.966	6.835	4.051	4.179
BOCHOLT	3.546	245	357	739	528	833	298	343	203	228
BREE	4.536	400	439	1.038	711	963	325	393	267	282
DILSEN-STOKKEM	5.659	513	606	1.108	866	1.316	388	417	445	369
HAMONT-ACHEL	4.345	182	453	899	738	1.169	253	470	181	342

WOONPLAATS	TOTAAL AANTAL WONINGEN	BOUWJAAR								VERBOU- WINGEN SINDS 1981
		VOOR 1919	1919 - 1945	1946 - 1961	1962 - 1970	1971 - 1980	1981 - 1985	1986 EN LATER	BOUW- JAAR ONBEKEND	
HECHTEL-EKSEL	3.399	134	198	861	560	779	264	370	233	195
HOUTHALEN-HELCHTEREN	8.559	91	476	2.057	1.599	2.348	682	905	401	481
KINROOI	3.516	265	264	660	572	867	254	451	183	211
LOMMEL	9.438	292	654	2.103	1.690	2.282	725	1.042	650	582
MAASEIK	7.362	467	578	1.444	1.144	1.900	517	699	613	438
MEEUWEN-GRUITRODE	3.581	119	244	757	648	989	292	367	165	175
NEERPELT	4.684	220	367	967	775	1.250	377	474	254	309
OVERPELT	3.903	211	357	884	786	876	229	390	170	272
PEER	4.328	228	298	875	689	1.076	362	514	286	295
ARR. TONGEREN	63.139	6.698	8.150	13.423	9.129	12.571	3.540	4.272	5.356	4.510
ALKEN	3.377	218	298	777	621	734	268	282	179	205
BILZEN	9.012	678	1.000	1.847	1.453	1.932	570	717	815	588
BORGLOON	3.490	557	536	751	359	553	182	208	344	237
HEERS	2.258	459	370	509	226	317	77	111	189	169
HERSTAPPE	33	23	2	2	1	2	1	2	-	5
HOESELT	3.031	287	353	678	546	676	139	232	120	186
KORTESSEM	2.543	285	257	495	314	593	245	164	190	149
LANAKEN	7.538	566	879	1.324	1.156	1.750	540	640	683	458
MAASMECHELEN	11.985	665	1.705	2.850	1.720	2.673	554	874	944	1.018
RIEMST	5.127	688	842	1.107	735	883	272	317	283	426
TONGEREN	11.072	1.526	1.419	2.391	1.542	1.856	480	502	1.356	765
VOEREN	1.464	505	200	187	118	204	62	73	115	150
WELLEN	2.209	241	289	505	338	398	150	150	138	154
LUXEMBURG	83.221	25.167	10.549	13.661	6.344	11.783	3.346	2.752	9.619	9.165
ARR. AARLEN	18.277	4.166	2.524	3.681	1.777	2.535	669	628	2.297	1.734
AARLEN	8.916	1.856	1.200	1.687	865	1.320	360	342	1.286	785
ATTERT	1.098	572	64	38	51	188	80	32	73	151
AUBANGE	5.452	930	951	1.527	593	518	123	93	717	507
MARTELANGE	570	219	54	109	50	63	10	12	53	99
MESSANCY	2.241	589	255	320	218	446	96	149	168	192
ARR. BASTENAKEN	13.091	3.836	1.633	2.550	738	1.723	638	568	1.405	1.499
BASTENAKEN	4.079	538	474	1.030	352	705	239	221	520	419
BERTOEGNE	850	304	67	135	36	112	37	44	115	131
FAUVILLERS	571	299	46	66	12	61	25	17	45	93
GOUVY	1.568	604	201	272	85	165	55	55	131	175
HOUFFALIZE	1.509	482	169	396	70	142	57	54	139	164
SAINTE-ODE	733	279	69	111	28	71	49	41	85	93
VAUX-SUR-SURE	1.218	539	195	124	34	147	56	42	81	131
VIELSALM	2.563	791	412	416	121	320	120	94	289	293
ARR. MARCHE-EN-FAMENNE	16.210	4.882	1.939	2.335	1.168	2.760	617	497	2.012	1.896
DURBUY	3.059	1.040	419	413	224	370	122	110	361	392
EREZEE	842	380	88	90	43	106	25	30	80	134
HOTTON	1.511	387	209	183	107	331	66	48	180	142
LA ROCHE-EN-ARDENNE	1.501	519	169	336	98	162	48	35	134	155
MANHAY	971	351	97	202	63	94	31	26	107	138
MARCHE-EN-FAMENNE	5.207	1.112	618	700	402	1.258	185	150	782	551
NASSOGNE	1.544	515	162	206	116	202	63	45	235	186
RENDEUX	794	295	100	136	59	99	25	20	60	109
TENNEVILLE	781	283	77	69	56	138	52	33	73	89
ARR. NEUFCHATEAU	19.063	6.663	2.340	2.578	1.389	2.773	802	619	1.899	2.117
BERTRIX	2.642	721	342	455	193	449	101	94	287	306
BOUILLON	2.135	741	287	362	167	251	96	45	186	204
DAVERDISSE	556	202	105	68	39	74	15	6	47	70
HERBEUMONT	606	290	125	46	27	44	10	13	51	85
LEGLISE	1.184	681	126	71	33	95	44	35	99	135
LIBIN	1.494	572	207	182	96	206	75	47	109	183
LIBRAMONT-CHEVIGNY	2.959	711	309	436	295	603	170	160	275	286
NEUFCHATEAU	2.038	779	223	218	127	299	71	61	260	214

WOONPLAATS	TOTAAL AANTAL WONINGEN	BOUWJAAR								VERBOU- WINGEN SINDS 1981
		VOOR 1919	1919 1945	1946 1961	1962 1970	1971 1980	1981 1985	1986 EN LATER	BOUW- JAAR ONBEKEND	
PALISEUL	1.698	541	243	310	128	212	74	55	135	196
SAINT-HUBERT	2.066	769	239	261	169	260	66	64	238	260
TELLIN	734	267	60	84	52	105	37	21	108	86
WELLIN	951	389	74	85	63	175	43	18	104	92
ARR. VIRTON	16.580	5.620	2.113	2.517	1.272	1.992	620	440	2.006	1.919
CHINY	1.762	695	221	238	113	168	56	43	228	194
ETALLE	1.367	569	111	153	92	195	60	40	147	154
FLORENVILLE	2.219	794	265	451	139	232	73	40	225	238
HABAY	2.199	813	239	254	143	266	90	86	308	249
MEIX-DEVANT-VIRTON	942	405	88	120	61	115	36	21	96	114
MUSSON	1.337	378	213	232	100	173	38	38	165	153
ROUVROY	629	271	47	66	40	107	28	11	59	107
SAINT-LEGER	1.009	324	70	168	68	146	65	47	121	120
TINTIGNY	1.209	441	184	150	103	109	45	28	149	143
VIRTON	3.907	930	675	685	413	481	129	86	508	447
PROV. NAMEN	148.333	48.695	17.139	18.043	12.132	21.396	5.167	3.858	21.903	15.192
ARR. DINANT	33.212	12.025	3.822	3.600	2.666	4.530	1.136	859	4.574	3.631
ANHEE	2.054	793	185	261	184	268	52	31	280	237
BEAURAING	2.885	1.204	293	208	244	391	91	59	395	333
BIEVRE	1.033	387	127	117	71	148	27	39	117	107
CINEY	4.753	1.318	482	601	462	782	199	143	766	503
DINANT	4.473	1.388	683	488	362	479	150	103	820	386
GEDINNE	1.572	748	169	151	105	187	44	46	122	150
HAMOIS	1.869	703	151	168	116	368	90	75	198	228
HASTIERE	1.782	575	256	195	153	250	50	54	249	195
HAVELANGE	1.513	752	153	115	63	144	51	28	207	202
HOUVET	1.504	678	198	141	99	149	30	24	185	167
ONHAYE	968	460	83	53	62	159	26	26	99	104
ROCHEFORT	4.131	1.287	510	591	340	550	140	91	622	446
SOMME-LEUZE	1.109	409	76	85	83	213	66	59	118	163
VRESSE-SUR-SEMOIS	1.102	520	109	139	79	86	21	12	136	143
YVOIR	2.464	803	347	287	243	356	99	69	260	267
ARR. NAMEN	94.289	27.796	11.590	12.837	8.026	14.115	3.381	2.469	14.075	9.298
ANDENNE	8.276	2.751	975	968	679	1.119	267	148	1.369	946
ASSESE	1.818	660	138	168	138	408	82	71	153	203
EGHEZEE	4.069	1.683	397	385	212	598	170	198	426	470
FERNELMONT	1.884	927	246	154	60	196	51	55	195	263
FLOREFFE	2.359	944	259	194	120	313	99	76	354	275
FOSSES-LA-VILLE	2.739	1.140	201	214	195	430	78	64	417	296
GEMBLOUX	6.500	1.971	801	721	556	998	241	215	997	668
GESVES	801	344	67	49	56	146	31	31	77	115
JEMEPPE-SUR-SAMBRE	6.179	2.226	681	706	509	887	159	101	910	548
LA BRUYERE	2.244	768	232	186	134	397	138	122	267	275
METTET	3.387	1.667	217	196	174	397	97	109	530	437
NAMEN	37.918	7.323	5.300	6.903	4.021	6.072	1.490	979	5.830	3.079
OHEY	1.305	603	95	93	73	178	44	31	188	176
PROFONDEVILLE	3.047	914	351	419	247	520	121	89	386	340
SAMBREVILLE	9.466	2.811	1.411	1.341	735	1.142	256	125	1.645	956
SOMBREFFE	2.297	1.064	219	140	117	314	57	55	331	251
ARR. PHILIPPEVILLE	20.832	8.874	1.727	1.606	1.440	2.751	650	530	3.254	2.263
CERFONTAINE	1.573	872	121	111	36	122	36	40	235	175
COUVIN	4.687	1.761	460	400	403	634	159	97	773	442
DOISCHE	1.036	621	94	52	48	90	18	15	98	137
FLORENNES	3.453	1.422	296	343	188	370	90	86	658	401
PHILIPPEVILLE	2.465	974	263	222	204	339	60	93	310	244
VIROINVAL	2.208	1.097	179	140	108	197	38	24	425	262
WALCOURT	5.410	2.127	314	338	453	999	249	175	755	602

N.I.S. VOLKS- EN WONINGTELLING VAN 1991		TABEL OO.46 A BLZ. 9.-								ALLE ADMINISTRATIEVE EENHEDEN	
BOUWJAAR EN VERBOUWINGEN VAN DE BEWOONDE PARTICULIERE WONINGEN											
- AANTAL WONINGEN -											
WOONPLAATS	TOTAAL AANTAL WONINGEN	BOUWJAAR								VERBOU- WINGEN SINDS 1981	
		VOOR 1919	1919 - 1945	1946 - 1961	1962 - 1970	1971 - 1980	1981 - 1985	1986 EN LATER	BOUW- JAAR ONBEKEND		
PROV. OOST-VLAANDEREN	498.127	73.759	76.529	94.826	59.602	84.673	24.200	24.332	60.206	35.238	
ARR. AALST	96.241	13.883	16.004	21.219	11.124	14.666	4.257	4.412	10.676	6.385	
AALST	29.437	3.813	5.448	7.016	3.546	3.531	1.137	1.187	3.759	1.881	
DENDERLEEUEW	6.192	502	928	1.520	737	1.193	303	317	692	395	
ERPE-MERE	6.674	795	1.009	1.642	795	1.248	305	388	492	423	
GERAARDSBERGEN	11.408	2.599	2.061	2.066	987	1.573	472	410	1.240	799	
HAALTERT	6.089	786	847	1.370	727	962	417	328	652	346	
HERZELE	5.732	1.038	814	1.244	755	850	261	297	473	406	
LEDE	6.140	738	927	1.382	730	1.135	297	281	650	453	
NINOVE	12.392	1.864	1.993	2.354	1.433	2.127	557	591	1.473	853	
SINT-LIEVENS-HOUTEM	3.174	521	625	691	368	483	130	154	202	226	
ZOTTEGEM	9.003	1.227	1.352	1.934	1.046	1.564	378	459	1.043	603	
ARR. DENDERMONDE	66.640	7.995	10.435	13.335	8.188	12.288	3.765	3.592	7.042	4.767	
BERLARE	4.626	595	625	812	587	966	266	320	455	282	
BUGGENHOUT	4.723	462	738	977	593	1.004	325	260	364	316	
DENDERMONDE	16.002	1.688	2.854	3.426	1.753	3.050	970	673	1.588	1.211	
HAMME	8.211	1.133	1.220	1.372	1.164	1.487	471	416	948	552	
LAARNE	4.119	644	554	654	523	847	209	334	354	327	
LEBBEKE	6.002	758	995	1.359	757	984	252	270	627	367	
WAASMUNSTER	3.279	342	390	657	404	726	248	272	240	258	
WETTEREN	8.702	1.242	1.529	1.721	1.047	1.226	392	360	1.185	713	
WICHELEN	3.950	389	577	848	538	738	246	229	385	262	
ZELE	7.026	742	953	1.509	822	1.260	386	458	896	479	
ARR. EEKLO	29.108	4.330	4.728	5.164	3.907	5.090	1.457	1.382	3.050	2.335	
ASSENEDE	4.906	1.081	842	634	540	834	272	286	417	474	
EEKLO	7.284	799	1.299	1.329	993	1.344	321	311	888	576	
KAPRIJKE	2.128	496	279	286	217	423	124	140	163	184	
MALDEGEM	7.625	994	1.120	1.582	958	1.439	432	418	682	537	
SINT-LAUREINS	2.399	609	462	404	191	299	119	135	180	243	
ZELZATE	4.766	351	726	929	1.008	751	189	92	720	321	
ARR. GENT	186.707	30.034	26.849	33.646	22.605	30.604	8.121	8.688	26.160	13.023	
AALTER	5.726	1.009	533	744	806	1.333	402	521	378	435	
DEINZE	9.319	1.143	1.342	1.581	1.318	1.964	501	637	833	682	
DE PINTE	3.192	227	264	581	519	964	172	328	137	216	
DESTELBERGEN	6.015	652	862	1.136	849	1.133	358	537	488	447	
EVERGEM	10.363	1.333	1.372	1.837	1.548	2.172	598	632	871	844	
GAVERE	3.840	678	445	578	479	761	249	288	362	224	
GENT	96.526	17.149	15.180	17.823	10.684	11.650	2.814	2.323	18.903	6.228	
KNESSELARE	2.777	463	339	531	338	542	169	159	236	219	
LOCHRISTI	5.866	912	556	731	778	1.469	471	510	439	448	
LOVENDEGEM	3.113	427	285	347	398	1.015	187	229	225	215	
MELLE	3.552	447	634	828	381	575	151	166	370	283	
MERELBEKE	7.399	757	1.062	1.991	833	1.320	338	466	632	543	
MOERBEKE	2.074	450	300	249	189	500	93	92	201	163	
NAZARETH	3.283	494	402	517	450	781	176	255	208	256	
NEVELE	3.711	892	445	544	421	697	219	228	265	286	
OOSTERZELE	4.333	752	697	847	446	610	287	315	379	370	
SINT-MARTENS-LATEM	2.850	245	346	571	477	666	141	127	167	233	
WAARSCHOOT	2.759	526	514	553	270	438	171	239	158	246	
WACHTEBEKE	2.386	377	309	278	432	523	104	104	259	179	
ZOMERGEM	2.835	610	318	428	347	522	191	200	219	214	
ZULTE	4.788	491	644	951	642	969	329	332	430	292	
ARR. OUDENAARDE	40.826	8.859	7.060	7.174	4.188	5.939	1.796	1.504	4.306	3.143	
BRAKEL	4.922	1.095	756	970	451	676	228	163	583	363	
HOREBEKE	624	221	93	92	50	81	21	27	39	58	
KLUISBERGEN	2.204	556	404	364	218	288	77	65	232	189	
KRUISSHOUTEM	2.599	702	283	388	324	382	117	200	203	237	
LIERDE	2.201	427	382	441	238	338	136	84	155	154	
MAARKEDAL	2.101	668	278	299	207	295	90	61	203	190	
OUDENAARDE	10.044	1.750	1.573	1.939	1.242	1.589	411	415	1.125	743	

WOONPLAATS	TOTAAL AANTAL WONINGEN	BOUWJAAR								VERBOU- WINGEN SINDS 1981
		VOOR 1919	1919 - 1945	1946 - 1961	1962 - 1970	1971 - 1980	1981 - 1985	1986 EN LATER	BOUW- JAAR ONBEKEND	
RONSE	9.181	1.725	2.348	1.583	699	1.130	344	144	1.208	690
WORTEGEM-PETEGEM	2.001	597	227	265	221	354	96	123	118	159
ZINGEM	2.358	431	394	409	270	396	137	88	233	168
ZWALM	2.591	687	322	424	268	410	139	134	207	192
ARR. SINT-NIKLAAS	78.605	8.658	11.453	14.288	9.590	16.086	4.804	4.754	8.972	5.585
BEVEREN	15.384	1.683	1.942	2.604	1.894	3.451	990	1.235	1.585	1.125
KRUIBEKE	5.212	650	797	1.061	710	969	274	224	527	367
LOKEREN	12.701	1.712	1.788	2.162	1.322	2.309	1.003	737	1.668	809
SINT-GILLIS-WAAS	5.698	779	888	880	630	1.176	392	443	510	468
SINT-NIKLAAS	25.459	2.138	3.931	5.169	3.339	5.042	1.288	1.200	3.352	1.794
STEKENE	5.441	638	806	820	622	1.204	396	435	520	407
TEMSE	8.710	1.058	1.301	1.592	1.073	1.935	461	480	810	615
PROV. WEST-VLAANDEREN	409.862	50.314	72.145	77.517	51.765	70.752	21.515	22.742	43.112	31.816
ARR. BRUGGE	99.220	12.949	13.379	18.552	13.568	17.790	5.274	5.805	11.903	7.715
BEERNEM	4.707	967	579	698	594	1.025	258	299	287	399
BLANKENBERGE	7.268	603	934	1.125	799	1.336	430	414	1.627	436
BRUGGE	45.059	6.408	6.545	9.283	6.211	6.852	1.830	1.769	6.161	3.794
DAMME	3.623	699	509	560	395	669	258	291	242	317
JABBEKE	4.153	572	472	670	549	884	375	408	223	339
KNOKKE-HEIST	12.786	797	1.839	2.763	1.821	2.069	616	1.108	1.773	713
OOSTKAMP	7.263	1.132	787	1.029	1.015	1.844	460	463	533	600
TORHOUT	6.398	781	806	1.186	1.016	1.225	442	471	471	489
ZEDELGEM	7.052	718	815	1.138	1.085	1.760	481	536	519	523
ZUIENKERKE	911	272	93	100	83	126	124	46	67	105
ARR. DIKSMUIDE	16.680	2.088	4.812	2.804	1.584	2.395	831	846	1.320	1.655
DIKSMUIDE	5.453	414	2.029	768	465	755	274	254	494	581
HOUTHULST	3.095	145	1.144	595	313	387	162	140	209	289
KOEKELARE	2.791	438	449	599	306	426	176	185	212	262
KORTEMARK	4.251	778	826	736	451	743	179	199	339	388
LO-RENINGE	1.090	313	364	106	49	84	40	68	66	135
ARR. IEPER	37.182	3.835	12.510	5.256	3.218	5.190	1.716	1.644	3.813	3.537
HEUVELLAND	2.894	212	1.312	251	147	278	140	91	463	373
IEPER	12.737	648	4.583	1.749	1.239	2.033	641	608	1.236	1.194
LANGEMARK-POELKAPELLE	2.601	79	1.095	379	198	342	158	154	196	249
MESEN	377	9	241	39	20	20	13	3	32	44
POPERINGE	6.846	1.668	1.275	948	592	956	306	319	782	682
VLETEREN	1.245	337	256	180	81	112	71	43	165	127
WERVIK	6.546	774	2.014	1.162	599	885	229	219	664	537
ZONNEBEKE	3.936	108	1.734	548	342	564	158	207	275	331
ARR. KORTRIJK	100.798	12.367	15.808	21.608	13.145	18.043	5.346	5.349	9.132	7.716
ANZEGEM	4.610	790	676	948	581	886	226	238	265	341
AVELGEM	3.292	569	522	601	386	480	245	167	322	261
DEERLIJK	3.929	357	628	874	622	762	265	216	205	306
HARELBEKE	9.513	904	1.271	2.335	1.294	1.885	529	645	650	674
KORTRIJK	28.915	3.537	4.285	6.998	3.813	4.461	1.304	1.228	3.289	2.099
KUURNE	4.520	416	558	905	680	1.049	205	307	400	342
LENDELEDE	1.874	264	261	332	292	371	115	92	147	168
MENEN	12.499	1.801	3.137	2.355	1.169	1.570	490	417	1.560	1.202
SPIERE-HELKIJN	684	207	105	60	66	102	45	22	77	56
WAREGEM	12.184	940	1.503	2.645	1.708	2.838	774	948	828	769
WEVELGEM	10.674	1.325	1.674	1.904	1.431	2.158	655	650	877	827
ZWEVEGEM	8.104	1.257	1.188	1.651	1.103	1.481	493	419	512	671
ARR. OOSTENDE	56.013	5.187	8.345	11.265	7.808	9.735	2.719	3.114	7.840	3.442
BREDENE	4.606	263	720	868	531	959	426	339	500	328
DE HAAN	4.046	394	565	769	545	732	230	411	400	288
GISTEL	3.615	550	577	629	434	674	223	198	330	297
ICHTEGEM	4.595	724	708	895	522	844	267	227	408	363
MIDDELKERKE	6.048	498	1.195	1.003	870	936	263	412	871	515
OOSTENDE	30.162	2.313	4.215	6.525	4.541	4.990	1.177	1.318	5.083	1.388
OUDENBURG	2.941	445	365	576	365	600	133	209	248	263

N.I.S. VOLKS- EN WONINGTELLING VAN 1991		TABEL OO.46 A BLZ. 11.-								ALLE ADMINISTRATIEVE EENHEDEN	
BOUWJAAR EN VERBOUWINGEN VAN DE BEWOONDE PARTICULIERE WONINGEN - AANTAL WONINGEN -											
WOONPLAATS	TOTAAL AANTAL WONINGEN	BOUWJAAR								VERBOU- WINGEN SINDS 1981	
		VOOR 1919	1919 - 1945	1946 - 1961	1962 - 1970	1971 - 1980	1981 - 1985	1986 EN LATER	BOUW- JAAR ONBEKEND		
ARR. ROESELARE	49.285	5.605	9.370	9.062	6.518	9.070	2.568	2.750	4.342	3.791	
HOOGLEDE	3.059	488	463	461	434	550	240	167	256	241	
INGELMUNSTER	3.658	497	592	801	499	629	165	195	280	288	
IZEGEM	9.678	1.312	1.463	1.843	1.324	1.800	448	440	1.048	695	
LEDEGEM	3.232	465	496	582	480	641	203	186	179	195	
LICHTERVELDE	2.829	485	333	452	397	528	175	193	266	153	
MOORSLEDE	3.702	217	1.067	609	446	782	214	147	220	338	
ROESELARE	19.460	1.861	3.805	3.661	2.555	3.549	971	1.221	1.837	1.528	
STADEN	3.667	280	1.151	653	383	591	152	201	256	353	
ARR. TIELT	30.140	5.557	4.124	5.204	3.614	5.574	1.890	1.904	2.273	2.219	
ARDOOIE	3.309	559	467	562	401	693	253	183	191	233	
DENTERGEM	2.549	384	422	453	322	454	153	194	167	172	
MEULEBEKE	3.954	695	599	684	418	675	263	249	371	282	
OOSTROZEBEKE	2.404	272	318	503	351	450	181	213	116	165	
PITTEM	2.178	506	232	351	256	432	161	116	124	190	
RUISELEDE	1.732	538	188	223	158	330	84	105	106	144	
TIELT	6.852	1.241	1.034	1.110	822	1.239	395	378	633	496	
WIELSBEKE	2.872	317	379	652	385	633	181	181	144	227	
WINGENE	4.290	1.045	485	666	501	668	219	285	421	310	
ARR. VEURNE	20.544	2.726	3.797	3.766	2.310	2.955	1.171	1.330	2.489	1.741	
ALVERINGEM	1.773	837	277	177	90	95	60	47	190	210	
DE PANNE	4.125	517	821	846	461	512	161	155	652	303	
KOKSIJDE	7.092	376	1.022	1.498	1.127	1.342	475	574	678	539	
NIEUWPOORT	3.644	103	903	733	317	459	274	328	527	297	
VEURNE	3.910	893	774	512	315	547	201	226	442	392	

WOONPLAATS	AANTAL WONINGEN						AANTAL BEWONERS					
	EEN-GEZINS-HUIS	GEBOUW MET 2 WONING.	GEBOUW 3 OF 4 WONING.	GEBOUW 5 TOT 9 WONING.	GEBOUW 10 WON. EN MEER	TOTAAL (+ ON-BEKEND)	EEN-GEZINS-HUIS	GEBOUW MET 2 WONING.	GEBOUW 3 OF 4 WONING.	GEBOUW 5 TOT 9 WONING.	GEBOUW 10 WON. EN MEER	TOTAAL (+ ON-BEKEND)
HET RIJK	2.734.501	205.662	271.582	176.625	286.961	3.748.164	7.527.693	446.569	536.099	333.123	508.026	9.492.536
BRUSSELS HOOFDSTEDELIJK GEW.	85.409	34.141	99.609	51.979	104.849	394.468	238.390	75.732	202.013	97.012	187.632	835.465
VLAAMS GEWEST	1.680.534	98.770	115.170	92.182	122.603	2.141.557	4.692.256	217.645	218.977	173.968	217.266	5.582.948
WAALS GEWEST	968.558	72.751	56.803	32.464	59.509	1.212.139	2.597.047	153.192	115.109	62.143	103.128	3.074.123
WAARVAN DUITSTALIGE GEMEENS.	16.825	4.406	2.240	895	467	25.199	48.773	9.607	4.260	1.715	808	65.837
PROV. ANTWERPEN	408.591	38.554	59.404	43.868	55.213	616.885	1.155.336	80.021	109.825	83.296	98.769	1.548.165
ARR. ANTWERPEN	198.984	28.340	51.144	36.588	48.532	372.129	565.296	56.297	93.846	69.447	86.785	887.004
ARR. MECHELEN	92.191	4.658	4.420	3.908	4.420	111.150	250.125	10.225	8.209	7.294	7.869	286.807
ARR. TURNHOUT	117.416	5.556	3.840	3.372	2.261	133.606	339.915	13.499	7.770	6.555	4.115	374.354
BRABANT	475.804	57.885	118.258	65.367	126.322	869.535	1.313.085	127.432	239.328	122.716	225.350	2.076.873
ARR. BRUSSEL-HOOFDSTAD	85.409	34.141	99.609	51.979	104.849	394.468	238.390	75.732	202.013	97.012	187.632	835.465
ARR. HALLE-VILVOORDE	158.280	11.791	9.908	6.535	7.257	196.452	438.281	25.335	19.714	13.111	13.882	515.649
ARR. LEUVEN	137.818	5.900	4.750	4.289	8.743	163.956	369.851	13.007	8.678	7.256	14.173	417.439
ARR. NIJVEL	94.297	6.053	3.991	2.564	5.473	114.659	266.563	13.358	8.923	5.337	9.663	308.320
HENEGOUWEN	405.196	17.523	15.785	10.931	17.831	475.843	1.054.323	37.808	33.194	21.082	30.914	1.194.849
ARR. AAT	25.309	996	699	383	380	28.286	66.636	2.478	1.759	919	694	73.746
ARR. CHARLEROI	132.468	6.823	6.937	4.387	9.480	163.690	342.138	13.940	13.626	8.014	16.363	401.278
ARR. BERGEN	77.011	2.725	2.331	2.423	2.949	89.052	197.807	6.105	5.251	4.916	5.523	222.964
ARR. MOESKROEN	23.569	516	617	667	799	26.542	62.287	1.086	1.272	1.134	1.285	67.839
ARR. ZINNIK	54.678	2.308	2.021	1.435	1.818	63.188	142.395	4.891	4.530	3.002	3.117	159.814
ARR. THUIN	47.792	2.103	1.214	559	762	53.132	125.867	4.961	2.714	1.176	1.366	137.488
ARR. DOORNIK	44.369	2.052	1.966	1.077	1.643	51.953	117.193	4.347	4.042	1.921	2.566	131.720
PROV. LUIK	275.870	35.693	28.335	14.234	28.674	390.083	738.926	71.787	53.915	26.289	49.075	953.552
ARR. HOEI	30.083	2.065	1.174	428	1.157	35.508	80.109	4.341	2.654	860	1.864	91.011
ARR. LUIK	161.390	19.262	17.220	10.407	23.635	236.713	419.214	36.700	31.278	18.950	40.409	555.212
ARR. VERVIERS	64.091	13.162	9.396	3.155	3.026	94.402	184.649	27.973	18.557	5.938	5.239	245.444
ARR. BORGWORM	20.306	1.204	545	244	856	23.460	54.954	2.773	1.426	541	1.563	61.885
LIMBURG	212.577	14.440	9.337	8.402	8.644	256.275	635.628	36.778	22.511	17.521	16.867	735.429
ARR. HASSELT	100.594	7.057	5.777	5.173	6.122	126.280	299.171	18.046	14.589	11.162	11.780	357.939
ARR. MAASEIK	57.755	4.310	1.857	1.489	858	66.856	177.802	11.289	4.176	2.947	1.880	199.471
ARR. TONGEREN	54.228	3.073	1.703	1.740	1.664	63.139	158.655	7.443	3.746	3.412	3.207	178.019
LUXEMBURG	71.914	5.219	2.576	1.360	893	83.221	201.574	11.727	5.689	2.634	1.542	225.857
ARR. AARLEN	14.993	1.105	921	603	417	18.277	41.026	2.327	1.760	1.110	672	47.358
ARR. BASTENAKEN	11.253	931	467	161	80	13.091	32.768	2.194	1.158	328	149	37.032
ARR. MARCHE-EN-FAMENNE	14.126	976	425	185	207	16.210	39.873	2.245	1.025	446	366	44.569
ARR. NEUFCHATEAU	16.747	1.243	425	227	147	19.063	47.180	2.829	1.040	412	278	52.369
ARR. VIRTON	14.795	964	338	184	42	16.580	40.727	2.132	706	338	77	44.529
PROV. NAMEN	121.281	8.263	6.116	3.375	6.638	148.333	335.661	18.512	13.388	6.801	11.934	391.545
ARR. DINANT	28.450	1.968	1.076	367	631	33.212	77.245	4.457	2.462	797	1.043	87.429
ARR. NAMEN	73.915	5.409	4.554	2.863	5.952	94.289	208.589	11.997	9.760	5.660	10.779	249.899
ARR. PHILIPPEVILLE	18.916	886	486	145	55	20.832	49.827	2.058	1.166	344	112	54.217
PROV. OOST-VLAANDEREN	423.984	15.160	14.859	14.382	23.096	498.127	1.154.588	34.419	27.280	26.387	39.379	1.295.124
ARR. AALST	87.379	2.144	2.112	1.974	1.661	96.241	235.440	4.998	4.130	3.765	3.044	253.473
ARR. DENDERMONDE	60.155	1.847	1.407	1.119	1.555	66.640	164.697	4.362	2.809	2.189	2.910	178.213
ARR. EEKLO	26.301	815	540	563	581	29.108	70.917	1.981	1.054	1.000	1.027	76.630
ARR. GENT	146.469	7.023	7.493	7.290	14.745	186.707	396.319	15.187	12.739	12.712	24.094	467.689
ARR. OUDENAARDE	37.644	848	539	541	882	40.826	102.362	2.194	1.158	1.135	1.441	109.107
ARR. SINT-NIKLAAS	66.036	2.483	2.768	2.895	3.672	78.605	184.853	5.697	5.390	5.586	6.863	210.012
PROV. WEST-VLAANDEREN	339.284	12.925	16.912	14.706	19.650	409.862	938.572	28.085	30.969	26.397	34.196	1.071.142
ARR. BRUGGE	77.939	3.630	5.472	4.770	5.475	99.220	214.436	7.532	9.732	8.448	9.575	253.409
ARR. DIKSMUIDE	15.870	263	113	152	148	16.680	44.230	702	266	313	273	46.111
ARR. IEPER	34.329	695	652	532	556	37.182	95.026	1.701	1.319	983	1.038	101.071
ARR. KORTRIJK	89.084	2.466	2.183	2.340	3.538	100.798	246.505	5.434	4.203	4.132	6.005	268.773
ARR. OOSTENDE	33.832	3.320	6.055	4.598	6.678	56.013	92.287	6.584	10.694	8.195	11.518	132.079
ARR. ROESELARE	44.846	941	697	944	1.364	49.285	125.561	2.365	1.440	1.734	2.287	134.521
ARR. TIELT	28.505	604	313	285	221	30.140	80.376	1.611	648	581	385	84.082
ARR. VEURNE	14.879	1.006	1.427	1.085	1.670	20.544	40.151	2.156	2.667	2.011	3.115	51.096

WOONPLAATS	AANTAL WONINGEN						AANTAL BEWONERS					
	EEN-GEZINS-HUIS	GEBOUW MET 2 WONING.	GEBOUW 3 OF 4 WONING.	GEBOUW 5 TOT 9 WONING.	GEBOUW 10 WON. EN MEER	TOTAAL (+ ON-BEKEND)	EEN-GEZINS-HUIS	GEBOUW MET 2 WONING.	GEBOUW 3 OF 4 WONING.	GEBOUW 5 TOT 9 WONING.	GEBOUW 10 WON. EN MEER	TOTAAL (+ ON-BEKEND)
HET RIJK	2.734.501	205.662	271.582	176.625	286.961	3.748.164	7.527.693	446.569	536.099	333.123	508.026	9.492.536
PROV. ANTWERPEN	408.591	38.554	59.404	43.868	55.213	616.885	1.155.336	80.021	109.825	83.296	98.769	1.548.165
ARR. ANTWERPEN	198.984	28.340	51.144	36.588	48.532	372.129	565.296	56.297	93.846	69.447	86.785	887.004
AARTSELAAR	3.595	167	398	428	131	4.783	11.151	396	868	958	259	13.776
ANTWERPEN	70.199	19.035	41.119	27.245	43.580	207.730	194.128	36.492	74.032	50.289	77.186	443.479
BOECHOUT	2.845	255	287	263	96	3.787	8.748	580	637	575	226	10.855
BOOM	4.075	332	378	370	714	5.964	10.160	643	672	641	1.167	13.469
BORSBEEK	1.745	315	1.072	462	191	3.848	5.037	684	2.297	1.036	435	9.621
BRASSCHAAT	9.457	845	902	950	264	12.622	27.137	1.827	1.751	1.843	499	33.420
BRECHT	6.611	234	72	76	27	7.080	19.513	618	139	191	62	20.663
EDEGEM	5.487	493	613	1.311	960	8.998	15.800	962	1.195	2.774	1.813	22.775
ESSEN	4.339	227	92	66	58	4.818	12.759	533	193	148	123	13.824
HEMIKSEM	2.852	235	181	302	79	3.702	7.360	455	338	596	173	9.033
HOVE	2.322	139	68	69	23	2.659	7.184	280	116	133	30	7.817
KALMTHOUT	4.736	325	148	127	56	5.433	13.946	777	304	248	105	15.456
KAPellen	7.063	401	423	325	260	8.574	20.042	852	818	633	480	23.041
KONTICH	5.324	250	217	317	199	6.402	16.015	598	437	676	414	18.346
LINT	1.838	77	99	180	85	2.298	5.776	174	230	419	186	6.829
MALLE	3.425	190	131	118	106	4.035	10.518	425	292	231	218	11.835
MORTSEL	5.922	1.120	1.687	841	569	10.345	16.769	2.132	3.052	1.545	1.105	24.965
NIEL	2.675	153	122	156	40	3.172	6.575	324	237	305	85	7.592
RANST	5.002	215	119	95	43	5.508	14.744	513	244	188	104	15.879
RUMST	4.527	158	80	77	104	4.985	12.645	361	149	172	172	13.585
SCHELLE	2.256	106	97	121	53	2.663	6.104	213	196	232	107	6.913
SCHILDE	6.167	285	98	41	28	6.700	17.155	637	171	83	64	18.254
SCHOTEN	8.502	800	917	883	507	11.751	23.512	1.591	1.795	1.780	994	29.931
STABROEK	4.442	160	349	686	20	5.713	13.259	399	725	1.522	45	16.076
WIJNEGEM	2.309	328	212	158	18	3.082	6.393	672	408	332	32	7.956
WOMMELGEM	2.912	300	427	292	17	3.987	8.525	623	949	676	40	10.887
WUUSTWEZEL	4.633	215	124	43	16	5.062	13.952	499	262	90	46	14.926
ZANDHOVEN	3.469	146	40	13	7	3.697	10.276	357	85	32	19	10.818
ZOERSEL	5.386	221	77	39	5	5.757	16.625	492	174	68	12	17.436
ZWIJNDRECHT	4.869	613	595	534	276	6.974	13.488	1.188	1.080	1.031	584	17.547
ARR. MECHELEN	92.191	4.658	4.420	3.908	4.420	111.150	250.125	10.225	8.209	7.294	7.869	286.807
BERLAAR	3.282	108	47	40	4	3.506	8.892	240	99	90	9	9.390
BONHEIDEN	4.270	167	32	19	16	4.528	11.884	440	67	43	36	12.521
BORNEM	6.269	183	125	166	85	6.880	17.255	465	267	328	182	18.609
DUFFEL	4.522	279	217	247	137	5.457	12.505	576	403	467	241	14.303
HEIST-OP-DEN-BERG	11.377	565	345	326	200	12.932	31.343	1.468	716	697	369	34.845
LIER	9.226	674	789	873	266	12.044	24.763	1.343	1.445	1.641	481	30.150
MECHELEN	20.977	1.418	2.021	1.722	3.114	29.992	56.379	2.855	3.655	3.024	5.423	72.712
NIJLEN	6.393	242	116	60	42	6.904	18.006	548	239	129	91	19.130
PUTTE	5.092	236	89	68	15	5.547	13.255	569	172	131	28	14.266
PUURS	5.029	148	60	29	26	5.322	14.042	351	131	60	78	14.734
SINT-AMANDS	2.371	54	21	14	5	2.482	6.739	151	45	23	10	7.001
SINT-KATELIJNE-WAVER	5.978	230	125	79	9	6.471	16.461	530	251	156	19	17.515
WILLEBROEK	7.405	354	433	265	501	9.085	18.601	689	719	505	902	21.631
ARR. TURNHOUT	117.416	5.556	3.840	3.372	2.261	133.606	339.915	13.499	7.770	6.555	4.115	374.354
ARENDONK	3.556	128	40	21	4	3.775	10.334	306	84	40	9	10.832
BAARLE-HERTOG	688	43	19	5	-	765	1.881	115	37	9	-	2.056
BALEN	6.139	330	126	65	4	6.686	17.148	823	246	115	13	18.398
BEERSE	4.210	163	161	83	11	4.651	12.749	386	343	184	32	13.760
DESSEL	2.722	95	31	13	6	2.871	7.814	215	68	36	16	8.157
GEEL	8.986	608	491	425	492	11.134	26.095	1.377	1.059	818	953	30.567
GROBBENDONK	3.190	95	50	35	22	3.418	8.917	220	118	68	39	9.417
HERENTALS	7.456	395	346	304	224	8.865	21.064	880	667	611	376	23.881
HERENTHOUT	2.547	92	37	25	5	2.729	7.348	188	90	48	13	7.741
HERSELT	4.354	188	96	29	17	4.702	11.716	436	213	57	40	12.495
HOOGSTRATEN	4.633	280	103	50	6	5.107	14.281	752	227	92	18	15.455
HULSHOUT	2.613	95	50	23	11	2.802	7.021	228	94	54	18	7.438
KASTERLEE	4.810	233	108	94	24	5.313	14.747	572	265	230	52	15.961
LAAKDAL	4.555	199	73	52	9	4.910	13.063	514	168	139	20	13.968
LILLE	4.234	158	66	35	5	4.509	12.876	393	146	89	15	13.554
MEERHOUT	2.933	143	66	6	5	3.165	8.352	375	156	14	13	8.945

WOONPLAATS	AANTAL WONINGEN						AANTAL BEWONERS					
	EEN-GEZINS-HUIS	GEBOUW MET 2 WONING.	GEBOUW 3 OF 4 WONING.	GEBOUW 5 TOT 9 WONING.	GEBOUW 10 WON. EN MEER	TOTAAL (+ ON-BEKEND)	EEN-GEZINS-HUIS	GEBOUW MET 2 WONING.	GEBOUW 3 OF 4 WONING.	GEBOUW 5 TOT 9 WONING.	GEBOUW 10 WON. EN MEER	TOTAAL (+ ON-BEKEND)
	N.I.S. TABEL OO.47 BEWOONDE PARTICULIERE WONINGEN NAAR HUN AANTAL IN HET GEBOUW BLZ. 2.- ALLE ADMINISTRATIEVE EENHEDEN											
MERKSPLAS	1.977	162	48	23	-	2.220	6.394	478	95	56	-	7.042
MOL	9.455	483	341	243	290	10.927	26.796	1.170	677	480	488	29.870
OLEN	3.293	159	62	28	15	3.572	9.496	429	134	66	51	10.226
OUD-TURNHOUT	3.607	92	36	65	23	3.840	10.815	235	85	130	51	11.353
RAVELS	3.675	167	34	11	14	3.932	10.841	406	81	29	34	11.453
RETIE	2.872	84	35	18	4	3.027	8.646	199	69	42	10	9.001
RIJKEVORSEL	3.010	171	52	20	2	3.273	8.957	468	111	49	5	9.635
TURNHOUT	10.518	481	1.086	1.490	996	14.881	28.927	1.031	1.950	2.691	1.694	36.900
VORSELAAR	2.238	84	33	65	1	2.436	6.247	208	69	115	3	6.665
VOSSELAAR	2.808	124	76	43	21	3.088	8.670	317	169	91	48	9.332
WESTERLO	6.337	304	174	101	50	7.008	18.720	778	349	202	104	20.252
BRABANT	475.804	57.885	118.258	65.367	126.322	869.535	1.313.085	127.432	239.328	122.716	225.350	2.076.873
ARR. BRUSSEL-HOOFDSTAD	85.409	34.141	99.609	51.979	104.849	394.468	238.390	75.732	202.013	97.012	187.632	835.465
ANDERLECHT	8.589	4.066	9.626	4.291	8.989	37.279	23.441	9.060	19.940	8.215	16.838	80.785
OUDEGEM	5.318	1.017	1.697	1.205	2.854	12.477	13.706	1.890	2.929	2.254	5.141	26.579
SINT-AGATHA-BERCHEM	2.454	686	1.437	855	1.454	7.053	6.738	1.420	2.684	1.699	2.922	15.768
BRUSSEL	9.250	4.224	12.315	7.810	14.020	51.200	25.729	9.927	26.223	15.134	25.392	109.017
ETTERBEEK	2.760	1.589	5.343	2.815	4.178	17.394	7.729	3.236	9.676	4.855	6.768	33.477
EVERE	2.906	966	2.492	1.155	4.976	13.126	7.782	1.837	4.653	2.116	9.749	27.218
VORST	3.062	1.715	5.576	3.202	5.143	19.394	9.132	4.018	12.444	6.746	9.703	43.447
GANSHOREN	1.790	504	1.747	1.230	3.812	9.373	4.633	977	3.226	2.313	7.176	18.844
ELSENE	4.309	3.039	11.137	5.797	8.814	34.706	11.371	5.857	18.159	8.961	13.803	60.808
JETTE	3.380	1.456	3.704	2.327	5.177	16.653	9.598	3.179	7.220	4.643	10.015	35.781
KOEKELBERG	892	481	1.821	957	2.079	6.478	2.808	1.178	3.927	1.896	3.862	14.169
SINT-JANS-MOLENBEEK	3.619	2.283	7.104	3.893	8.488	26.981	11.710	6.022	17.146	7.932	15.460	61.547
SINT-GILLIS	1.765	1.474	7.459	2.902	3.451	17.858	5.582	3.592	16.042	5.695	5.794	38.188
SINT-JOOST-TEN-NODE	997	788	2.748	652	1.744	7.440	3.291	2.183	6.888	1.339	2.961	17.733
SCHAARBEEK	7.217	4.275	14.533	4.590	8.036	40.939	21.753	10.560	31.836	8.641	14.143	91.984
UKKEL	10.202	2.368	4.674	3.456	8.234	30.023	27.700	4.696	8.339	6.103	14.509	63.246
WATERMAAL-BOSVOORDE	4.963	788	1.231	713	2.566	10.643	12.506	1.433	2.076	1.202	4.426	22.288
SINT-LAMBRECHTS-WOLUWE	5.647	1.374	3.127	2.490	7.576	20.856	15.392	2.501	5.236	4.340	13.151	41.727
SINT-PIETERS-WOLUWE	6.289	1.048	1.838	1.639	3.258	14.595	17.789	2.166	3.369	2.928	5.819	33.059
ARR. HALLE-VILVOORDE	158.280	11.791	9.908	6.535	7.257	196.452	438.281	25.335	19.714	13.111	13.882	515.649
AFFLIGEM	3.819	128	30	44	4	4.055	10.758	349	71	88	8	11.339
ASSE	7.163	543	764	598	1.035	10.272	19.964	1.158	1.561	1.284	2.043	26.329
BEERSEL	7.192	374	196	146	104	8.098	19.749	777	409	316	191	21.617
BEVER	620	21	7	2	1	658	1.663	57	14	5	1	1.752
DILBEEK	9.860	903	896	562	689	13.082	27.674	1.959	1.900	1.116	1.359	34.344
DROGENBOS	1.028	231	350	249	25	1.911	2.699	432	694	548	49	4.475
GALMAARDEN	2.544	73	20	5	1	2.654	6.930	191	39	10	4	7.203
GOOIK	2.578	104	34	19	-	2.755	7.579	284	89	34	-	8.045
GRIMBERGEN	8.211	892	988	830	1.109	12.273	22.912	1.819	1.881	1.640	2.139	30.859
HALLE	10.486	689	729	449	343	12.965	27.445	1.373	1.315	841	583	32.062
HERNE	2.018	84	22	3	2	2.142	5.665	227	54	9	7	5.984
HOEILAART	2.907	161	140	84	82	3.411	7.801	328	278	162	160	8.792
KAMPENHOUT	3.225	158	37	32	20	3.500	8.953	390	91	75	44	9.619
KAPELLE-OP-DEN-BOS	2.653	123	147	35	6	2.990	7.768	301	305	82	12	8.538
KRAAINEM	3.040	264	276	315	236	4.171	8.918	627	531	645	466	11.268
LENNIK	2.559	202	93	21	2	2.899	7.282	472	211	47	2	8.058
LIEDEKERKE	3.803	155	132	90	23	4.236	10.135	346	269	184	46	11.059
LINKEBEEK	1.285	125	72	36	131	1.693	3.508	261	130	62	233	4.266
LONDERZEEL	5.475	407	132	55	25	6.152	15.280	867	270	95	54	16.686
MACHELEN	3.449	389	269	187	92	4.443	9.053	744	499	367	175	10.959
MEISE	5.093	364	174	92	59	5.812	14.926	882	359	183	145	16.570
MERCHTEM	4.039	232	180	84	4	4.577	11.827	556	350	162	10	12.981
OPWIJK	3.616	140	107	78	44	4.010	10.402	334	240	165	89	11.300
OVERIJSE	6.803	323	185	121	126	7.667	18.819	674	391	252	240	20.613
PEPINGEN	1.177	91	10	1	-	1.281	3.471	252	32	1	-	3.761
ROOSDAAL	3.234	144	64	12	4	3.472	9.322	367	144	26	13	9.904
SINT-GENESIUS-RODE	5.217	395	224	163	96	6.184	14.636	888	479	327	181	16.679
SINT-PIETERS-LEEUEW	7.986	810	714	695	512	10.954	21.894	1.755	1.492	1.435	1.081	28.168
STEENOKKERZEEL	3.336	176	64	20	4	3.628	9.078	389	135	36	12	9.712
TERNAT	4.367	241	113	26	27	4.812	12.141	587	226	53	67	13.172
VILVOORDE	9.236	1.208	1.162	558	923	13.439	23.560	2.218	2.066	1.012	1.662	31.127

WOONPLAATS	AANTAL WONINGEN						AANTAL BEWONERS					
	EEN-GEZINS-HUIS	GEBOUW MET 2 WONING.	GEBOUW 3 OF 4 WONING.	GEBOUW 5 TOT 9 WONING.	GEBOUW 10 WON. EN MEER	TOTAAL (+ ON-BEKEND)	EEN-GEZINS-HUIS	GEBOUW MET 2 WONING.	GEBOUW 3 OF 4 WONING.	GEBOUW 5 TOT 9 WONING.	GEBOUW 10 WON. EN MEER	TOTAAL (+ ON-BEKEND)
WEMMEL	3.380	483	707	425	232	5.292	9.521	1.008	1.441	878	393	13.354
WEZEMBEEK-OPPEM	3.440	238	143	40	530	4.436	10.196	518	344	107	996	12.254
ZAVENTEM	7.053	622	617	376	761	9.591	19.164	1.306	1.174	721	1.410	24.074
ZEMST	6.388	298	110	82	5	6.937	17.588	639	230	143	7	18.726
ARR. LEUVEN	137.818	5.900	4.750	4.289	8.743	163.956	369.851	13.007	8.678	7.256	14.173	417.439
AARSCHOT	8.793	443	375	239	140	10.119	22.892	909	706	446	260	25.499
BEGIJNENDIJK	2.763	138	34	18	10	2.978	7.753	311	79	34	21	8.233
BEKKEVOORT	1.813	78	8	7	3	1.918	5.069	233	29	17	8	5.382
BERTEM	2.770	93	35	15	5	2.939	7.739	240	84	34	14	8.160
BIERBEEK	2.642	80	27	26	4	2.799	7.931	216	60	38	8	8.301
BOORTMEERBEEK	3.575	145	52	13	2	3.801	9.813	349	120	20	3	10.337
BOUTERSEM	2.234	50	10	1	1	2.309	6.276	144	22	2	2	6.483
DIEST	6.864	332	307	311	450	8.431	17.933	714	594	527	728	20.794
GEETBETS	1.901	80	6	21	2	2.031	5.285	190	12	45	6	5.592
GLABBEEK	1.661	32	4	5	-	1.715	4.722	81	7	5	-	4.838
HAACHT	4.123	171	38	22	9	4.400	11.257	445	82	42	24	11.928
HERENT	5.501	244	120	141	87	6.155	15.696	545	241	242	179	17.047
HOEGAARDEN	2.001	79	47	7	17	2.169	5.154	172	87	15	23	5.480
HOLSBEEK	2.578	69	14	4	2	2.684	7.338	167	29	10	8	7.599
HULDENBERG	2.673	98	25	12	5	2.836	7.328	232	62	26	8	7.707
KEERBERGEN	3.452	145	114	25	6	3.772	9.918	338	239	47	22	10.631
KORTENAKEN	2.479	73	14	5	-	2.578	7.122	176	28	17	-	7.355
KORTENBERG	4.772	309	207	184	164	5.704	13.505	663	434	374	317	15.418
LANDEN	4.755	132	59	161	223	5.392	12.780	316	126	268	403	14.017
LEUVEN	23.311	1.263	2.105	2.270	6.501	36.618	57.592	2.494	3.417	3.567	10.219	79.129
LINTER	2.263	50	16	8	2	2.350	6.254	134	39	17	8	6.482
LUBBEEK	3.974	121	51	61	17	4.242	11.791	282	118	131	23	12.393
OUD-HEVERLEE	3.075	101	17	24	7	3.257	9.248	277	44	46	17	9.700
ROTSelaar	4.415	121	33	29	2	4.631	12.188	314	65	47	2	12.689
SCHERPENHEUVEL-ZICHEM	7.361	260	130	95	19	7.926	19.182	564	269	179	38	20.360
TERVUREN	5.473	357	302	179	131	6.518	15.447	757	585	335	254	17.520
TIELT-WINGE	3.156	159	21	7	-	3.357	8.627	327	55	17	-	9.063
TIENEN	11.045	424	458	328	930	13.450	26.437	823	751	544	1.570	30.583
TREMELO	3.754	169	93	64	1	4.104	10.336	391	231	139	5	11.157
ZOUTLEEuw	2.641	84	28	7	3	2.773	7.238	203	63	25	3	7.562
ARR. NIJVEL	94.297	6.053	3.991	2.564	5.473	114.659	266.563	13.358	8.923	5.337	9.663	308.320
BEVEKOM	1.799	99	54	10	6	1.985	5.146	256	161	32	9	5.633
EIGENBRAKEL	9.734	649	479	297	355	11.667	27.940	1.330	1.006	550	562	31.681
KASTEELBRAKEL	2.701	121	52	15	12	2.942	7.370	286	130	43	18	7.944
CHASTRE	1.648	76	39	46	21	1.851	5.104	198	98	113	46	5.598
CHAUMONT-GISTOUX	2.517	184	75	33	7	2.857	7.401	442	193	81	13	8.210
COURT-SAINT-ETIENNE	2.418	197	87	20	28	2.813	6.620	415	188	37	50	7.426
GENEPIEN	4.036	248	131	43	34	4.584	11.071	574	300	116	66	12.328
GRAVEN	3.198	246	74	44	10	3.616	8.916	584	208	122	27	9.937
HELECINE	962	97	29	10	1	1.108	2.474	190	74	32	3	2.785
INCOURT	1.130	65	10	4	1	1.225	3.067	179	33	14	3	3.330
ITTER	1.745	69	36	7	5	1.893	4.618	146	102	18	21	4.973
GELDENAKEN	3.081	159	128	61	93	3.627	8.278	400	303	123	157	9.510
TERHULPEN	1.996	217	131	40	15	2.444	5.594	454	284	85	36	6.554
LASNE	3.727	284	131	28	6	4.233	10.948	659	338	100	16	12.179
MONT-SAINT-GUIBERT	1.467	113	42	32	32	1.721	4.273	278	94	64	56	4.833
NIJVEL	6.025	334	440	239	1.737	9.009	16.602	672	837	436	3.079	22.064
ORP-JAUCHE	2.180	144	32	8	1	2.381	5.876	325	83	13	2	6.332
OTTIGNIES-LOUVAIN-LA-NVE	5.645	345	328	395	859	8.050	17.102	789	769	756	1.466	21.696
PERWIJS	1.988	84	46	9	2	2.155	5.633	214	114	22	6	6.060
RAMILLIES	1.532	40	16	3	3	1.608	4.293	118	45	8	4	4.494
REBECCO	3.119	91	55	23	2	3.319	8.364	220	138	60	6	8.860
RIXENSART	6.078	602	310	124	333	7.585	16.827	1.170	578	261	673	19.748
TUBEKE	6.022	232	287	490	141	7.337	16.815	583	689	1.170	274	19.935
VILLERS-LA-VILLE	2.684	140	66	24	6	2.960	7.362	321	159	54	23	7.995
WALHAIN	1.443	111	44	11	8	1.630	4.248	291	104	20	8	4.696
WATERLOO	7.688	536	401	238	499	9.500	22.317	1.086	898	462	870	25.893
WAVER	7.734	570	468	310	1.256	10.559	22.304	1.178	997	545	2.169	27.626

WOONPLAATS	AANTAL WONINGEN						AANTAL BEWONERS					
	EEN-GEZINS-HUIS	GEBOUW MET 2 WONING.	GEBOUW 3 OF 4 WONING.	GEBOUW 5 TOT 9 WONING.	GEBOUW 10 WON. EN MEER	TOTAAL (+ ON-BEKEND)	EEN-GEZINS-HUIS	GEBOUW MET 2 WONING.	GEBOUW 3 OF 4 WONING.	GEBOUW 5 TOT 9 WONING.	GEBOUW 10 WON. EN MEER	TOTAAL (+ ON-BEKEND)
	N.I.S. TABEL OO.47 BLZ. 4.- ALLE ADMINISTRATIEVE EENHEDEN											
HENEGOUWEN	405.196	17.523	15.785	10.931	17.831	475.843	1.054.323	37.808	33.194	21.082	30.914	1.194.849
ARR. AAT	25.309	996	699	383	380	28.286	66.636	2.478	1.759	919	694	73.746
AAT	7.721	372	314	207	262	9.131	20.298	843	669	376	401	23.127
BELOEIL	4.503	179	83	35	8	4.889	11.391	406	243	115	24	12.377
BERNISSART	3.679	70	61	45	71	4.022	10.049	178	161	153	179	11.046
BRUGELETTE	1.057	33	28	12	10	1.150	2.833	83	55	25	17	3.040
CHIEVRES	1.906	94	47	19	15	2.111	5.031	306	132	50	30	5.615
ELZELE	1.778	78	60	25	5	1.959	4.686	210	178	87	14	5.200
VLOESBERG	1.014	54	20	2	1	1.101	2.633	107	48	6	4	2.823
FRASNES-LEZ-ANVAING	3.651	116	86	38	8	3.923	9.715	345	273	107	25	10.518
ARR. CHARLEROI	132.468	6.823	6.937	4.387	9.480	163.690	342.138	13.940	13.626	8.014	16.363	401.278
AISEAU-PRESLES	3.464	99	101	98	74	3.886	9.676	251	283	196	131	10.651
CHAPELLE-LEZ-HERLAIMONT	4.511	156	258	204	53	5.262	12.186	333	527	427	90	13.720
CHARLEROI	60.138	3.917	4.612	3.087	7.106	81.044	151.393	7.620	8.356	5.361	12.084	188.924
CHATELET	12.463	585	495	338	713	14.855	30.839	1.138	973	584	1.177	35.237
COURCELLES	10.123	372	263	147	74	11.189	25.969	771	602	311	126	28.237
FARCIENNES	3.514	107	108	57	301	4.177	9.982	250	273	131	726	11.621
FLEURUS	7.463	328	210	98	188	8.439	19.490	667	501	242	312	21.541
FONTAINE-L'EVEQUE	5.501	231	250	83	356	6.556	14.748	525	541	175	643	16.963
GERPINNES	3.763	162	63	56	16	4.086	10.400	380	164	108	29	11.135
LES BONS VILLERS	2.670	110	35	6	17	2.874	7.472	282	91	19	36	7.984
MANAGE	6.990	249	268	98	298	8.101	18.534	574	656	195	461	20.832
MONTIGNIES-LE-TILLEUL	3.365	199	121	30	140	3.901	8.559	425	234	65	280	9.657
PONT-A-CELLES	5.238	177	72	24	70	5.638	13.946	412	197	55	130	14.859
SENEFFE	3.265	131	81	61	74	3.682	8.944	312	228	145	138	9.917
ARR. BERGEN	77.011	2.725	2.331	2.423	2.949	89.052	197.807	6.105	5.251	4.916	5.523	222.964
BOUSSU	6.924	124	173	227	180	7.754	18.195	342	443	475	381	20.157
COLFONTAINE	7.403	135	139	124	98	8.006	19.071	332	378	298	215	20.514
DOUR	4.097	199	69	52	8	4.453	10.039	386	171	132	23	10.810
FRAMERIES	7.618	216	181	159	69	8.393	18.780	446	416	270	162	20.419
HENSIES	2.307	90	43	19	-	2.483	6.345	206	122	62	-	6.779
HONNELLES	1.759	61	21	6	-	1.854	4.531	152	64	21	-	4.788
JURBEKE	2.767	115	45	14	3	2.977	7.442	319	129	36	5	8.017
LENS	1.266	52	24	8	3	1.366	3.388	131	74	22	5	3.644
BERGEN	26.490	1.261	1.284	1.512	2.408	33.806	67.171	2.643	2.538	2.921	4.348	81.241
QUAREGNON	6.554	84	102	82	56	6.944	17.131	210	284	212	141	18.121
QUEVV	2.368	117	42	15	9	2.579	6.200	279	120	43	25	6.731
QUIEVRAIN	2.303	50	60	27	10	2.537	6.065	123	148	67	28	6.647
SAINT-GHISLAIN	5.155	221	148	178	105	5.900	13.449	536	364	357	190	15.096
ARR. MOESKROEN	23.569	516	617	667	799	26.542	62.287	1.086	1.272	1.134	1.285	67.839
KOMEN-WAASTEN	5.881	108	144	107	74	6.365	15.680	247	316	200	147	16.699
MOESKROEN	17.688	408	473	560	725	20.177	46.607	839	956	934	1.138	51.140
ARR. ZINNIK	54.678	2.308	2.021	1.435	1.818	63.188	142.395	4.891	4.530	3.002	3.117	159.814
'S GRAVENBRAKEL	5.845	315	202	107	217	6.790	15.318	591	435	186	355	17.080
ECAUSSINNES	3.362	97	46	26	8	3.589	8.619	235	137	74	15	9.184
EDINGEN	2.973	181	189	97	49	3.549	8.132	412	411	201	97	9.379
LA LOUVIERE	24.416	1.112	1.158	879	1.282	29.357	62.720	2.182	2.499	1.812	2.178	72.383
LE ROEULX	2.550	83	68	32	29	2.786	6.979	205	166	98	49	7.560
LESSEN	5.946	178	98	118	44	6.443	14.514	404	253	259	79	15.636
OPZULLIK	2.006	47	49	24	4	2.141	5.607	135	143	67	12	5.988
ZINNIK	7.580	295	211	152	185	8.533	20.506	727	486	305	332	22.604
ARR. THUIN	47.792	2.103	1.214	559	762	53.132	125.867	4.961	2.714	1.176	1.366	137.488
ANDERLUES	3.935	205	93	44	117	4.450	9.889	465	206	86	234	11.005
BEAUMONT	2.003	111	46	18	2	2.207	5.404	232	101	45	2	5.840
BINCHE	11.226	330	331	159	272	12.505	29.070	809	732	340	468	31.746
CHIMAY	3.032	186	62	35	4	3.381	8.548	421	124	65	12	9.301
ERQUELINNES	3.431	95	99	20	3	3.686	8.760	208	203	50	9	9.312
ESTINNES	2.430	93	41	10	6	2.597	6.503	215	121	23	20	6.914
FROIDCHAPELLE	932	68	10	7	1	1.047	2.378	189	27	19	1	2.676
HAM-SUR-HEURE-NALINNES	4.122	180	72	45	28	4.486	11.240	415	177	87	46	12.030
LOBBES	1.697	93	27	39	34	1.918	4.607	230	60	71	59	5.097
MERBES-LE-CHATEAU	1.378	37	18	-	1	1.443	3.658	90	34	-	4	3.802

WOONPLAATS	AANTAL WONINGEN						AANTAL BEWONERS					
	EEN-GEZINS-HUIS	GEBOUW MET 2 WONING.	GEBOUW 3 OF 4 WONING.	GEBOUW 5 TOT 9 WONING.	GEBOUW 10 WON. EN MEER	TOTAAL (+ ON-BEKEND)	EEN-GEZINS-HUIS	GEBOUW MET 2 WONING.	GEBOUW 3 OF 4 WONING.	GEBOUW 5 TOT 9 WONING.	GEBOUW 10 WON. EN MEER	TOTAAL (+ ON-BEKEND)
MOMIGNIES	1.680	131	34	4	6	1.866	4.506	350	90	12	11	4.989
MORLANWELZ	5.844	211	183	135	178	6.652	15.262	453	373	288	309	16.896
SIVRY-RANCE	1.590	109	23	7	4	1.744	3.989	255	48	12	10	4.332
THUIN	4.492	254	175	36	106	5.150	12.053	629	418	78	181	13.548
ARR. DOORNIK	44.369	2.052	1.966	1.077	1.643	51.953	117.193	4.347	4.042	1.921	2.566	131.720
ANTOING	2.701	70	62	18	15	2.909	6.997	145	163	55	36	7.494
BRUNEAUT	2.481	78	40	9	4	2.642	6.591	233	111	26	11	7.055
CELLES	1.715	66	43	9	1	1.847	4.754	186	135	34	4	5.143
ESTAIMPUIS	3.347	53	58	22	6	3.512	8.763	128	159	51	15	9.170
LEUZE-EN-HAINAUT	4.079	127	120	113	26	4.559	10.977	282	281	197	42	11.957
MONT-DE-L'ENCLUS	1.010	54	37	16	3	1.123	2.659	121	99	30	11	2.926
PECO	1.795	37	37	19	1	1.904	4.674	117	108	52	2	4.990
PERUWELZ	5.420	141	110	91	46	5.887	14.286	353	268	195	77	15.350
RUMES	1.214	16	8	8	2	1.251	3.267	47	34	22	8	3.386
DOORNIK	20.607	1.410	1.451	772	1.539	26.319	54.225	2.735	2.684	1.259	2.360	64.249
PROV. LUIK	275.870	35.693	28.335	14.234	28.674	390.083	738.926	71.787	53.915	26.289	49.075	953.552
ARR. HOEI	30.083	2.065	1.174	428	1.157	35.508	80.109	4.341	2.654	860	1.864	91.011
AMAY	4.110	223	156	58	190	4.803	10.896	461	370	97	335	12.299
ANTHISNES	1.188	104	31	8	2	1.341	3.206	245	82	26	9	3.581
BURDINNE	787	61	20	7	-	890	2.077	144	58	19	-	2.332
CLAVIER	1.209	85	17	5	-	1.326	3.473	173	49	14	-	3.731
ENGIS	2.010	117	56	23	8	2.237	5.274	235	117	55	15	5.748
FERRIERES	1.259	92	31	14	7	1.427	3.332	211	70	47	9	3.719
HAMOIR	1.100	101	30	11	2	1.279	2.868	211	63	20	4	3.240
HERON	1.236	65	30	11	1	1.365	3.357	165	82	25	1	3.689
HOEI	5.379	546	487	227	653	7.544	13.344	987	883	364	996	17.015
MARCHIN	1.558	71	25	18	47	1.745	4.289	162	77	54	59	4.682
MODAVE	1.113	63	44	6	2	1.240	2.892	149	121	18	5	3.206
NANDRIN	1.412	65	27	7	4	1.528	3.979	163	81	23	6	4.280
OUFFET	780	55	13	7	2	868	2.211	119	33	20	3	2.410
TINLOT	627	46	18	-	3	701	1.711	99	56	-	8	1.889
VERLAINE	934	70	28	3	2	1.046	2.705	158	68	8	3	2.969
VILLERS-LE-BOUILLET	1.604	87	43	7	4	1.769	4.521	201	131	17	14	4.944
WANZE	3.777	214	118	16	230	4.399	9.974	458	313	53	397	11.277
ARR. LUIK	161.390	19.262	17.220	10.407	23.635	236.713	419.214	36.700	31.278	18.950	40.409	555.212
ANS	8.218	878	461	370	709	10.823	22.025	1.726	930	738	1.244	27.003
AWANS	2.551	186	123	15	7	2.929	6.766	347	238	40	16	7.505
AYWAILLE	2.764	371	151	23	8	3.421	7.397	828	339	58	16	8.865
BITSINGEN	2.575	216	98	18	17	2.969	6.880	468	228	46	38	7.734
BEVNE-HEUSAY	3.775	318	153	143	33	4.488	9.599	620	308	318	68	11.038
BLEGNV	3.442	269	147	47	44	4.001	9.969	665	374	106	66	11.304
CHAUDFONTAINE	6.330	468	166	98	291	7.449	17.269	963	441	228	497	19.588
COMBLAIN-AU-PONT	1.702	121	76	12	17	1.956	4.450	265	187	36	25	5.022
DALHEM	1.737	151	62	15	2	1.997	4.988	370	165	35	5	5.617
ESNEUX	4.008	399	212	93	21	4.852	10.291	752	421	209	30	11.924
FLEMALLE	8.740	546	413	391	621	10.862	22.014	1.081	882	667	1.015	25.935
FLERON	4.521	469	279	79	633	6.097	12.633	950	588	165	1.118	15.672
GRACE-HOLLOGNE	7.116	501	373	223	315	8.618	18.451	1.006	789	451	528	21.393
HERSTAL	10.884	1.272	782	481	884	14.704	27.173	2.440	1.614	980	1.593	34.618
JUPRELLE	2.450	145	93	20	9	2.748	6.683	317	249	64	17	7.406
LUIK	39.597	8.903	11.106	6.379	15.763	83.779	98.846	15.675	18.141	11.044	26.641	173.628
NEUPRE	2.893	140	57	7	4	3.116	7.986	316	169	25	9	8.525
OUPEYE	7.266	552	404	305	472	9.162	18.891	1.048	899	619	820	22.613
SAINT-NICOLAS	7.594	665	275	168	567	9.443	19.315	1.289	629	363	1.132	23.071
SERAING	18.047	1.418	1.038	1.261	2.983	25.124	45.710	2.876	2.013	2.247	5.096	58.605
SOU MAGNE	4.306	308	193	43	46	4.986	11.989	648	426	97	100	13.460
SPRIMONT	3.347	232	125	24	11	3.862	9.339	577	339	67	27	10.613
TROOZ	2.424	224	109	47	6	2.852	6.570	476	235	95	19	7.481
WEZET	5.103	510	324	145	172	6.475	13.980	997	674	252	289	16.592
ARR. VERVIERS	64.091	13.162	9.396	3.155	3.026	94.402	184.649	27.973	18.557	5.938	5.239	245.444
AMEL	1.248	222	24	4	-	1.510	4.025	575	69	15	-	4.708
AUBEL	976	142	59	17	3	1.224	2.985	313	131	46	10	3.540
BAELEN	931	139	62	6	3	1.160	2.686	306	137	15	9	3.195
BULLINGEN	1.430	287	17	7	2	1.767	4.263	740	45	26	2	5.116

WOONPLAATS	AANTAL WONINGEN						AANTAL BEWONERS					
	EEN-GEZINS-HUIS	GEBOUW MET 2 WONING.	GEBOUW 3 OF 4 WONING.	GEBOUW 5 TOT 9 WONING.	GEBOUW 10 WON. EN MEER	TOTAAL (+ ON-BEKEND)	EEN-GEZINS-HUIS	GEBOUW MET 2 WONING.	GEBOUW 3 OF 4 WONING.	GEBOUW 5 TOT 9 WONING.	GEBOUW 10 WON. EN MEER	TOTAAL (+ ON-BEKEND)
BURG-REULAND	1.050	144	16	6	5	1.227	3.195	388	47	21	19	3.683
BUTGENBACH	1.347	311	68	6	-	1.752	4.005	757	168	12	-	4.980
DISON	3.211	688	794	305	181	5.276	9.282	1.381	1.692	613	314	13.460
EUPEN	3.521	1.509	1.229	390	255	7.000	9.928	3.014	2.172	695	461	16.446
HERVE	4.333	501	209	79	95	5.308	13.101	1.118	479	147	186	15.216
JALHAY	1.806	269	105	10	5	2.206	5.312	620	257	27	17	6.252
KELMIS	2.353	673	463	277	114	3.950	6.294	1.350	917	520	186	9.391
LIERNEUX	947	84	25	1	1	1.064	2.631	197	48	2	1	2.892
LIMBURG	1.449	351	159	39	1	2.035	3.985	723	293	73	1	5.146
LONTZEN	1.129	254	123	63	16	1.613	3.265	541	256	146	22	4.264
MALMEDY	2.771	515	331	154	107	3.941	7.780	1.038	626	296	175	10.031
OLNE	1.096	56	22	6	-	1.198	3.065	143	56	23	-	3.315
PEPINSTER	2.661	404	153	36	29	3.318	7.527	758	315	73	43	8.794
PLOMBIERES	2.408	402	233	77	10	3.157	6.849	835	495	158	22	8.410
RAEREN	2.449	692	194	116	49	3.555	6.602	1.463	359	203	75	8.809
SANKT-VITH	2.298	314	106	26	26	2.825	7.196	779	227	77	43	8.440
SPA	2.390	559	576	148	348	4.104	6.472	1.078	1.027	240	553	9.526
STAVELLOT	1.841	277	104	32	22	2.313	5.079	618	230	72	37	6.106
STOUMONT	851	88	28	3	4	985	2.191	199	70	4	9	2.493
THEUX	3.083	313	95	11	2	3.539	8.775	691	242	22	4	9.811
THIMISTER-CLERMONT	1.166	132	46	11	-	1.394	3.696	326	136	28	-	4.266
TROIS-PONTS	697	79	35	13	5	855	1.827	172	59	28	14	2.145
VERVIERS	10.952	2.845	3.897	1.274	1.643	21.076	31.588	5.937	7.547	2.270	2.871	51.159
WEISMES	1.578	404	58	5	5	2.082	4.697	896	140	15	16	5.847
WELKENRAEDT	2.119	508	165	33	95	2.968	6.348	1.017	317	71	149	8.003
ARR. BORGWORM	20.306	1.204	545	244	856	23.460	54.954	2.773	1.426	541	1.563	61.885
BERLOZ	879	21	8	1	1	910	2.260	48	24	1	3	2.336
BRAIVES	1.688	70	31	6	4	1.814	4.453	175	106	25	12	4.804
CRISNEE	763	33	13	1	3	820	2.068	88	36	5	10	2.227
DONCEEL	748	52	13	1	-	819	2.086	140	45	4	-	2.286
FAIMES	980	49	10	3	-	1.045	2.620	106	29	11	-	2.769
FEXHE-LE-HAUT-CLOCHER	923	36	16	4	1	990	2.492	99	51	6	3	2.669
GEER	748	64	15	4	3	843	2.137	152	40	15	7	2.375
HANNUIT	3.757	209	105	34	116	4.322	10.351	500	271	87	194	11.630
LIJSEM	875	70	20	7	-	980	2.356	159	48	18	-	2.600
OERLE	1.020	122	52	6	2	1.219	2.680	235	117	22	3	3.094
REMICOURT	1.489	91	24	2	4	1.623	4.072	204	89	4	17	4.410
SAINT-GEORGES-SUR-MEUSE	2.287	135	54	18	5	2.518	5.954	300	142	44	14	6.491
BORGWORM	3.516	226	179	156	716	4.884	9.703	492	418	296	1.298	12.373
WASSEIGES	633	26	5	1	1	673	1.722	75	10	3	2	1.821
LIMBURG	212.577	14.440	9.337	8.402	8.644	256.275	635.628	36.778	22.511	17.521	16.867	735.429
ARR. HASSELT	100.594	7.057	5.777	5.173	6.122	126.280	299.171	18.046	14.589	11.162	11.780	357.939
AS	1.845	146	145	68	13	2.240	5.634	375	330	144	22	6.552
BERINGEN	10.341	821	475	260	157	12.165	31.070	2.401	1.397	573	322	36.041
DIEPENBEEK	4.698	279	87	125	83	5.318	14.585	666	202	242	147	15.938
GENK	12.217	1.471	2.094	1.570	2.076	19.795	39.825	4.353	6.450	4.190	4.515	60.051
GINGELOM	2.504	81	8	7	-	2.607	6.932	222	17	15	-	7.200
HALEN	2.522	120	32	21	13	2.735	7.157	287	78	58	20	7.665
HAM	2.807	176	36	19	6	3.063	7.996	438	79	50	20	8.625
HASSELT	17.795	1.005	1.132	1.841	2.605	24.824	52.023	2.225	2.030	3.235	4.510	64.899
HERK-DE-STAD	3.414	123	83	57	6	3.699	9.984	306	181	110	11	10.631
HEUSDEN-ZOLDER	8.091	674	411	197	107	9.549	24.217	1.666	1.103	486	260	27.881
LEOPOLDSBURG	4.037	279	237	157	84	4.853	11.413	676	514	335	162	13.219
LUMMEN	3.764	265	121	67	121	4.355	11.124	666	317	164	239	12.543
NIEUWERKERKEN	1.950	57	13	2	1	2.030	5.623	141	31	5	4	5.817
OPGLABBEK	2.282	139	59	43	17	2.564	7.341	334	129	81	33	7.981
SINT-TRUIDEN	11.137	602	500	376	623	13.455	31.300	1.360	978	733	1.125	35.922
TESSENDERLO	4.322	279	166	223	127	5.147	12.430	688	367	450	232	14.232
ZONHOVEN	5.128	405	140	90	55	5.854	15.143	924	302	188	99	16.739
ZUTENDAAL	1.740	135	38	50	28	2.027	5.374	318	84	103	59	6.003
ARR. MAASEIK	57.755	4.310	1.857	1.489	858	66.856	177.802	11.289	4.176	2.947	1.880	199.471
BOCHOLT	3.106	223	92	75	28	3.546	9.598	618	228	169	59	10.731
BREE	3.928	246	135	81	89	4.536	12.133	637	277	173	155	13.529
DILSEN-STOKKEM	5.184	208	94	95	25	5.659	15.526	539	242	211	66	16.712
HAMONT-ACHEL	3.652	293	152	143	57	4.345	10.781	759	290	234	95	12.261

WOONPLAATS	AANTAL WONINGEN						AANTAL BEWONERS					
	EEN-GEZINS-HUIS	GEBOUW MET 2 WONING.	GEBOUW 3 OF 4 WONING.	GEBOUW 5 TOT 9 WONING.	GEBOUW 10 WON. EN MEER	TOTAAL (+ ON-BEKEND)	EEN-GEZINS-HUIS	GEBOUW MET 2 WONING.	GEBOUW 3 OF 4 WONING.	GEBOUW 5 TOT 9 WONING.	GEBOUW 10 WON. EN MEER	TOTAAL (+ ON-BEKEND)
HECHTEL-EKSEL	3.109	175	56	17	19	3.399	9.149	430	127	34	39	9.847
HOUTHALEN-HELCHTEREN	7.183	672	271	238	130	8.559	23.222	1.961	763	582	432	27.109
KINROOI	3.221	199	51	13	7	3.516	10.024	477	125	24	14	10.723
LOMMELE	7.920	703	389	253	97	9.438	24.060	1.861	787	451	175	27.507
MAASEIK	6.110	397	218	283	242	7.362	18.194	937	463	533	502	20.857
MEEUWEN-GRUITRODE	3.293	204	60	9	3	3.581	10.675	495	128	31	11	11.369
NEERPELT	3.999	296	114	179	73	4.684	12.371	765	231	291	140	13.856
OVERPELT	3.325	379	82	53	44	3.903	10.139	976	169	107	93	11.538
PEER	3.725	315	143	50	44	4.328	11.930	834	346	107	99	13.432
ARR. TONGEREN	54.228	3.073	1.703	1.740	1.664	63.139	158.655	7.443	3.746	3.412	3.207	178.019
ALKEN	3.143	137	34	16	26	3.377	9.498	304	83	40	58	10.032
BILZEN	7.684	471	311	281	154	9.012	23.915	1.096	655	553	289	26.719
BORGLOON	3.294	80	43	15	27	3.490	9.405	232	97	30	56	9.893
HEERS	2.110	82	18	19	-	2.258	6.010	218	45	47	-	6.390
HERSTAPPE	23	7	3	-	-	33	64	21	3	-	-	88
HOESEL	2.665	186	71	59	21	3.031	7.825	433	146	115	37	8.619
KORTESSEM	2.350	120	40	12	3	2.543	7.185	273	81	31	18	7.634
LANAKEN	6.246	351	197	313	301	7.538	18.559	766	407	564	519	21.092
MAASMECHELEN	9.421	850	588	570	411	11.985	27.545	2.212	1.444	1.136	928	33.586
RIEMST	4.689	208	66	96	29	5.127	13.829	545	132	183	53	14.821
TONGEREN	9.248	385	288	324	672	11.072	25.098	864	540	626	1.211	28.649
VOEREN	1.309	102	27	10	5	1.464	3.740	249	80	33	9	4.135
WELLEN	2.046	94	17	25	15	2.209	5.982	230	33	54	29	6.361
LUXEMBURG	71.914	5.219	2.576	1.360	893	83.221	201.574	11.727	5.689	2.634	1.542	225.857
ARR. AARLEN	14.993	1.105	921	603	417	18.277	41.026	2.327	1.760	1.110	672	47.358
AARLEN	6.669	680	634	441	344	8.916	18.092	1.376	1.164	819	557	22.260
ATTERT	1.020	52	11	5	2	1.098	2.996	133	32	14	4	3.200
AUBANGE	4.747	261	214	137	35	5.452	12.699	560	416	227	54	14.098
MARTELANGE	490	37	27	5	2	570	1.257	79	64	12	6	1.437
MESSANCY	2.067	75	35	15	34	2.241	5.982	179	84	38	51	6.363
ARR. BASTENAKEN	11.253	931	467	161	80	13.091	32.768	2.194	1.158	328	149	37.032
BASTENAKEN	3.355	268	220	102	45	4.079	10.226	635	576	170	83	11.898
BERTOEGNE	777	54	9	1	-	850	2.329	148	24	4	-	2.521
FAUVILLERS	484	66	13	1	3	571	1.467	170	28	3	12	1.689
GOUVY	1.417	99	28	8	2	1.568	3.955	216	77	22	3	4.299
HOUFFALIZE	1.337	95	48	3	6	1.509	3.748	232	110	12	8	4.144
SAINTE-ODE	652	45	17	4	1	733	1.858	110	34	18	1	2.054
VAUX-SUR-SURE	1.091	86	23	11	3	1.218	3.387	219	63	24	9	3.716
VIELSALM	2.140	218	109	31	20	2.563	5.798	464	246	75	33	6.711
ARR. MARCHE-EN-FAMENNE	14.126	976	425	185	207	16.210	39.873	2.245	1.025	446	366	44.569
DURBUY	2.638	222	81	29	17	3.059	7.086	452	205	70	41	7.998
EREZEE	768	45	14	1	2	842	2.172	107	45	3	8	2.358
HOTTON	1.361	93	25	4	4	1.511	3.955	230	64	16	11	4.323
LA ROCHE-EN-ARDENNE	1.305	110	44	11	7	1.501	3.430	221	87	20	17	3.828
MANHAY	853	78	22	9	1	971	2.384	186	54	28	1	2.668
MARCHE-EN-FAMENNE	4.467	208	152	108	158	5.207	13.256	513	352	234	265	14.864
NASSOGNE	1.363	86	43	17	15	1.544	3.790	209	105	55	18	4.227
RENDEUX	697	63	21	4	3	794	1.821	137	48	13	5	2.036
TENNEVILLE	674	71	23	2	-	781	1.979	190	65	7	-	2.267
ARR. NEUFCHATEAU	16.747	1.243	425	227	147	19.063	47.180	2.829	1.040	412	278	52.369
BERTRIX	2.379	124	53	22	13	2.642	6.876	289	136	39	28	7.493
BOUILLON	1.757	195	79	48	16	2.135	4.519	396	175	82	34	5.283
DAVERDISSE	498	46	5	2	-	556	1.308	103	11	5	-	1.440
HERBEUMONT	545	42	13	-	-	606	1.271	85	33	-	-	1.402
LEGLISE	1.100	61	15	4	-	1.184	3.109	142	46	20	-	3.326
LIBIN	1.279	149	34	15	7	1.494	3.578	382	89	28	18	4.120
LIBRAMONT-CHEVIGNY	2.455	212	73	85	94	2.959	7.397	518	190	148	148	8.482
NEUFCHATEAU	1.794	124	48	27	2	2.038	5.242	286	110	37	7	5.799

WOONPLAATS	AANTAL WONINGEN						AANTAL BEWONERS					
	EEN-GEZINS-HUIS	GEBOUW MET 2 WONING.	GEBOUW 3 OF 4 WONING.	GEBOUW 5 TOT 9 WONING.	GEBOUW 10 WON. EN MEER	TOTAAL (+ ON-BEKEND)	EEN-GEZINS-HUIS	GEBOUW MET 2 WONING.	GEBOUW 3 OF 4 WONING.	GEBOUW 5 TOT 9 WONING.	GEBOUW 10 WON. EN MEER	TOTAAL (+ ON-BEKEND)
PALISEUL	1.549	90	27	3	3	1.698	4.417	205	61	7	8	4.765
SAINT-HUBERT	1.850	109	53	17	7	2.066	5.087	224	109	40	16	5.544
TELLIN	667	48	10	2	3	734	1.848	101	44	3	9	2.012
WELLIN	874	43	15	2	2	951	2.528	98	36	3	10	2.703
ARR. VIRTON	14.795	964	338	184	42	16.580	40.727	2.132	706	338	77	44.529
CHINY	1.561	142	20	8	5	1.762	4.043	316	62	28	10	4.512
ETALLE	1.256	80	12	3	1	1.367	3.558	183	25	8	4	3.813
FLORENVILLE	1.856	199	85	29	9	2.219	4.811	416	152	50	13	5.519
HABAY	2.023	96	46	4	4	2.199	5.737	224	104	9	4	6.135
MEIX-DEVANT-VIRTON	875	33	7	3	2	942	2.449	77	19	9	5	2.620
MUSSON	1.240	56	14	7	-	1.337	3.467	132	25	11	-	3.686
ROUVROY	570	33	12	-	3	629	1.703	74	44	-	8	1.852
SAINT-LEGER	939	34	16	11	-	1.009	2.757	76	41	22	-	2.919
TINTIGNY	1.120	63	9	3	-	1.209	3.061	155	28	10	-	3.288
VIRTON	3.355	228	117	116	18	3.907	9.141	479	206	191	33	10.185
PROV. NAMEN	121.281	8.263	6.116	3.375	6.638	148.333	335.661	18.512	13.388	6.801	11.934	391.545
ARR. DINANT	28.450	1.968	1.076	367	631	33.212	77.245	4.457	2.462	797	1.043	87.429
ANHEE	1.821	155	43	9	3	2.054	4.616	299	103	27	6	5.091
BEAURAING	2.544	151	74	36	36	2.885	7.118	343	141	76	58	7.834
BIEVRE	951	43	16	4	1	1.033	2.683	107	45	18	1	2.893
CINEY	3.884	241	193	99	211	4.753	10.998	606	486	183	318	12.860
DINANT	3.370	334	303	89	273	4.473	9.156	704	624	176	454	11.317
GEDINNE	1.433	82	27	5	2	1.572	3.828	228	75	15	4	4.196
HAMOIS	1.693	111	49	1	2	1.869	4.986	268	129	1	4	5.425
HASTIERE	1.507	81	51	10	6	1.782	3.629	164	106	26	10	4.138
HAVELANGE	1.391	65	30	9	8	1.513	3.883	162	88	37	13	4.202
HOUVET	1.368	66	38	9	3	1.504	3.566	163	105	34	4	3.910
ONHAYE	908	24	11	4	-	968	2.562	73	41	12	-	2.740
ROCHEFORT	3.528	286	118	61	57	4.131	9.525	617	231	122	108	10.749
SOMME-LEUZE	966	56	18	6	3	1.109	2.617	127	43	12	10	2.950
VRESSE-SUR-SEMOIS	929	109	33	3	8	1.102	2.103	256	62	8	16	2.486
VVOIR	2.157	164	72	22	18	2.464	5.975	340	183	50	37	6.638
ARR. NAMEN	73.915	5.409	4.554	2.863	5.952	94.289	208.589	11.997	9.760	5.660	10.779	249.899
ANDENNE	7.075	375	301	163	227	8.276	19.148	816	710	329	445	21.724
ASSESE	1.659	98	36	9	1	1.818	4.973	252	106	31	1	5.387
EGHEZEE	3.628	231	109	43	3	4.069	10.530	570	283	108	9	11.615
FERNELMONT	1.722	125	17	6	2	1.884	5.001	322	51	24	4	5.428
FLOREFFE	2.129	151	37	14	3	2.359	5.933	305	108	29	5	6.430
FOSSÉS-LA-VILLE	2.489	136	56	15	6	2.739	6.927	342	150	48	27	7.580
GEMBOLOUX	5.532	329	198	102	213	6.500	15.325	742	469	212	412	17.404
GESVES	740	38	13	7	1	801	2.120	95	39	17	2	2.276
JEMEPPE-SUR-SAMBRE	5.504	377	162	39	32	6.179	14.974	847	398	94	61	16.498
LA BRUYERE	2.060	110	38	14	8	2.244	6.291	269	123	38	20	6.763
METTET	3.113	136	47	13	6	3.387	8.900	359	125	35	16	9.586
NAMEN	24.176	2.600	3.089	2.231	5.031	37.918	69.214	5.485	6.076	4.240	9.039	95.531
OHEY	1.200	70	21	2	1	1.305	3.371	189	71	7	2	3.664
PROFONDEVILLE	2.609	208	99	30	53	3.047	7.539	467	253	97	104	8.564
SAMBREVILLE	8.203	339	296	143	345	9.466	22.720	760	716	296	603	25.373
SOMBREFFE	2.076	86	35	32	20	2.297	5.623	177	82	55	29	6.076
ARR. PHILIPPEVILLE	18.916	886	486	145	55	20.832	49.827	2.058	1.166	344	112	54.217
CERFONTAINE	1.460	49	35	8	-	1.573	3.728	113	85	24	-	3.988
COUVIN	4.124	254	158	37	14	4.687	10.795	566	374	81	26	12.048
DOISCHE	980	31	10	2	3	1.036	2.547	76	23	8	6	2.679
FLORENNES	3.093	129	98	49	20	3.453	8.812	338	234	103	31	9.653
PHILIPPEVILLE	2.206	125	69	11	2	2.465	5.573	288	178	32	6	6.190
VIROINVAL	2.013	100	38	11	8	2.208	4.767	209	81	29	19	5.179
WALCOURT	5.040	198	78	27	8	5.410	13.605	468	191	67	24	14.480

WOONPLAATS	AANTAL WONINGEN						AANTAL BEWONERS					
	EEN- GEZINS- HUIS	GEBOUW MET 2 WONING.	GEBOUW 3 OF 4 WONING.	GEBOUW 5 TOT 9 WONING.	GEBOUW 10 WON. EN MEER	TOTAAL (+ ON- BEKEND)	EEN- GEZINS- HUIS	GEBOUW MET 2 WONING.	GEBOUW 3 OF 4 WONING.	GEBOUW 5 TOT 9 WONING.	GEBOUW 10 WON. EN MEER	TOTAAL (+ ON- BEKEND)
PROV. OOST-VLAANDEREN	423.984	15.160	14.859	14.382	23.096	498.127	1.154.588	34.419	27.280	26.387	39.379	1.295.124
ARR. AALST	87.379	2.144	2.112	1.974	1.661	96.241	235.440	4.998	4.130	3.765	3.044	253.473
AALST	24.806	818	1.020	1.114	1.201	29.437	65.610	1.782	1.895	2.063	2.206	74.504
DENDERLEEUV	5.603	123	140	198	91	6.192	15.169	310	283	401	158	16.403
ERPE-MERE	6.403	125	95	20	3	6.674	17.695	318	223	39	9	18.350
GERAARDSBERGEN	10.752	201	134	133	94	11.408	28.287	470	263	257	162	29.641
HAALERT	5.793	127	58	38	8	6.089	15.888	281	139	90	23	16.598
HERZELE	5.491	138	50	17	3	5.732	14.924	335	103	39	6	15.490
LEDE	5.917	93	78	25	2	6.140	16.103	238	181	54	7	16.648
NINOVE	11.379	299	271	199	133	12.392	30.900	716	543	382	238	33.021
SINT-LIEVENS-HOUTEM	3.103	37	6	11	2	3.174	8.613	110	13	28	7	8.812
ZOTTEGEM	8.132	183	260	219	124	9.003	22.251	438	487	412	228	24.006
ARR. DENDERMONDE	60.155	1.847	1.407	1.119	1.555	66.640	164.697	4.362	2.809	2.189	2.910	178.213
BERLARE	4.365	99	35	21	66	4.626	11.898	254	92	45	121	12.509
BUGGENHOUT	4.414	123	61	67	26	4.723	12.202	315	129	136	48	12.904
DENDERMONDE	13.755	406	383	332	997	16.002	37.112	938	744	630	1.868	41.564
HAMME	7.521	238	158	122	99	8.211	20.834	572	336	246	196	22.343
LAARNE	3.862	121	51	53	15	4.119	10.790	274	116	132	35	11.380
LEBBEKE	5.450	200	157	127	11	6.002	14.514	421	313	258	28	15.666
WAASMUNSTER	3.169	55	28	9	4	3.279	8.922	127	59	16	11	9.169
WETTEREN	7.467	311	324	228	272	8.702	19.791	722	587	419	471	22.214
WICHELEN	3.705	88	66	47	12	3.950	10.152	213	130	90	28	10.687
ZELE	6.447	206	144	113	53	7.026	18.482	526	303	217	104	19.777
ARR. EEKLO	26.301	815	540	563	581	29.108	70.917	1.981	1.054	1.000	1.027	76.630
ASSENEDE	4.653	154	42	18	7	4.906	12.549	347	98	40	25	13.136
EEKLO	6.110	214	234	295	333	7.284	16.232	497	420	493	583	18.434
KAPRIJKE	2.018	62	18	16	2	2.128	5.704	169	42	34	6	5.982
MALDEGEM	7.209	181	61	54	61	7.625	20.066	471	114	105	112	20.988
SINT-LAUREINS	2.331	52	6	3	-	2.399	6.183	140	18	9	-	6.364
ZELZATE	3.980	152	179	177	178	4.766	10.183	357	362	319	301	11.726
ARR. GENT	146.469	7.023	7.493	7.290	14.745	186.707	396.319	15.187	12.739	12.712	24.094	467.689
AALTER	5.300	175	42	74	93	5.726	15.490	465	90	147	173	16.481
DEINZE	8.262	249	202	235	284	9.319	23.097	620	378	432	534	25.250
DE PINTE	3.048	93	10	14	14	3.192	9.122	243	28	30	32	9.483
DESTELBERGEN	5.596	211	88	56	17	6.015	15.544	501	175	130	34	16.494
EVERGEM	9.706	278	149	48	117	10.363	26.900	795	325	118	247	28.535
GAVERE	3.683	60	26	35	15	3.840	10.303	153	54	65	32	10.648
GENT	62.128	4.495	6.405	6.524	13.881	96.526	159.318	8.630	10.400	11.118	22.451	217.112
KNESSELARE	2.589	103	35	18	4	2.777	7.207	250	75	42	9	7.667
LOCHRISTI	5.534	198	57	16	13	5.866	16.090	517	119	50	32	16.934
LOVENDEGEM	2.928	118	36	12	3	3.113	8.251	293	90	30	9	8.713
MELLE	3.257	117	53	26	74	3.552	8.876	272	111	57	125	9.493
MERELBEKE	6.896	176	100	49	127	7.399	18.846	439	220	95	210	19.926
MOERBEKE	1.982	33	10	15	23	2.074	5.237	88	26	40	45	5.462
NAZARETH	3.130	106	23	9	1	3.283	8.862	311	45	16	4	9.275
NEVELE	3.563	94	21	12	4	3.711	10.008	262	61	24	13	10.415
OOSTERZELE	4.209	61	19	18	10	4.333	12.016	179	47	38	26	12.352
SINT-MARTENS-LATEM	2.663	118	22	11	21	2.850	7.627	293	43	17	28	8.043
WAARSCHOOT	2.537	98	65	15	24	2.759	6.859	244	146	31	44	7.373
WACHTEBEKE	2.272	31	43	22	1	2.386	6.413	86	119	67	2	6.720
ZOMERGEM	2.710	68	19	22	3	2.835	7.530	164	41	33	7	7.813
ZULTE	4.476	141	68	59	16	4.788	12.723	382	146	132	37	13.500
ARR. OUDENAARDE	37.644	848	539	541	882	40.826	102.362	2.194	1.158	1.135	1.441	109.107
BRAKEL	4.750	64	26	38	10	4.922	12.796	164	51	79	22	13.180
HOREBEKE	607	15	1	1	-	624	1.751	49	1	1	-	1.802
KLUISBERGEN	2.092	50	8	6	30	2.204	5.637	154	20	12	54	5.919
KRUISSHOUTEM	2.478	66	17	9	4	2.599	6.957	176	42	27	15	7.280
LIERDE	2.139	38	7	10	-	2.201	5.924	95	9	20	-	6.075
MAARKEDAL	1.996	72	11	8	4	2.101	5.705	212	26	20	4	5.995
OUDENAARDE	9.045	229	141	218	269	10.044	24.425	534	294	405	462	26.419

WOONPLAATS	AANTAL WONINGEN						AANTAL BEWONERS					
	EEN-GEZINS-HUIS	GEBOUW MET 2 WONING.	GEBOUW 3 OF 4 WONING.	GEBOUW 5 TOT 9 WONING.	GEBOUW 10 WON. EN MEER	TOTAAL (+ ON-BEKEND)	EEN-GEZINS-HUIS	GEBOUW MET 2 WONING.	GEBOUW 3 OF 4 WONING.	GEBOUW 5 TOT 9 WONING.	GEBOUW 10 WON. EN MEER	TOTAAL (+ ON-BEKEND)
RONSE	7.758	216	306	227	559	9.181	20.255	508	651	501	862	23.000
WORTEGEM-PETEGEM	1.962	27	3	4	-	2.001	5.634	86	12	9	-	5.756
ZINGEM	2.297	26	12	9	4	2.358	6.179	82	29	29	16	6.374
ZWALM	2.520	45	7	11	2	2.591	7.099	134	23	32	6	7.307
ARR. SINT-NIKLAAS	66.036	2.483	2.768	2.895	3.672	78.605	184.853	5.697	5.390	5.586	6.863	210.012
BEVEREN	12.815	515	518	620	773	15.384	36.289	1.225	1.044	1.266	1.598	41.737
KRUIBEKE	4.612	252	124	145	39	5.212	12.819	583	257	291	88	14.126
LOKEREN	10.778	357	423	379	664	12.701	30.081	863	836	693	1.078	33.787
SINT-GILLIS-WAAS	5.443	135	55	19	5	5.698	15.294	339	125	46	16	15.908
SINT-NIKLAAS	19.548	866	1.321	1.345	2.032	25.459	54.599	1.838	2.443	2.507	3.747	65.859
STEKENE	5.206	114	50	36	3	5.441	14.695	301	102	65	8	15.239
TEMSE	7.634	244	277	351	156	8.710	21.076	548	583	718	328	23.356
PROV. WEST-VLAANDEREN	339.284	12.925	16.912	14.706	19.650	409.862	938.572	28.085	30.969	26.397	34.196	1.071.142
ARR. BRUGGE	77.939	3.630	5.472	4.770	5.475	99.220	214.436	7.532	9.732	8.448	9.575	253.409
BEERNEM	4.503	122	39	13	2	4.707	12.937	337	101	37	8	13.498
BLANKENBERGE	3.734	543	1.245	583	848	7.268	9.745	993	2.147	1.002	1.454	15.887
BRUGGE	35.235	1.544	2.270	2.474	2.574	45.059	94.369	2.994	3.946	4.265	4.314	111.652
DAMME	3.490	81	18	8	9	3.623	10.113	212	39	21	18	10.440
JABBEKE	4.006	69	25	12	5	4.153	11.553	186	49	34	11	11.926
KNOKKE-HEIST	6.679	832	1.596	1.387	1.885	12.786	17.933	1.694	2.904	2.551	3.477	29.331
OOSTKAMP	6.717	169	82	117	116	7.263	18.936	408	155	232	214	20.095
TORHOUT	5.940	120	136	133	6	6.398	16.801	317	239	229	24	17.753
ZEDELGEM	6.756	133	53	42	28	7.052	19.519	344	124	75	48	20.203
ZUIJENKERKE	879	17	8	1	2	911	2.530	47	28	2	7	2.624
ARR. DIKSMUIDE	15.870	263	113	152	148	16.680	44.230	702	266	313	273	46.111
DIKSMUIDE	5.008	127	53	85	106	5.453	14.007	333	119	179	173	14.989
HOUTHULST	3.027	33	12	5	7	3.095	8.272	93	38	12	19	8.457
KOEKELARE	2.669	30	12	38	21	2.791	7.374	73	29	76	50	7.657
KORTEMARK	4.105	61	33	24	4	4.251	11.629	173	74	46	16	11.995
LO-RENINGE	1.061	12	3	-	10	1.090	2.948	30	6	-	15	3.013
ARR. IEPER	34.329	695	652	532	556	37.182	95.026	1.701	1.319	983	1.038	101.071
HEUVELLAND	2.762	44	10	12	21	2.894	7.733	140	25	25	32	8.088
IEPER	11.047	329	390	360	429	12.737	31.018	725	705	610	757	34.212
LANGEMARK-POELKAPELLE	2.503	34	35	9	3	2.601	7.003	91	85	28	8	7.259
MESEN	370	2	4	-	1	377	1.015	4	15	-	4	1.038
POPERINGE	6.493	106	59	58	48	6.846	17.840	283	144	123	115	18.712
VLETEREN	1.227	9	1	4	3	1.245	3.505	26	4	7	10	3.556
WERVIK	6.123	109	129	70	49	6.546	16.477	256	284	151	106	17.423
ZONNEBEKE	3.804	62	24	19	2	3.936	10.435	176	57	39	6	10.783
ARR. KORTRIJK	89.084	2.466	2.183	2.340	3.538	100.798	246.505	5.434	4.203	4.132	6.005	268.773
ANZEGEM	4.414	102	34	8	32	4.610	12.496	281	92	16	56	12.985
AVELGEM	2.987	89	68	78	39	3.292	8.064	214	142	131	75	8.688
DEERLIJK	3.633	71	45	29	117	3.929	10.445	178	116	54	185	11.054
HARELBEKE	8.531	124	118	261	412	9.513	23.474	318	266	462	740	25.407
KORTRIJK	23.712	789	1.069	1.156	1.730	28.915	63.864	1.560	1.813	1.851	2.817	72.790
KUURNE	3.943	104	63	41	275	4.520	11.193	241	139	97	460	12.341
LENDELEDE	1.771	32	12	26	26	1.874	5.097	88	30	42	40	5.315
MENEN	11.238	508	271	158	150	12.499	29.254	949	535	284	278	31.634
SPIERE-HELKIJN	647	12	11	4	4	684	1.646	31	30	9	13	1.746
WAREGEM	10.809	224	226	209	573	12.184	31.424	552	447	438	1.027	34.209
WEVELGEM	9.897	252	146	165	103	10.674	28.201	610	345	360	183	29.983
ZWEVEGEM	7.502	159	120	205	77	8.104	21.347	412	248	388	131	22.621
ARR. OOSTENDE	33.832	3.320	6.055	4.598	6.678	56.013	92.287	6.584	10.694	8.195	11.518	132.079
BREDENE	3.600	254	296	170	216	4.606	9.977	494	597	340	435	11.971
DE HAAN	2.773	337	381	256	191	4.046	7.563	709	708	460	331	9.995
GISTEL	3.311	89	47	75	54	3.615	9.116	224	103	135	77	9.743
ICHTEGEM	4.433	69	30	6	25	4.595	12.249	189	67	12	35	12.637
MIDDELKERKE	4.111	252	412	270	774	6.048	11.151	528	759	492	1.316	14.667
OOSTENDE	12.798	2.268	4.856	3.792	5.415	30.162	34.476	4.296	8.383	6.694	9.320	64.963
OUDENBURG	2.806	51	33	29	3	2.941	7.755	144	77	62	4	8.103

WOONPLAATS	AANTAL WONINGEN						AANTAL BEWONERS					
	EEN-GEZINS-HUIS	GEBOUW MET 2 WONING.	GEBOUW 3 OF 4 WONING.	GEBOUW 5 TOT 9 WONING.	GEBOUW 10 WON. EN MEER	TOTAAL (+ ON-BEKEND)	EEN-GEZINS-HUIS	GEBOUW MET 2 WONING.	GEBOUW 3 OF 4 WONING.	GEBOUW 5 TOT 9 WONING.	GEBOUW 10 WON. EN MEER	TOTAAL (+ ON-BEKEND)
ARR. ROESELARE	44.846	941	697	944	1.364	49.285	125.561	2.365	1.440	1.734	2.287	134.521
HOOGLEDE	2.921	84	14	16	4	3.059	8.627	228	47	29	9	8.997
INGELMUNSTER	3.500	55	28	25	20	3.658	9.761	140	57	49	40	10.129
IZEGEM	8.885	163	137	218	185	9.678	24.360	387	253	398	311	25.921
LEDEGEM	3.122	46	17	10	7	3.232	8.954	121	62	29	18	9.257
LICHTERVELDE	2.674	63	16	30	29	2.829	7.512	174	37	52	45	7.869
MOORSLEDE	3.616	50	10	6	3	3.702	10.151	165	35	26	9	10.430
ROESELARE	16.619	393	454	621	1.111	19.460	46.041	904	901	1.111	1.843	51.342
STADEN	3.509	87	21	18	5	3.667	10.155	246	48	40	12	10.576
ARR. TIELT	28.505	604	313	285	221	30.140	80.376	1.611	648	581	385	84.082
ARDOOIE	3.201	50	24	17	8	3.309	9.204	143	64	35	19	9.487
DENTERGEM	2.449	47	18	13	7	2.549	7.035	140	40	33	16	7.303
MEULEBEKE	3.737	77	34	25	57	3.954	10.171	194	61	54	76	10.608
OOSTROZEBEKE	2.229	46	24	60	34	2.404	6.441	130	62	118	69	6.853
PITTEM	2.104	41	7	9	2	2.178	6.042	114	15	22	7	6.235
RUISELEDE	1.675	29	15	7	-	1.732	4.658	85	31	16	-	4.808
TIELT	6.295	145	130	120	99	6.852	17.718	349	232	210	160	18.796
WIELSBEKE	2.746	46	25	13	6	2.872	7.945	143	64	41	19	8.287
WINGENE	4.069	123	36	21	8	4.290	11.162	313	79	52	19	11.705
ARR. VEURNE	14.879	1.006	1.427	1.085	1.670	20.544	40.151	2.156	2.667	2.011	3.115	51.096
ALVERINGEM	1.730	25	7	1	2	1.773	4.648	73	21	2	4	4.763
DE PANNE	2.410	304	536	329	426	4.125	6.183	585	959	587	751	9.311
KOKSIJDE	4.564	421	611	494	828	7.092	12.289	953	1.198	934	1.575	17.305
NIEUWPOORT	2.510	173	217	215	401	3.644	6.799	351	390	405	752	8.963
VEURNE	3.665	83	56	46	13	3.910	10.232	194	99	83	33	10.754

ALLE ADMINISTRATIEVE EENHEDEN

N.I.S. VOLKS- EN WONINGTELLING VAN 1991	TABEL OO.48 A BEWOONDE PARTICULIERE WONINGEN PER OPPERVLAKTE								BLZ. 1.- ARRONDISSEMENTEN			
	WOONPLAATS	OPPERVLAKTE VAN DE WONINGEN IN M2							TOTAAL AANTAL WONIN- GEN	TOTAAL OPPERV. (IN 100 M2)	AANTAL BE- WONERS	OPPER- VLAKTE PER BE- WONER (IN M2)
	MINDER DAN 35	35 -	45 -	55 -	65 -	85 -	105 -	125 EN MEER				
HET RIJK	170.417	176.253	432.311	362.471	851.369	762.261	556.943	436.139	3.748.164	3.234.439	9.492.536	34
BRUSSELS HOOFDSTEDELIJK GEW.	39.817	41.778	67.040	41.492	77.580	58.997	37.669	30.095	394.468	291.270	835.465	34
VLAAMS GEWEST	74.091	85.080	231.548	205.482	490.393	449.059	338.882	267.022	2.141.557	1.893.322	5.582.948	33
WAALS GEWEST	56.509	49.395	133.723	115.497	283.396	254.205	180.392	139.022	1.212.139	1.049.847	3.074.123	34
WAARVAN DUITSTALIGE GEMEENS.	913	922	2.342	2.319	6.192	5.784	4.295	2.432	25.199	22.053	65.837	33
PROV. ANTWERPEN	21.363	28.752	68.792	60.991	147.817	129.623	90.719	68.828	616.885	533.915	1.548.165	34
ARR. ANTWERPEN	15.328	20.986	46.547	39.326	90.198	71.576	50.057	38.111	372.129	312.145	887.004	35
ARR. MECHELEN	3.257	4.319	11.882	10.832	27.364	24.446	16.709	12.341	111.150	97.236	286.807	33
ARR. TURNHOUT	2.778	3.447	10.363	10.833	30.255	33.601	23.953	18.376	133.606	124.534	374.354	33
BRABANT	57.637	59.457	115.026	84.056	180.924	155.796	115.283	101.356	869.535	722.397	2.076.873	34
ARR. BRUSSEL-HOOFDSTAD	39.817	41.778	67.040	41.492	77.580	58.997	37.669	30.095	394.468	291.270	835.465	34
ARR. HALLE-VILVOORDE	6.445	7.138	20.608	17.936	44.205	40.792	31.707	27.621	196.452	177.036	515.649	34
ARR. LEUVEN	6.749	6.836	16.738	14.946	36.121	33.664	26.581	22.321	163.956	146.333	417.439	35
ARR. NIJVEL	4.626	3.705	10.640	9.682	23.018	22.343	19.326	21.319	114.659	107.758	308.320	34
HENEGOUWEN	22.620	20.742	56.421	44.706	116.191	106.313	65.024	43.826	475.843	400.965	1.194.849	33
ARR. AAT	1.402	1.060	3.080	2.565	6.157	6.074	4.528	3.420	28.286	24.820	73.746	33
ARR. CHARLEROI	8.791	7.617	20.213	15.908	40.746	35.210	21.571	13.634	163.690	135.284	401.278	33
ARR. BERGEN	4.407	4.295	11.326	8.359	20.961	20.352	11.727	7.625	89.052	74.078	222.964	33
ARR. MOESKROEN	783	1.112	2.805	2.991	8.016	6.044	2.916	1.875	26.542	21.890	67.839	32
ARR. ZINNIK	2.709	2.478	7.172	5.667	15.520	14.409	9.023	6.210	63.188	54.121	159.814	33
ARR. THUIN	2.079	1.828	5.746	4.542	12.479	12.770	7.938	5.750	53.132	46.485	137.488	33
ARR. DOORNIK	2.449	2.352	6.079	4.674	12.312	11.454	7.321	5.312	51.953	44.287	131.720	33
PROV. LUIK	21.043	18.505	46.454	42.117	94.268	72.587	55.239	39.870	390.083	327.194	953.552	34
ARR. HOEI	1.623	1.222	3.667	3.434	8.254	6.856	5.735	4.717	35.508	31.480	91.011	34
ARR. LUIK	14.424	12.597	30.538	27.479	58.395	41.915	30.248	21.117	236.713	192.254	555.212	34
ARR. VERVIERS	4.295	4.165	10.156	9.130	22.496	18.791	15.016	10.353	94.402	81.550	245.444	33
ARR. BORGWORM	701	521	2.093	2.074	5.123	5.025	4.240	3.683	23.460	21.910	61.885	35
LIMBURG	6.276	5.732	20.162	21.481	57.950	64.370	46.158	34.146	256.275	237.767	735.429	32
ARR. HASSELT	3.612	3.104	10.396	10.464	28.882	31.286	22.096	16.440	126.280	116.077	357.939	32
ARR. MAASÉIK	1.076	1.156	4.632	5.296	14.883	17.729	12.890	9.194	66.856	63.358	199.471	31
ARR. TONGEREN	1.588	1.472	5.134	5.721	14.185	15.355	11.172	8.512	63.139	58.332	178.019	32
LUXEMBURG	2.707	1.813	7.073	7.450	18.185	17.300	15.811	12.882	83.221	77.767	225.857	34
ARR. AARLEN	723	430	1.560	1.646	4.353	3.819	3.338	2.408	18.277	16.620	47.358	35
ARR. BASTENAKEN	386	259	1.075	1.165	2.954	2.701	2.541	2.010	13.091	12.275	37.032	33
ARR. MARCHE-EN-FAMENNE	496	390	1.408	1.495	3.497	3.343	3.001	2.580	16.210	15.150	44.569	34
ARR. NEUFCHATEAU	598	407	1.540	1.662	3.890	3.901	3.685	3.380	19.063	18.210	52.369	34
ARR. VIRTON	504	327	1.490	1.482	3.491	3.536	3.246	2.504	16.580	15.508	44.529	34
PROV. NAMEN	5.513	4.630	13.135	11.542	31.734	35.662	24.992	21.125	148.333	136.163	391.545	34
ARR. DINANT	1.041	866	2.492	2.430	6.843	8.218	5.954	5.368	33.212	31.470	87.429	35
ARR. NAMEN	3.692	3.186	8.777	7.434	20.447	22.531	15.426	12.796	94.289	85.544	249.899	34
ARR. PHILIPPEVILLE	780	578	1.866	1.678	4.444	4.913	3.612	2.961	20.832	19.149	54.217	35
PROV. OOST-VLAANDEREN	18.279	20.665	57.814	48.880	112.206	98.570	79.445	62.268	498.127	437.658	1.295.124	33
ARR. AALST	3.183	3.562	11.092	9.023	21.712	19.956	15.796	11.917	96.241	85.218	253.473	33
ARR. DENDERMONDE	1.919	2.267	7.359	6.688	16.033	13.571	10.488	8.315	66.640	59.041	178.213	33
ARR. EEKLO	1.019	1.158	3.230	2.956	6.855	5.718	4.549	3.623	29.108	25.578	76.630	33
ARR. GENT	8.112	9.449	22.518	18.368	40.075	35.073	29.433	23.679	186.707	162.419	467.689	34
ARR. OUDENAARDE	1.373	1.398	4.538	4.025	8.641	8.319	6.913	5.619	40.826	36.698	109.107	33
ARR. SINT-NIKLAAS	2.673	2.831	9.077	7.820	18.890	15.933	12.266	9.115	78.605	68.703	210.012	32
PROV. WEST-VLAANDEREN	14.979	15.957	47.434	41.248	92.094	82.040	64.272	51.838	409.862	360.613	1.071.142	33
ARR. BRUGGE	4.260	3.831	11.136	9.193	21.772	19.991	15.596	13.441	99.220	87.984	253.409	34
ARR. DIKSMUIDE	448	488	1.758	1.676	3.654	3.470	2.879	2.307	16.680	15.138	46.111	32
ARR. IEPER	1.272	1.449	4.384	4.141	7.906	7.098	6.177	4.755	37.182	32.784	101.071	32
ARR. KORTRIJK	3.035	3.465	11.477	10.582	23.379	20.605	15.708	12.547	100.798	89.005	268.773	33
ARR. OOSTENDE	2.837	3.205	7.734	6.083	13.158	10.372	7.494	5.130	56.013	45.941	132.079	34
ARR. ROESELARE	1.424	1.483	5.295	4.644	10.995	10.458	8.331	6.655	49.285	44.532	134.521	33
ARR. TIELT	641	846	2.860	2.683	6.684	6.456	5.427	4.543	30.140	27.999	84.082	33
ARR. VEURNE	1.062	1.190	2.790	2.246	4.546	3.590	2.660	2.460	20.544	17.229	51.096	33

WOONPLAATS	OPPERVLAKTE VAN DE WONINGEN IN M2								TOTAAL AANTAL WONIN- GEN	TOTAAL OPPERV. (IN 100 M2)	AANTAL BE- WONERS	OPPER- VLAKTE PER BE- WONER (IN M2)
	MINDER DAN 35	35 -	45 -	55 -	65 -	85 -	105 -	125 EN MEER				
HET RIJK	170.417	176.253	432.311	362.471	851.369	762.261	556.943	436.139	3.748.164	3.234.439	9.492.536	34
PROV. ANTWERPEN	21.363	28.752	68.792	60.991	147.817	129.623	90.719	68.828	616.885	533.915	1.548.165	34
ARR. ANTWERPEN	15.328	20.986	46.547	39.326	90.198	71.576	50.057	38.111	372.129	312.145	887.004	35
AARTSELAAR	57	93	357	386	1.117	1.156	882	735	4.783	4.554	13.776	33
ANTWERPEN	12.139	16.159	32.233	24.444	51.633	34.243	22.088	14.791	207.730	160.471	443.479	36
BOECHOUT	50	97	292	326	779	892	689	662	3.787	3.646	10.855	33
BOOM	149	223	672	867	1.808	1.107	701	437	5.964	4.881	13.469	36
BORSBEEK	87	147	504	482	1.081	731	527	289	3.848	3.185	9.621	33
BRASSCHAAT	266	354	1.054	1.061	2.588	2.785	2.225	2.289	12.622	12.078	33.420	36
BRECHT	146	156	619	750	1.636	1.625	1.216	932	7.080	6.479	20.663	31
EDEGEM	161	270	878	800	2.204	2.130	1.453	1.102	8.998	8.131	22.775	35
ESSEN	97	128	391	440	1.071	1.128	835	728	4.818	4.503	13.824	32
HEMIKSEM	96	115	390	353	1.184	807	502	255	3.702	3.109	9.033	34
HOVE	52	87	202	183	541	594	507	493	2.659	2.578	7.817	32
KALMTHOUT	84	123	396	369	1.172	1.342	1.044	903	5.433	5.248	15.456	33
KAPellen	180	247	783	678	1.914	1.873	1.509	1.390	8.574	8.056	23.041	34
KONTICH	124	189	607	569	1.457	1.412	1.102	942	6.402	5.919	18.346	32
LINT	45	49	199	184	533	546	426	316	2.298	2.141	6.829	31
MALLE	76	113	286	301	810	1.005	763	681	4.035	3.887	11.835	32
MORTSEL	239	501	1.150	967	2.485	2.199	1.631	1.173	10.345	9.074	24.965	36
NIEL	90	106	359	365	1.008	632	406	206	3.172	2.611	7.592	34
RANST	95	123	348	405	1.235	1.425	1.045	832	5.508	5.266	15.879	33
RUMST	69	111	416	440	1.256	1.178	908	607	4.985	4.583	13.585	33
SCHELLE	66	60	220	269	822	561	393	272	2.663	2.338	6.913	33
SCHILDE	93	223	443	455	1.043	1.287	1.259	1.897	6.700	7.005	18.254	38
SCHOTEN	292	432	1.074	1.113	2.741	2.628	1.864	1.607	11.751	10.652	29.931	35
STABROEK	86	107	455	528	1.632	1.509	911	485	5.713	5.070	16.076	31
WIJNEGEM	62	105	272	256	800	721	525	341	3.082	2.767	7.956	34
WOMMELGEM	73	111	367	360	991	956	665	464	3.987	3.601	10.887	33
WUUSTWEZEL	79	119	373	520	1.065	1.199	964	743	5.062	4.768	14.926	31
ZANDHOVEN	54	85	252	271	760	855	770	650	3.697	3.614	10.818	33
ZOERSEL	66	94	301	416	1.065	1.440	1.186	1.189	5.757	5.831	17.436	33
ZWIJNDRECHT	155	259	654	768	1.767	1.610	1.061	700	6.974	6.098	17.547	34
ARR. MECHELEN	3.257	4.319	11.882	10.832	27.364	24.446	16.709	12.341	111.150	97.236	286.807	33
BERLAAR	103	113	302	302	830	873	580	403	3.506	3.152	9.390	33
BONHEIDEN	101	144	392	370	928	934	820	839	4.528	4.333	12.521	34
BORNEM	152	196	615	625	1.539	1.721	1.119	913	6.880	6.298	18.609	33
DUFFEL	146	171	545	535	1.411	1.189	834	626	5.457	4.823	14.303	33
HEIST-OP-DEN-BERG	397	502	1.441	1.363	2.892	2.879	2.011	1.447	12.932	11.318	34.845	32
LIER	310	550	1.411	1.179	2.962	2.614	1.703	1.315	12.044	10.427	30.150	34
MECHELEN	1.255	1.547	3.822	3.336	7.704	5.741	3.910	2.677	29.992	24.786	72.712	34
NIJLEN	130	173	532	592	1.653	1.815	1.173	836	6.904	6.338	19.130	33
PUTTE	177	207	593	558	1.289	1.333	799	591	5.547	4.835	14.266	33
PUURS	81	133	410	370	1.308	1.304	948	768	5.322	5.005	14.734	33
SINT-AMANDS	47	45	228	171	599	582	441	369	2.482	2.330	7.001	33
SINT-KATELIJNE-WAVER	126	141	551	486	1.583	1.522	1.231	831	6.471	5.998	17.515	34
WILLEBROEK	232	397	1.040	945	2.666	1.939	1.140	726	9.085	7.593	21.631	35
ARR. TURNHOUT	2.778	3.447	10.363	10.833	30.255	33.601	23.953	18.376	133.606	124.534	374.354	33
ARENDONK	45	66	264	315	777	1.094	678	536	3.775	3.593	10.832	33
BAARLE-HERTOG	7	13	65	74	212	138	124	132	765	722	2.056	35
BALEN	143	171	542	521	1.649	1.737	1.122	801	6.686	6.114	18.398	33
BEERSE	50	96	296	360	968	1.216	914	751	4.651	4.514	13.760	32
DESSEL	28	57	175	186	649	795	578	403	2.871	2.762	8.157	33
GEEL	272	300	919	970	2.497	2.520	2.056	1.600	11.134	10.354	30.567	33
GROBBENDONK	76	106	278	272	793	843	599	451	3.418	3.151	9.417	33
HERENTALS	144	266	751	794	2.293	1.969	1.579	1.069	8.865	8.065	23.881	33
HERENTHOUT	45	58	213	224	662	745	469	313	2.729	2.506	7.741	32
HERSELT	111	149	411	445	1.160	1.106	764	556	4.702	4.227	12.495	33
HOOGSTRATEN	80	86	326	339	1.033	1.238	1.094	911	5.107	5.046	15.455	32
HULSHOUT	61	71	252	202	728	745	449	294	2.802	2.520	7.438	33
KASTERLEE	92	163	363	453	1.049	1.372	983	838	5.313	5.066	15.961	31
LAAKDAL	113	95	367	376	1.121	1.343	892	603	4.910	4.558	13.968	32
LILLE	79	90	289	327	942	1.178	892	712	4.509	4.355	13.554	32
MEERHOUT	74	75	273	233	664	889	560	397	3.165	2.930	8.945	32

WOONPLAATS	OPPERVLAKTE VAN DE WONINGEN IN M2								TOTAAL AANTAL WONINGEN	TOTALE OPPERV. (IN 100 M2)	AANTAL BEWONERS	OPPERVLAKTE PER BEWONER (IN M2)
	MINDER DAN 35	35 - 44	45 - 54	55 - 64	65 - 84	85 - 104	105 - 124	125 EN MEER				
MERKSPAS	23	68	123	149	419	559	451	428	2.220	2.212	7.042	31
MOL	268	290	803	882	2.424	2.708	1.981	1.571	10.927	10.231	29.870	34
OLEN	75	71	229	334	792	976	653	442	3.572	3.323	10.226	32
ODU-TURNHOUT	49	51	249	243	707	964	783	794	3.840	3.883	11.353	34
RAVELS	57	71	246	239	849	849	1.171	717	3.932	3.788	11.453	33
RETIE	33	47	167	196	596	863	597	528	3.027	3.002	9.001	33
RIJKEVORSEL	71	84	228	253	726	808	678	425	3.273	3.071	9.635	31
TURNHOUT	526	626	1.591	1.535	3.861	3.119	2.078	1.545	14.881	12.768	36.900	34
VORSELAAR	61	72	218	180	546	740	404	215	2.436	2.174	6.665	32
VOSELAAR	45	48	188	220	602	808	597	580	3.088	3.063	9.332	32
WESTERLO	150	157	537	511	1.536	1.957	1.261	899	7.008	6.538	20.252	32
BRABANT	57.637	59.457	115.026	84.056	180.924	155.796	115.283	101.356	869.535	722.397	2.076.873	34
ARR. BRUSSEL-HOOFDSTAD	39.817	41.778	67.040	41.492	77.580	58.997	37.669	30.095	394.468	291.270	835.465	34
ANDERLECHT	3.991	4.403	7.536	4.705	7.919	4.715	2.558	1.452	37.279	25.160	80.785	31
ODERGEM	735	1.026	1.762	1.300	2.742	2.283	1.511	1.118	12.477	9.988	26.579	37
SINT-AGATHA-BERCHEM	293	568	1.142	763	1.749	1.269	755	514	7.053	5.526	15.768	35
BRUSSEL	7.039	6.407	8.996	4.988	9.146	6.778	4.484	3.362	51.200	35.832	109.017	32
ETTERBEEK	2.086	1.905	3.130	1.847	3.317	2.331	1.443	1.335	17.394	12.492	33.477	37
EVERE	872	1.137	2.349	1.690	3.113	2.298	1.187	480	13.126	9.532	27.218	35
VORST	1.661	1.933	3.339	2.082	3.886	3.226	1.925	1.342	19.394	14.463	43.447	33
GANSHOREN	459	891	1.663	1.126	2.388	1.631	800	415	9.373	6.905	18.844	36
ELSENE	5.176	3.764	5.493	3.115	6.272	4.905	3.055	2.926	34.706	25.086	60.608	41
JETTE	1.326	1.618	2.912	1.960	3.786	2.735	1.438	878	16.653	12.129	35.781	33
KOEKELBERG	627	644	1.030	679	1.333	1.196	661	308	6.478	4.742	14.169	33
SINT-JANS-MOLENBEEK	3.057	3.187	4.946	2.995	5.224	4.021	2.364	1.187	26.981	18.758	61.547	30
SINT-GILLIS	2.667	2.449	3.761	2.043	3.151	1.712	1.141	934	17.858	11.636	38.188	30
SINT-JOOST-TEN-NODE	1.202	1.031	1.545	789	1.189	780	506	398	7.440	4.850	17.733	27
SCHAARBEEK	3.882	5.410	7.878	4.253	7.623	5.513	3.533	2.847	40.939	29.250	91.984	31
UKKEL	1.835	2.348	3.885	2.718	5.410	5.058	4.108	4.661	30.023	25.874	63.246	40
WATERMAAL-BOSVOORDE	596	744	1.495	1.087	2.326	1.931	1.369	1.095	10.643	8.727	22.288	39
SINT-LAMBRECHTS-WOLUWE	1.386	1.414	2.580	2.151	4.476	4.083	2.656	2.110	20.856	17.123	41.727	41
SINT-PIETERS-WOLUWE	927	899	1.598	1.201	2.530	2.532	2.175	2.733	14.595	13.198	33.059	39
ARR. HALLE-VILVOORDE	6.445	7.138	20.608	17.936	44.205	40.792	31.707	27.621	196.452	177.036	515.649	34
AFFLIGEM	119	96	387	361	883	940	689	580	4.055	3.731	11.339	32
ASSE	290	370	1.151	1.159	2.474	2.115	1.528	1.185	10.272	8.965	26.329	34
BEERSEL	214	234	652	661	1.851	1.709	1.457	1.320	8.098	7.614	21.617	35
BEVER	18	17	56	51	156	134	119	107	658	618	1.752	35
DILBEEK	441	465	1.306	1.130	2.925	2.701	2.245	1.869	13.082	11.888	34.344	34
DROGENBOS	89	117	300	241	490	338	226	110	1.911	1.487	4.475	33
GALMAARDEN	98	75	282	224	557	550	498	370	2.654	2.421	7.203	33
GOOK	99	91	325	217	528	542	517	436	2.755	2.540	8.045	31
GRIMBERGEN	451	677	1.473	1.222	2.651	2.543	1.823	1.433	12.273	10.598	30.859	34
HALLE	535	535	1.840	1.270	3.184	2.608	1.833	1.160	12.965	10.828	32.062	33
HERNE	36	48	179	184	442	525	409	319	2.142	2.025	5.984	33
HOEILAART	107	94	317	281	741	730	581	560	3.411	3.182	8.792	36
KAMPENHOUT	106	95	294	310	735	759	659	542	3.500	3.273	9.619	34
KAPELLE-OP-DEN-BOS	51	55	280	279	740	692	520	373	2.990	2.733	8.538	32
KRAAINEM	166	118	343	317	753	744	678	1.052	4.171	4.141	11.268	36
LENNIK	70	84	248	236	622	667	502	470	2.899	2.726	8.058	33
LIEDEKERKE	178	159	525	393	1.004	868	653	456	4.236	3.651	11.059	33
LINKEBEEK	99	91	193	121	270	301	280	338	1.693	1.570	4.266	36
LONDERZEEL	124	115	436	539	1.476	1.552	1.042	868	6.152	5.750	16.686	34
MACHELEN	164	178	507	536	1.355	872	531	300	4.443	3.616	10.959	32
MEISE	102	103	417	373	1.139	1.217	1.305	1.156	5.812	5.807	16.570	35
MERCHTEM	110	157	448	473	942	987	769	691	4.577	4.203	12.981	32
OPWIJK	91	130	370	336	868	951	732	532	4.010	3.687	11.300	32
OVERIJSE	194	211	620	552	1.260	1.543	1.422	1.865	7.667	7.721	20.613	37
PEPINGEN	30	24	84	75	246	295	270	257	1.281	1.279	3.761	34
ROOSDAAL	83	82	305	253	679	751	728	591	3.472	3.338	9.904	33
SINT-GENESIUS-RODE	186	205	501	449	1.011	1.073	1.040	1.719	6.184	6.296	16.679	37
SINT-PIETERS-LEEUV	391	586	1.437	1.211	2.774	2.249	1.396	910	10.954	9.030	28.168	32
STEENOKKERZEEL	92	100	313	288	840	808	663	524	3.628	3.369	9.712	34
TERNAT	142	101	455	351	1.220	1.162	800	581	4.812	4.361	13.172	33
VILVOORDE	629	769	1.961	1.606	3.579	2.459	1.578	858	13.439	10.605	31.127	34

WOONPLAATS	OPPERVLAKTE VAN DE WONINGEN IN M2								TOTAAL AANTAL WONINGEN	TOTAAL OPPELV. (IN 100 M2)	AANTAL BEWONERS	OPPERVLAKTE PER BEWONER (IN M2)
	MINDER DAN 35	35 - 44	45 - 54	55 - 64	65 - 84	85 - 104	105 - 124	125 EN MEER				
WEMMEL	226	270	553	449	1.032	951	822	989	5.292	4.877	13.354	36
WEZEMBEEK-OPPEM	104	132	366	317	817	886	794	1.020	4.436	4.406	12.254	35
ZAVENTEM	435	351	1.068	864	2.283	1.984	1.421	1.185	9.591	8.391	24.074	34
ZEMST	175	203	616	607	1.678	1.586	1.177	895	6.937	6.312	18.726	33
ARR. LEUVEN	6.749	6.836	16.738	14.946	36.121	33.664	26.581	22.321	163.956	146.333	417.439	35
AARSCHOT	348	381	1.137	1.025	2.251	2.222	1.642	1.113	10.119	8.853	25.499	34
BEGIJNENDIJK	74	70	214	234	732	730	548	376	2.978	2.753	8.233	33
BEKKEVOORT	43	37	160	160	387	447	393	291	1.918	1.822	5.382	33
BERTEM	65	60	233	202	655	648	529	547	2.939	2.844	8.160	34
BIERBEEK	93	62	243	223	494	612	548	524	2.799	2.702	8.301	32
BOORTMEERBEEK	102	113	299	296	862	837	662	630	3.801	3.582	10.337	34
BOUSERSEM	68	51	186	208	497	577	397	325	2.309	2.140	6.483	33
DIEST	414	334	1.021	840	1.766	1.697	1.356	1.003	8.431	7.323	20.794	35
GEETBETS	60	75	197	159	392	453	424	271	2.031	1.874	5.592	33
GLABBEEK	56	26	137	123	392	372	309	300	1.715	1.637	4.838	33
HAACHT	114	149	356	415	1.232	957	660	517	4.400	3.914	11.928	32
HERENT	183	208	534	605	1.400	1.195	1.030	1.000	6.155	5.688	17.047	33
HOEGAARDEN	64	86	207	153	527	434	380	318	2.169	1.986	5.480	36
HOLSBEEK	62	96	243	259	556	604	452	412	2.684	2.483	7.599	32
HULDENBERG	62	74	255	211	622	599	539	474	2.836	2.692	7.707	34
KEERBERGEN	95	112	251	264	728	722	723	877	3.772	3.780	10.631	35
KORTENAKEN	46	54	213	188	508	570	551	448	2.578	2.505	7.355	34
KORTENBERG	173	205	486	488	1.235	1.188	1.058	871	5.704	5.291	15.418	34
LANDEN	95	144	418	507	1.309	1.344	992	583	5.392	4.902	14.017	34
LEUVEN	2.918	2.735	4.936	3.802	8.018	5.996	4.397	3.816	36.618	29.400	79.129	37
LINTER	64	51	210	212	555	537	421	300	2.350	2.147	6.482	33
LUBBEEK	79	88	324	282	870	928	816	855	4.242	4.188	12.393	33
OD-HEVERLEE	81	125	235	245	625	654	589	703	3.257	3.196	9.700	32
ROTSelaar	95	124	446	464	959	1.079	830	634	4.631	4.261	12.689	33
SCHERPENHEUVEL-ZICHEM	233	242	739	679	1.906	1.972	1.343	812	7.926	7.050	20.360	34
TERVUREN	165	226	575	526	1.233	1.280	1.146	1.367	6.518	6.321	17.520	36
TIELT-WINGE	101	90	219	252	674	763	687	571	3.357	3.232	9.063	35
TIENEN	569	605	1.734	1.420	3.040	2.640	1.917	1.525	13.450	11.488	30.583	37
TREMELO	151	147	355	298	1.054	898	692	509	4.104	3.689	11.157	33
ZOUTLEEUW	76	66	175	206	642	709	550	349	2.773	2.589	7.562	34
ARR. NIJVEL	4.626	3.705	10.640	9.682	23.018	22.343	19.326	21.319	114.659	107.758	308.320	34
BEVEKOM	53	39	148	141	338	414	356	496	1.985	2.015	5.633	35
EIGENBRAKEL	353	316	1.022	900	2.620	2.372	2.160	1.924	11.667	10.968	31.681	34
KASTEELBRAKEL	102	85	279	253	647	588	513	475	2.942	2.726	7.944	34
CHASTRE	42	37	128	156	352	375	370	391	1.851	1.837	5.598	32
CHAUMONT-GISTOUX	99	68	210	205	419	481	533	842	2.857	2.974	8.210	36
COURT-SAINT-ETIENNE	116	109	332	262	552	551	442	449	2.813	2.543	7.426	34
GENEPIEN	161	155	522	406	873	921	738	808	4.584	4.246	12.328	34
GRAVEN	99	77	280	279	707	710	655	809	3.616	3.580	9.937	36
HELECINE	56	26	102	100	245	228	185	166	1.108	1.009	2.785	36
INCOURT	32	28	85	69	226	219	257	309	1.225	1.257	3.330	37
ITTER	79	62	207	136	371	382	354	302	1.893	1.750	4.973	35
GELDENAKEN	139	152	383	334	682	716	604	617	3.627	3.337	9.510	35
TERHULPEN	71	111	203	190	420	465	462	522	2.444	2.378	6.554	36
LASNE	111	83	236	239	450	640	767	1.707	4.233	4.801	12.179	39
MONT-SAINT-GUIBERT	61	49	197	151	335	320	301	307	1.721	1.604	4.833	33
NIJVEL	513	458	1.168	996	2.099	1.595	1.182	998	9.009	7.514	22.064	34
ORP-JAUCHE	62	44	184	171	503	540	440	437	2.381	2.304	6.332	36
OTTIGNIES-LOUVAIN-LA-NVE	789	508	749	753	1.402	1.460	1.154	1.235	8.050	6.946	21.696	32
PERWIJS	55	43	199	174	470	451	388	375	2.155	2.046	6.060	33
RAMILLIES	58	29	130	123	316	342	316	294	1.608	1.549	4.494	34
REBECCQ	113	109	368	286	867	679	475	422	3.319	2.929	8.860	33
RIXENSART	346	254	635	598	1.407	1.447	1.333	1.565	7.585	7.270	19.748	36
TUBEKE	268	258	956	920	2.014	1.424	965	532	7.337	6.011	19.935	30
VILLERS-LA-VILLE	104	76	304	224	583	596	546	527	2.960	2.796	7.995	34
WALHAIN	48	22	117	120	287	354	322	360	1.630	1.634	4.696	34
WATERLOO	251	182	557	584	1.547	1.981	1.813	2.585	9.500	9.911	25.893	38
WAVER	445	325	939	912	2.286	2.092	1.695	1.865	10.559	9.822	27.626	35

WOONPLAATS	OPPERVLAKTE VAN DE WONINGEN IN M2								TOTAAL AANTAL WONINGEN	TOTALE OPPERV. (IN 100 M2)	AANTAL BEWONERS	OPPERVLAKTE PER BEWONER (IN M2)
	MINDER DAN 35	35 - 44	45 - 54	55 - 64	65 - 84	85 - 104	105 - 124	125 EN MEER				
HENEGOUWEN	22.620	20.742	56.421	44.706	116.191	106.313	65.024	43.826	475.843	400.965	1.194.849	33
ARR. AAT	1.402	1.060	3.080	2.565	6.157	6.074	4.528	3.420	28.286	24.820	73.746	33
AAT	643	438	1.074	855	1.867	1.848	1.360	1.046	9.131	7.759	23.127	33
BELOEIL	262	176	585	487	1.027	1.051	746	555	4.889	4.221	12.377	34
BERNISSART	167	136	470	380	907	920	644	398	4.022	3.479	11.046	31
BRUGELETTE	47	38	123	107	229	237	193	176	1.150	1.047	3.040	34
CHIEVRES	74	68	220	175	414	459	365	336	2.111	1.952	5.615	34
ELZELE	76	81	224	178	458	396	315	231	1.959	1.714	5.200	32
VLOESBERG	15	27	68	60	270	230	237	194	1.101	1.080	2.823	38
FRASNES-LEZ-ANVAING	118	96	316	323	985	933	668	484	3.923	3.569	10.518	33
ARR. CHARLEROI	8.791	7.617	20.213	15.908	40.746	35.210	21.571	13.634	163.690	135.284	401.278	33
AISEAU-PRESLES	123	156	347	309	1.076	989	523	363	3.886	3.369	10.651	31
CHAPELLE-LEZ-HERLAIMONT	205	224	618	636	1.363	1.130	699	387	5.262	4.341	13.720	31
CHARLEROI	5.338	4.644	11.415	8.377	19.469	16.622	9.573	5.606	81.044	64.284	188.924	34
CHATELET	745	609	1.595	1.581	4.315	2.954	1.967	1.089	14.855	12.206	35.237	34
COURCELLES	515	366	1.263	999	2.853	2.632	1.611	950	11.189	9.497	28.237	33
FARCIENNES	213	191	534	396	1.061	941	549	292	4.177	3.419	11.621	29
FLEURUS	334	297	940	748	2.095	1.841	1.339	845	8.439	7.308	21.541	33
FONTAINE-L'EVEQUE	307	287	837	677	1.639	1.355	889	565	6.556	5.446	16.963	32
GERPINNES	88	73	246	264	925	941	804	745	4.086	4.004	11.135	35
LES BONS VILLERS	93	30	230	185	651	712	491	482	2.874	2.742	7.984	34
MANAGE	400	338	916	760	2.171	1.793	1.036	687	8.101	6.757	20.832	32
MONTIGNIES-LE-TILLEUL	136	140	361	296	952	835	626	555	3.901	3.542	9.657	36
PONT-A-CELLES	170	148	557	404	1.398	1.477	921	563	5.638	5.015	14.859	33
SENEFFE	124	114	354	276	778	988	543	505	3.682	3.355	9.917	33
ARR. BERGEN	4.407	4.295	11.326	8.359	20.961	20.352	11.727	7.625	89.052	74.078	222.964	33
BOUSSU	376	360	1.039	924	2.016	1.699	871	469	7.754	6.185	20.157	30
COLFONTAINE	501	404	1.285	755	1.836	1.776	983	466	8.006	6.324	20.514	30
DOUR	210	155	469	371	1.126	1.061	634	427	4.453	3.826	10.810	35
FRAMERIES	369	440	1.116	746	2.303	1.794	1.074	551	8.393	6.813	20.419	33
HENSIES	76	81	227	225	545	602	395	332	2.483	2.253	6.779	33
HONNELLES	89	76	224	131	421	393	290	230	1.854	1.627	4.788	33
JURBEKE	98	55	293	206	567	724	582	452	2.977	2.804	8.017	34
LENS	49	44	118	104	282	349	215	205	1.366	1.262	3.644	34
BERGEN	1.788	1.821	4.336	3.029	7.795	7.843	4.305	2.889	33.806	27.976	81.241	34
QUAREGNON	395	384	919	751	1.763	1.553	775	404	6.944	5.497	18.121	30
QUEVY	81	95	229	203	516	685	418	352	2.579	2.363	6.731	35
QUIEVRAIN	124	151	364	286	541	519	342	210	2.537	2.069	6.647	31
SAINT-GHISLAIN	251	229	707	628	1.250	1.354	843	638	5.900	5.079	15.096	33
ARR. MOESKROEN	783	1.112	2.805	2.991	8.016	6.044	2.916	1.875	26.542	21.890	67.839	32
KOMEN-WAASTEN	160	221	617	713	1.864	1.496	790	504	6.365	5.382	16.699	32
MOESKROEN	623	891	2.188	2.278	6.152	4.548	2.126	1.371	20.177	16.509	51.140	32
ARR. ZINNIK	2.709	2.478	7.172	5.667	15.520	14.409	9.023	6.210	63.188	54.121	159.814	33
'S GRAVENBRAKEL	268	226	662	586	1.618	1.658	1.007	765	6.790	5.986	17.080	35
ECAUSSINNES	127	113	336	292	938	810	595	378	3.589	3.170	9.184	34
EDINGEN	145	156	348	298	835	765	561	441	3.549	3.140	9.379	33
LA LOUVIERE	1.391	1.358	3.789	2.817	7.694	6.484	3.588	2.236	29.357	24.068	72.383	33
LE ROEULX	94	75	261	223	605	679	496	353	2.786	2.539	7.560	33
LESSEN	262	263	736	617	1.592	1.434	946	593	6.443	5.485	15.636	35
OPZULLIK	53	37	138	126	440	573	451	323	2.141	2.069	5.988	34
ZINNIK	369	250	902	708	1.798	2.006	1.379	1.121	8.533	7.664	22.604	33
ARR. THUIN	2.079	1.828	5.746	4.542	12.479	12.770	7.938	5.750	53.132	46.485	137.488	33
ANDERLUES	197	187	511	418	1.058	1.096	632	351	4.450	3.746	11.005	34
BEAUMONT	85	61	213	214	475	533	356	270	2.207	1.975	5.840	33
BINCHE	548	452	1.593	1.188	3.360	2.844	1.589	931	12.505	10.347	31.746	32
CHIMAY	95	104	292	250	741	798	576	525	3.381	3.156	9.301	33
ERQUELINNES	180	151	398	311	930	910	494	312	3.686	3.114	9.312	33
ESTINNES	101	67	273	211	544	611	425	365	2.597	2.363	6.914	34
FROIDCHAPELLE	43	19	94	51	212	237	177	214	1.047	1.018	2.676	38
HAM-SUR-HEURE-NALINNES	119	109	351	310	988	1.184	723	702	4.486	4.226	12.030	35
LOBBES	58	84	211	180	448	455	270	212	1.918	1.672	5.097	32
MERBES-LE-CHATEAU	57	60	165	138	308	345	208	162	1.443	1.255	3.802	33

WOONPLAATS	OPPERVLAKTE VAN DE WONINGEN IN M2								TOTAAL AANTAL WONING- GEN	TOTAAL OPPERV. (IN 100 M2)	AANTAL BE- WONERS	OPPER- VLAKTE PER BE- WONER (IN M2) *
	MINDER DAN 35	35 -	45 -	55 -	65 -	85 -	105 -	125 EN MEER				
MOMIGNIES	72	57	176	188	381	438	308	246	1.866	1.683	4.989	33
MORLANWELZ	279	268	822	539	1.622	1.577	999	546	6.652	5.635	16.896	33
SIVRY-RANCE	47	59	132	112	345	468	333	248	1.744	1.642	4.332	37
THUIN	198	150	515	432	1.067	1.274	848	666	5.150	4.654	13.548	34
ARR. DOORNIK	2.449	2.352	6.079	4.674	12.312	11.454	7.321	5.312	51.953	44.287	131.720	33
ANTOING	113	96	380	282	726	637	414	261	2.909	2.462	7.494	32
BRUNEAUT	106	112	323	248	608	609	363	273	2.642	2.262	7.055	32
CELLES	49	58	167	153	372	527	292	229	1.847	1.684	5.143	32
ESTAIMPUIS	123	140	371	375	1.007	813	460	223	3.512	2.906	9.170	31
LEUZE-EN-HAINAUT	156	165	477	425	1.180	946	686	524	4.559	3.991	11.957	33
MONT-DE-L'ENCLUS	33	31	95	99	260	299	161	145	1.123	1.018	2.926	34
PECQ	67	61	213	161	396	413	372	221	1.904	1.707	4.990	34
PERUWELZ	275	219	703	515	1.344	1.301	908	622	5.887	5.083	15.350	33
RUMES	29	29	124	111	383	285	172	118	1.251	1.088	3.386	32
DOORNIK	1.498	1.441	3.226	2.305	6.036	5.624	3.493	2.696	26.319	22.087	64.249	34
PROV. LUIK	21.043	18.505	46.454	42.117	94.268	72.587	55.239	39.870	390.083	327.194	953.552	34
ARR. HOEI	1.623	1.222	3.667	3.434	8.254	6.856	5.735	4.717	35.508	31.480	91.011	34
AMAY	231	212	439	540	1.298	1.018	663	402	4.803	4.024	12.299	32
ANTHISNES	36	40	121	124	294	310	209	207	1.341	1.238	3.581	34
BURDINNE	26	15	76	77	193	164	169	170	890	856	2.332	36
CLAVIER	37	32	125	95	246	291	238	262	1.326	1.284	3.731	34
ENGIS	66	71	193	297	786	387	277	160	2.237	1.847	5.748	32
FERRIERES	60	48	136	135	299	286	228	235	1.427	1.309	3.719	35
HAMOIR	61	39	137	135	304	220	217	166	1.279	1.127	3.240	34
HERON	52	37	145	151	279	255	243	203	1.365	1.239	3.689	33
HOEI	633	402	1.050	775	1.520	1.209	1.095	860	7.544	6.222	17.015	36
MARCHIN	73	42	183	151	411	386	273	226	1.745	1.560	4.682	33
MODAVE	31	37	115	104	268	260	230	195	1.240	1.159	3.206	36
NANDRIN	27	29	110	110	333	304	297	318	1.528	1.514	4.280	35
OUFFET	24	29	88	69	188	156	161	153	868	816	2.410	33
TINLOT	22	16	40	41	145	157	135	145	701	696	1.889	36
VERLAINE	28	22	68	90	193	207	217	221	1.046	1.039	2.969	34
VILLERS-LE-BOUILLET	52	38	195	149	408	333	320	274	1.769	1.633	4.944	33
WANZE	164	113	446	391	1.089	913	763	520	4.399	3.920	11.277	34
ARR. LUIK	14.424	12.597	30.538	27.479	58.395	41.915	30.248	21.117	236.713	192.254	555.212	34
ANS	405	437	1.194	1.359	2.918	2.137	1.449	924	10.823	9.026	27.003	33
AWANS	65	88	279	248	635	635	527	452	2.929	2.729	7.505	36
AYWAILLE	173	150	419	365	781	607	514	412	3.421	2.933	8.865	33
BITSINGEN	118	85	319	280	637	622	488	420	2.969	2.678	7.734	34
BEYNE-HEUSAY	227	168	516	486	1.339	798	585	369	4.488	3.692	11.038	33
BLEGNV	148	87	368	345	946	877	684	546	4.001	3.646	11.304	32
CHAUDFONTAINE	246	247	660	599	1.548	1.395	1.299	1.455	7.449	7.097	19.588	36
COMBLAIN-AU-PONT	88	78	237	255	499	365	261	173	1.956	1.618	5.022	32
DALHEM	59	65	169	166	405	430	376	327	1.997	1.879	5.617	33
ESNEUX	222	202	531	472	1.033	878	762	752	4.852	4.347	11.924	36
FLEMALLE	364	435	1.431	1.629	3.061	2.002	1.195	745	10.862	8.703	25.935	33
FLERON	171	173	742	830	1.604	1.283	799	495	6.097	5.097	15.672	32
GRACE-HOLLOGNE	303	299	1.094	1.008	2.554	1.587	1.098	675	8.618	7.094	21.393	33
HERSTAL	969	852	2.226	1.787	3.734	2.489	1.718	929	14.704	11.397	34.618	32
JUPRELLE	76	67	249	215	591	633	519	398	2.748	2.561	7.406	34
LUIK	7.761	6.108	11.716	9.328	19.123	13.590	9.684	6.469	83.779	64.643	173.628	37
NEUPRE	79	54	205	227	693	651	595	612	3.116	3.055	8.525	35
OUPEVE	290	297	1.059	1.199	2.587	1.733	1.209	788	9.162	7.653	22.613	33
SAINT-NICOLAS	419	470	1.283	1.271	2.633	1.681	1.144	542	9.443	7.445	23.071	32
SERAING	1.513	1.571	3.900	3.500	6.544	3.980	2.603	1.513	25.124	19.160	58.605	32
SOU MAGNE	150	169	516	539	1.294	1.016	757	545	4.986	4.345	13.460	32
SPRIMONT	144	148	410	360	814	744	659	583	3.862	3.502	10.613	32
TROOZ	149	101	324	261	721	530	444	322	2.852	2.458	7.481	32
WEZET	285	246	691	750	1.701	1.252	879	671	6.475	5.495	16.592	33
ARR. VERVIERS	4.295	4.165	10.156	9.130	22.496	18.791	15.016	10.353	94.402	81.550	245.444	33
AMEL	39	47	97	114	319	384	326	184	1.510	1.412	4.708	29
AUBEL	48	20	107	83	223	248	235	260	1.224	1.202	3.540	33
BAELEN	32	23	107	77	313	255	206	147	1.160	1.060	3.195	33
BULLINGEN	56	54	140	149	477	418	291	182	1.767	1.569	5.116	30

WOONPLAATS	OPPERVLAKTE VAN DE WONINGEN IN M2								TOTAAL AANTAL WONINGEN	TOTALE OPPERV. (IN 100 M2)	AANTAL BEWONERS	OPPERVLAKTE PER BEWONER (IN M2)
	MINDER DAN 35	35 - 44	45 - 54	55 - 64	65 - 84	85 - 104	105 - 124	125 EN MEER				
BURG-REULAND	19	22	76	67	268	329	287	159	1.227	1.183	3.683	32
BUTGENBACH	67	48	158	171	440	376	335	157	1.752	1.537	4.980	30
DISON	356	362	728	627	1.400	831	619	353	5.276	4.090	13.460	30
EUPEN	331	338	829	720	1.829	1.420	953	580	7.000	5.797	16.446	35
HERVE	178	158	469	412	1.267	1.096	935	793	5.308	4.894	15.216	32
JALHAY	58	39	128	150	475	511	447	398	2.206	2.160	6.252	34
KELMIS	183	191	438	456	1.058	850	564	210	3.950	3.199	9.391	34
LIERNEUX	15	17	61	75	262	225	207	202	1.064	1.048	2.892	36
LIMBURG	98	89	215	241	496	415	278	203	2.035	1.718	5.146	33
LONTZEN	66	50	122	114	394	403	274	190	1.613	1.457	4.264	34
MALMEDY	135	128	386	393	900	843	666	490	3.941	3.522	10.031	35
OLNE	32	31	117	107	237	232	247	195	1.198	1.129	3.315	34
PEPINSTER	160	125	395	384	857	583	483	331	3.318	2.791	8.794	31
PLOMBIERES	145	88	282	285	796	681	552	328	3.157	2.778	8.410	33
RAEREN	91	94	235	258	773	974	737	393	3.555	3.299	8.809	37
SANKT-VITH	61	78	247	270	634	630	528	377	2.825	2.601	8.440	30
SPA	283	231	506	358	850	677	676	523	4.104	3.514	9.526	36
STAVELOT	84	46	248	220	509	480	407	319	2.313	2.100	6.106	34
STOUMONT	45	28	88	82	224	207	164	147	985	899	2.493	36
THEUX	95	96	293	306	849	718	638	544	3.539	3.293	9.811	33
THIMISTER-CLERMONT	47	42	133	112	273	284	281	222	1.394	1.306	4.266	30
TROIS-PONTS	25	22	71	98	211	182	118	128	855	776	2.145	36
VERVIERS	1.396	1.543	3.039	2.362	4.912	3.411	2.683	1.730	21.076	16.664	51.159	32
WEISMES	51	47	148	136	461	507	431	301	2.082	1.979	5.847	33
WELKENRAEDT	99	108	293	303	789	621	448	307	2.968	2.574	8.003	32
ARR. BORGWORM	701	521	2.093	2.074	5.123	5.025	4.240	3.683	23.460	21.910	61.885	35
BERLOZ	18	13	52	82	262	209	147	127	910	847	2.336	36
BRAIVES	62	37	220	183	331	371	313	297	1.814	1.674	4.804	34
CRISNEE	20	9	53	72	197	189	154	126	820	779	2.227	34
DONCEEL	8	10	62	60	149	178	179	173	819	828	2.286	36
FAIMES	19	13	64	76	195	208	211	259	1.045	1.076	2.769	38
FEXHE-LE-HAUT-CLOCHER	24	22	91	78	239	217	164	155	990	923	2.669	34
GEER	22	21	58	66	176	173	150	177	843	827	2.375	34
HANNUIT	147	77	447	351	866	914	822	698	4.322	4.054	11.630	34
LIJSEM	21	23	98	81	204	187	198	168	980	932	2.600	35
OERLE	42	32	97	93	223	260	255	217	1.219	1.174	3.094	37
REMICOURT	32	32	126	112	441	359	275	246	1.623	1.522	4.410	34
SAINT-GEORGES-SUR-MEUSE	95	89	217	275	576	530	440	296	2.518	2.238	6.491	34
BORGWORM	164	128	460	503	1.151	1.098	797	583	4.884	4.359	12.373	35
WASSEIGES	27	15	48	42	113	132	135	161	673	678	1.821	37
LIMBURG	6.276	5.732	20.162	21.481	57.950	64.370	46.158	34.146	256.275	237.767	735.429	32
ARR. HASSELT	3.612	3.104	10.396	10.464	28.882	31.286	22.096	16.440	126.280	116.077	357.939	32
AS	50	48	166	177	465	522	452	360	2.240	2.146	6.552	32
BERINGEN	260	249	1.010	1.206	2.827	3.552	1.863	1.198	12.165	10.900	36.041	30
DIEPENBEEK	134	108	395	421	1.192	1.339	987	742	5.318	4.985	15.938	31
GENK	656	539	1.431	1.667	4.576	4.780	3.548	2.598	19.795	18.208	60.051	30
GINGELOM	40	56	223	193	528	586	570	411	2.607	2.507	7.200	34
HALEN	61	55	262	228	573	669	559	328	2.735	2.525	7.665	32
HAM	63	91	272	300	737	716	532	352	3.063	2.762	8.625	32
HASSELT	1.110	770	2.340	2.060	5.759	5.268	4.138	3.379	24.824	22.367	64.899	34
HERK-DE-STAD	55	96	221	236	816	1.052	704	519	3.699	3.532	10.631	33
HEUSDEN-ZOLDER	174	184	585	685	2.480	2.658	1.560	1.223	9.549	8.904	27.881	31
LEOPOLDSBURG	130	110	433	409	1.252	1.155	824	540	4.853	4.366	13.219	33
LUMMEN	74	68	338	281	957	1.264	809	564	4.355	4.110	12.543	32
NIEUWERKERKEN	40	34	154	137	487	551	343	284	2.030	1.908	5.817	32
OPGLABBEK	33	30	164	177	531	664	573	392	2.564	2.506	7.981	31
SINT-TRUIDEN	469	414	1.525	1.315	2.896	2.852	2.187	1.797	13.455	12.040	35.922	33
TESSENDERLO	84	85	373	443	1.175	1.492	841	654	5.147	4.791	14.232	33
ZONHOVEN	117	137	400	404	1.304	1.646	1.112	734	5.854	5.491	16.739	32
ZUTENDAAL	62	30	104	125	327	520	494	365	2.027	2.031	6.003	33
ARR. MAASEIK	1.076	1.156	4.632	5.296	14.883	17.729	12.890	9.194	66.856	63.358	199.471	31
BOCHOLT	50	45	215	267	802	941	711	515	3.546	3.412	10.731	31
BREE	48	66	287	328	851	1.179	1.018	759	4.536	4.487	13.529	33
DILSEN-STOKKEM	95	122	476	626	1.120	1.552	975	693	5.659	5.201	16.712	31
HAMONT-ACHEL	57	73	273	295	1.006	1.192	836	613	4.345	4.158	12.261	33

WOONPLAATS	OPPERVLAKTE VAN DE WONINGEN IN M2								TOTAAL AANTAL WONING- GEN	TOTAAL OPPERV. (IN 100 M2)	AANTAL BE- WONERS	OPPER- VLAKTE PER BE- WONER (IN M2)
	MINDER DAN 35	35 -	45 -	55 -	65 -	85 -	105 -	125 EN MEER				
HECHTEL-EKSEL	94	74	291	294	719	900	567	460	3.399	3.139	9.847	31
HOUTHALEN-HELCHTEREN	134	117	549	560	2.289	2.278	1.631	1.001	8.559	8.006	27.109	29
KINROOI	89	46	218	241	756	990	732	444	3.516	3.336	10.723	31
LOMMEL	151	183	653	688	2.196	2.727	1.682	1.158	9.438	8.825	27.507	32
MAASEIK	147	139	591	690	1.473	1.731	1.518	1.073	7.362	6.967	20.857	33
MEEUWEN-GRUITRODE	40	55	227	228	686	965	779	601	3.581	3.543	11.369	31
NEERPELT	46	83	278	426	1.171	1.095	886	699	4.684	4.462	13.856	32
OVERPELT	36	58	230	274	846	1.137	742	580	3.903	3.780	11.538	32
PEER	89	95	344	379	968	1.042	813	598	4.328	4.042	13.432	30
ARR. TONGEREN	1.588	1.472	5.134	5.721	14.185	15.355	11.172	8.512	63.139	58.332	178.019	32
ALKEN	57	58	218	259	621	910	712	542	3.377	3.294	10.032	32
BILZEN	234	198	720	786	1.859	2.191	1.703	1.321	9.012	8.463	26.719	31
BORGLOON	78	78	279	264	802	878	637	474	3.490	3.255	9.893	32
HEERS	50	52	228	254	467	477	400	330	2.258	2.077	6.390	32
HERSTAPPE	-	5	1	-	6	1	2	18	33	38	88	43
HOESELT	59	80	235	300	703	690	554	410	3.031	2.803	8.619	32
KORTESSEM	50	54	223	238	467	563	524	424	2.543	2.436	7.634	31
LANAKEN	182	129	549	621	1.870	2.025	1.222	940	7.538	6.942	21.092	32
MAASMECHELEN	325	269	836	1.127	3.099	3.205	1.942	1.182	11.985	10.734	33.586	31
RIEMST	106	108	396	455	1.055	1.255	975	777	5.127	4.855	14.821	32
TONGEREN	360	370	1.140	1.140	2.444	2.307	1.774	1.537	11.072	9.957	28.649	34
VOEREN	45	23	114	107	334	311	267	263	1.464	1.405	4.135	33
WELLEN	42	48	195	170	458	542	460	294	2.209	2.074	6.361	32
LUXEMBURG	2.707	1.813	7.073	7.450	18.185	17.300	15.811	12.882	83.221	77.767	225.857	34
ARR. AARLEN	723	430	1.560	1.646	4.353	3.819	3.338	2.408	18.277	16.620	47.358	35
AARLEN	463	234	758	673	1.960	1.818	1.728	1.282	8.916	8.187	22.260	36
ATTERT	13	14	62	77	191	226	260	255	1.098	1.139	3.200	35
AUBANGE	199	137	559	690	1.544	1.104	745	474	5.452	4.606	14.098	32
MARTELANGE	20	17	42	51	119	158	85	78	570	522	1.437	36
MESSANCY	28	28	139	155	539	513	520	319	2.241	2.166	6.363	34
ARR. BASTENAKEN	386	259	1.075	1.165	2.954	2.701	2.541	2.010	13.091	12.275	37.032	33
BASTENAKEN	151	82	342	373	953	846	728	604	4.079	3.765	11.898	31
BERTOGNE	13	17	68	77	196	214	146	119	850	794	2.521	31
FAUVILLERS	17	4	36	43	115	119	136	101	571	563	1.689	33
GOUVY	47	22	122	127	352	334	328	236	1.568	1.484	4.299	34
HOUFFALIZE	45	33	119	124	295	324	338	231	1.509	1.436	4.144	34
SAINTE-ODE	12	8	44	76	126	162	138	167	733	740	2.054	36
VAUX-SUR-SURE	10	31	100	126	308	242	223	178	1.218	1.134	3.716	30
VIELSALM	91	62	244	219	609	460	504	374	2.563	2.359	6.711	35
ARR. MARCHE-EN-FAMENNE	496	390	1.408	1.495	3.497	3.343	3.001	2.580	16.210	15.155	44.569	34
DURBUY	125	90	292	284	626	605	567	470	3.059	2.815	7.998	35
EREZEE	24	10	83	74	179	142	185	145	842	804	2.358	34
HOTTON	34	31	92	118	330	364	293	249	1.511	1.456	4.323	33
LA ROCHE-EN-ARDENNE	53	50	117	122	304	316	269	270	1.501	1.424	3.828	37
MANHAY	23	20	56	79	202	220	191	180	971	949	2.668	35
MARCHE-EN-FAMENNE	151	116	531	531	1.141	1.061	944	732	5.207	4.760	14.864	32
NASSOGNE	40	41	115	147	352	334	253	262	1.544	1.452	4.227	34
RENDEUX	22	14	57	85	219	139	145	113	794	730	2.036	35
TENNEVILLE	24	18	65	55	144	162	154	159	781	765	2.267	33
ARR. NEUFCHATEAU	598	407	1.540	1.662	3.890	3.901	3.685	3.380	19.063	18.210	52.369	34
BERTRIX	76	57	236	285	585	528	461	414	2.642	2.447	7.493	32
BOUILLON	98	62	203	203	480	359	391	339	2.135	1.954	5.283	36
DAVERDISSE	16	14	34	36	93	114	136	113	556	559	1.440	38
HERBEUMONT	18	19	54	47	137	139	92	100	606	564	1.402	40
LEGLISE	26	15	72	104	276	249	226	216	1.184	1.150	3.326	34
LIBIN	35	27	95	111	237	364	315	310	1.494	1.502	4.120	36
LIBRAMONT-CHEVIGNY	113	48	233	244	595	661	562	503	2.959	2.816	8.482	33
NEUFCHATEAU	66	49	170	169	370	431	416	367	2.038	1.960	5.799	33

WOONPLAATS	OPPERVLAKTE VAN DE WONINGEN IN M2								TOTAAL AANTAL WONINGEN	TOTAAL OPPERV. (IN 100 M2)	AANTAL BE- WONERS	OPPER- VLAKTE PER BE- WONER (IN M2)
	MINDER DAN 35	35 - 44	45 - 54	55 - 64	65 - 84	85 - 104	105 - 124	125 EN MEER				
PALISEUL	39	34	113	151	359	322	344	336	1.698	1.664	4.765	34
SAINT-HUBERT	67	42	181	149	426	418	440	343	2.066	1.971	5.544	35
TELLIN	19	20	49	76	167	150	120	133	734	696	2.012	34
WELLIN	25	20	100	87	165	166	182	206	951	928	2.703	34
ARR. VIRTON	504	327	1.490	1.482	3.491	3.536	3.246	2.504	16.580	15.508	44.529	34
CHINV	52	39	185	170	366	348	341	261	1.762	1.628	4.512	36
ETALLE	26	21	103	87	271	315	308	236	1.367	1.342	3.813	35
FLORENVILLE	73	63	162	163	536	458	410	354	2.219	2.083	5.519	37
HABAY	53	34	171	170	461	522	465	323	2.199	2.094	6.135	34
MEIX-DEVANT-VIRTON	29	18	91	115	166	196	182	145	942	875	2.620	33
MUSSON	35	23	127	121	256	326	270	179	1.337	1.245	3.686	33
ROUVROY	14	5	74	56	116	145	107	112	629	598	1.852	32
SAINT-LEGER	29	14	98	93	194	208	225	148	1.009	950	2.919	32
TINTIGNY	33	17	114	109	230	264	234	208	1.209	1.154	3.288	35
VIRTON	160	93	365	398	895	754	704	538	3.907	3.538	10.185	34
PROV. NAMEN	5.513	4.630	13.135	11.542	31.734	35.662	24.992	21.125	148.333	136.163	391.545	34
ARR. DINANT	1.041	866	2.492	2.430	6.843	8.218	5.954	5.368	33.212	31.470	87.429	35
ANHEE	46	42	116	127	410	536	416	361	2.054	2.019	5.091	39
BEAURAING	65	35	163	200	653	747	531	491	2.885	2.806	7.834	35
BIEVRE	24	17	75	92	154	288	197	186	1.033	1.011	2.893	34
CINEY	178	132	393	380	978	1.127	831	734	4.753	4.428	12.860	34
DINANT	208	168	468	422	862	1.011	694	640	4.473	4.014	11.317	35
GEDINNE	19	32	60	104	349	453	290	265	1.572	1.547	4.196	36
HAMOIS	29	33	107	114	428	472	373	313	1.869	1.827	5.425	33
HASTIERE	92	88	181	139	387	385	266	244	1.782	1.577	4.138	38
HAVELANGE	38	30	109	124	313	377	278	244	1.513	1.443	4.202	34
HOUVET	32	30	102	84	294	417	319	226	1.504	1.457	3.910	37
ONHAYE	36	17	55	51	176	268	175	190	968	958	2.740	34
ROCHFERT	152	108	287	257	936	995	761	635	4.131	3.893	10.749	36
SOMME-LEUZE	23	33	93	89	222	271	194	184	1.109	1.052	2.950	35
VRESSE-SUR-SEMOIS	27	28	91	87	200	256	191	222	1.102	1.074	2.486	43
YVOIR	72	73	192	160	481	615	438	433	2.464	2.363	6.638	35
ARR. NAMEN	3.692	3.186	8.777	7.434	20.447	22.531	15.426	12.796	94.289	85.544	249.899	34
ANDENNE	293	262	898	776	1.901	2.068	1.208	870	8.276	7.235	21.724	33
ASSESE	30	37	81	114	321	500	376	359	1.818	1.837	5.387	34
EGHEZEE	112	106	351	306	802	1.015	689	688	4.069	3.860	11.615	33
FERNELMONT	56	45	160	137	371	438	351	326	1.884	1.800	5.428	33
FLOREFFE	64	66	158	145	504	594	477	351	2.359	2.247	6.430	34
FOSSES-LA-VILLE	67	70	178	181	552	735	483	473	2.739	2.647	7.580	34
GEMBLoux	247	176	516	451	1.356	1.661	1.082	1.011	6.500	6.079	17.404	34
GESVES	17	11	49	54	157	167	171	175	801	811	2.276	35
JEMEPPE-SUR-SAMBRE	190	171	523	501	1.448	1.578	1.030	738	6.179	5.601	16.498	33
LA BRUYERE	48	41	145	157	415	566	451	421	2.244	2.218	6.763	32
METTET	100	72	282	272	626	756	645	634	3.387	3.275	9.586	34
NAMEN	1.967	1.684	4.040	3.047	8.494	8.434	5.688	4.564	37.918	33.110	95.531	34
OHEY	26	19	95	101	271	335	241	217	1.305	1.259	3.664	34
PROFONDEVILLE	90	84	214	206	554	752	590	557	3.047	2.963	8.564	34
SAMBREVILLE	311	287	870	792	2.223	2.387	1.562	1.034	9.466	8.452	25.373	33
SOMBREFFE	74	55	217	194	452	545	382	378	2.297	2.151	6.076	35
ARR. PHILIPPEVILLE	780	578	1.866	1.678	4.444	4.913	3.612	2.961	20.832	19.149	54.217	35
CERFONTAINE	53	29	122	118	326	366	285	274	1.573	1.504	3.988	37
COUVIN	205	164	494	428	997	1.075	737	593	4.687	4.162	12.048	34
DOISCHE	28	38	74	90	227	253	174	152	1.036	961	2.679	35
FLORENNES	120	90	256	234	801	826	652	474	3.453	3.210	9.653	33
PHILIPPEVILLE	80	57	220	162	545	559	451	391	2.465	2.319	6.190	37
VIROINVAL	114	69	222	193	488	484	342	296	2.208	1.967	5.179	37
WALCOURT	180	131	478	453	1.066	1.350	971	781	5.410	5.026	14.480	34

WOONPLAATS	OPPERVLAKTE VAN DE WONINGEN IN M2								TOTAAL AANTAL WONING- GEN	TOTAAL OPPERV. (IN 100 M2)	AANTAL BE- WONERS	OPPER- VLAKTE PER BE- WONER (IN M2)
	MINDER DAN 35	35 - 44	45 - 54	55 - 64	65 - 84	85 - 104	105 - 124	125 EN MEER				
PROV. OOST-VLAANDEREN	18.279	20.665	57.814	48.880	112.206	98.570	79.445	62.268	498.127	437.658	1.295.124	33
ARR. AALST	3.183	3.562	11.092	9.023	21.712	19.956	15.796	11.917	96.241	85.218	253.473	33
AALST	1.152	1.287	4.146	2.882	6.613	5.934	4.320	3.103	29.437	25.037	74.504	33
DENDERLEEUV	148	192	631	607	1.520	1.320	1.079	695	6.192	5.513	16.403	33
ERPE-MERE	180	184	570	640	1.446	1.438	1.227	989	6.674	6.191	18.350	33
GERAARDSBERGEN	464	524	1.287	1.155	2.615	2.229	1.794	1.340	11.408	9.904	29.641	33
HAALTERT	221	259	718	632	1.206	1.247	1.049	757	6.089	5.377	16.598	32
HERZELE	98	160	437	436	1.203	1.215	1.251	932	5.732	5.513	15.490	35
LEDE	150	138	644	523	1.615	1.297	981	792	6.140	5.535	16.648	33
NINOVE	330	418	1.313	1.165	2.852	2.620	2.048	1.646	12.392	11.156	33.021	33
SINT-LIEVENS-HOUTEM	72	94	286	272	724	717	560	449	3.174	2.930	8.812	33
ZOTTEGEM	368	306	1.060	711	1.918	1.939	1.487	1.214	9.003	8.062	24.006	33
ARR. DENDERMONDE	1.919	2.267	7.359	6.688	16.033	13.571	10.488	8.315	66.640	59.041	178.213	33
BERLARE	153	151	458	388	1.170	950	771	585	4.626	4.142	12.509	33
BUGGENHOUT	88	111	442	437	1.146	1.086	811	602	4.723	4.311	12.904	33
DENDERMONDE	374	516	1.622	1.485	4.306	3.501	2.411	1.787	16.002	14.119	41.564	33
HAMME	239	335	1.000	923	1.920	1.663	1.218	913	8.211	7.095	22.343	31
LAARNE	98	135	431	386	934	821	709	605	4.119	3.764	11.380	33
LEBBEKE	235	217	800	662	1.271	1.162	959	696	6.002	5.193	15.666	33
WAASMUNSTER	75	101	279	374	730	621	501	598	3.279	3.067	9.169	33
WETTEREN	309	298	1.024	856	2.169	1.566	1.344	1.136	8.702	7.658	22.214	34
WICHELEN	114	95	385	340	859	862	733	562	3.950	3.646	10.687	34
ZELE	234	308	918	837	1.528	1.339	1.031	831	7.026	6.046	19.777	30
ARR. EEKLO	1.019	1.158	3.230	2.956	6.855	5.718	4.549	3.623	29.108	25.578	76.630	33
ASSENEDE	171	218	502	460	1.145	989	846	575	4.906	4.328	13.136	32
EEKLO	296	304	800	672	1.886	1.298	1.090	938	7.284	6.369	18.434	34
KAPRIJKE	51	95	175	225	456	376	398	352	2.128	1.978	5.982	33
MALDEGEM	227	230	743	740	1.847	1.636	1.168	1.034	7.625	6.861	20.988	32
SINT-LAUREINS	83	68	227	209	501	567	421	323	2.399	2.190	6.364	34
ZELZATE	191	243	783	650	1.020	852	626	401	4.766	3.852	11.726	32
ARR. GENT	8.112	9.449	22.518	18.368	40.075	35.073	29.433	23.679	186.707	162.419	467.689	34
AALTER	146	123	545	429	1.239	1.200	1.049	995	5.726	5.441	16.481	33
DEINZE	261	280	879	820	2.310	1.911	1.562	1.296	9.319	8.475	25.250	33
DE PINTE	34	32	156	202	634	706	709	719	3.192	3.298	9.483	34
DESTELBERGEN	185	191	590	495	1.284	1.169	1.095	1.006	6.015	5.616	16.494	34
EVERGEM	258	307	1.053	968	2.391	2.225	1.853	1.308	10.363	9.373	28.535	32
GAVERE	79	84	302	296	796	916	759	608	3.840	3.668	10.648	34
GENT	5.925	7.030	14.214	10.733	20.513	15.812	12.826	9.473	96.526	77.976	217.112	35
KNESSELARE	80	93	327	297	481	573	504	422	2.777	2.542	7.667	33
LOCHRISTI	102	122	424	503	1.254	1.249	1.191	1.021	5.866	5.672	16.934	33
LOVENDEGEM	67	102	262	238	614	703	619	508	3.113	2.962	8.713	33
MELLE	81	92	329	321	747	819	600	563	3.552	3.319	9.493	34
MERELBEKE	196	230	741	553	1.598	1.558	1.383	1.140	7.399	6.889	19.926	34
MOERBEKE	93	76	271	240	427	372	353	242	2.074	1.793	5.462	32
NAZARETH	61	77	236	243	768	801	596	501	3.283	3.112	9.275	33
NEVELE	96	85	296	280	814	819	723	598	3.711	3.526	10.415	33
OOSTERZELE	108	100	404	366	780	943	855	777	4.333	4.162	12.352	33
SINT-MARTENS-LATEM	30	66	162	177	382	516	652	865	2.850	3.090	8.043	38
WAARSCHOOT	71	62	257	273	734	590	431	341	2.759	2.474	7.373	33
WACHTEBEKE	64	71	272	236	596	489	394	264	2.386	2.099	6.720	31
ZOMERGEM	62	80	253	228	595	651	511	455	2.835	2.672	7.813	34
ZULTE	113	146	545	470	1.118	1.051	768	577	4.788	4.261	13.500	31
ARR. OUDENAARDE	1.373	1.398	4.538	4.025	8.641	8.319	6.913	5.619	40.826	36.698	109.107	33
BRAKEL	142	150	612	458	940	1.080	892	648	4.922	4.445	13.180	33
HOREBEKE	30	12	44	49	95	127	149	118	624	611	1.802	33
KLUISBERGEN	126	80	252	203	494	413	322	314	2.204	1.937	5.919	32
KRUISSHOUTEM	51	76	226	255	541	554	466	430	2.599	2.446	7.280	33
LIERDE	60	66	229	178	466	520	416	266	2.201	2.000	6.075	32
MAARKEDAL	59	76	274	228	384	408	351	321	2.101	1.899	5.995	31
OUDENAARDE	339	334	1.165	1.004	2.193	1.956	1.658	1.395	10.044	8.992	26.419	34

WOONPLAATS	OPPERVLAKTE VAN DE WONINGEN IN M2								TOTAAL AANTAL WONING- GEN	TOTAAL OPPERV. (IN 100 M2)	AANTAL BE- WONERS	OPPER- VLAKTE PER BE- WONER (IN M2)
	MINDER DAN 35	35 - 44	45 - 54	55 - 64	65 - 84	85 - 104	105 - 124	125 EN MEER				
RONSE	412	438	1.107	1.035	2.214	1.688	1.320	967	9.181	7.754	23.000	33
WORTEGEM-PETEGEM	62	47	138	182	399	444	379	350	2.001	1.915	5.756	33
ZINGEM	24	42	219	212	476	539	457	389	2.358	2.258	6.374	35
ZWALM	68	77	272	221	439	590	503	421	2.591	2.441	7.307	33
ARR. SINT-NIKLAAS	2.673	2.831	9.077	7.820	18.890	15.933	12.266	9.115	78.605	68.703	210.012	32
BEVEREN	448	511	1.789	1.520	3.657	3.390	2.326	1.743	15.384	13.485	41.737	32
KRUIBEKE	169	186	584	552	1.217	1.070	837	597	5.212	4.565	14.126	32
LOKEREN	406	552	1.585	1.353	3.036	2.279	1.942	1.548	12.701	11.022	33.787	32
SINT-GILLIS-WAAS	124	184	553	569	1.347	1.201	982	738	5.698	5.153	15.908	32
SINT-NIKLAAS	1.089	941	3.068	2.395	6.231	5.018	3.898	2.819	25.459	21.967	65.859	33
STEKENE	174	188	657	587	1.252	1.134	883	566	5.441	4.717	15.239	30
TEMSE	263	269	841	844	2.150	1.841	1.398	1.104	8.710	7.794	23.356	33
PROV. WEST-VLAANDEREN	14.979	15.957	47.434	41.248	92.094	82.040	64.272	51.838	409.862	360.613	1.071.142	33
ARR. BRUGGE	4.260	3.831	11.136	9.193	21.772	19.991	15.596	13.441	99.220	87.984	253.409	34
BEERNEM	116	125	393	354	1.037	1.128	798	756	4.707	4.433	13.498	32
BLANKENBERGE	459	468	1.155	829	1.674	1.186	882	615	7.268	5.750	15.887	36
BRUGGE	2.222	1.729	5.308	4.365	9.682	8.720	7.060	5.973	45.059	39.554	111.652	35
DAMME	102	102	312	307	745	800	693	562	3.623	3.398	10.440	32
JABBEKE	85	75	368	321	868	958	748	730	4.153	3.985	11.926	33
KNOKKE-HEIST	809	774	1.793	1.232	2.668	2.201	1.657	1.652	12.786	10.746	29.331	36
OOSTKAMP	178	212	630	618	1.744	1.578	1.227	1.076	7.263	6.710	20.095	33
TORHOUT	139	171	560	528	1.424	1.580	1.128	868	6.398	5.919	17.753	33
ZEDELGEM	131	152	539	583	1.768	1.620	1.223	1.036	7.052	6.597	20.203	32
ZUIENKERKE	19	23	78	56	162	220	180	173	911	893	2.624	34
ARR. DIKSMUIDE	448	488	1.758	1.676	3.654	3.470	2.879	2.307	16.680	15.138	46.111	32
DIKSMUIDE	145	151	598	561	1.147	1.170	956	725	5.453	4.934	14.989	32
HOUTHULST	89	88	329	326	697	678	481	407	3.095	2.773	8.457	32
KOEKELARE	79	72	304	254	690	534	502	356	2.791	2.511	7.657	32
KORTEMARK	102	147	435	422	921	872	748	604	4.251	3.876	11.995	32
LO-RENINGE	33	30	92	113	199	216	192	215	1.090	1.044	3.013	34
ARR. IEPER	1.272	1.449	4.384	4.141	7.906	7.098	6.177	4.755	37.182	32.784	101.071	32
HEUVELLAND	106	118	326	347	631	513	482	371	2.894	2.540	8.088	31
IEPER	481	488	1.482	1.362	2.653	2.411	2.133	1.727	12.737	11.308	34.212	33
LANGEMARK-POELKAPELLE	85	98	257	286	517	571	452	335	2.601	2.334	7.259	32
MESEN	2	6	29	43	113	104	47	33	377	332	1.038	31
POPERINGE	280	303	829	776	1.316	1.304	1.115	923	6.846	6.024	18.712	32
VLETEREN	53	52	139	112	229	202	219	239	1.245	1.159	3.556	32
WERVIK	172	227	947	801	1.621	1.157	997	624	6.546	5.525	17.423	31
ZONNEBEKE	93	157	375	414	826	836	732	503	3.936	3.562	10.783	33
ARR. KORTRIJK	3.035	3.465	11.477	10.582	23.379	20.605	15.708	12.547	100.798	89.005	268.773	33
ANZEGEM	94	171	413	467	1.061	1.002	716	686	4.610	4.218	12.985	32
AVELGEM	92	147	424	414	779	605	464	367	3.292	2.808	8.688	32
DEERLIJK	77	73	343	333	940	947	642	574	3.929	3.656	11.054	33
HARELBEKE	184	245	953	916	2.430	2.127	1.579	1.079	9.513	8.511	25.407	33
KORTRIJK	1.351	1.196	3.436	2.913	6.144	5.624	4.377	3.874	28.915	25.339	72.790	34
KUURNE	118	162	540	431	1.089	951	700	529	4.520	3.974	12.341	32
LENDELEDE	56	49	205	203	385	380	338	258	1.874	1.699	5.315	31
MENEN	401	542	1.923	1.621	3.114	2.231	1.594	1.073	12.499	10.222	31.634	32
SPIERE-HELKIJN	11	15	62	77	191	162	89	77	684	605	1.746	34
WAREGEM	265	330	1.162	1.124	2.853	2.506	2.199	1.745	12.184	11.221	34.209	32
WEVELGEM	238	349	1.260	1.248	2.360	2.254	1.683	1.282	10.674	9.424	29.983	31
ZWEVEGEM	148	186	756	835	2.033	1.816	1.327	1.003	8.104	7.328	22.621	32
ARR. OOSTENDE	2.837	3.205	7.734	6.083	13.158	10.372	7.494	5.130	56.013	45.941	132.079	34
BREDENE	134	178	477	475	1.103	935	789	515	4.806	4.056	11.971	33
DE HAAN	174	171	515	356	942	713	639	536	4.046	3.541	9.995	35
GISTEL	111	97	392	371	874	743	524	503	3.615	3.234	9.743	33
ICHTEGEM	109	167	490	479	1.076	1.119	653	502	4.595	4.031	12.637	31
MIDDELKERKE	378	389	898	682	1.242	1.062	842	555	6.048	4.896	14.667	33
OOSTENDE	1.844	2.093	4.653	3.450	7.221	5.213	3.561	2.127	30.162	23.547	64.963	36
OUDENBURG	87	110	309	270	700	587	486	392	2.941	2.636	8.103	32

WOONPLAATS	OPPERVLAKTE VAN DE WONINGEN IN M2								TOTAAL AANTAL WONINGEN	TOTAAL OPPERV. (IN 100 M2)	AANTAL BE- WONERS	OPPER- VLAKTE PER BE- WONER (IN M2)
	MINDER DAN 35	35 -	45 -	55 -	65 -	85 -	105 -	125 EN MEER				
ARR. ROESELARE	1.424	1.483	5.295	4.644	10.995	10.458	8.331	6.655	49.285	44.532	134.521	33
HOOGLEDE	51	62	204	238	626	675	655	548	3.059	2.998	8.997	33
INGELMUNSTER	83	115	389	358	857	855	569	432	3.658	3.259	10.129	32
IZEGEM	267	291	1.151	911	2.015	2.013	1.718	1.312	9.678	8.752	25.921	33
LEDEGEM	73	93	327	346	691	674	566	462	3.232	2.956	9.257	31
LICHTERVELDE	45	60	238	250	730	677	481	348	2.829	2.590	7.869	32
MOORSLEDE	64	79	334	307	929	861	636	492	3.702	3.411	10.430	32
ROESELARE	790	692	2.351	1.897	4.249	3.855	3.057	2.569	19.460	17.174	51.342	33
STADEN	51	91	301	337	898	848	649	492	3.667	3.392	10.576	32
ARR. TIELT	641	846	2.860	2.683	6.684	6.456	5.427	4.543	30.140	27.999	84.082	33
ARDOOIE	66	94	265	278	711	730	617	548	3.309	3.142	9.487	33
DENTERGEM	39	41	170	216	493	687	505	398	2.549	2.463	7.303	33
MEULEBEKE	83	107	499	338	968	779	665	515	3.954	3.549	10.608	33
OOSTROZEBEKE	33	60	170	185	580	571	434	371	2.404	2.282	6.853	33
PITTEM	50	42	185	180	471	481	436	333	2.178	2.060	6.235	33
RUISELEDE	48	51	166	160	341	349	301	316	1.732	1.637	4.808	34
TIELT	193	227	738	671	1.492	1.318	1.168	1.045	6.852	6.254	18.796	33
WIELSBEKE	39	89	272	247	722	629	487	387	2.872	2.630	8.287	31
WINGENE	90	135	395	408	906	912	814	630	4.290	3.982	11.705	34
ARR. VEURNE	1.062	1.190	2.790	2.246	4.546	3.590	2.660	2.460	20.544	17.229	51.096	33
ALVERINGEM	62	68	220	188	380	320	275	260	1.773	1.577	4.763	33
DE PANNE	229	331	632	514	899	666	475	379	4.125	3.266	9.311	35
KOKSIJDE	415	387	984	750	1.630	1.217	872	837	7.092	5.900	17.305	34
NIEUWPOORT	197	242	534	380	784	634	481	392	3.644	3.002	8.963	33
VEURNE	159	162	420	414	853	753	557	592	3.910	3.484	10.754	32

N.I.S. VOLKS- EN WONINGTELLING VAN 1991	TABEL OO.48 B								BLZ. 1.-		ARRONDISSEMENTEN	
	BEWOONDE PARTICULIERE WONINGEN PER AANTAL VERTREKKEN											
WOONPLAATS	AANTAL VERTREKKEN								TOTAAL AANTAL WONING- GEN	TOTAAL AANTAL VER- TREKKEN X 10	AANTAL BE- WONERS	AANTAL VERTREK. PER 100 BE- WONERS
	1 VERTREK	2 VER- TREKKEN	3 VER- TREKKEN	4 VER- TREKKEN	5 VER- TREKKEN	6 VER- TREKKEN	7 VER- TREKKEN	8 VERTREK. EN MEER				
HET RIJK	37.522	381.781	795.963	1.074.396	723.310	393.183	187.956	154.053	3.748.164	1.614.713	9.492.536	170
BRUSSELS HOOFDSTEDELIJK GEW.	10.192	105.981	122.043	69.415	36.688	21.736	12.759	15.654	394.468	141.159	835.465	168
VLAAMS GEWEST	10.949	176.169	431.793	652.043	440.087	236.541	109.470	84.505	2.141.557	939.855	5.582.948	168
WAALS GEWEST	16.381	99.631	242.127	352.938	246.535	134.906	65.727	53.894	1.212.139	533.699	3.074.123	173
WAARVAN DUITSTALIGE GEMEENS.	381	3.226	5.108	6.605	5.019	2.667	1.270	923	25.199	10.675	65.837	162
PROV. ANTWERPEN	3.812	71.062	149.003	176.465	108.162	58.445	27.680	22.256	616.885	258.055	1.548.165	166
ARR. ANTWERPEN	3.067	54.313	104.273	95.992	55.248	30.650	15.201	13.385	372.129	149.386	887.004	168
ARR. MECHELEN	326	8.919	24.275	35.653	22.170	11.318	4.981	3.508	111.150	47.799	286.807	166
ARR. TURNHOUT	419	7.830	20.455	44.820	30.744	16.477	7.498	5.363	133.606	60.870	374.354	162
BRABANT	13.020	139.224	209.524	207.520	137.934	80.326	41.928	40.059	869.535	357.449	2.076.873	172
ARR. BRUSSEL-HOOFDSTAD	10.192	105.981	122.043	69.415	36.688	21.736	12.759	15.654	394.468	141.159	835.465	168
ARR. HALLE-VILVOORDE	639	14.167	40.940	58.533	40.904	22.485	10.639	8.145	196.452	87.159	515.649	169
ARR. LEUVEN	1.035	11.674	28.996	48.612	35.257	20.331	9.802	8.249	163.956	74.635	417.439	178
ARR. NIJVEL	1.154	7.402	17.545	30.960	25.085	15.774	8.728	8.011	114.659	54.496	308.320	176
HENEGOUWEN	5.052	35.855	96.041	152.717	99.279	49.268	21.558	16.073	475.843	206.142	1.194.849	172
ARR. AAT	256	1.825	5.160	8.073	6.378	3.554	1.741	1.299	28.286	12.854	73.746	174
ARR. CHARLEROI	2.301	14.320	36.636	53.029	31.672	14.889	6.225	4.618	163.690	68.547	401.278	170
ARR. BERGEN	878	6.310	17.006	30.417	18.746	9.119	3.750	2.826	89.052	38.578	222.964	173
ARR. MOESKROEN	149	1.716	5.447	8.932	6.058	2.636	963	641	26.542	11.412	67.839	168
ARR. ZINNIK	429	3.926	12.296	20.814	13.815	6.759	2.980	2.169	63.188	27.823	159.814	174
ARR. THUIN	361	3.195	10.138	16.528	11.530	6.219	2.986	2.175	53.132	23.834	137.488	173
ARR. DOORNIK	678	4.563	9.358	14.924	11.080	6.092	2.913	2.345	51.953	23.094	131.720	175
PROV. LUIK	7.353	42.869	91.499	109.049	68.891	36.765	18.031	15.626	390.083	163.485	953.552	171
ARR. HOEI	381	2.229	6.646	9.836	7.595	4.503	2.258	2.060	35.508	16.354	91.011	179
ARR. LUIK	5.196	28.476	61.795	68.306	37.904	18.737	8.746	7.553	236.713	95.129	555.212	171
ARR. VERVIERS	1.589	11.223	19.491	24.401	17.903	10.091	5.216	4.488	94.402	40.685	245.444	165
ARR. BORGWORM	187	941	3.567	6.506	5.489	3.434	1.811	1.525	23.460	11.317	61.885	182
LIMBURG	1.164	13.369	34.789	86.683	60.428	33.421	15.324	11.097	256.275	118.626	735.429	161
ARR. HASSELT	758	7.383	18.271	42.425	29.024	15.816	7.237	5.366	126.280	57.776	357.939	161
ARR. MAASEIK	128	2.925	7.435	23.957	16.242	9.137	4.129	2.903	66.856	31.437	199.471	157
ARR. TONGEREN	278	3.061	9.083	20.301	15.162	8.468	3.958	2.828	63.139	29.413	178.019	165
LUXEMBURG	1.012	3.520	11.943	21.061	20.513	13.062	6.787	5.323	83.221	40.446	225.857	179
ARR. AARLEN	334	993	2.457	4.791	4.581	2.823	1.343	955	18.277	8.653	47.358	182
ARR. BASTENAKEN	150	480	2.030	3.184	3.277	2.037	1.074	859	13.091	6.381	37.032	172
ARR. MARCHE-EN-FAMENNE	138	690	2.417	4.294	3.904	2.438	1.231	1.098	16.210	7.868	44.569	176
ARR. NEUFCHATEAU	229	770	2.688	4.599	4.538	3.046	1.764	1.429	19.063	9.453	52.369	180
ARR. VIRTON	161	587	2.351	4.193	4.213	2.718	1.375	982	16.580	8.091	44.529	181
PROV. NAMEN	1.810	9.985	25.099	39.151	32.767	20.037	10.623	8.861	148.333	69.130	391.545	176
ARR. DINANT	302	1.674	4.902	8.406	7.757	5.052	2.699	2.420	33.212	16.189	87.429	185
ARR. NAMEN	1.309	7.294	16.606	25.134	20.111	12.023	6.407	5.405	94.289	43.198	249.899	172
ARR. PHILIPPEVILLE	199	1.017	3.591	5.611	4.899	2.962	1.517	1.036	20.832	9.743	54.217	179
PROV. OOST-VLAANDEREN	2.148	35.128	101.017	156.761	105.308	54.962	24.753	18.050	498.127	219.086	1.295.124	169
ARR. AALST	205	4.633	18.109	30.952	22.533	11.462	5.032	3.315	96.241	43.321	253.473	170
ARR. DENDERMONDE	125	3.935	13.305	22.663	14.381	7.108	3.025	2.098	66.640	29.267	178.213	164
ARR. EEKLO	84	1.730	5.483	9.739	6.486	3.242	1.383	961	29.108	12.899	76.630	168
ARR. GENT	1.437	17.725	39.070	54.012	36.928	20.399	9.559	7.577	186.707	81.113	467.689	173
ARR. OUDENAARDE	115	2.158	7.090	12.745	9.351	5.124	2.490	1.753	40.826	18.710	109.107	171
ARR. SINT-NIKLAAS	182	4.947	17.960	26.650	15.629	7.627	3.264	2.346	78.605	33.776	210.012	160
PROV. WEST-VLAANDEREN	2.151	30.769	77.048	124.989	90.028	46.897	21.272	16.708	409.862	182.294	1.071.142	170
ARR. BRUGGE	725	8.123	19.434	29.981	20.434	11.011	5.088	4.424	99.220	43.883	253.409	173
ARR. DIKSMUIDE	51	980	2.859	5.139	3.913	2.057	972	709	16.680	7.602	46.111	164
ARR. IEPER	130	2.182	5.954	10.991	9.022	4.882	2.281	1.740	37.182	17.197	101.071	170
ARR. KORTRIJK	415	5.590	16.655	32.677	23.867	12.198	5.418	3.978	100.798	45.756	268.773	170
ARR. OOSTENDE	404	7.621	14.983	15.320	9.166	4.688	2.076	1.755	56.013	22.603	132.079	171
ARR. ROESELARE	205	2.651	7.867	15.580	12.261	6.100	2.665	1.956	49.285	22.511	134.521	167
ARR. TIELT	58	1.568	4.682	9.714	7.313	3.805	1.774	1.226	30.140	13.862	84.082	164
ARR. VEURNE	163	2.054	4.614	5.587	4.052	2.156	998	920	20.544	8.880	51.096	173

WOONPLAATS	AANTAL VERTREKKEN								TOTAAL AANTAL WONING- GEN	TOTAAL AANTAL VER- TREKKEN X 10	AANTAL BE- WONERS	AANTAL VERTREK. PER 100 BE- WONERS
	1 VERTREK	2 VER- TREKKEN	3 VER- TREKKEN	4 VER- TREKKEN	5 VER- TREKKEN	6 VER- TREKKEN	7 VER- TREKKEN	8 VERTREK. EN MEER				
HET RIJK	37.522	381.781	795.963	1.074.396	723.310	393.183	187.956	154.053	3.748.164	1.614.713	9.492.536	170
PROV. ANTWERPEN	3.812	71.062	149.003	176.465	108.162	58.445	27.680	22.256	616.885	258.055	1.548.165	166
ARR. ANTWERPEN	3.067	54.313	104.273	95.992	55.248	30.650	15.201	13.385	372.129	149.386	887.004	168
AARTSELAAR	11	192	999	1.620	1.007	544	238	172	4.783	2.135	13.776	154
ANTWERPEN	2.654	43.267	68.471	46.544	22.449	11.791	6.213	6.341	207.730	76.405	443.479	172
BOECHOUT	4	208	778	1.071	806	475	249	196	3.787	1.741	10.855	160
BOOM	29	599	2.030	1.663	929	430	161	123	5.964	2.340	13.469	173
BORSBEEK	10	299	1.535	978	537	294	127	68	3.848	1.503	9.621	156
BRASSCHAAT	58	796	2.495	3.707	2.465	1.525	790	786	12.622	5.796	33.420	173
BRECHT	19	487	1.477	2.234	1.522	779	354	208	7.080	3.094	20.663	149
EDEGEM	25	676	2.083	2.703	1.689	988	501	333	8.998	3.923	22.775	172
ESSEN	11	287	752	1.521	1.100	621	285	241	4.818	2.226	13.824	161
HEMIKSEM	6	281	948	1.279	680	309	110	89	3.702	1.535	9.033	169
HOVE	5	165	400	724	606	366	184	209	2.659	1.279	7.817	163
KALMTHOUT	12	285	934	1.576	1.207	764	373	282	5.433	2.543	15.456	164
KAPellen	18	507	1.854	2.580	1.686	1.000	471	458	8.574	3.875	23.041	168
KONTICH	21	383	1.127	2.183	1.332	750	342	264	6.402	2.879	18.346	156
LINT	3	124	406	772	507	289	125	72	2.298	1.032	6.829	151
MALLE	6	221	606	1.246	957	535	270	194	4.035	1.885	11.835	159
MORTSEL	57	1.030	2.744	2.562	1.694	1.146	642	470	10.345	4.448	24.965	178
NIEL	4	234	924	1.022	579	241	85	83	3.172	1.299	7.592	171
RANST	1	269	991	1.789	1.238	692	326	202	5.508	2.506	15.879	157
RUMST	6	203	978	1.749	1.110	519	253	167	4.985	2.224	13.585	163
SCHELLE	1	158	577	901	617	237	101	71	2.663	1.150	6.913	166
SCHILDE	6	434	1.045	1.517	1.349	1.072	614	663	6.700	3.337	18.254	182
SCHOTEN	29	1.079	2.882	3.302	2.077	1.238	642	502	11.751	5.084	29.931	169
STABROEK	11	245	1.452	1.963	1.153	569	195	125	5.713	2.434	16.076	151
WIJNEGEM	5	256	819	883	564	316	145	94	3.082	1.306	7.956	164
WOMMELGEM	12	280	1.017	1.193	734	431	188	132	3.987	1.713	10.887	157
WUUSTWEZEL	8	318	702	1.606	1.198	723	308	199	5.062	2.342	14.926	156
ZANDHOVEN	10	191	548	1.211	829	505	231	172	3.697	1.718	10.818	158
ZOERSEL	9	283	910	1.714	1.323	816	408	294	5.757	2.707	17.436	155
ZWIJNDRECHT	16	556	1.789	2.179	1.304	685	270	175	6.974	2.927	17.547	166
ARR. MECHELEN	326	8.919	24.275	35.653	22.170	11.318	4.981	3.508	111.150	47.799	286.807	166
BERLAAR	6	239	740	1.161	712	389	154	105	3.506	1.525	9.390	162
BONHEIDEN	8	265	919	1.294	931	560	291	260	4.528	2.081	12.521	166
BORNEM	17	392	1.184	2.282	1.600	825	349	231	6.880	3.086	18.609	165
DUFFEL	14	390	1.182	1.797	1.072	561	269	172	5.457	2.365	14.303	165
HEIST-OP-DEN-BERG	31	897	2.588	4.542	2.590	1.345	571	368	12.932	5.600	34.845	160
LIER	35	1.093	3.046	3.552	2.243	1.159	516	400	12.044	5.088	30.150	168
MECHELEN	148	3.447	7.694	8.664	5.344	2.660	1.177	858	29.992	12.331	72.712	169
NIJLEN	7	390	1.434	2.294	1.461	759	355	204	6.904	3.040	19.130	158
PUTTE	22	466	1.178	1.866	1.082	545	238	150	5.547	2.360	14.266	165
PUURS	10	238	759	1.802	1.312	650	319	232	5.322	2.467	14.734	167
SINT-AMANDS	2	116	305	849	606	363	142	99	2.482	1.163	7.001	166
SINT-KATELIJNE-WAVER	9	335	1.245	2.188	1.442	746	276	230	6.471	2.877	17.515	164
WILLEBROEK	17	651	2.001	3.362	1.775	756	324	199	9.085	3.816	21.631	176
ARR. TURNHOUT	419	7.830	20.455	44.820	30.744	16.477	7.498	5.363	133.606	60.870	374.354	162
ARENDONK	3	168	491	1.328	945	491	218	131	3.775	1.746	10.832	161
BAARLE-HERTOG	1	39	104	235	168	130	56	32	765	363	2.056	176
BALEN	18	382	974	2.268	1.608	834	369	233	6.686	3.044	18.398	165
BEERSE	10	223	679	1.540	1.146	596	274	183	4.651	2.148	13.760	156
DESSEL	5	118	311	1.010	765	404	152	106	2.871	1.344	8.157	164
GEEL	67	633	1.782	3.297	2.494	1.587	765	509	11.134	5.168	30.567	169
GROBBENDONK	16	273	624	1.120	728	369	183	105	3.418	1.496	9.417	158
HERENTALS	17	494	1.673	3.081	1.910	988	378	324	8.865	3.928	23.881	164
HERENTHOUT	8	174	422	973	648	308	111	85	2.729	1.211	7.741	156
HERSELT	18	348	821	1.585	1.057	504	218	151	4.702	2.065	12.495	165
HOOGSTRATEN	11	258	584	1.569	1.289	741	378	277	5.107	2.451	15.455	158
HULSHOUT	4	179	478	1.057	622	263	135	64	2.802	1.223	7.438	164
KASTERLEE	10	255	620	1.827	1.308	697	342	254	5.313	2.504	15.961	156
LAAKDAL	5	224	543	1.941	1.255	574	237	131	4.910	2.237	13.968	160
LILLE	9	267	670	1.537	1.027	560	245	194	4.509	2.060	13.554	151
MEERHOUT	11	193	439	1.090	760	404	158	110	3.165	1.437	8.945	160

WOONPLAATS	AANTAL VERTREKKEN								TOTAAL AANTAL WONIN- GEN	TOTAAL AANTAL VER- TREKKEN X 10	AANTAL BE- WONERS	AANTAL VERTREK- PER 100 BE- WONERS
	1 VERTREK	2 VER- TREKKEN	3 VER- TREKKEN	4 VER- TREKKEN	5 VER- TREKKEN	6 VER- TREKKEN	7 VER- TREKKEN	8 VERTREK- EN MEER				
MERKSPLAS	3	98	233	709	581	320	159	117	2.220	1.069	7.042	151
MOL	43	635	1.485	3.548	2.551	1.451	720	494	10.927	5.080	29.870	170
OLEN	9	177	438	1.334	871	414	189	140	3.572	1.638	10.226	160
OUD-TURNHOUT	3	111	503	1.276	962	498	258	229	3.840	1.847	11.353	162
RAVELS	10	184	508	1.289	977	529	240	195	3.932	1.849	11.453	161
RETIE	5	133	322	1.030	755	418	209	155	3.027	1.444	9.001	160
RIJKEVORSEL	9	191	462	1.103	763	439	187	119	3.273	1.497	9.635	155
TURNHOUT	90	1.405	3.567	4.647	2.598	1.362	669	543	14.881	6.287	36.900	170
VORSELAAR	14	222	453	822	510	272	92	51	2.436	1.038	6.665	155
VOSELAAR	6	115	397	985	761	462	192	170	3.088	1.477	9.332	158
WESTERLO	14	331	872	2.619	1.685	862	364	261	7.008	3.219	20.252	158
BRABANT	13.020	139.224	209.524	207.520	137.934	80.326	41.928	40.059	869.535	357.449	2.076.873	172
ARR. BRUSSEL-HOOFDSTAD	10.192	105.981	122.043	69.415	36.688	21.736	12.759	15.654	394.468	141.159	835.465	168
ANDERLECHT	644	10.879	12.251	6.701	3.325	1.802	859	818	37.279	12.669	80.785	156
ODERGEM	182	2.487	3.582	2.590	1.672	1.010	516	438	12.477	4.810	26.579	180
SINT-AGATHA-BERCHEM	78	1.463	2.236	1.498	865	449	248	216	7.053	2.634	15.768	167
BRUSSEL	1.846	15.221	15.566	8.586	4.405	2.465	1.405	1.706	51.200	17.564	109.017	161
ETTERBEEK	569	5.269	5.452	2.497	1.295	837	593	882	17.394	6.122	33.477	182
EVERE	101	2.999	5.100	2.676	1.230	595	254	171	13.126	4.510	27.218	165
VORST	273	4.871	6.818	3.449	1.708	988	525	762	19.394	6.943	43.447	159
GANSHOREN	61	2.437	3.615	1.846	717	350	174	173	9.373	3.159	18.844	167
ELSENE	1.797	12.088	9.059	5.011	2.601	1.619	1.001	1.530	34.706	11.715	60.608	193
JETTE	220	4.280	6.010	3.104	1.357	790	442	450	16.653	5.782	35.781	161
KOEKELBERG	145	1.706	2.389	1.112	487	236	193	210	6.478	2.228	14.169	157
SINT-JANS-MOLENBEEK	576	7.116	10.157	4.730	2.077	1.076	563	686	26.981	9.132	61.547	148
SINT-GILLIS	1.051	6.338	4.729	2.632	1.313	747	418	630	17.858	5.822	38.188	152
SINT-JOOST-TEN-NODE	376	2.504	2.014	1.053	603	333	219	338	7.440	2.535	17.733	142
SCHAARBEEK	1.059	11.379	12.332	6.732	3.600	2.195	1.442	2.200	40.939	14.937	91.984	162
UKKEL	457	6.092	8.007	5.922	3.578	2.433	1.598	1.936	30.023	12.145	63.246	192
WATERMAAL-BOSVOORDE	173	1.818	2.794	2.408	1.521	926	541	462	10.643	4.282	22.288	192
SINT-LAMBRECHTS-WOLUWE	398	4.684	6.414	4.031	2.255	1.396	799	879	20.856	7.829	41.727	187
SINT-PIETERS-WOLUWE	186	2.350	3.518	2.837	2.079	1.489	969	1.167	14.595	6.341	33.059	191
ARR. HALLE-VILVOORDE	639	14.167	40.940	58.533	40.904	22.485	10.639	8.145	196.452	87.159	515.649	169
AFFLIGEM	6	170	695	1.342	978	511	231	122	4.055	1.844	11.339	162
ASSE	30	950	2.874	2.956	1.891	859	405	307	10.272	4.248	26.329	161
BEERSEL	11	389	1.571	2.547	1.741	1.006	491	342	8.098	3.685	21.617	170
BEVER	3	39	116	173	164	88	38	37	658	306	1.752	174
DILBEEK	57	1.002	2.842	3.879	2.699	1.424	680	499	13.082	5.728	34.344	166
DROENBOS	10	267	652	452	301	136	56	37	1.911	735	4.475	164
GALMAARDEN	4	93	459	796	692	370	146	94	2.654	1.226	7.203	170
GOOIK	4	111	446	841	623	391	206	133	2.755	1.301	8.045	161
GRIMBERGEN	37	1.127	3.221	3.388	2.298	1.202	594	406	12.273	5.191	30.859	168
HALLE	33	1.010	2.778	4.272	2.817	1.239	482	334	12.965	5.533	32.062	172
HERNE	5	65	352	618	558	290	158	96	2.142	1.015	5.984	169
HOEILAART	6	218	688	934	735	450	205	175	3.411	1.557	8.792	177
KAMPENHOUT	7	153	626	1.104	785	464	203	158	3.500	1.613	9.619	167
KAPELLE-OP-DEN-BOS	4	102	493	923	715	456	177	120	2.990	1.398	8.538	163
KRAAINEM	29	329	632	1.033	869	543	341	395	4.171	2.030	11.268	180
LENNIK	7	165	556	851	628	370	177	145	2.899	1.329	8.058	164
LIEDEKERKE	15	246	864	1.575	846	431	166	93	4.236	1.818	11.059	164
LINKEBEEK	16	158	315	408	333	201	146	116	1.693	782	4.266	183
LONDERZEEL	14	325	965	1.995	1.533	759	328	233	6.152	2.809	16.686	168
MACHELEN	14	347	1.151	1.521	833	350	146	81	4.443	1.825	10.959	166
MEISE	6	247	834	1.761	1.404	899	398	263	5.812	2.756	16.570	166
MERCHTEM	7	258	755	1.390	1.049	619	294	205	4.577	2.119	12.981	163
OPWIJK	4	178	714	1.297	939	519	221	138	4.010	1.826	11.300	161
OVERIJSE	24	340	1.160	2.081	1.661	1.139	647	615	7.667	3.761	20.613	182
PEPINGEN	1	42	204	333	302	221	98	80	1.281	625	3.761	166
ROSDAAL	3	145	637	1.064	808	441	221	153	3.472	1.602	9.904	161
SINT-GENESIUS-RODE	11	333	874	1.434	1.288	901	580	763	6.184	3.181	16.679	190
SINT-PIETERS-LEEUV	41	1.059	2.897	3.386	2.006	939	365	261	10.954	4.491	28.168	159
STEENOKKERZEEL	11	192	699	1.195	769	430	207	125	3.628	1.624	9.712	167
TERNAT	14	279	932	1.614	1.033	554	222	164	4.812	2.130	13.172	161
VILVOORDE	84	1.678	3.547	3.801	2.368	1.190	459	312	13.439	5.424	31.127	174

WOONPLAATS	AANTAL VERTREKKEN								TOTAAL AANTAL WONIN- GEN	TOTAAL AANTAL VER- TREKKEN X 10	AANTAL BE- WONERS	AANTAL VERTREK. PER 100 BE- WONERS
	1	2	3	4	5	6	7	8				
	VERTREK	VER- TREKKEN	VER- TREKKEN	VER- TREKKEN	VER- TREKKEN	VER- TREKKEN	VER- TREKKEN	VERTREK. EN MEER				
WEMMEL	24	594	1.180	1.196	987	648	348	315	5.292	2.354	13.354	176
WEZEMBEEK-OPPEM	13	302	698	1.163	878	671	381	330	4.436	2.135	12.254	174
ZAVENTEM	70	871	2.057	2.934	1.907	997	464	291	9.591	4.102	24.074	170
ZEMST	14	383	1.456	2.276	1.466	777	358	207	6.937	3.056	18.726	163
ARR. LEUVEN	1.035	11.674	28.996	48.612	35.257	20.331	9.802	8.249	163.956	74.635	417.439	178
AARSCHOT	23	617	2.051	3.368	2.129	1.144	477	310	10.119	4.448	25.499	174
BEGIJNENDIJK	3	121	530	1.022	671	363	153	115	2.978	1.353	8.233	164
BEKKEVOORT	3	79	234	598	487	306	128	83	1.918	915	5.382	170
BERTEM	13	103	437	929	706	389	201	161	2.939	1.394	8.160	170
BIERBEEK	11	118	350	731	712	456	229	192	2.799	1.383	8.301	166
BOORTMEERBEEK	3	181	718	1.245	814	458	213	169	3.801	1.729	10.337	167
BOUTERSEM	21	63	322	688	600	343	157	115	2.309	1.102	6.483	169
DIEST	65	623	1.534	2.605	1.853	962	457	332	8.431	3.755	20.794	180
GEETBETS	8	112	287	658	484	304	96	82	2.031	937	5.592	167
GLABBEEK	22	57	218	517	437	257	118	89	1.715	820	4.838	169
HAACHT	9	192	774	1.520	1.020	472	235	178	4.400	1.993	11.928	167
HERENT	11	259	998	1.921	1.273	838	447	408	6.155	2.936	17.047	172
HOEGAARDEN	9	100	298	645	554	293	152	118	2.169	1.031	5.480	188
HOLSBEEK	2	110	424	805	646	370	184	143	2.684	1.270	7.599	167
HULDENBERG	7	159	449	845	663	368	195	150	2.836	1.328	7.707	172
KEERBERGEN	5	198	578	1.113	788	567	270	253	3.772	1.807	10.631	169
KORTENAKEN	8	84	326	766	670	403	191	130	2.578	1.246	7.355	169
KORTENBERG	18	312	1.054	1.625	1.255	759	373	308	5.704	2.645	15.418	171
LANDEN	9	138	750	1.723	1.368	806	354	244	5.392	2.572	14.017	183
LEUVEN	645	5.362	7.919	9.119	6.024	3.608	1.895	2.046	36.618	15.532	79.129	196
LINTER	4	69	299	735	616	347	164	116	2.350	1.130	6.482	174
LUBBEEK	7	111	574	1.271	997	639	334	309	4.242	2.091	12.393	168
OD-HEVERLEE	13	145	436	858	751	498	293	263	3.257	1.620	9.700	167
ROTSelaar	7	235	768	1.411	1.094	613	287	216	4.631	2.147	12.689	169
SCHERPENHEUVEL-ZICHEM	13	371	1.461	2.836	1.870	838	321	216	7.926	3.498	20.360	171
TERVUREN	11	367	1.014	1.664	1.501	934	538	489	6.518	3.170	17.520	180
TIELT-WINGE	8	185	443	1.042	804	469	229	177	3.357	1.591	9.063	175
TIENEN	63	855	2.442	4.051	2.987	1.702	764	586	13.450	6.110	30.583	199
TREMELO	5	223	883	1.418	799	462	172	142	4.104	1.797	11.157	161
ZOUTLEEuw	9	125	425	883	684	363	175	109	2.773	1.285	7.562	169
ARR. NIJVEL	1.154	7.402	17.545	30.960	25.085	15.774	8.728	8.011	114.659	54.496	308.320	176
BEVEKOM	12	71	237	504	421	350	217	173	1.985	1.016	5.633	180
EIGENBRAKEL	77	648	1.795	3.716	2.555	1.525	709	642	11.667	5.419	31.681	171
KASTEELBRAKEL	12	123	507	873	677	398	184	168	2.942	1.385	7.944	174
CHASTRE	5	94	203	457	470	323	166	133	1.851	926	5.598	165
CHAUMONT-GISTOUX	26	165	331	682	558	457	302	336	2.857	1.476	8.210	179
COURT-SAINT-ETIENNE	23	202	380	727	683	392	226	180	2.813	1.343	7.426	180
GENEPIEN	22	225	704	1.229	1.065	646	372	321	4.584	2.218	12.328	179
GRAVEN	17	154	522	923	830	540	311	319	3.616	1.810	9.937	182
HELECINE	20	59	109	257	317	188	93	65	1.108	544	2.785	195
INCOURT	5	54	155	297	291	213	115	95	1.225	614	3.330	184
ITTER	5	86	302	518	460	276	137	109	1.893	907	4.973	182
GELDENAKEN	33	208	575	945	786	537	286	257	3.627	1.742	9.510	183
TERHULPEN	16	183	317	607	486	395	215	225	2.444	1.209	6.554	184
LASNE	17	175	420	674	807	744	606	790	4.233	2.411	12.179	197
MONT-SAINT-GUIBERT	11	81	225	538	367	255	138	106	1.721	831	4.833	171
NIJVEL	184	965	1.879	2.539	1.683	908	461	390	9.009	3.848	22.064	174
ORP-JAUCHE	7	73	286	584	629	435	213	154	2.381	1.199	6.332	189
OTTIGNIES-LOUVAIN-LA-NVE	277	1.092	1.015	1.973	1.709	906	527	551	8.050	3.598	21.696	165
PERWIJS	11	84	268	572	522	355	185	158	2.155	1.075	6.060	177
RAMILLIES	12	57	206	396	402	289	135	111	1.608	798	4.494	177
REBECQ	7	142	563	1.171	782	362	169	123	3.319	1.498	8.860	169
RIXENSART	86	586	1.215	1.794	1.598	1.072	622	612	7.585	3.622	19.748	183
TUBEKE	33	418	1.389	2.799	1.574	693	266	165	7.337	3.155	19.935	158
VILLERS-LA-VILLE	18	113	349	753	768	476	269	214	2.960	1.476	7.995	184
WALHAIN	17	55	172	390	405	279	156	156	1.630	838	4.696	178
WATERLOO	63	480	1.368	2.288	2.130	1.478	919	774	9.500	4.698	25.893	181
WAVER	138	809	2.053	2.754	2.110	1.282	729	684	10.559	4.840	27.626	175

N.I.S. VOLKS- EN WONINGTELLING VAN 1991	TABEL OO.48 B								BLZ. 4.-		ALLE ADMINISTRATIEVE EENHEDEN	
	BEWOONDE PARTICULIERE WONINGEN PER AANTAL VERTREKKEN											
WOONPLAATS	AANTAL VERTREKKEN								TOTAAL AANTAL WONING- GEN	TOTAAL AANTAL VER- TREKKEN X 10	AANTAL BE- WONERS	AANTAL VERTREK. PER 100 BE- WONERS
	1 VERTREK	2 VER- TREKKEN	3 VER- TREKKEN	4 VER- TREKKEN	5 VER- TREKKEN	6 VER- TREKKEN	7 VER- TREKKEN	8 VERTREK. EN MEER				
HENEGOUWEN	5.052	35.855	96.041	152.717	99.279	49.268	21.558	16.073	475.843	206.142	1.194.849	172
ARR. AAT	256	1.825	5.160	8.073	6.378	3.554	1.741	1.299	28.286	12.854	73.746	174
AAT	144	764	1.736	2.568	1.939	1.052	520	408	9.131	4.042	23.127	174
BELOEIL	23	300	877	1.422	1.110	626	315	216	4.889	2.235	12.377	180
BERNISSART	30	226	766	1.189	925	529	229	128	4.022	1.805	11.046	163
BRUGELETTE	8	72	206	296	255	156	90	67	1.150	539	3.040	177
CHIEVRES	18	135	326	592	481	291	147	121	2.111	989	5.615	176
ELZELE	10	95	378	568	423	263	124	98	1.959	904	5.200	173
VLOESBERG	7	54	185	273	266	157	88	71	1.101	528	2.823	187
FRASNES-LEZ-ANVAING	16	179	686	1.165	979	480	228	190	3.923	1.812	10.518	172
ARR. CHARLEROI	2.301	14.320	36.636	53.029	31.672	14.889	6.225	4.618	163.690	68.547	401.278	170
AISEAU-PRESLES	30	251	788	1.365	764	404	174	110	3.886	1.680	10.651	157
CHAPELLE-LEZ-HERLAIMONT	17	309	974	1.937	1.244	505	162	114	5.262	2.266	13.720	165
CHARLEROI	1.685	9.125	20.863	24.858	13.622	6.242	2.617	2.032	81.044	32.396	188.924	171
CHATELET	170	1.191	3.174	5.561	2.857	1.176	424	302	14.855	6.133	35.237	174
COURCELLES	93	644	2.128	3.782	2.600	1.156	460	326	11.189	4.889	28.237	173
FARCIENNES	46	306	786	1.645	802	352	139	101	4.177	1.757	11.621	151
FLEURUS	52	556	1.528	2.747	1.882	965	436	273	8.439	3.739	21.541	173
FONTAINE-L'EVEQUE	41	500	1.342	2.137	1.398	644	293	201	6.556	2.833	16.963	167
GERPINNES	15	134	643	1.201	932	603	317	241	4.086	1.965	11.135	176
LES BONS VILLERS	12	99	397	850	719	457	194	146	2.874	1.376	7.984	172
MANAGE	91	502	1.658	2.898	1.721	706	292	233	8.101	3.491	20.832	167
MONTIGNIES-LE-TILLEUL	21	274	729	1.035	907	486	259	190	3.901	1.783	9.657	184
PONT-A-CELLES	15	233	943	1.838	1.426	754	265	164	5.638	2.558	14.859	172
SENEFFE	13	196	683	1.175	798	439	193	185	3.682	1.681	9.917	169
ARR. BERGEN	878	6.310	17.006	30.417	18.746	9.119	3.750	2.826	89.052	38.578	222.964	173
BOUSSU	14	398	1.317	3.064	1.791	693	268	209	7.754	3.387	20.157	168
COLFONTAINE	47	483	1.588	3.055	1.684	738	244	167	8.006	3.400	20.514	165
DOUR	35	333	762	1.548	954	500	191	130	4.453	1.943	10.810	179
FRAMERIES	84	453	1.712	3.246	1.703	745	260	190	8.393	3.557	20.419	174
HENSIES	17	187	356	831	540	325	133	94	2.483	1.117	6.779	164
HONNELLES	15	135	332	498	429	235	111	99	1.854	847	4.788	176
JURBEKE	17	139	420	876	698	462	217	148	2.977	1.414	8.017	176
LENS	7	76	223	370	323	170	111	86	1.366	649	3.644	178
BERGEN	510	2.965	7.102	10.753	6.688	3.254	1.426	1.108	33.806	14.353	81.241	176
QUAREGNON	60	421	1.224	2.726	1.508	640	210	155	6.944	2.968	18.121	163
QUEVVY	13	125	480	744	600	345	166	106	2.579	1.187	6.731	176
QUIEVRAIN	23	182	434	857	551	298	113	79	2.537	1.113	6.647	167
SAINT-GHISLAIN	36	413	1.056	1.849	1.277	714	300	255	5.900	2.643	15.096	175
ARR. MOESKROEN	149	1.716	5.447	8.932	6.058	2.636	963	641	26.542	11.412	67.839	168
KOMEN-WAASTEN	14	201	1.128	2.187	1.614	740	302	179	6.365	2.873	16.699	172
MOESKROEN	135	1.515	4.319	6.745	4.444	1.896	661	462	20.177	8.539	51.140	166
ARR. ZINNIK	429	3.926	12.296	20.814	13.815	6.759	2.980	2.169	63.188	27.823	159.814	174
'S GRAVENBRAKEL	56	399	1.279	1.974	1.542	841	399	300	6.790	3.079	17.080	180
ECAUSSINNES	16	147	602	1.184	873	440	186	141	3.589	1.643	9.184	178
EDINGEN	21	230	677	1.094	740	418	199	170	3.549	1.603	9.379	170
LA LOUVIERE	263	2.211	6.305	10.221	6.135	2.540	1.003	679	29.357	12.341	72.383	170
LE ROEULX	13	124	469	848	649	370	180	133	2.786	1.298	7.560	171
LESSEN	15	293	1.230	2.135	1.479	769	300	222	6.443	2.890	15.636	184
OPZULLIK	8	94	331	607	481	338	155	127	2.141	1.026	5.988	171
ZINNIK	37	428	1.403	2.751	1.916	1.043	558	397	8.533	3.943	22.604	174
ARR. THUIN	361	3.195	10.138	16.528	11.530	6.219	2.986	2.175	53.132	23.834	137.488	173
ANDERLUES	54	326	1.009	1.421	884	405	208	143	4.450	1.897	11.005	172
BEAUMONT	19	130	405	633	500	277	146	97	2.207	1.008	5.840	172
BINCHE	86	710	2.523	4.414	2.609	1.265	528	370	12.505	5.434	31.746	171
CHIMAY	30	213	558	920	712	475	293	180	3.381	1.588	9.301	170
ERQUELINNES	14	243	692	1.188	817	424	176	132	3.686	1.635	9.312	175
ESTINNES	13	152	473	777	573	301	167	141	2.597	1.189	6.914	171
FROIDCHAPPELLE	5	44	158	228	268	165	99	80	1.047	521	2.676	194
HAM-SUR-HEURE-NALINNES	6	187	835	1.293	1.029	601	299	236	4.486	2.099	12.030	174
LOBBES	14	148	379	520	425	253	97	82	1.918	856	5.097	167
MERBES-LE-CHATEAU	7	89	236	433	331	170	111	66	1.443	666	3.802	175

WOONPLAATS	AANTAL VERTREKKEN								TOTAAL AANTAL WONING- GEN	TOTAAL AANTAL VER- TREKKEN X 10	AANTAL BE- WONERS	AANTAL VERTREK. PER 100 BE- WONERS
	1	2	3	4	5	6	7	8				
	VERTREK	VER- TREKKEN	VER- TREKKEN	VER- TREKKEN	VER- TREKKEN	VER- TREKKEN	VER- TREKKEN	VERTREK. EN MEER				
MOMIGNIES	14	104	348	510	391	264	134	101	1.866	870	4.989	174
MORLANWELZ	44	426	1.320	2.133	1.517	714	289	209	6.652	2.909	16.896	172
SIVRY-RANCE	18	92	251	452	432	265	136	98	1.744	831	4.332	191
THUIN	37	331	951	1.606	1.042	640	303	240	5.150	2.331	13.548	172
ARR. DOORNIK	678	4.563	9.358	14.924	11.080	6.092	2.913	2.345	51.953	23.094	131.720	175
ANTOING	18	185	481	983	683	313	147	99	2.909	1.297	7.494	173
BRUNEAUT	22	196	460	676	652	345	153	138	2.642	1.214	7.055	172
CELLES	7	91	351	527	423	212	125	111	1.847	859	5.143	167
ESTAIMPUIS	15	198	598	1.162	843	451	158	87	3.512	1.563	9.170	170
LEUZE-EN-HAINAUT	33	279	824	1.363	1.045	539	281	195	4.559	2.067	11.957	172
MONT-DE-L'ENCLUS	6	83	173	356	248	133	70	54	1.123	512	2.926	174
PECO	13	110	350	599	389	231	123	89	1.904	866	4.990	173
PERUWELZ	63	424	1.021	1.665	1.290	774	356	294	5.887	2.683	15.350	174
RUMES	6	64	207	411	304	162	63	34	1.251	563	3.386	166
DOORNIK	495	2.933	4.893	7.182	5.203	2.932	1.437	1.244	26.319	11.470	64.249	178
PROV. LUIK	7.353	42.869	91.499	109.049	68.891	36.765	18.031	15.626	390.083	163.485	953.552	171
ARR. HOEI	381	2.229	6.646	9.836	7.595	4.503	2.258	2.060	35.508	16.354	91.011	179
AMAY	22	298	1.130	1.567	983	466	220	117	4.803	2.055	12.299	167
ANTHISNES	6	69	260	397	270	167	82	90	1.341	628	3.581	175
BURDINNE	2	43	134	177	210	165	74	85	890	453	2.332	194
CLAVIER	7	60	188	316	324	210	119	102	1.326	659	3.731	176
ENGIS	8	95	519	808	477	200	70	60	2.237	958	5.748	166
FERRIERES	11	102	261	344	283	196	123	107	1.427	682	3.719	183
HAMOIR	10	86	271	331	250	165	92	74	1.279	591	3.240	182
HERON	13	52	187	336	347	211	124	95	1.365	675	3.689	182
HOEI	224	843	1.528	1.850	1.333	845	429	492	7.544	3.317	17.015	194
MARCHIN	7	100	334	492	402	222	108	80	1.745	798	4.682	170
MODAVE	10	57	228	334	278	157	87	89	1.240	588	3.206	183
NANDRIN	5	50	238	402	376	217	115	125	1.528	751	4.280	175
OUFFET	6	38	126	243	196	136	69	54	868	421	2.410	174
TINLOT	10	22	111	158	162	107	56	75	701	353	1.889	186
VERLAINE	8	31	116	259	258	181	105	88	1.046	537	2.969	180
VILLERS-LE-BOUILLET	6	68	248	502	466	256	120	103	1.769	851	4.944	172
WANZE	26	215	767	1.320	980	602	265	224	4.399	2.037	11.277	180
ARR. LUIK	5.196	28.476	61.795	68.306	37.904	18.737	8.746	7.553	236.713	95.129	555.212	171
ANS	100	873	2.754	3.682	1.904	894	377	239	10.823	4.445	27.003	164
AWANS	12	173	510	929	623	354	177	151	2.929	1.344	7.505	179
AYWALLE	48	288	748	859	621	436	227	194	3.421	1.537	8.865	173
BITSINGEN	20	155	575	912	634	345	187	141	2.969	1.353	7.734	174
BEVNE-HEUSAY	52	354	1.253	1.519	794	298	139	79	4.488	1.804	11.038	163
BLEGNV	44	186	675	1.339	873	473	232	179	4.001	1.821	11.304	161
CHAUDFONTAINE	58	492	1.523	1.978	1.426	903	535	534	7.449	3.455	19.588	176
COMBLAIN-AU-PONT	19	130	438	645	401	204	73	46	1.956	830	5.022	165
DALHEM	16	101	322	596	425	285	132	120	1.997	940	5.617	167
ESNEUX	48	445	1.015	1.297	849	577	312	309	4.852	2.182	11.924	182
FLEMALLE	58	706	3.017	4.116	1.679	757	329	200	10.862	4.398	25.935	169
FLERON	43	383	1.725	2.042	1.115	458	171	160	6.097	2.512	15.672	160
GRACE-HOLLOGNE	66	601	2.065	3.202	1.628	606	256	194	8.618	3.556	21.393	166
HERSTAL	200	1.614	4.220	4.670	2.319	976	410	295	14.704	5.767	34.618	166
JUPRELLE	18	143	495	834	600	359	167	132	2.748	1.261	7.406	170
LUIK	3.659	16.366	23.115	18.996	10.480	5.565	2.730	2.868	83.779	31.241	173.628	179
NEUPRE	10	119	475	940	698	440	264	170	3.116	1.493	8.525	175
OUPEVE	57	547	2.111	3.421	1.737	765	322	202	9.162	3.845	22.613	170
SAINT-NICOLAS	95	924	2.951	3.165	1.442	547	213	106	9.443	3.636	23.071	157
SERAING	419	2.617	7.910	7.492	3.903	1.716	615	452	25.124	9.740	58.605	166
SOUMAGNE	26	303	1.054	1.707	1.039	471	218	168	4.986	2.165	13.460	160
SPRIMONT	32	238	788	1.045	845	440	234	240	3.862	1.773	10.613	167
TROOZ	27	214	684	820	546	267	149	145	2.852	1.248	7.481	166
WEZET	69	504	1.372	2.100	1.323	601	277	229	6.475	2.783	16.592	167
ARR. VERVIERS	1.589	11.223	19.491	24.401	17.903	10.091	5.216	4.488	94.402	40.685	245.444	165
AMEL	12	97	181	344	419	252	130	75	1.510	731	4.708	155
AUBEL	8	59	195	301	256	203	110	92	1.224	601	3.540	169
BAELEN	11	97	222	329	245	136	74	46	1.160	514	3.195	160
BULLINGEN	18	192	227	446	415	259	131	79	1.767	811	5.116	158

WOONPLAATS	AANTAL VERTREKKEN								TOTAAL AANTAL WONIN- GEN	TOTAAL AANTAL VER- TREKKEN X 10	AANTAL BE- WONERS	AANTAL VERTREK. PER 100 BE- WONERS
	1 VERTREK	2 VER- TREKKEN	3 VER- TREKKEN	4 VER- TREKKEN	5 VER- TREKKEN	6 VER- TREKKEN	7 VER- TREKKEN	8 VERTREK. EN MEER				
BURG-REULAND	16	45	120	311	336	221	105	73	1.227	610	3.683	165
BUTGENBACH	22	166	266	408	448	255	111	76	1.752	799	4.980	160
DISON	120	786	1.284	1.470	842	423	174	177	5.276	2.095	13.460	155
EUPEN	126	1.394	1.731	1.631	1.118	529	266	205	7.000	2.710	16.446	164
HERVE	54	339	926	1.588	1.108	649	362	282	5.308	2.431	15.216	159
JALHAY	24	109	372	598	456	319	176	152	2.206	1.054	6.252	168
KELMIS	77	592	1.129	1.181	582	221	94	74	3.950	1.494	9.391	159
LIERNEUX	6	36	159	251	274	171	87	80	1.064	530	2.892	183
LIMBURG	45	204	450	535	404	219	85	93	2.035	871	5.146	169
LONTZEN	37	158	289	468	353	159	85	64	1.613	696	4.264	163
MALMEDY	43	341	738	1.043	837	476	257	206	3.941	1.779	10.031	177
OLNE	13	60	234	322	243	162	91	73	1.198	562	3.315	169
PEPINSTER	41	298	663	1.004	649	351	163	149	3.318	1.445	8.794	164
PLOMBIERES	61	283	620	881	659	348	169	136	3.157	1.378	8.410	163
RAEREN	52	413	777	1.080	686	320	124	103	3.555	1.466	8.809	166
SANKT-VITH	21	169	388	736	662	451	224	174	2.825	1.358	8.440	160
SPA	95	646	931	899	680	369	240	244	4.104	1.736	9.526	182
STAVELOT	12	148	361	611	554	288	150	189	2.313	1.115	6.106	182
STOUMONT	16	52	177	239	223	134	82	62	985	466	2.493	186
THEUX	26	208	661	954	751	449	254	236	3.539	1.656	9.811	168
THIMISTER-CLERMONT	14	71	208	360	327	217	117	80	1.394	669	4.266	156
TROIS-PONTS	9	38	161	207	201	124	60	55	855	409	2.145	190
VERVIERS	555	3.772	5.164	4.847	3.047	1.725	971	995	21.076	8.425	51.159	164
WEISMES	25	131	286	520	516	327	160	117	2.082	991	5.847	169
WELKENRAEDT	30	319	571	837	612	334	164	101	2.968	1.283	8.003	160
ARR. BORGWORM	187	941	3.567	6.506	5.489	3.434	1.811	1.525	23.460	11.317	61.885	182
BERLOZ	1	22	116	285	240	133	66	47	910	441	2.336	188
BRAIVES	7	58	229	475	472	270	169	134	1.814	910	4.804	189
CRISNEE	6	28	103	252	221	114	50	46	820	392	2.227	176
DONGEEL	-	26	122	194	204	132	65	76	819	414	2.286	181
FAIMES	7	24	109	234	239	188	121	123	1.045	560	2.769	202
FEXHE-LE-HAUT-CLOCHER	4	18	187	295	213	137	73	63	990	476	2.669	178
GEER	6	27	100	187	211	153	95	64	843	431	2.375	181
HANNUIT	27	182	557	1.057	1.054	757	376	312	4.322	2.152	11.630	185
LIJSEM	5	25	104	256	252	169	94	75	980	498	2.600	191
OERLE	32	54	147	337	291	183	91	84	1.219	587	3.094	189
REMICOURT	8	48	248	480	393	221	117	108	1.623	783	4.410	177
SAINT-GEORGES-SUR-MEUSE	17	112	513	856	495	258	157	110	2.518	1.131	6.491	174
BORGWORM	63	293	944	1.438	1.034	612	284	216	4.884	2.199	12.373	177
WASSEIGES	4	24	88	160	170	107	53	67	673	343	1.821	188
LIMBURG	1.164	13.369	34.789	86.683	60.428	33.421	15.324	11.097	256.275	118.626	735.429	161
ARR. HASSELT	758	7.383	18.271	42.425	29.024	15.816	7.237	5.366	126.280	57.776	357.939	161
AS	11	131	308	739	544	300	135	72	2.240	1.026	6.552	156
BERINGEN	25	558	1.564	4.583	3.027	1.437	592	379	12.165	5.537	36.041	153
DIEPENBEEK	25	285	577	1.758	1.325	770	352	226	5.318	2.504	15.938	157
GENK	251	1.419	3.079	6.327	4.135	2.499	1.178	907	19.795	8.951	60.051	149
GINGELOM	3	62	256	763	697	464	191	171	2.607	1.310	7.200	181
HALEN	6	116	340	919	710	369	144	131	2.735	1.283	7.665	167
HAM	6	117	365	1.133	756	428	173	85	3.063	1.415	8.625	164
HASSELT	278	1.879	4.468	7.257	5.147	2.909	1.577	1.309	24.824	11.215	64.899	172
HERK-DE-STAD	4	163	470	1.304	889	504	224	141	3.699	1.723	10.631	162
HEUSDEN-ZOLDER	15	503	958	3.594	2.417	1.151	534	377	9.549	4.428	27.881	158
LEOPOLDSBURG	19	208	823	1.811	1.050	529	239	174	4.853	2.177	13.219	164
LUMMEN	8	199	471	1.583	1.123	574	235	162	4.355	2.029	12.543	161
NIEUWERKERKEN	1	89	264	718	532	263	103	60	2.030	931	5.817	160
OPGLABBEK	3	108	291	916	620	371	159	96	2.564	1.201	7.981	150
SINT-TRUIDEN	47	879	2.337	4.294	2.853	1.698	740	607	13.455	6.106	35.922	169
TESSENDERLO	8	230	712	1.875	1.322	581	246	173	5.147	2.343	14.232	164
ZONHOVEN	20	339	760	2.175	1.392	668	298	202	5.854	2.648	16.739	158
ZUTENDAAL	28	98	228	676	485	301	117	94	2.027	949	6.003	158
ARR. MAASEIK	128	2.925	7.435	23.957	16.242	9.137	4.129	2.903	66.856	31.437	199.471	157
BOCHOLT	3	142	353	1.293	899	481	215	160	3.546	1.681	10.731	156
BREE	9	181	451	1.502	1.092	678	347	276	4.536	2.211	13.529	163
DILSEN-STOKKEM	18	229	645	2.203	1.366	694	301	203	5.659	2.611	16.712	156
HAMONT-ACHEL	6	184	553	1.506	1.105	532	270	189	4.345	2.031	12.261	165

WOONPLAATS	AANTAL VERTREKKEN								TOTAAL AANTAL WONIN- GEN	TOTAAL AANTAL VER- TREKKEN X 10	AANTAL BE- WONERS	AANTAL VERTREK. PER 100 BE- WONERS
	1 VERTREK	2 VER- TREKKEN	3 VER- TREKKEN	4 VER- TREKKEN	5 VER- TREKKEN	6 VER- TREKKEN	7 VER- TREKKEN	8 VERTREK. EN MEER				
HECHTEL-EKSEL	5	169	406	1.126	788	497	268	140	3.399	1.606	9.847	163
HOUTHALEN-HELCHTEREN	26	331	799	3.475	2.087	1.117	444	280	8.559	3.968	27.109	146
KINROOI	8	152	391	1.345	826	453	201	140	3.516	1.634	10.723	152
LOMMEL	18	474	1.208	3.466	2.159	1.222	508	383	9.438	4.346	27.507	157
MAASEIK	8	382	984	2.510	1.717	1.023	432	306	7.362	3.421	20.857	164
MEEUWEN-GRUITRODE	4	146	285	1.303	911	524	230	178	3.581	1.721	11.369	151
NEERPELT	8	181	494	1.569	1.171	687	314	260	4.684	2.261	13.856	163
OVERPELT	4	148	422	1.240	1.048	592	265	184	3.903	1.876	11.538	162
PEER	11	206	444	1.419	1.073	637	334	204	4.328	2.070	13.432	154
ARR. TONGEREN	278	3.061	9.083	20.301	15.162	8.468	3.958	2.828	63.139	29.413	178.019	165
ALKEN	6	121	385	1.137	857	477	223	171	3.377	1.617	10.032	161
BILZEN	39	430	1.157	2.744	2.286	1.339	611	406	9.012	4.261	26.719	159
BORGLOON	6	132	462	1.025	902	533	244	186	3.490	1.684	9.893	170
HEERS	6	87	291	659	541	367	189	118	2.258	1.099	6.390	171
HERSTAPPE	-	7	5	4	5	4	7	1	33	15	88	170
HOESELT	12	159	375	921	810	439	194	121	3.031	1.424	8.619	165
KORTESSEM	5	98	250	848	588	400	205	149	2.543	1.243	7.634	162
LANAKEN	51	411	1.179	2.656	1.724	888	374	255	7.538	3.388	21.092	160
MAASMECHELEN	97	673	1.759	4.387	2.704	1.338	611	416	11.985	5.373	33.586	159
RIEMST	12	187	586	1.437	1.409	847	389	260	5.127	2.501	14.821	168
TONGEREN	31	599	2.132	3.320	2.411	1.348	681	550	11.072	5.072	28.649	177
VOEREN	5	67	194	468	352	197	98	83	1.464	696	4.135	168
WELLEN	8	90	308	695	573	291	132	112	2.209	1.040	6.361	163
LUXEMBURG	1.012	3.520	11.943	21.061	20.513	13.062	6.787	5.323	83.221	40.446	225.857	179
ARR. AARLEN	334	993	2.457	4.791	4.581	2.823	1.343	955	18.277	8.653	47.358	182
AARLEN	221	647	1.157	2.099	2.059	1.464	699	570	8.916	4.239	22.260	190
ATTERT	2	15	81	273	304	215	127	81	1.098	577	3.200	180
AUBANGE	99	235	897	1.661	1.414	675	300	171	5.452	2.464	14.098	174
MARTELANGE	4	27	81	143	146	88	45	36	570	278	1.437	193
MESSANCY	8	69	241	615	658	381	172	97	2.241	1.095	6.363	172
ARR. BASTENAKEN	150	480	2.030	3.184	3.277	2.037	1.074	859	13.091	6.381	37.032	172
BASTENAKEN	61	194	656	1.015	979	607	306	261	4.079	1.948	11.898	163
BERTOEGNE	8	28	145	197	236	128	70	38	850	406	2.521	161
FAUVILLERS	2	20	83	103	149	94	69	51	571	298	1.689	176
GOUVY	22	38	216	396	385	291	124	96	1.568	774	4.299	180
HOUFFALIZE	14	41	230	369	384	234	136	101	1.509	747	4.144	180
SAINTE-ODE	3	19	100	165	187	141	68	50	733	370	2.054	180
VAUX-SUR-SURE	9	34	186	312	304	200	98	75	1.218	596	3.716	160
VIELSALM	31	106	414	627	653	342	203	187	2.563	1.242	6.711	185
ARR. MARCHE-EN-FAMENNE	138	690	2.417	4.294	3.904	2.438	1.231	1.098	16.210	7.868	44.569	176
DURBUY	31	163	572	702	672	475	238	206	3.059	1.465	7.998	183
EREZEE	7	27	126	189	194	142	78	79	842	427	2.358	181
HOTTON	8	66	213	392	445	210	103	74	1.511	721	4.323	166
LA ROCHE-EN-ARDENNE	20	70	276	362	355	192	112	114	1.501	723	3.828	188
MANHAV	4	28	157	225	251	165	82	59	971	476	2.668	178
MARCHE-EN-FAMENNE	41	225	630	1.644	1.233	740	361	333	5.207	2.510	14.864	168
NASSOGNE	10	56	191	392	373	275	127	120	1.544	775	4.227	183
RENDEUX	12	34	147	180	188	116	57	60	794	382	2.036	187
TENNEVILLE	5	21	105	208	193	123	73	53	781	389	2.267	171
ARR. NEUFCHATEAU	229	770	2.688	4.599	4.538	3.046	1.764	1.429	19.063	9.453	52.369	180
BERTRIX	29	87	373	709	654	430	189	171	2.642	1.287	7.493	171
BOUILLON	51	122	338	565	412	287	166	194	2.135	1.032	5.283	195
DAVERDISSE	4	17	66	117	142	95	74	41	556	287	1.440	199
HERBEUMONT	7	32	120	137	140	80	41	49	606	288	1.402	205
LEGLISE	8	20	168	246	338	217	113	74	1.184	597	3.326	179
LIBIN	21	32	195	336	369	250	158	133	1.494	769	4.120	186
LIBRAMONT-CHEVIGNY	36	170	374	761	691	454	276	197	2.959	1.444	8.482	170
NEUFCHATEAU	20	97	302	453	465	327	218	156	2.038	1.015	5.799	175

WOONPLAATS	AANTAL VERTREKKEN								TOTAAL AANTAL WONING- GEN	TOTAAL AANTAL VER- TREKKEN X 10	AANTAL BE- WONERS	AANTAL VERTREK. PER 100 BE- WONERS
	1 VERTREK	2 VER- TREKKEN	3 VER- TREKKEN	4 VER- TREKKEN	5 VER- TREKKEN	6 VER- TREKKEN	7 VER- TREKKEN	8 VERTREK. EN MEER				
PALISEUL	13	60	225	363	414	299	173	151	1.698	868	4.765	182
SAINT-HUBERT	33	74	327	498	498	322	184	130	2.066	1.005	5.544	181
TELLIN	3	25	112	174	174	127	73	46	734	365	2.012	181
WELLIN	4	34	88	240	241	158	99	87	951	496	2.703	183
ARR. VIRTON	161	587	2.351	4.193	4.213	2.718	1.375	982	16.580	8.091	44.529	181
CHINY	13	59	286	406	430	280	165	123	1.762	871	4.512	193
ETALLE	13	37	150	325	368	250	149	75	1.367	689	3.813	180
FLORENVILLE	31	132	409	581	454	326	153	133	2.219	1.033	5.519	187
HABAY	14	60	294	593	562	381	175	120	2.199	1.080	6.135	176
MEIX-DEVANT-VIRTON	9	31	117	242	253	147	73	70	942	466	2.620	177
MUSSON	6	43	179	340	379	241	88	61	1.337	647	3.686	175
ROUVROY	2	15	73	145	183	113	52	46	629	321	1.852	173
SAINT-LEGER	5	32	111	267	277	163	97	57	1.009	500	2.919	171
TINTIGNY	8	26	141	301	346	199	123	65	1.209	604	3.288	183
VIRTON	60	152	591	993	961	618	300	232	3.907	1.880	10.185	184
PROV. NAMEN	1.810	9.985	25.099	39.151	32.767	20.037	10.623	8.861	148.333	69.130	391.545	176
ARR. DINANT	302	1.674	4.902	8.406	7.757	5.052	2.699	2.420	33.212	16.189	87.429	185
ANHEE	12	105	270	541	552	297	163	114	2.054	992	5.091	194
BEAURAING	18	95	395	754	729	494	210	190	2.885	1.418	7.834	181
BIEVRE	7	31	151	213	264	172	117	78	1.033	522	2.893	180
CINEY	49	254	658	1.281	1.090	670	411	340	4.753	2.306	12.860	179
DINANT	53	340	835	1.091	926	559	324	345	4.473	2.099	11.317	185
GEDINNE	23	38	248	397	370	267	131	98	1.572	768	4.196	183
HAMOIS	9	59	215	523	469	309	156	129	1.869	934	5.425	172
HASTIERE	15	168	325	453	383	211	118	109	1.782	817	4.138	197
HAVELANGE	13	44	207	390	339	266	130	124	1.513	763	4.202	181
HOUYET	4	53	220	354	353	257	141	122	1.504	757	3.910	193
ONHAYE	4	28	124	237	236	162	89	88	968	496	2.740	181
ROCHFORT	63	208	527	1.011	1.002	676	334	310	4.131	2.030	10.749	188
SOMME-LEUZE	5	70	202	278	216	177	85	76	1.109	527	2.950	178
VRESSE-SUR-SEMOIS	8	54	204	250	258	147	81	100	1.102	538	2.486	216
YVOIR	19	127	321	633	570	388	209	197	2.464	1.222	6.638	184
ARR. NAMEN	1.309	7.294	16.606	25.134	20.111	12.023	6.407	5.405	94.289	43.198	249.899	172
ANDENNE	52	489	1.623	2.484	1.822	982	448	376	8.276	3.737	21.724	172
ASSESE	7	50	219	510	433	279	167	153	1.818	919	5.387	170
EGHEZEE	29	172	574	1.056	983	602	341	312	4.069	2.003	11.615	172
FERNELMONT	11	71	236	477	461	307	183	138	1.884	945	5.428	174
FLOREFFE	22	114	348	650	582	337	181	125	2.359	1.121	6.430	174
FOSSES-LA-VILLE	25	105	402	725	654	412	210	206	2.739	1.336	7.580	176
GEMBLOUX	85	337	987	1.759	1.509	888	509	426	6.500	3.098	17.404	178
GESVES	3	26	94	210	196	141	70	61	801	405	2.276	177
JEMEPPE-SUR-SAMBRE	43	320	946	1.947	1.440	831	361	291	6.179	2.858	16.498	173
LA BRUYERE	14	82	277	574	555	343	229	170	2.244	1.127	6.763	166
METTET	16	140	454	903	852	519	296	207	3.387	1.654	9.586	172
NAMEN	890	4.559	7.865	9.133	6.861	4.199	2.320	2.091	37.918	16.456	95.531	172
OHEY	6	46	161	333	342	196	124	97	1.305	654	3.664	178
PROFONDEVILLE	23	159	450	768	710	432	257	248	3.047	1.491	8.564	174
SAMBREVILLE	71	522	1.605	2.973	2.200	1.194	534	367	9.466	4.294	25.373	169
SOMBREFFE	12	102	365	632	511	361	177	137	2.297	1.100	6.076	181
ARR. PHILIPPEVILLE	199	1.017	3.591	5.611	4.899	2.962	1.517	1.036	20.832	9.743	54.217	179
CERFONTAINE	6	58	262	376	381	255	142	93	1.573	766	3.988	192
COUVIN	71	322	818	1.348	1.039	594	288	207	4.687	2.115	12.048	175
DOISCHE	9	28	146	259	254	181	83	76	1.036	513	2.679	191
FLORENNES	26	152	541	920	860	513	266	175	3.453	1.641	9.653	169
PHILIPPEVILLE	24	121	386	601	598	383	224	128	2.465	1.180	6.190	190
VIROINVAL	23	120	473	612	481	265	133	101	2.208	995	5.179	192
WALCOURT	40	216	965	1.495	1.286	771	381	256	5.410	2.533	14.480	174

WOONPLAATS	AANTAL VERTREKKEN								TOTAAL AANTAL WONINGEN	TOTAAL AANTAL VERTREKKEN X 10	AANTAL BEWONERS	AANTAL VERTREK. PER 100 BEWONERS
	1 VERTREK	2 VER-TREKKEN	3 VER-TREKKEN	4 VER-TREKKEN	5 VER-TREKKEN	6 VER-TREKKEN	7 VER-TREKKEN	8 VERTREK. EN MEER				
PROV. OOST-VLAANDEREN	2.148	35.128	101.017	156.761	105.308	54.962	24.753	18.050	498.127	219.086	1.295.124	169
ARR. AALST	205	4.633	18.109	30.952	22.533	11.462	5.032	3.315	96.241	43.321	253.473	170
AALST	92	1.878	7.212	9.234	5.851	2.873	1.325	972	29.437	12.675	74.504	170
DENDERLEEUEW	8	203	1.069	2.069	1.634	765	294	150	6.192	2.802	16.403	170
ERPE-MERE	7	236	973	2.152	1.775	902	387	242	6.674	3.107	18.350	169
GERAARDSBERGEN	23	514	2.004	3.710	2.706	1.442	601	408	11.408	5.193	29.641	175
HAALTERN	12	305	872	1.944	1.549	832	390	185	6.089	2.808	16.598	169
HERZELE	5	214	751	1.733	1.554	850	392	233	5.732	2.723	15.490	175
LEDE	15	219	1.045	2.110	1.480	738	320	213	6.140	2.794	16.648	167
NINOVE	14	497	2.130	4.157	3.080	1.431	624	459	12.392	5.635	33.021	170
SINT-LIEVENS-HOUTEM	4	132	514	1.004	773	434	182	131	3.174	1.472	8.812	167
ZOTTEGEM	25	435	1.539	2.839	2.131	1.195	517	322	9.003	4.112	24.006	171
ARR. DENDERMONDE	125	3.935	13.305	22.663	14.381	7.108	3.025	2.098	66.640	29.267	178.213	164
BERLARE	26	346	930	1.548	919	504	210	143	4.626	2.005	12.509	160
BUGGENHOUT	5	221	820	1.665	1.080	529	249	154	4.723	2.120	12.904	164
DENDERMONDE	24	1.050	3.178	5.655	3.391	1.588	640	476	16.002	6.941	41.564	166
HAMME	20	496	1.628	2.837	1.844	792	349	245	8.211	3.583	22.343	160
LAARNE	6	263	839	1.332	882	479	191	127	4.119	1.811	11.380	159
LEBBEKE	10	349	1.175	1.884	1.374	721	303	186	6.002	2.676	15.666	170
WAASMUNSTER	1	171	575	1.097	666	422	183	164	3.279	1.503	9.169	163
WETTEREN	14	457	2.035	2.759	1.826	910	413	288	8.702	3.806	22.214	171
WICHELEN	8	142	708	1.383	919	476	194	120	3.950	1.779	10.687	166
ZELE	11	440	1.417	2.503	1.480	687	293	195	7.026	3.043	19.777	153
ARR. EEKLO	84	1.730	5.483	9.739	6.486	3.242	1.383	961	29.108	12.899	76.630	168
ASSENEDE	10	338	875	1.683	1.066	551	229	154	4.906	2.164	13.136	164
EEKLO	30	479	1.523	2.335	1.546	789	323	259	7.284	3.196	18.434	173
KAPRIJKE	2	110	349	618	488	296	157	108	2.128	1.000	5.982	167
MALDEGEM	19	366	1.332	2.683	1.737	869	378	241	7.625	3.413	20.988	162
SINT-LAUREINS	3	140	406	734	588	288	141	99	2.399	1.094	6.364	171
ZELZATE	20	297	998	1.686	1.061	449	155	100	4.766	2.032	11.726	173
ARR. GENT	1.437	17.725	39.070	54.012	36.928	20.399	9.559	7.577	186.707	81.113	467.689	173
AALTER	13	325	908	1.837	1.287	729	358	269	5.726	2.639	16.481	160
DEINZE	13	440	2.005	3.072	2.010	1.002	463	314	9.319	4.124	25.250	163
DE PINTE	3	77	378	996	785	516	264	173	3.192	1.566	9.483	165
DESTELBERGEN	6	254	1.193	1.963	1.231	700	342	326	6.015	2.760	16.494	167
EVERGEM	7	475	1.720	3.800	2.307	1.177	524	353	10.363	4.667	28.535	163
GAVERE	5	200	588	1.233	984	483	190	157	3.840	1.762	10.648	165
GENT	1.301	13.440	23.697	24.354	16.423	9.215	4.325	3.771	96.526	39.809	217.112	183
KNESSELARE	5	155	443	883	633	378	164	116	2.777	1.274	7.667	166
LOCHRISTI	15	270	887	2.084	1.302	743	352	213	5.866	2.680	16.934	158
LOVENDEGEM	3	151	565	1.101	653	350	168	122	3.113	1.401	8.713	160
MELLE	11	129	563	1.103	873	470	237	166	3.552	1.667	9.493	175
MERELBEKE	8	349	1.221	2.347	1.794	950	413	317	7.399	3.408	19.926	171
MOERBEKE	1	139	420	695	436	235	83	65	2.074	906	5.462	165
NAZARETH	8	154	586	1.068	787	396	158	126	3.283	1.485	9.275	160
NEVELE	10	193	654	1.184	813	485	207	165	3.711	1.699	10.415	163
OOSTERZELE	4	161	580	1.231	1.124	682	335	216	4.333	2.094	12.352	169
SINT-MARTENS-LATEM	2	131	391	665	632	433	302	294	2.850	1.457	8.043	181
WAARSCHOOT	2	152	493	976	591	309	148	88	2.759	1.232	7.373	167
WACHTEBEKE	4	105	395	812	613	256	139	62	2.386	1.075	6.720	159
ZOMERGEM	6	150	501	974	585	354	159	106	2.835	1.281	7.813	163
ZULTE	10	275	882	1.634	1.065	536	228	158	4.788	2.127	13.500	157
ARR. OUDENAARDE	115	2.158	7.090	12.745	9.351	5.124	2.490	1.753	40.826	18.710	109.107	171
BRAKEL	8	217	792	1.523	1.227	667	307	181	4.922	2.274	13.180	172
HOREBEKE	-	29	88	179	122	101	57	48	624	307	1.802	170
KLUISBERGEN	3	150	376	651	507	289	138	90	2.204	1.006	5.919	169
KRUISSHOUTEM	7	144	479	763	608	340	151	107	2.599	1.186	7.280	162
LIERDE	4	79	317	720	580	300	119	82	2.201	1.022	6.075	168
MAARKEDAL	7	138	330	607	458	297	160	104	2.101	981	5.995	163
OUDENAARDE	25	486	1.657	3.121	2.357	1.283	658	457	10.044	4.658	26.419	176

WOONPLAATS	AANTAL VERTREKKEN								TOTAAL AANTAL WONIN- GEN	TOTAAL AANTAL VER- TREKKEN X 10	AANTAL BE- WONERS	AANTAL VERTREK. PER 100 BE- WONERS
	1 VERTREK	2 VER- TREKKEN	3 VER- TREKKEN	4 VER- TREKKEN	5 VER- TREKKEN	6 VER- TREKKEN	7 VER- TREKKEN	8 VERTREK. EN MEER				
N.I.S.	TABEL OO.48 B								BLZ. 10.-		ALLE ADMINISTRA- TIEVE EENHEDEN	
BEWOONDE PARTICULIERE WONINGEN PER AANTAL VERTREKKEN												
RONSE	43	563	1.913	2.987	1.871	932	485	387	9.181	4.070	23.000	176
WORTEGEM-PETEGEM	3	115	341	626	432	264	122	98	2.001	925	5.756	160
ZINGEM	5	84	367	793	591	301	133	84	2.358	1.088	6.374	170
ZWALM	10	153	430	775	598	350	160	115	2.591	1.193	7.307	163
ARR. SINT-NIKLAAS	182	4.947	17.960	26.650	15.629	7.627	3.264	2.346	78.605	33.776	210.012	160
BEVEREN	27	873	3.443	5.299	3.134	1.495	691	422	15.384	6.642	41.737	159
KRUIBEKE	15	265	1.092	1.930	1.082	508	177	143	5.212	2.249	14.126	159
LOKEREN	24	872	3.001	4.179	2.467	1.240	542	376	12.701	5.434	33.787	160
SINT-GILLIS-WAAS	8	254	1.210	2.005	1.237	597	234	153	5.698	2.487	15.908	156
SINT-NIKLAAS	85	1.963	6.167	8.055	4.849	2.429	1.068	843	25.459	10.843	65.859	164
STEKENE	14	279	1.138	2.000	1.126	524	223	137	5.441	2.352	15.239	154
TEMSE	9	441	1.909	3.182	1.734	834	329	272	8.710	3.769	23.356	161
PROV.WEST-VLAANDEREN	2.151	30.769	77.048	124.989	90.028	46.897	21.272	16.708	409.862	182.294	1.071.142	170
ARR. BRUGGE	725	8.123	19.434	29.981	20.434	11.011	5.088	4.424	99.220	43.883	253.409	173
BEERNEM	9	241	649	1.603	1.202	586	226	191	4.707	2.165	13.498	160
BLANKENBERGE	71	1.239	2.154	1.734	998	559	248	265	7.268	2.848	15.887	179
BRUGGE	442	3.689	8.845	13.246	9.254	5.092	2.326	2.165	45.059	20.010	111.652	179
DAMME	8	191	560	1.140	851	449	242	182	3.623	1.687	10.440	161
JABBEKE	4	159	601	1.381	984	541	277	206	4.153	1.954	11.926	163
KNOKKE-HEIST	133	1.591	3.457	3.424	1.990	1.111	543	537	12.786	5.274	29.331	179
OOSTKAMP	28	409	1.155	2.504	1.632	866	373	296	7.263	3.292	20.095	163
TORHOUT	11	263	1.001	2.049	1.633	789	387	265	6.398	2.963	17.753	166
ZEDELGEM	15	284	889	2.597	1.698	902	388	279	7.052	3.267	20.203	161
ZUIENKERKE	4	57	123	303	192	116	78	38	911	423	2.624	161
ARR. DIKSMUIDE	51	980	2.859	5.139	3.913	2.057	972	709	16.680	7.602	46.111	164
DIKSMUIDE	25	287	893	1.538	1.379	725	337	269	5.453	2.540	14.989	169
HOUTHULST	15	229	561	961	736	323	168	102	3.095	1.366	8.457	161
KOEKELARE	2	166	521	964	594	329	129	86	2.791	1.234	7.657	161
KORTEMARK	6	239	703	1.373	957	524	257	192	4.251	1.949	11.995	162
LO-RENINGE	3	59	181	303	247	156	81	60	1.090	513	3.013	170
ARR. IEPER	130	2.182	5.954	10.991	9.022	4.882	2.281	1.740	37.182	17.197	101.071	170
HEUVELLAND	7	188	455	839	695	399	184	127	2.894	1.338	8.088	165
IEPER	76	830	1.939	3.617	3.003	1.686	861	725	12.737	5.963	34.212	174
LANGEMARK-POELKAPELLE	6	151	380	857	609	354	139	105	2.601	1.194	7.259	164
MESEN	-	6	34	141	98	61	19	18	377	183	1.038	176
POPERINGE	24	435	1.018	1.716	1.789	1.016	488	360	6.846	3.239	18.712	173
VLETEREN	1	74	194	353	290	179	94	60	1.245	584	3.556	164
WERVIK	6	249	1.232	2.276	1.600	678	300	205	6.546	2.927	17.423	167
ZONNEBEKE	10	249	702	1.192	938	509	196	140	3.936	1.769	10.783	164
ARR. KORTRIJK	415	5.590	16.655	32.677	23.867	12.198	5.418	3.978	100.798	45.756	268.773	170
ANZEGEM	7	207	686	1.579	1.049	566	302	214	4.610	2.141	12.985	164
AVELGEM	4	181	625	1.020	769	391	186	116	3.292	1.485	8.688	170
DEERLIJK	7	145	578	1.297	1.000	528	222	152	3.929	1.829	11.054	165
HARELBEKE	17	407	1.584	3.404	2.306	1.113	424	258	9.513	4.260	25.407	167
KORTRIJK	316	2.208	4.945	8.413	6.399	3.510	1.682	1.442	28.915	13.082	72.790	179
KURNE	10	220	632	1.422	1.245	598	229	164	4.520	2.088	12.341	169
LENDELEDE	2	98	266	607	463	265	108	65	1.874	865	5.315	162
MENEN	13	694	2.656	4.362	2.735	1.206	499	334	12.499	5.417	31.634	171
SPIERE-HELKIJN	3	57	101	194	170	90	36	33	684	314	1.746	179
WAREGEM	8	559	1.839	4.254	2.861	1.537	660	466	12.184	5.582	34.209	163
WEVELGEM	16	478	1.612	3.461	2.785	1.340	594	388	10.674	4.909	29.983	163
ZWEVEGEM	12	336	1.131	2.664	2.085	1.054	476	346	8.104	3.784	22.621	167
ARR. OOSTENDE	404	7.621	14.983	15.320	9.166	4.688	2.076	1.755	56.013	22.603	132.079	171
BREDENE	16	364	1.071	1.471	904	452	189	139	4.606	1.964	11.971	164
DE HAAN	22	454	936	1.099	702	433	209	191	4.046	1.746	9.995	174
GISTEL	5	193	660	1.138	826	478	189	126	3.615	1.636	9.743	167
ICHTEGEM	6	248	868	1.577	1.061	492	194	149	4.595	2.031	12.637	160
MIDDELKERKE	69	781	1.500	1.533	1.057	566	288	254	6.048	2.526	14.667	172
OOSTENDE	273	5.416	9.360	7.547	3.937	1.959	867	803	30.162	11.406	64.963	175
OUDENBURG	13	165	588	955	679	308	140	93	2.941	1.294	8.103	159

WOONPLAATS	AANTAL VERTREKKEN								TOTAAL AANTAL WONIN- GEN	TOTAAL AANTAL VER- TREKKEN X 10	AANTAL BE- WONERS	AANTAL VERTREK. PER 100 BE- WONERS
	1 VERTREK	2 VER- TREKKEN	3 VER- TREKKEN	4 VER- TREKKEN	5 VER- TREKKEN	6 VER- TREKKEN	7 VER- TREKKEN	8 VERTREK. EN MEER				
ARR. ROESELARE	205	2.651	7.867	15.580	12.261	6.100	2.665	1.956	49.285	22.511	134.521	167
HOOGLEDE	1	134	386	888	840	474	194	142	3.059	1.459	8.997	162
INGELMUNSTER	1	173	614	1.222	918	420	193	117	3.658	1.660	10.129	163
IZEGEM	34	506	1.687	3.156	2.369	1.094	458	374	9.678	4.367	25.921	168
LEDEGEM	2	168	447	989	883	428	193	122	3.232	1.502	9.257	162
LICHTERVELDE	6	128	422	897	750	357	158	111	2.829	1.308	7.869	166
MOORSLEDE	4	159	529	1.146	1.077	456	198	133	3.702	1.718	10.430	164
ROESELARE	155	1.205	3.274	6.149	4.486	2.351	1.035	805	19.460	8.778	51.342	170
STADEN	2	178	508	1.133	938	520	236	152	3.667	1.719	10.576	162
ARR. TIELT	58	1.568	4.682	9.714	7.313	3.805	1.774	1.226	30.140	13.862	84.082	164
ARDOOIE	7	157	485	1.042	819	434	216	149	3.309	1.545	9.487	162
DENTERGEM	2	120	404	879	555	327	172	90	2.549	1.169	7.303	160
MEULEBEKE	6	256	685	1.294	936	426	219	132	3.954	1.766	10.608	166
OOSTROZEBEKE	5	85	348	806	615	331	128	86	2.404	1.114	6.853	162
PITTEM	8	103	324	667	555	301	131	89	2.178	1.012	6.235	162
RUISELEDE	3	110	306	486	426	211	105	85	1.732	796	4.808	165
TIELT	15	356	1.052	2.135	1.712	877	378	327	6.852	3.179	18.796	169
WIELSBEKE	4	116	337	1.067	721	359	177	91	2.872	1.332	8.287	160
WINGENE	8	265	741	1.338	974	539	248	177	4.290	1.949	11.705	166
ARR. VEURNE	163	2.054	4.614	5.587	4.052	2.156	998	920	20.544	8.880	51.096	173
ALVERINGEM	6	130	265	424	453	248	137	110	1.773	842	4.763	176
DE PANNE	47	592	1.115	1.043	655	319	151	203	4.125	1.683	9.311	180
KOKSIJDE	53	746	1.782	1.969	1.268	702	310	262	7.092	2.983	17.305	172
NIEUWPOORT	47	367	823	982	710	398	169	148	3.644	1.561	8.963	174
VEURNE	10	219	629	1.169	966	489	231	197	3.910	1.811	10.754	168

N.I.S. VOLKS- EN WONINGTELLING VAN 1991	TABEL OO.48 C										BLZ. 1.-		ARRONDISSEMENTEN
	BEWOONDE PARTICULIERE WONINGEN PER SOORT WOONVERTREK												
WOONPLAATS	SOORT WOONVERTREK												
	TOTAAL	WOONKAMER		EETKAMER		ZITKAMER		SLAAPKAMER				ANDER WOON- VERTREK	
		1	2	1	2	1	2	1	2	3 - 4	5 EN MEER		
HET RIJK	3.748.164	3.298.857	69.494	1.095.533	16.286	758.983	17.968	565.270	1.213.193	1.818.235	133.986	888.673	
BRUSSELS HOOFDSTEDELIJK GEW.	394.468	335.085	10.158	115.500	3.118	71.047	3.367	157.696	134.583	86.315	11.669	62.065	
VLAAMS GEWEST	2.141.557	1.994.059	35.697	534.144	6.921	369.266	8.647	259.285	654.787	1.143.184	77.742	535.052	
WAALS GEWEST	1.212.139	969.713	23.639	445.889	6.247	318.670	5.954	148.289	423.823	588.736	44.575	291.556	
WAARVAN DUITSTALIGE GEMEENS.	25.199	22.263	957	6.979	109	4.338	126	5.347	7.391	11.541	750	7.101	
PROV. ANTWERPEN	616.885	576.856	10.272	136.205	2.106	93.079	2.698	105.827	203.416	285.369	20.153	152.776	
ARR. ANTWERPEN	372.129	349.655	6.703	78.937	1.543	51.385	1.845	81.962	134.610	141.990	11.764	90.930	
ARR. MECHELEN	111.150	104.006	1.722	26.418	293	19.039	438	12.953	37.996	57.058	2.991	26.884	
ARR. TURNHOUT	133.606	123.195	1.847	30.850	270	22.655	415	10.912	30.810	86.321	5.398	34.962	
BRABANT	869.535	765.738	20.177	270.118	5.328	168.141	5.899	209.073	286.849	335.870	31.777	196.648	
ARR. BRUSSEL-HOOFDSTAD	394.468	335.085	10.158	115.500	3.118	71.047	3.367	157.696	134.583	86.315	11.669	62.065	
ARR. HALLE-VILVOORDE	196.452	181.234	3.747	60.235	887	35.928	926	22.649	67.624	99.129	6.730	53.290	
ARR. LEUVEN	163.956	151.297	3.479	52.129	674	35.157	933	17.820	51.893	86.770	6.740	44.086	
ARR. NIJVEL	114.659	98.122	2.793	42.254	649	26.009	673	10.908	32.749	63.656	6.638	37.207	
HENEGOUWEN	475.843	372.327	8.416	196.796	2.270	144.151	2.142	54.220	192.952	216.034	11.185	101.430	
ARR. AAT	28.286	21.974	543	13.612	170	9.424	181	3.432	10.892	13.186	710	7.745	
ARR. CHARLEROI	163.690	127.101	3.192	62.527	746	45.569	691	20.435	66.754	72.301	3.468	29.698	
ARR. BERGEN	89.052	69.370	1.510	38.851	425	29.185	448	9.845	39.281	37.839	1.851	18.901	
ARR. MOESKROEN	26.542	22.188	249	8.878	55	7.561	54	2.195	10.275	13.445	580	4.720	
ARR. ZINNIK	63.188	49.939	1.209	27.217	333	19.860	268	6.052	26.651	28.847	1.498	14.067	
ARR. THUIN	53.132	41.014	882	23.132	297	15.965	251	4.996	20.742	25.882	1.466	13.452	
ARR. DOORNIK	51.953	40.741	831	22.579	244	16.587	249	7.265	18.357	24.534	1.612	12.847	
PROV. LUIK	390.083	314.654	7.864	117.274	1.959	86.647	1.920	63.138	135.919	174.074	13.441	90.715	
ARR. HOEI	35.508	28.250	819	13.136	242	9.463	206	3.267	11.471	18.785	1.791	9.637	
ARR. LUIK	236.713	191.251	4.192	66.557	1.019	49.675	996	40.725	89.706	97.224	6.435	47.972	
ARR. VERVIERS	94.402	75.879	2.267	28.190	507	21.345	553	17.728	28.163	43.854	4.067	26.360	
ARR. BORGWORM	23.460	19.274	586	9.391	191	6.164	165	1.418	6.579	14.211	1.148	6.746	
LIMBURG	256.275	239.560	4.612	65.310	787	46.693	1.028	19.177	53.397	173.301	9.716	64.740	
ARR. HASSELT	126.280	118.048	2.212	32.468	389	22.717	503	10.383	27.724	82.942	4.715	30.946	
ARR. MAASEIK	66.856	63.121	1.014	15.107	157	11.012	213	4.324	11.318	48.471	2.691	18.566	
ARR. TONGEREN	63.139	58.391	1.386	17.735	241	12.964	312	4.470	14.355	41.888	2.310	15.228	
LUXEMBURG	83.221	63.466	1.531	32.310	439	23.207	451	5.196	19.183	52.614	5.801	22.524	
ARR. AARLEN	18.277	14.201	318	6.959	72	5.263	82	1.473	4.113	11.425	1.080	4.584	
ARR. BASTENAKEN	13.091	9.820	209	4.943	84	3.431	53	729	3.049	8.212	1.045	3.471	
ARR. MARCHÉ-EN-FAMENNE	16.210	12.669	338	5.950	93	4.289	89	1.032	3.914	10.052	1.160	4.454	
ARR. NEUFCHATEAU	19.063	14.402	344	7.542	106	5.248	118	1.070	4.219	12.110	1.603	5.320	
ARR. VIRTON	16.580	12.374	322	6.916	84	4.976	109	892	3.888	10.815	913	4.695	
PROV. NAMEN	148.333	121.144	3.035	57.255	930	38.656	768	14.827	43.020	82.358	7.510	39.680	
ARR. DINANT	33.212	26.704	670	13.575	205	9.018	197	2.525	8.451	19.882	2.292	9.026	
ARR. NAMEN	94.289	78.031	2.020	35.045	617	23.792	496	10.738	28.237	50.387	4.400	25.116	
ARR. PHILIPPEVILLE	20.832	16.409	345	8.635	108	5.846	75	1.564	6.332	12.089	818	5.538	
PROV. OOST-VLAANDEREN	498.127	460.584	7.665	126.423	1.351	89.429	1.804	51.213	162.503	265.994	17.049	122.453	
ARR. AALST	96.241	88.120	1.705	29.102	282	21.355	403	7.152	32.558	53.656	2.785	22.698	
ARR. DENDERMONDE	66.640	61.706	840	15.850	152	11.498	185	5.606	21.442	37.533	2.013	16.094	
ARR. EEKLO	29.108	27.023	415	6.610	70	5.041	101	2.524	8.814	16.659	1.069	6.958	
ARR. GENT	186.707	173.370	3.104	45.795	553	30.352	729	25.485	59.652	93.356	7.142	48.038	
ARR. OUDENAARDE	40.826	36.810	722	13.868	142	9.475	182	3.419	13.296	22.563	1.513	10.246	
ARR. SINT-NIKLAAS	78.605	73.555	879	15.198	152	11.708	204	7.027	26.741	42.227	2.527	18.419	
PROV. WEST-VLAANDEREN	409.862	384.528	5.922	93.842	1.116	68.980	1.258	42.599	115.954	232.621	17.354	97.707	
ARR. BRUGGE	99.220	93.555	1.554	22.369	311	15.705	328	11.166	28.861	54.080	4.596	23.866	
ARR. DIKSMUIDE	16.680	15.596	210	3.563	35	2.694	53	1.372	4.316	10.147	828	4.270	
ARR. IEPER	37.182	34.581	491	9.400	78	7.304	115	3.023	9.608	22.435	2.064	8.852	
ARR. KORTRIJK	100.798	94.386	1.310	25.360	208	19.572	261	7.982	27.109	61.665	3.765	23.985	
ARR. OOSTENDE	56.013	52.785	955	11.215	236	7.146	213	10.437	19.831	23.770	1.764	11.570	
ARR. ROESELARE	49.285	46.180	618	10.968	103	8.598	138	3.630	12.617	30.892	2.005	12.425	
ARR. TIELT	30.140	28.241	407	6.460	71	4.803	82	2.253	7.198	19.354	1.319	8.195	
ARR. VEURNE	20.544	19.204	377	4.507	74	3.158	68	2.736	6.414	10.278	1.013	4.544	

WOONPLAATS	SOORT WOONVERTREK											
	TOTAAL	WOONKAMER		EETKAMER		ZITKAMER		SLAAPKAMER				ANDER WOONVERTREK
		1	2	1	2	1	2	1	2	3 - 4	5 EN MEER	
HET RIJK	3.748.164	3.298.857	69.494	1.095.533	16.286	758.983	17.968	565.270	1.213.193	1.818.235	133.986	888.673
PROV. ANTWERPEN	616.885	576.856	10.272	136.205	2.106	93.079	2.698	105.827	203.416	285.369	20.153	152.776
ARR. ANTWERPEN	372.129	349.655	6.703	78.937	1.543	51.385	1.845	81.962	134.610	141.990	11.764	90.930
AARTSELAAR	4.783	4.597	44	888	10	594	19	317	1.585	2.742	135	1.660
ANTWERPEN	207.730	194.395	4.108	42.867	1.026	27.301	1.193	64.310	81.150	55.602	5.024	41.268
BOECHOUT	3.787	3.598	63	899	14	575	24	359	1.127	2.102	198	1.183
BOOM	5.964	5.512	72	1.092	14	823	17	869	2.659	2.300	134	1.162
BORSBEEK	3.848	3.691	45	657	6	416	6	514	1.913	1.361	56	936
BRASSCHAAT	12.622	11.742	240	3.143	46	2.046	61	1.215	3.915	6.759	705	3.990
BRECHT	7.080	6.623	88	1.444	17	969	20	743	2.229	3.886	216	2.065
EDEGEM	8.998	8.660	104	1.800	27	1.065	34	1.060	3.061	4.490	372	2.934
ESSEN	4.818	4.558	73	1.130	14	771	23	441	1.187	2.927	260	1.382
HEMIKSEM	3.702	3.457	59	828	15	573	15	492	1.484	1.652	74	935
HOVE	2.659	2.498	58	713	13	504	10	261	656	1.573	167	929
KALMTHOUT	5.433	5.154	87	1.204	12	819	27	495	1.475	3.153	306	1.879
KAPellen	8.574	8.007	163	2.086	36	1.363	48	860	2.925	4.404	377	2.820
KONTICH	6.402	6.048	103	1.394	19	925	27	619	1.857	3.651	264	2.011
LINT	2.298	2.192	32	489	1	310	3	199	626	1.392	79	673
MALLE	4.035	3.848	45	866	9	597	14	353	951	2.540	189	1.375
MORTSEL	10.345	9.709	218	2.610	43	1.717	53	1.880	3.629	4.378	430	3.064
NIEL	3.172	2.989	44	688	10	479	18	340	1.369	1.394	68	593
RANST	5.508	5.235	70	1.200	15	861	12	427	1.658	3.223	199	1.727
RUMST	4.985	4.706	75	1.047	13	758	15	328	1.600	2.894	161	1.362
SCHELLE	2.663	2.549	29	487	8	309	9	232	864	1.487	80	617
SCHILDE	6.700	6.329	157	1.773	25	1.227	32	665	1.650	3.807	575	2.776
SCHOTEN	11.751	11.169	208	2.517	46	1.611	56	1.623	4.196	5.430	492	3.451
STABROEK	5.713	5.432	59	1.031	10	669	15	429	2.169	2.978	133	1.665
WIJNEGEM	3.082	2.877	49	702	10	483	10	406	1.203	1.380	92	855
WOMMELGEM	3.987	3.754	77	790	22	545	19	461	1.431	1.982	108	1.165
WUUSTWEZEL	5.062	4.788	65	1.069	15	699	17	477	1.096	3.246	240	1.638
ZANDHOVEN	3.697	3.473	69	839	10	604	17	282	970	2.280	165	1.174
ZOERSEL	5.757	5.500	85	1.189	14	803	17	478	1.478	3.529	272	2.175
ZWIJNDRECHT	6.974	6.565	114	1.495	23	969	14	827	2.497	3.448	193	1.466
ARR. MECHELEN	111.150	104.006	1.722	26.418	293	19.039	438	12.953	37.996	57.058	2.991	26.884
BERLAAR	3.506	3.270	61	790	11	598	10	348	1.201	1.856	99	925
BONHEIDEN	4.528	4.208	71	1.169	14	863	24	445	1.547	2.323	209	1.540
BORNEM	6.880	6.454	96	1.654	10	1.137	23	571	1.831	4.267	204	1.747
DUFFEL	5.457	5.155	66	1.314	14	951	22	614	1.875	2.821	138	1.425
HEIST-OP-DEN-BERG	12.932	12.154	195	2.855	21	2.107	53	1.327	4.144	7.113	338	3.235
LIER	12.044	11.274	185	2.904	32	2.186	44	1.631	4.565	5.472	357	2.763
MECHELEN	29.992	28.000	550	7.520	101	5.224	158	4.809	11.590	12.794	711	6.133
NIJLEN	6.904	6.468	90	1.623	18	1.155	18	632	2.251	3.859	160	1.858
PUTTE	5.547	5.143	82	1.218	14	896	24	668	1.904	2.857	113	1.444
PUURS	5.322	4.983	79	1.260	9	936	20	341	1.256	3.514	208	1.442
SINT-AMANDS	2.482	2.308	50	597	8	446	9	167	520	1.686	108	621
SINT-KATELIJNE-WAVER	6.471	6.088	97	1.481	19	1.043	11	484	2.152	3.655	179	1.859
WILLEBROEK	9.085	8.501	100	2.033	22	1.497	22	916	3.160	4.841	167	1.892
ARR. TURNHOUT	133.606	123.195	1.847	30.850	270	22.655	415	10.912	30.810	86.321	5.398	34.962
ARENDONK	3.775	3.486	43	841	7	595	7	224	787	2.602	160	1.000
BAARLE-HERTOG	765	706	18	152	1	112	5	64	127	509	65	195
BALEN	6.686	6.064	84	1.918	13	1.348	15	581	1.582	4.317	201	1.771
BEERSE	4.651	4.359	60	904	11	622	9	295	1.030	3.125	201	1.328
DESSEL	2.871	2.647	26	732	5	555	4	169	548	2.068	83	802
GEEL	11.134	10.241	170	2.859	18	2.136	38	920	2.535	7.045	601	2.881
GROBBENDONK	3.418	3.098	40	763	4	543	9	377	970	1.959	105	968
HERENTALS	8.865	8.051	140	1.993	15	1.593	22	685	2.493	5.369	313	2.075
HERENTHOUT	2.729	2.556	21	547	3	409	7	221	652	1.760	93	585
HERSELT	4.702	4.238	78	1.188	9	954	11	512	1.296	2.767	122	1.141
HOOGSTRATEN	5.107	4.770	82	992	10	675	16	365	904	3.475	362	1.683
HULSHOUT	2.802	2.621	38	565	8	437	13	258	737	1.746	59	679
KASTERLEE	5.313	4.982	96	1.142	19	904	32	377	970	3.724	239	1.495
LAAKDAL	4.910	4.564	73	1.202	11	950	18	341	921	3.526	122	1.102
LILLE	4.509	4.130	52	974	5	686	14	381	950	2.991	186	1.281
MEERHOUT	3.165	2.909	61	788	8	584	13	281	660	2.118	100	769

WOONPLAATS	SOORT WOONVERTREK											ANDER WOONVERTREK	
	TOTAAL	WOONKAMER		EETKAMER		ZITKAMER		SLAAPKAMER					
		1	2	1	2	1	2	1	2	3 - 4	5 EN MEER		
N.I.S. VOLKS- EN WONINGTELLING VAN 1991	TABEL 00.48 C											BLZ. 2.-	ALLE ADMINISTRATIEVE EENHEDEN
MERKSPAS	2.220	2.079	28	487	4	350	2	135	343	1.611	130	636	
MOL	10.927	10.145	138	2.962	23	2.078	35	856	2.426	7.171	445	3.034	
OLEN	3.572	3.279	57	812	5	619	12	262	659	2.536	115	883	
OUD-TURNHOUT	3.840	3.599	49	891	9	600	20	162	777	2.719	181	1.231	
RAVELS	3.932	3.642	56	787	7	582	10	257	745	2.703	227	1.130	
RETIE	3.027	2.746	32	677	4	517	6	189	504	2.186	148	1.004	
RIJKEVORSEL	3.273	3.063	35	661	5	496	11	260	685	2.180	147	901	
TURNHOUT	14.881	13.646	204	3.092	35	2.163	43	1.795	4.857	7.610	566	3.101	
VORSELAAR	2.436	2.220	23	507	6	410	13	302	660	1.402	70	512	
VOSSLAAR	3.088	2.878	42	695	6	486	7	173	582	2.185	147	988	
WESTERLO	7.008	6.476	101	1.719	19	1.251	23	470	1.410	4.917	210	1.787	
BRABANT	869.535	765.738	20.177	270.118	5.328	168.141	5.899	209.073	286.849	335.870	31.777	196.648	
ARR. BRUSSEL-HOOFDSTAD	394.468	335.085	10.158	115.500	3.118	71.047	3.367	157.696	134.583	86.315	11.669	62.065	
ANDERLECHT	37.279	30.898	748	10.628	255	6.940	254	15.296	13.497	7.725	583	4.184	
OUDEGEM	12.477	11.216	284	3.331	61	1.764	64	3.508	4.480	3.975	414	2.625	
SINT-AGATHA-BERCHEM	7.053	6.210	142	1.983	38	1.236	37	2.226	2.694	1.970	131	1.374	
BRUSSEL	51.200	43.483	1.254	14.159	371	8.724	457	22.072	17.125	9.941	1.270	6.996	
ETTERBEEK	17.394	14.408	517	5.557	159	3.450	153	8.091	5.496	2.938	605	2.726	
EVERE	13.126	11.844	183	2.863	46	1.689	47	4.208	5.552	3.115	192	1.520	
VORST	19.394	16.077	553	6.381	196	3.894	222	7.851	7.258	3.726	480	2.925	
GANSHOREN	9.373	8.685	124	1.864	44	976	36	3.284	4.004	1.927	127	1.273	
ELSENE	34.706	28.533	994	10.563	295	6.632	290	18.492	9.292	5.353	976	5.870	
JETTE	16.653	14.724	339	4.275	119	2.472	96	6.207	6.571	3.485	281	2.396	
KOEKELBERG	6.478	5.551	162	1.764	66	1.138	66	2.613	2.533	1.153	124	812	
SINT-JANS-MOLENBEEK	26.981	22.838	598	7.385	228	5.044	316	10.532	11.164	4.539	535	2.538	
SINT-GILLIS	17.858	13.786	469	5.794	156	3.940	159	9.672	4.703	2.625	428	2.236	
SINT-JOOST-TEN-NODE	7.440	6.008	274	2.208	99	1.477	132	3.627	2.134	1.250	268	774	
SCHAARBEEK	40.939	32.946	1.503	14.780	553	9.614	624	18.735	12.651	7.651	1.485	6.277	
UKKEL	30.023	26.470	890	9.381	206	5.207	194	8.983	9.847	9.466	1.479	7.268	
WATERMAAL-BOSVOORDE	10.643	9.448	232	3.180	36	1.751	44	2.592	3.653	3.896	390	2.381	
SINT-LAMBRECHTS-WOLUWE	20.856	18.873	459	5.028	94	2.751	94	6.414	7.374	6.060	788	3.791	
SINT-PIETERS-WOLUWE	14.595	13.087	433	4.376	96	2.348	82	3.293	4.555	5.520	1.113	4.099	
ARR. HALLE-VILVOORDE	196.452	181.234	3.747	60.235	887	35.928	926	22.649	67.624	99.129	6.730	53.290	
AFFLIGEM	4.055	3.778	73	1.168	17	718	23	273	1.274	2.415	91	1.126	
ASSE	10.272	9.536	113	2.581	27	1.572	34	1.418	4.136	4.487	223	2.422	
BEERSEL	8.098	7.395	159	2.797	30	1.618	26	677	2.969	4.200	244	2.435	
BEVER	658	579	14	267	4	152	4	81	197	356	23	203	
DILBEEK	13.082	12.329	226	3.592	47	1.970	40	1.638	4.481	6.510	418	3.839	
DROGENBOS	1.911	1.607	32	614	11	368	12	409	870	593	33	336	
GALMAARDEN	2.654	2.425	56	975	10	651	12	208	834	1.545	67	668	
GOOIK	2.755	2.539	76	882	26	578	23	181	821	1.650	101	787	
GRIMBERGEN	12.273	11.477	234	3.499	72	1.934	77	1.833	4.816	5.288	312	3.111	
HALLE	12.965	11.700	235	4.587	55	2.929	62	1.528	5.174	5.999	256	2.448	
HERNE	2.142	1.889	51	878	4	604	12	149	687	1.232	74	592	
HOEILAART	3.411	3.147	73	1.221	11	622	15	340	1.178	1.770	119	1.029	
KAMPENHOUT	3.500	3.208	71	1.122	14	766	12	276	1.222	1.872	127	1.057	
KAPELLE-OP-DEN-BOS	2.990	2.818	57	888	16	617	11	185	833	1.858	114	785	
KRAAINEM	4.171	3.835	101	1.352	33	714	31	464	1.026	2.293	364	1.494	
LENNIK	2.899	2.598	79	923	19	603	14	298	896	1.604	100	858	
LIEDEKERKE	4.236	3.881	70	1.154	17	772	15	353	1.516	2.289	75	890	
LINKEBEEK	1.693	1.505	50	598	8	337	7	245	542	806	88	601	
LONDERZEEL	6.152	5.754	76	1.730	14	1.136	21	550	1.658	3.737	201	1.715	
MACHELEN	4.443	4.099	81	1.306	22	765	19	584	1.846	1.947	63	879	
MEISE	5.812	5.465	95	1.569	16	993	21	452	1.438	3.615	306	1.962	
MERCHTEM	4.577	4.320	88	1.276	24	818	20	419	1.274	2.719	165	1.370	
OPWIJK	4.010	3.774	64	1.126	11	803	7	303	1.223	2.373	110	1.066	
OVERIJSE	7.667	7.182	171	2.604	38	1.447	44	611	2.115	4.380	550	2.859	
PEPINGEN	1.281	1.140	42	493	7	338	8	90	383	743	65	388	
ROOSDAAL	3.472	3.162	73	1.045	8	723	13	250	1.066	2.029	127	971	
SINT-GENESIUS-RODE	6.184	5.617	202	2.511	62	1.241	71	536	1.669	3.354	624	2.456	
SINT-PIETERS-LEEUEW	10.954	9.977	214	3.294	57	1.876	54	1.596	4.531	4.630	182	2.221	
STEENOKKERZEEL	3.628	3.336	62	1.032	24	663	22	329	1.236	1.957	102	1.100	
TERNAT	4.812	4.477	79	1.423	12	832	18	473	1.628	2.609	97	1.308	
VILVOORDE	13.439	12.413	239	3.992	64	2.288	64	2.637	5.224	5.261	275	2.645	

WOONPLAATS	SOORT WOONVERTREK											
	TOTAAL	WOONKAMER		EETKAMER		ZITKAMER		SLAAPKAMER				ANDER WOONVERTREK
		1	2	1	2	1	2	1	2	3 - 4	5 EN MEER	
WEMMEL	5.292	4.840	119	1.700	29	924	31	906	1.732	2.379	259	1.665
WEZEMBEEK-OPPEM	4.436	4.095	119	1.396	14	723	21	423	1.150	2.499	357	1.469
ZAVENTEM	9.591	8.936	152	2.732	40	1.535	36	1.269	3.324	4.680	257	2.442
ZEMST	6.937	6.401	101	1.908	24	1.298	26	665	2.655	3.450	161	2.093
ARR. LEUVEN	163.956	151.297	3.479	52.129	674	35.157	933	17.820	51.893	86.770	6.740	44.086
AARSCHOT	10.119	9.314	168	3.026	34	2.018	55	1.035	3.546	5.272	258	2.545
BEGIJNENDIJK	2.978	2.737	65	823	12	625	21	210	972	1.720	73	879
BEKKEVOORT	1.918	1.676	55	672	11	493	12	126	498	1.228	64	558
BERTEM	2.939	2.693	61	903	16	571	20	183	835	1.783	129	952
BIERBEEK	2.799	2.624	58	942	8	595	15	172	744	1.719	159	1.006
BOORTMEERBEEK	3.801	3.493	56	1.048	7	738	14	306	1.357	2.010	128	1.208
BOUTERSEM	2.309	2.124	50	871	6	614	10	128	675	1.412	73	640
DIEST	8.431	7.880	166	2.261	31	1.588	34	865	2.451	4.808	256	2.051
GEETBETS	2.031	1.855	44	664	12	453	9	161	487	1.321	58	477
GLABBEEK	1.715	1.573	43	581	7	366	10	96	408	1.117	74	473
HAACHT	4.400	3.984	76	1.300	15	930	26	361	1.451	2.441	145	1.197
HERENT	6.155	5.703	128	1.987	28	1.264	41	451	1.958	3.412	325	2.058
HOEGAARDEN	2.169	1.947	54	824	10	594	13	151	609	1.324	83	541
HOLSBEEK	2.684	2.486	65	893	8	629	12	190	820	1.569	104	806
HULDENBERG	2.836	2.611	56	1.025	11	579	20	266	898	1.552	116	929
KEERBERGEN	3.772	3.541	75	946	14	630	20	326	1.055	2.177	213	1.497
KORTENAKEN	2.578	2.317	71	878	7	736	18	136	635	1.697	106	695
KORTENBERG	5.704	5.304	117	1.823	36	1.122	32	553	1.808	3.083	252	1.675
LANDEN	5.392	4.972	141	1.850	27	1.416	25	235	1.312	3.686	154	1.185
LEUVEN	36.618	34.066	742	10.700	131	7.064	193	7.456	12.456	14.264	1.936	8.402
LINTER	2.350	2.106	66	859	15	673	18	127	589	1.549	85	572
LUBBEEK	4.242	3.914	93	1.364	16	958	27	232	1.130	2.652	226	1.543
OUD-HEVERLEE	3.257	3.021	70	1.077	15	668	19	240	834	1.953	221	1.250
ROTSelaar	4.631	4.298	79	1.517	10	1.041	28	421	1.536	2.531	139	1.473
SCHERPENHEUVEL-ZICHEM	7.926	7.417	128	2.454	24	1.688	27	601	2.797	4.376	148	1.837
TERVUREN	6.518	6.061	158	2.293	45	1.289	57	664	1.778	3.588	480	2.151
TIELT-WINGE	3.357	3.038	72	1.181	16	931	18	299	896	2.035	125	874
TIENEN	13.450	12.210	416	5.400	84	3.359	94	1.256	5.037	6.690	432	2.810
TREMELO	4.104	3.820	48	1.042	5	752	21	388	1.504	2.098	113	1.180
ZOUTLEEuw	2.773	2.512	58	925	13	773	24	185	817	1.703	65	622
ARR. NIJVEL	114.659	98.122	2.793	42.254	649	26.009	673	10.908	32.749	63.656	6.638	37.207
BEVEKOM	1.985	1.704	65	812	14	506	15	106	461	1.284	126	728
EIGENBRAKEL	11.667	10.193	239	3.705	55	2.247	56	939	3.461	6.680	539	3.799
KASTEELBRAKEL	2.942	2.391	73	1.208	17	830	26	220	1.047	1.581	92	926
CHASTRE	1.851	1.597	35	719	11	421	7	120	403	1.217	108	630
CHAUMONT-GISTOUX	2.857	2.512	90	1.083	22	622	29	266	641	1.702	238	1.230
COURT-SAINT-ETIENNE	2.813	2.323	51	1.169	13	729	23	287	780	1.575	159	885
GENEPIEN	4.584	3.799	115	1.976	47	1.272	35	366	1.452	2.512	241	1.478
GRAVEN	3.616	3.090	111	1.478	25	853	28	266	1.004	2.061	274	1.330
HELECINE	1.108	854	33	542	11	358	10	94	248	723	43	302
INCOURT	1.225	1.037	27	551	5	313	6	80	321	754	68	419
ITTER	1.893	1.525	55	892	14	554	16	147	710	956	78	612
GELDENAKEN	3.627	2.955	115	1.562	28	961	29	292	1.083	2.047	185	1.040
TERHULPEN	2.444	2.122	81	939	12	524	20	281	612	1.361	186	916
LASNE	4.233	3.692	181	2.069	40	1.182	45	286	889	2.486	560	2.205
MONT-SAINT-GUIBERT	1.721	1.478	48	592	7	403	7	120	427	1.061	104	541
NIJVEL	9.009	7.810	140	2.816	27	1.938	28	1.265	3.080	4.192	324	2.137
ORP-JAUCHE	2.381	1.949	64	1.102	18	690	29	129	544	1.566	140	705
OTTIGNIES-LOUVAIN-LA-NVE	8.050	7.092	194	2.280	28	1.268	22	1.438	1.690	4.221	533	2.346
PERWIJS	2.155	1.798	64	957	15	555	17	122	563	1.343	123	681
RAMILLIES	1.608	1.299	42	724	17	460	6	106	400	1.008	90	508
REBECQ	3.319	2.481	56	1.508	12	1.010	13	224	1.283	1.725	84	810
RIXENSART	7.585	6.659	183	2.557	41	1.483	38	898	2.064	4.037	533	2.837
TUBEKE	7.337	6.009	135	2.675	34	1.879	23	604	2.715	3.850	154	1.270
VILLERS-LA-VILLE	2.960	2.467	87	1.315	22	854	22	179	792	1.839	139	992
WALHAIN	1.630	1.379	50	733	14	411	10	97	357	1.049	114	613
WATERLOO	9.500	8.593	231	3.022	55	1.712	58	799	2.499	5.357	802	3.953
WAVER	10.559	9.314	228	3.268	45	1.974	55	1.177	3.223	5.469	601	3.314

WOONPLAATS	SOORT WOONVERTREK											
	TOTAAL	WOONKAMER		EETKAMER		ZITKAMER		SLAAPKAMER				ANDER WOONVERTREK
		1	2	1	2	1	2	1	2	3 - 4	5 EN MEER	
HENEGOUWEN	475.843	372.327	8.416	196.796	2.270	144.151	2.142	54.220	192.952	216.034	11.185	101.430
ARR. AAT	28.286	21.974	543	13.612	170	9.424	181	3.432	10.892	13.186	710	7.745
AAT	9.131	7.244	172	3.986	53	2.829	57	1.250	3.517	4.085	227	2.349
BELOEIL	4.889	3.609	92	2.509	23	1.867	25	575	1.970	2.242	95	1.386
BERNISSART	4.022	3.019	67	2.086	21	1.488	31	447	1.713	1.797	64	979
BRUGELETTE	1.150	921	15	586	7	382	12	134	415	556	44	333
CHIEVRES	2.111	1.627	53	1.071	22	725	19	241	763	1.029	75	621
ELZELE	1.959	1.569	44	974	9	603	11	225	745	942	47	543
VLOESBERG	1.101	886	36	497	8	337	6	107	373	571	49	353
FRASNES-LEZ-ANVAING	3.923	3.099	64	1.903	27	1.193	20	453	1.396	1.964	109	1.181
ARR. CHARLEROI	163.690	127.101	3.192	62.527	746	45.569	691	20.435	66.754	72.301	3.468	29.698
AISEAU-PRESLES	3.886	3.105	70	1.343	21	970	17	361	1.348	2.087	87	761
CHAPELLE-LEZ-HERLAIMONT	5.262	4.184	100	1.978	18	1.474	14	424	1.928	2.847	62	919
CHARLEROI	81.044	62.771	1.567	29.488	349	21.269	323	12.868	35.189	30.776	1.612	12.633
CHATELET	14.855	11.332	220	5.451	41	4.152	53	1.683	5.767	7.114	280	2.031
COURCELLES	11.189	8.134	240	5.233	61	3.887	46	965	4.799	5.216	180	2.240
FARCIENNES	4.177	3.202	81	1.598	15	1.144	18	423	1.475	2.190	83	527
FLEURUS	8.439	6.522	153	3.608	48	2.632	41	789	3.234	4.177	230	1.860
FONTAINE-L'EVEQUE	6.556	5.063	139	2.679	39	1.969	33	678	2.642	3.101	130	1.252
GERPINNES	4.086	3.482	81	1.452	28	986	19	235	1.281	2.419	148	1.498
LES BONS VILLERS	2.874	2.375	59	1.215	18	780	9	182	873	1.701	115	914
MANAGE	8.101	6.314	207	3.202	43	2.461	62	724	3.465	3.712	146	1.485
MONTIGNIES-LE-TILLEUL	3.901	3.280	92	1.420	15	1.005	9	399	1.347	2.025	126	1.218
PONT-A-CELLES	5.638	4.346	98	2.438	27	1.844	25	385	2.116	3.021	113	1.435
SENEFFE	3.682	2.991	85	1.422	23	996	22	319	1.290	1.915	156	925
ARR. BERGEN	89.052	69.370	1.510	38.851	425	29.185	448	9.845	39.281	37.839	1.851	18.901
BOUSSU	7.754	5.892	157	3.704	42	2.948	49	564	3.798	3.245	145	1.299
COLFONTAINE	8.006	5.832	99	3.997	44	3.017	54	767	4.070	3.074	83	1.288
DOUR	4.453	3.175	64	2.253	28	1.693	22	540	1.828	2.019	53	922
FRAMERIES	8.393	6.192	133	3.942	32	3.149	40	777	4.423	3.080	106	1.458
HENSIES	2.483	1.972	34	1.099	15	777	11	290	851	1.229	112	599
HONNELLES	1.854	1.356	47	1.022	9	658	7	247	732	822	52	504
JURBEKE	2.977	2.531	68	1.307	18	788	20	264	1.057	1.558	94	1.058
LENS	1.366	1.073	31	723	14	438	13	155	491	671	49	407
BERGEN	33.806	27.211	571	12.964	148	9.697	155	4.446	14.320	14.068	788	7.267
QUAREGNON	6.944	5.342	119	3.086	26	2.583	34	614	3.498	2.742	88	1.200
QUEVY	2.579	2.009	54	1.173	24	759	15	243	1.016	1.249	69	811
QUIEVRAIN	2.537	1.880	38	1.250	11	985	10	274	1.084	1.117	60	475
SAINT-GHISLAIN	5.900	4.905	95	2.331	14	1.693	18	664	2.113	2.965	152	1.613
ARR. MOESKROEN	26.542	22.188	249	8.878	55	7.561	54	2.195	10.275	13.445	580	4.720
KOMEN-WAASTEN	6.365	5.196	68	2.504	12	2.128	14	270	2.486	3.419	180	1.029
MOESKROEN	20.177	16.992	181	6.374	43	5.433	40	1.925	7.789	10.026	400	3.691
ARR. ZINNIK	63.188	49.939	1.209	27.217	333	19.860	268	6.052	26.651	28.847	1.498	14.067
'S GRAVENBRAKEL	6.790	5.572	111	2.821	23	2.001	23	649	2.504	3.407	200	1.781
ECAUSSINNES	3.589	2.724	108	1.673	33	1.211	24	241	1.480	1.746	118	852
EDINGEN	3.549	2.972	66	1.372	21	961	18	356	1.279	1.759	144	889
LA LOUVIERE	29.357	23.285	510	11.847	129	9.006	105	3.169	13.196	12.445	465	5.110
LE ROEULX	2.786	2.112	65	1.320	22	965	22	215	1.129	1.356	82	838
LESSEN	6.443	4.806	110	3.307	34	2.403	17	534	3.078	2.691	136	1.582
OPZULLIK	2.141	1.782	49	929	19	586	9	188	671	1.197	83	731
ZINNIK	8.533	6.686	190	3.948	52	2.727	50	700	3.314	4.246	270	2.284
ARR. THUIN	53.132	41.014	882	23.132	297	15.965	251	4.996	20.742	25.882	1.466	13.452
ANDERLUES	4.450	3.351	77	1.957	31	1.490	24	515	2.062	1.782	80	894
BEAUMONT	2.207	1.704	30	964	12	622	5	224	745	1.149	87	605
BINCHE	12.505	9.465	184	5.371	49	3.916	51	1.082	5.538	5.648	227	2.750
CHIMAY	3.381	2.511	51	1.538	18	977	13	315	1.014	1.876	176	904
ERQUELINNES	3.686	2.780	52	1.755	23	1.218	15	356	1.491	1.758	80	753
ESTINNES	2.597	1.976	49	1.242	18	774	16	276	1.002	1.245	72	788
FROIDCHAPELLE	1.047	776	20	555	7	351	6	79	320	590	58	357
HAM-SUR-HEURE-NALINNES	4.486	3.835	89	1.582	24	1.063	24	311	1.622	2.403	149	1.588
LOBBES	1.918	1.457	37	865	8	575	7	229	703	944	42	524
MERBES-LE-CHATEAU	1.443	1.130	24	672	14	446	5	142	468	783	46	353

WOONPLAATS	SOORT WOONVERTREK											ANDER WOON- VERTREK
	TOTAAL	WOONKAMER		EETKAMER		ZITKAMER		SLAAPKAMER				
		1	2	1	2	1	2	1	2	3 - 4	5 EN MEER	
MOMIGNIES	1.866	1.296	27	963	18	631	11	172	669	925	99	472
MORLANWELZ	6.652	5.136	125	2.932	32	2.134	36	602	2.841	3.091	112	1.366
SIVRY-RANCE	1.744	1.259	29	955	10	577	8	173	551	957	63	531
THUIN	5.150	4.338	88	1.781	33	1.191	30	520	1.716	2.731	175	1.567
ARR. DOORNIK	51.953	40.741	831	22.579	244	16.587	249	7.265	18.357	24.534	1.612	12.847
ANTOING	2.909	2.104	45	1.396	12	1.029	12	293	1.017	1.528	67	582
BRUNEAUT	2.642	1.969	45	1.330	15	871	13	302	923	1.332	85	675
CELLES	1.847	1.475	31	831	7	505	14	178	640	950	78	540
ESTAIMPUIS	3.512	2.808	49	1.499	10	1.156	7	328	1.252	1.871	59	735
LEUZE-EN-HAINAUT	4.559	3.583	68	2.028	23	1.488	25	507	1.684	2.237	125	1.304
MONT-DE-L'ENCLUS	1.123	884	18	505	7	314	8	146	350	583	44	302
PECQ	1.904	1.484	32	788	11	589	14	182	680	975	66	501
PERUWELZ	5.887	4.338	86	3.009	30	2.280	40	765	2.272	2.675	160	1.541
RUMES	1.251	937	18	567	3	423	1	101	413	714	22	275
DOORNIK	26.319	21.159	439	10.626	126	7.932	115	4.463	9.126	11.669	906	6.392
PROV. LUIK	390.083	314.654	7.864	117.274	1.959	86.647	1.920	63.138	135.919	174.074	13.441	90.715
ARR. HOEI	35.508	28.250	819	13.136	242	9.463	206	3.267	11.471	18.785	1.791	9.637
AMAY	4.803	3.766	101	1.580	16	1.203	13	421	1.887	2.366	120	1.030
ANTHISNES	1.341	991	36	524	8	379	11	106	441	727	67	402
BURDINNE	890	706	40	424	14	240	13	62	244	518	66	277
CLAVIER	1.326	1.040	30	569	7	419	9	96	340	792	96	394
ENGIS	2.237	1.668	34	804	12	640	6	157	918	1.095	66	435
FERRIERES	1.427	1.122	33	547	7	389	10	149	432	749	95	444
HAMOIR	1.279	963	30	476	15	362	9	131	417	640	87	341
HERON	1.365	1.085	44	639	13	392	5	79	368	839	72	413
HOEI	7.544	6.034	179	2.537	55	1.929	54	1.192	2.448	3.310	460	1.889
MARCHIN	1.745	1.383	37	651	11	443	6	143	576	947	79	454
MODAVE	1.240	979	17	495	10	343	7	92	411	669	66	389
NANDRIN	1.528	1.294	36	549	9	380	9	87	455	902	82	581
OUFFET	868	684	9	338	5	252	6	60	224	528	53	277
TINLOT	701	574	11	294	1	205	5	49	189	396	62	251
VERLAINE	1.046	889	32	449	18	291	10	51	239	683	67	365
VILLERS-LE-BOUILLET	1.769	1.436	52	708	10	478	8	100	465	1.128	74	483
WANZE	4.399	3.636	98	1.552	31	1.118	25	292	1.417	2.496	179	1.212
ARR. LUIK	236.713	191.251	4.192	66.557	1.019	49.675	996	40.725	89.706	97.224	6.435	47.972
ANS	10.823	9.190	204	2.735	45	1.856	32	1.224	4.194	5.182	190	2.352
AWANS	2.929	2.478	53	1.022	17	685	16	247	926	1.656	96	829
AYWAILLE	3.421	2.762	65	1.049	27	817	20	442	1.081	1.702	178	984
BITSINGEN	2.969	2.385	77	1.079	21	727	17	244	957	1.637	125	742
BEYNE-HEUSAY	4.488	3.460	50	1.301	17	1.077	16	545	1.991	1.857	83	879
BLEGNV	4.001	3.307	60	1.189	21	908	22	299	1.169	2.390	130	1.221
CHAUDFONTAINE	7.449	6.377	154	2.160	29	1.474	37	780	2.391	3.851	409	2.716
COMBLAIN-AU-PONT	1.956	1.463	21	654	3	501	4	186	678	1.032	57	355
DALHEM	1.997	1.640	39	672	14	472	10	154	565	1.192	84	637
ESNEUX	4.852	3.934	134	1.550	25	1.083	23	669	1.595	2.293	278	1.486
FLEMALLE	10.862	8.772	133	2.975	28	2.290	26	995	4.641	5.008	207	1.843
FLERON	6.097	5.172	88	1.414	19	1.108	15	571	2.442	2.943	128	1.207
GRACE-HOLLOGNE	8.618	6.974	162	2.494	35	1.941	31	892	3.337	4.219	155	1.495
HERSTAL	14.704	11.538	232	4.547	51	3.460	65	2.321	6.510	5.542	247	2.386
JUPRELLE	2.748	2.362	62	829	16	544	18	204	844	1.612	84	854
LUIK	83.779	67.010	1.684	22.275	443	16.590	410	23.307	30.014	25.976	2.425	15.245
NEUPRE	3.116	2.738	75	866	8	629	17	208	871	1.881	154	1.201
OUPEYE	9.162	7.679	109	2.534	21	1.790	27	773	3.286	4.912	169	1.759
SAINT-NICOLAS	9.443	7.534	144	2.641	28	2.023	24	1.321	4.428	3.568	104	1.381
SERAING	25.124	19.733	325	7.189	69	5.625	66	3.530	11.551	9.389	449	3.769
SOMMAGNE	4.986	3.986	83	1.426	18	1.108	21	420	1.782	2.634	145	1.264
SPRIMONT	3.862	3.128	84	1.215	30	937	26	375	1.274	2.017	188	1.203
TROOZ	2.852	2.209	56	919	10	721	25	327	1.073	1.308	132	765
WEZET	6.475	5.420	98	1.822	24	1.309	28	691	2.106	3.423	218	1.399
ARR. VERVIERS	94.402	75.879	2.267	28.190	507	21.345	553	17.728	28.163	43.854	4.067	26.360
AMEL	1.510	1.260	78	502	3	402	9	155	295	975	83	455
AUBEL	1.224	1.005	15	389	7	313	9	96	290	741	96	421
BAELEN	1.160	934	27	329	4	253	6	154	337	629	37	367
BULLINGEN	1.767	1.587	71	495	2	333	6	271	359	1.043	90	513

WOONPLAATS	SOORT WOONVERTREK											ANDER WOONVERTREK *
	TOTAAL	WOONKAMER		EETKAMER		ZITKAMER		SLAAPKAMER				
		1	2	1	-2	1	2	1	2	3 - 4	5 EN MEER	
BURG-REULAND	1.227	1.037	50	391	9	324	8	82	237	837	68	366
BUTGENBACH	1.752	1.520	64	588	8	452	4	258	418	1.013	57	456
DISON	5.276	3.866	88	1.501	32	1.314	31	1.227	1.739	2.098	183	1.135
EUPEN	7.000	6.309	236	1.766	28	919	29	2.155	2.220	2.437	139	1.805
HERVE	5.308	4.327	85	1.602	20	1.226	27	515	1.531	3.010	239	1.611
JALHAY	2.206	1.807	50	737	12	449	13	189	645	1.238	128	820
KELMIS	3.950	3.437	96	853	11	576	18	960	1.547	1.327	75	901
LIERNEUX	1.064	775	14	404	4	307	3	50	223	693	97	305
LIMBURG	2.035	1.430	38	649	13	571	13	353	671	917	86	598
LONTZEN	1.613	1.392	43	528	12	333	7	312	464	756	58	456
MALMEDY	3.941	3.210	77	1.330	21	995	31	567	1.121	2.053	181	1.172
OLNE	1.198	985	27	360	5	303	8	102	401	642	52	460
PEPINSTER	3.318	2.473	50	994	13	876	18	456	1.064	1.647	141	878
PLOMBIERES	3.157	2.542	68	921	13	696	20	465	959	1.579	126	907
RAEREN	3.555	3.268	172	938	14	337	17	846	1.177	1.429	69	1.218
SANKT-VITH	2.825	2.453	147	918	22	662	28	308	674	1.724	111	931
SPA	4.104	3.164	94	1.250	35	988	47	932	1.265	1.624	243	1.018
STAVELOT	2.313	1.752	60	800	24	630	16	206	585	1.349	167	680
STOUMONT	985	694	14	418	4	305	3	86	296	536	59	314
THEUX	3.539	2.731	68	1.122	18	937	26	363	1.034	1.907	229	1.183
THIMISTER-CLERMONT	1.394	1.119	20	453	4	352	7	118	327	881	60	494
TROIS-PONTS	855	637	16	333	6	224	7	75	235	485	59	262
VERVIERS	21.076	16.093	415	6.158	136	5.081	125	5.739	6.763	7.468	889	5.148
WEISMES	2.082	1.728	41	667	15	483	12	202	463	1.300	111	673
WELKENRAEDT	2.968	2.344	43	794	12	704	5	486	823	1.516	134	813
ARR. BORGWORM	23.460	19.274	586	9.391	191	6.164	165	1.418	6.579	14.211	1.148	6.746
BERLOZ	910	729	17	377	6	264	6	38	234	596	42	227
BRAIVES	1.814	1.442	42	881	16	506	10	88	465	1.141	117	515
CRISNEE	820	663	14	354	6	227	6	46	223	521	28	218
DONCEEL	819	670	29	326	11	213	11	40	225	505	49	298
FAIMES	1.045	861	30	472	14	322	14	37	235	683	85	398
FEXHE-LE-HAUT-CLOCHER	990	776	29	379	12	308	7	40	363	543	43	337
GEER	843	694	22	380	8	232	6	42	176	576	48	273
HANNUIT	4.322	3.578	116	1.874	41	1.185	32	282	1.011	2.779	239	1.296
LIJSEM	980	811	27	479	6	300	6	45	214	663	55	275
OERLE	1.219	1.010	37	486	7	307	8	84	287	765	62	347
REMICOURT	1.623	1.287	42	693	11	439	11	74	506	965	76	497
SAINT-GEORGES-SUR-MEUSE	2.518	1.937	54	945	20	707	19	172	1.024	1.236	81	634
BORGWORM	4.884	4.253	107	1.432	27	965	23	388	1.459	2.818	171	1.236
WASSEIGES	673	563	20	313	6	189	6	42	157	420	52	195
LIMBURG	256.275	239.560	4.612	65.310	787	46.693	1.028	19.177	53.397	173.301	9.716	64.740
ARR. HASSELT	126.280	118.048	2.212	32.468	389	22.717	503	10.383	27.724	82.942	4.715	30.946
AS	2.240	2.100	36	529	11	404	6	177	451	1.538	63	578
BERINGEN	12.165	11.400	174	3.114	29	2.107	55	804	2.378	8.669	302	2.702
DIEPENBEEK	5.318	4.959	91	1.402	16	969	15	422	896	3.776	206	1.449
GENK	19.795	18.755	342	4.726	60	3.110	72	1.819	4.134	12.455	1.206	3.814
GINGELOM	2.607	2.267	80	1.054	22	855	26	104	547	1.839	117	667
HALEN	2.735	2.523	58	827	8	580	15	161	633	1.864	75	705
HAM	3.063	2.884	42	858	7	564	10	191	572	2.225	74	684
HASSELT	24.824	23.356	476	6.339	83	4.308	98	2.589	6.432	14.512	1.063	6.516
HERK-DE-STAD	3.699	3.396	63	1.003	7	780	6	254	805	2.543	97	1.059
HEUSDEN-ZOLDER	9.549	8.857	147	2.156	24	1.687	41	689	1.475	7.099	284	2.433
LEOPOILDSBURG	4.853	4.523	75	1.261	9	784	13	317	1.333	3.023	166	1.140
LUMMEN	4.355	4.044	83	1.110	11	792	22	284	831	3.128	111	1.226
NIEUWERKERKEN	2.030	1.888	26	563	5	380	6	132	447	1.397	54	561
OPGLABBEK	2.564	2.415	48	647	9	473	10	173	457	1.850	84	686
SINT-TRUIDEN	13.455	12.465	301	3.990	62	2.801	79	1.275	3.751	7.927	484	3.128
TESSENDERLO	5.147	4.874	68	1.198	8	861	12	339	1.137	3.543	125	1.274
ZONHOVEN	5.854	5.414	72	1.253	12	953	15	504	1.083	4.145	118	1.644
ZUTENDAAL	2.027	1.928	30	438	6	309	2	149	362	1.409	86	680
ARR. MAASEIK	66.856	63.121	1.014	15.107	157	11.012	213	4.324	11.318	48.471	2.691	18.566
BOCHOLT	3.546	3.322	55	764	7	576	12	217	567	2.613	147	1.047
BREE	4.536	4.265	95	1.118	14	834	23	261	737	3.292	242	1.329
DILSEN-STOKKEM	5.659	5.308	102	1.330	15	992	18	329	996	4.148	176	1.320
HAMONT-ACHEL	4.345	4.079	72	778	5	596	15	264	834	3.031	215	1.289

WOONPLAATS	SOORT WOONVERTREK											ANDER WOONVERTREK
	TOTAAL	WOONKAMER		EETKAMER		ZITKAMER		SLAAPKAMER				
		1	2	1	2	1	2	1	2	3 - 4	5 EN MEER	
HECHTEL-EKSEL	3.399	3.213	39	835	5	594	10	263	616	2.396	124	1.091
HOUTHALEN-HELCHTEREN	8.559	8.135	98	1.978	22	1.349	16	487	1.210	6.600	250	2.042
KINROOI	3.516	3.292	47	692	10	567	11	228	551	2.591	146	879
LOMMEL	9.438	8.943	107	2.129	21	1.479	27	691	1.808	6.577	354	2.499
MAASEIK	7.362	6.982	134	1.703	23	1.267	31	519	1.470	5.072	297	1.872
MEEUWEN-GRUITRODE	3.581	3.403	61	760	15	602	13	217	447	2.786	130	1.081
NEERPELT	4.684	4.423	85	1.102	11	741	17	274	772	3.410	227	1.474
OVERPELT	3.903	3.658	53	918	4	651	7	253	625	2.841	183	1.288
PEER	4.328	4.098	66	1.000	5	764	13	321	685	3.114	200	1.355
ARR. TONGEREN	63.139	58.391	1.386	17.735	241	12.964	312	4.470	14.355	41.888	2.310	15.228
ALKEN	3.377	3.095	60	893	13	653	15	199	637	2.411	129	1.028
BILZEN	9.012	8.381	222	2.616	30	1.846	50	666	1.802	6.195	329	2.398
BORGLOON	3.490	3.148	92	1.184	21	859	22	201	793	2.353	142	859
HEERS	2.258	2.095	66	728	18	640	14	129	483	1.540	102	490
HERSTAPPE	33	30	3	6	1	8	-	9	6	17	1	12
HOESELT	3.031	2.824	63	778	5	602	14	225	604	2.091	107	798
KORTESSEM	2.543	2.350	70	771	10	568	13	162	410	1.857	114	731
LANAKEN	7.538	7.106	125	1.682	13	1.177	27	566	1.710	4.991	243	1.706
MAASMECHELEN	11.985	11.208	191	3.071	28	2.128	38	955	2.629	7.968	398	2.165
RIEMST	5.127	4.676	146	1.609	32	1.347	34	292	1.048	3.587	196	1.390
TONGEREN	11.072	10.212	263	3.289	52	2.327	64	824	3.364	6.485	384	2.653
VOEREN	1.464	1.229	31	430	10	341	9	94	336	944	89	374
WELLEN	2.209	2.037	54	678	8	468	12	148	533	1.449	76	624
LUXEMBURG	83.221	63.466	1.531	32.310	439	23.207	451	5.196	19.183	52.614	5.801	22.524
ARR. AARLEN	18.277	14.201	318	6.959	72	5.263	82	1.473	4.113	11.425	1.080	4.584
AARLEN	8.916	7.152	177	3.285	33	2.314	42	953	1.893	5.247	693	2.438
ATTERT	1.098	870	35	483	7	291	6	24	181	808	85	379
AUBANGE	5.452	3.967	64	1.988	21	1.758	24	367	1.410	3.443	182	1.054
MARTELANGE	570	446	18	272	5	166	4	36	178	325	29	135
MESSANCY	2.241	1.766	24	931	6	734	6	93	451	1.602	91	578
ARR. BASTENAKEN	13.091	9.820	209	4.943	84	3.431	53	729	3.049	8.212	1.045	3.471
BASTENAKEN	4.079	3.291	43	1.277	27	913	9	266	945	2.520	310	1.084
BERTOEGNE	850	579	19	336	2	234	3	36	213	553	47	212
FAUVILLERS	571	437	15	242	5	169	1	31	120	356	63	171
GOUVY	1.568	1.101	24	685	10	428	11	65	350	1.016	130	410
HOUFFALIZE	1.509	1.123	28	627	18	410	10	68	348	957	131	363
SAINTE-ODE	733	539	17	291	4	244	6	30	164	472	67	202
VAUX-SUR-SURE	1.218	822	19	521	2	340	4	48	253	816	100	272
VIELSALM	2.563	1.928	44	964	16	693	9	185	656	1.522	197	757
ARR. MARCHE-EN-FAMENNE	16.210	12.669	338	5.950	93	4.289	89	1.032	3.914	10.052	1.160	4.454
DURBUY	3.059	2.411	61	1.170	17	845	22	273	877	1.677	222	873
EREZEE	842	637	21	341	6	264	4	43	196	522	78	242
HOTTON	1.511	1.197	23	493	8	357	6	88	368	965	89	424
LA ROCHE-EN-ARDENNE	1.501	1.117	27	561	14	380	9	105	413	838	142	351
MANHAY	971	684	12	417	1	319	9	47	252	603	66	285
MARCHE-EN-FAMENNE	5.207	4.273	114	1.709	23	1.277	23	315	1.095	3.438	337	1.412
NASSOGNE	1.544	1.210	41	589	8	399	9	73	322	1.030	113	460
RENDEUX	794	563	17	371	5	223	5	55	219	454	62	182
TENNEVILLE	781	577	22	299	11	225	2	33	172	525	51	225
ARR. NEUFCHATEAU	19.063	14.402	344	7.542	106	5.248	118	1.070	4.219	12.110	1.603	5.320
BERTRIX	2.642	2.010	40	945	10	738	15	128	558	1.750	204	692
BOUILLON	2.135	1.605	48	799	14	513	15	168	501	1.225	218	533
DAVERDISSE	556	423	15	254	5	152	9	24	107	365	60	129
HERBEUMONT	606	404	13	271	5	206	5	51	181	328	46	144
LEGLISE	1.184	807	17	549	6	343	6	35	266	806	77	355
LIBIN	1.494	1.166	27	622	14	441	14	69	302	975	142	425
LIBRAMONT-CHEVIGNY	2.959	2.290	40	1.063	16	748	17	212	607	1.916	218	873
NEUFCHATEAU	2.038	1.495	45	834	8	569	8	117	465	1.268	183	621

WOONPLAATS	SOORT WOONVERTREK											ANDER WOONVERTREK
	TOTAAL	WOONKAMER		EETKAMER		ZITKAMER		SLAAPKAMER				
		1	2	1	2	1	2	1	2	3 - 4	5 EN MEER	
PALISEUL	1.698	1.273	21	754	3	500	6	80	352	1.091	172	495
SAINT-HUBERT	2.066	1.571	45	774	18	588	11	107	553	1.244	150	553
TELLIN	734	575	14	296	1	206	4	32	167	485	47	198
WELLIN	951	783	19	381	6	244	8	47	160	657	86	302
ARR. VIRTON	16.580	12.374	322	6.916	84	4.976	109	892	3.888	10.815	913	4.695
CHINY	1.762	1.309	44	763	16	512	14	82	446	1.129	100	491
ETALLE	1.367	1.046	23	595	5	425	13	57	292	936	75	458
FLORENVILLE	2.219	1.645	23	818	4	586	11	191	605	1.280	132	625
HABAY	2.199	1.639	40	887	7	718	12	103	506	1.471	115	610
MEIX-DEVANT-VIRTON	942	667	20	419	5	292	3	46	219	624	52	297
MUSSON	1.337	999	28	587	3	447	8	70	278	944	44	324
ROUVROY	629	476	22	279	6	156	9	22	121	444	40	186
SAINT-LEGER	1.009	749	24	443	3	320	6	46	197	697	66	269
TINTIGNY	1.209	851	22	563	10	401	9	39	274	840	55	344
VIRTON	3.907	2.993	76	1.562	25	1.119	24	236	950	2.450	234	1.091
PROV. NAMEN	148.333	121.144	3.035	57.255	930	38.656	768	14.827	43.020	82.358	7.510	39.680
ARR. DINANT	33.212	26.704	670	13.575	205	9.018	197	2.525	8.451	19.882	2.292	9.026
ANHEE	2.054	1.643	44	847	9	589	9	154	548	1.239	111	579
BEAURAING	2.885	2.312	39	1.153	10	713	16	132	640	1.906	203	717
BIEVRE	1.033	820	15	480	10	299	4	47	236	671	78	284
CINEY	4.753	3.932	85	1.872	30	1.318	29	364	1.179	2.901	295	1.271
DINANT	4.473	3.684	110	1.695	39	1.110	36	515	1.262	2.382	304	1.103
GEDINNE	1.572	1.076	21	673	9	460	6	76	396	997	102	491
HAMOIS	1.869	1.538	44	770	11	516	15	81	458	1.223	107	581
HASTIERE	1.782	1.407	35	751	5	521	8	241	548	878	109	394
HAVELANGE	1.513	1.205	30	697	10	440	11	74	409	903	123	443
HOUVET	1.504	1.224	30	671	5	427	6	79	382	899	142	390
ONHAYE	968	812	21	456	11	277	11	49	235	610	71	247
ROCHFORD	4.131	3.337	96	1.616	16	1.113	13	327	923	2.560	309	1.121
SOMME-LEUZE	1.109	918	20	403	9	270	9	112	315	625	57	342
VRESSE-SUR-SEMOIS	1.102	784	27	469	9	283	4	73	305	604	119	273
YVOIR	2.464	2.012	53	1.022	22	682	20	201	615	1.484	162	790
ARR. NAMEN	94.289	78.031	2.020	35.045	617	23.792	496	10.738	28.237	50.387	4.400	25.116
ANDENNE	8.276	6.635	173	3.115	47	2.142	45	734	2.693	4.499	337	1.852
ASSESE	1.818	1.532	37	702	11	503	12	95	428	1.176	118	646
EGHEZEE	4.069	3.428	107	1.648	38	1.023	33	268	1.038	2.563	193	1.280
FERNELMONT	1.884	1.549	61	861	23	529	11	120	487	1.173	102	609
FLOREFFE	2.359	1.818	50	1.047	21	742	13	191	709	1.356	99	663
FOSSES-LA-VILLE	2.739	2.183	71	1.203	19	871	22	199	864	1.554	121	872
GEMBLOUX	6.500	5.486	139	2.451	48	1.567	36	537	1.762	3.805	359	1.942
GESVES	801	655	24	340	7	232	4	37	213	506	45	294
JEMEPPE-SUR-SAMBRE	6.179	4.921	144	2.571	53	1.841	34	509	1.937	3.513	204	1.488
LA BRUYERE	2.244	1.914	46	914	18	586	16	138	544	1.430	128	788
METTET	3.387	2.809	76	1.522	19	980	16	209	981	2.037	156	974
NAMEN	37.918	32.221	725	11.930	202	8.006	173	6.432	11.593	17.620	1.870	9.554
OHEY	1.305	1.040	37	584	11	403	13	70	369	802	64	424
PROFONDEVILLE	3.047	2.541	70	1.222	18	820	16	268	824	1.739	206	1.015
SAMBREVILLE	9.466	7.438	217	3.915	60	2.862	40	778	3.090	5.271	305	2.052
SOMBREFFE	2.297	1.861	43	1.020	22	685	12	153	705	1.343	93	663
ARR. PHILIPPEVILLE	20.832	16.409	345	8.635	108	5.846	75	1.564	6.332	12.089	818	5.538
CERFONTAINE	1.573	1.199	32	745	12	515	1	95	427	971	80	415
COUVIN	4.687	3.552	55	1.898	16	1.320	22	445	1.428	2.642	160	1.099
DOISCHE	1.036	807	22	501	8	342	3	50	289	642	52	282
FLORENNES	3.453	2.763	67	1.400	16	982	13	216	974	2.103	154	914
PHILIPPEVILLE	2.465	2.011	50	999	15	671	4	177	662	1.528	94	736
VIROINVAL	2.208	1.612	32	958	17	642	6	186	810	1.117	94	480
WALCOURT	5.410	4.465	87	2.134	24	1.374	26	395	1.742	3.086	184	1.612

WOONPLAATS	BEWOONDE PARTICULIERE WONINGEN PER SOORT WOONVERTREK											ANDER WOONVERTREK
	TOTAAL	WOONKAMER		EETKAMER		ZITKAMER		SLAAPKAMER				
		1	2	1	2	1	2	1	2	3 - 4	5 EN MEER	
PROV. OOST-VLAANDEREN	498.127	460.584	7.665	126.423	1.351	89.429	1.804	51.213	162.503	265.994	17.049	122.453
ARR. AALST	96.241	88.120	1.705	29.102	282	21.355	403	7.152	32.558	53.656	2.785	22.698
AALST	29.437	27.207	527	7.814	96	6.017	137	2.762	11.757	14.098	763	6.492
DENDERLEEUEW	6.192	5.712	99	1.821	11	1.251	20	353	1.908	3.795	134	1.464
ERPE-MERE	6.674	6.042	110	2.000	20	1.528	25	384	1.830	4.252	207	1.770
GERAARDSBERGEN	11.408	10.430	197	4.185	37	3.072	54	821	4.372	5.853	358	2.583
HAALERT	6.089	5.623	100	1.880	20	1.299	31	450	1.608	3.868	160	1.486
HERZELE	5.732	5.251	94	1.927	17	1.277	20	350	1.373	3.793	216	1.528
LEDE	6.140	5.593	106	1.663	21	1.311	26	339	1.907	3.716	175	1.527
NINOVE	12.392	11.158	237	3.977	31	2.936	35	769	4.068	7.196	352	2.764
SINT-LIEVENS-HOUTEM	3.174	2.857	74	954	9	699	14	204	889	1.966	115	754
ZOTTEGEM	9.003	8.247	161	2.881	20	1.965	41	720	2.846	5.119	305	2.330
ARR. DENDERMONDE	66.640	61.706	840	15.850	152	11.498	185	5.606	21.442	37.533	2.013	16.094
BERLARE	4.626	4.282	49	1.035	12	787	21	496	1.489	2.488	147	1.196
BUGGENHOUT	4.723	4.394	50	1.219	7	908	6	336	1.407	2.864	115	1.252
DENDERMONDE	16.002	14.770	202	3.702	38	2.574	38	1.461	5.050	9.032	452	3.861
HAMME	8.211	7.658	113	1.834	16	1.283	24	673	2.427	4.855	249	1.578
LAARNE	4.119	3.801	47	914	6	683	9	385	1.365	2.264	103	1.201
LEBBEKE	6.002	5.598	99	1.694	26	1.088	31	516	1.929	3.374	180	1.410
WAASMUNSTER	3.279	3.106	45	719	4	550	12	258	934	1.943	143	1.019
WETTEREN	8.702	7.885	92	2.334	22	1.788	21	669	3.493	4.253	278	2.143
WICHELEN	3.950	3.610	47	1.004	7	769	9	243	1.186	2.401	115	993
ZELE	7.026	6.602	96	1.395	14	1.068	14	569	2.162	4.059	231	1.441
ARR. EEKLO	29.108	27.023	415	6.610	70	5.041	101	2.524	8.814	16.659	1.069	6.958
ASSENEDE	4.906	4.613	66	1.127	9	841	12	504	1.438	2.807	157	1.215
EEKLO	7.284	6.593	121	1.808	19	1.489	26	653	2.557	3.780	275	1.621
KAPRIJKE	2.128	1.963	41	496	15	407	13	176	546	1.301	105	647
MALDEGEM	7.625	7.073	86	1.517	11	1.255	21	529	2.140	4.630	316	1.959
SINT-LAUREINS	2.399	2.217	43	621	6	460	10	223	647	1.434	93	618
ZELZATE	4.766	4.564	58	1.041	10	589	19	439	1.486	2.707	123	898
ARR. GENT	186.707	173.370	3.104	45.795	553	30.352	729	25.485	59.652	93.356	7.142	48.038
AALTER	5.726	5.360	75	1.166	4	850	12	468	1.461	3.528	268	1.856
DEINZE	9.319	8.726	117	2.150	19	1.298	19	689	3.147	5.178	300	2.603
DE PINTE	3.192	3.023	37	671	7	438	11	144	729	2.128	191	1.339
DESTELBERGEN	6.015	5.602	87	1.516	23	997	22	410	2.080	3.243	280	1.937
EVERGEM	10.363	9.667	138	2.467	27	1.649	29	703	3.016	6.267	375	2.694
GAVERE	3.840	3.527	57	1.063	12	677	11	313	1.017	2.385	125	1.053
GENT	96.526	89.348	1.843	24.071	340	15.997	452	18.935	33.667	39.418	3.471	21.035
KNESSELARE	2.777	2.631	32	667	11	469	9	237	696	1.744	99	800
LOCHRISTI	5.866	5.525	64	1.066	10	706	14	418	1.439	3.748	256	1.911
LOVENDEGEM	3.113	2.914	47	654	6	436	8	241	935	1.826	109	986
MELLE	3.552	3.212	65	1.037	12	737	14	210	1.062	2.105	168	1.050
MERELBEKE	7.399	6.921	106	2.138	13	1.322	27	535	2.252	4.360	249	2.183
MOERBEKE	2.074	1.901	28	455	7	311	4	189	621	1.182	82	451
NAZARETH	3.283	2.995	36	728	10	501	7	245	956	1.992	89	1.115
NEVELE	3.711	3.441	63	805	9	542	13	279	1.075	2.188	168	1.153
OOSTERZELE	4.333	4.009	92	1.461	9	987	19	268	1.174	2.716	175	1.288
SINT-MARTENS-LATEM	2.850	2.685	54	885	6	528	16	203	746	1.671	229	1.315
WAARSCHOOT	2.759	2.554	34	701	7	492	12	213	818	1.620	107	628
WACHTEBEKE	2.386	2.268	23	472	2	315	7	172	634	1.482	96	584
ZOMERGEM	2.835	2.623	36	587	5	412	5	229	768	1.703	134	832
ZULTE	4.788	4.438	70	1.035	14	688	18	384	1.359	2.872	171	1.225
ARR. OUDENAARDE	40.826	36.810	722	13.868	142	9.475	182	3.419	13.296	22.563	1.513	10.246
BRAKEL	4.922	4.283	99	1.912	21	1.279	14	392	1.503	2.864	163	1.207
HOREBEKE	624	540	13	245	2	189	3	64	156	368	36	202
KLUISBERGEN	2.204	2.010	39	728	15	500	11	236	655	1.225	88	553
KRUISSHOUTEM	2.599	2.401	32	708	4	472	11	254	729	1.517	97	766
LIERDE	2.201	2.002	40	796	1	543	6	135	640	1.379	47	536
MAARKEDAL	2.101	1.944	38	663	9	520	10	219	627	1.166	89	622
OUDENAARDE	10.044	9.238	163	3.150	29	2.123	52	751	2.961	5.900	422	2.561

WOONPLAATS	SOORT WOONVERTREK											ANDER WOONVERTREK
	TOTAAL	WOONKAMER		EETKAMER		ZITKAMER		SLAAPKAMER				
		1	2	1	2	1	2	1	2	3 - 4	5 EN MEER	
RONSE	9.181	8.081	157	3.660	33	2.475	46	813	4.087	3.963	296	1.906
WORTEGEM-PETEGEM	2.001	1.858	42	534	7	319	12	166	545	1.193	97	590
ZINGEM	2.358	2.141	40	664	4	493	3	143	669	1.466	79	649
ZWALM	2.591	2.312	59	808	17	562	14	246	724	1.522	99	654
ARR. SINT-NIKLAAS	78.605	73.555	879	15.198	152	11.708	204	7.027	26.741	42.227	2.527	18.419
BEVEREN	15.384	14.567	165	2.884	32	2.014	36	1.300	4.917	8.694	467	3.629
KRUIBEKE	5.212	4.802	61	1.012	8	738	12	404	1.593	3.050	165	1.125
LOKEREN	12.701	11.812	137	2.539	28	1.964	26	1.174	4.598	6.515	405	3.006
SINT-GILLIS-WAAS	5.698	5.379	59	1.137	7	755	13	396	1.805	3.311	183	1.301
SINT-NIKLAAS	25.459	24.046	291	4.890	43	4.047	79	2.690	9.150	12.674	887	5.973
STEKENE	5.441	5.091	68	1.058	16	742	11	431	1.728	3.125	155	1.284
TEMSE	8.710	7.858	98	1.678	18	1.448	27	632	2.950	4.858	265	2.101
PROV. WEST-VLAANDEREN	409.862	384.528	5.922	93.842	1.116	68.980	1.258	42.599	115.954	232.621	17.354	97.707
ARR. BRUGGE	99.220	93.555	1.554	22.369	311	15.705	328	11.166	28.861	54.080	4.596	23.866
BEERNEM	4.707	4.396	72	1.089	8	719	11	357	1.047	3.108	194	1.265
BLANKENBERGE	7.268	6.803	166	1.507	56	821	37	1.600	2.789	2.555	294	1.253
BRUGGE	45.059	42.430	726	11.227	133	8.284	159	5.066	13.729	23.721	2.178	10.387
DAMME	3.623	3.394	77	801	12	646	13	299	894	2.261	167	1.062
JABBEKE	4.153	3.899	59	909	7	629	10	255	1.000	2.702	194	1.422
KNOKKE-HEIST	12.786	12.137	214	2.589	56	1.524	51	2.110	4.362	5.548	672	2.353
OOSTKAMP	7.263	6.865	89	1.383	17	980	22	566	1.776	4.609	304	2.007
TORHOUT	6.398	6.048	63	1.283	13	981	9	408	1.610	4.108	267	1.848
ZEDELGEM	7.052	6.729	77	1.397	7	992	14	427	1.434	4.896	287	1.953
ZUIENKERKE	911	854	11	184	2	129	2	78	220	572	39	316
ARR. DIKSUIDE	16.680	15.596	210	3.563	35	2.694	53	1.372	4.316	10.147	828	4.270
DIKSUIDE	5.453	5.072	78	1.217	19	923	16	419	1.384	3.341	296	1.537
HOUTHULST	3.095	2.862	42	685	2	551	6	331	845	1.790	127	688
KOEKELARE	2.791	2.642	26	566	4	406	6	226	779	1.680	106	640
KORTEMARK	4.251	4.008	55	874	8	623	20	320	1.033	2.677	220	1.073
LO-RENINGE	1.090	1.012	9	221	2	191	5	76	275	659	79	332
ARR. IEPER	37.182	34.581	491	9.400	78	7.304	115	3.023	9.608	22.435	2.064	8.852
HEUVELLAND	2.894	2.684	40	713	7	581	11	264	760	1.714	153	770
IEPER	12.737	11.828	186	3.369	26	2.563	42	1.127	3.152	7.587	827	3.146
LANGEMARK-POELKAPPELLE	2.601	2.399	20	623	6	469	7	226	607	1.618	148	639
MESEN	377	349	5	202	1	66	2	9	114	233	21	52
POPERINGE	6.846	6.398	83	1.805	12	1.387	17	592	1.571	4.252	429	1.678
VLETEREN	1.245	1.149	15	269	3	209	6	102	294	752	97	337
WERVIK	6.546	6.094	102	1.596	15	1.348	18	347	2.060	3.911	228	1.228
ZONNEBEKE	3.936	3.680	40	823	8	681	12	356	1.050	2.368	161	1.002
ARR. KORTRIJK	100.798	94.386	1.310	25.360	208	19.572	261	7.982	27.109	61.665	3.765	23.985
ANZEGEM	4.610	4.301	91	1.255	15	866	17	315	1.158	2.978	158	1.259
AVELGEM	3.292	3.084	45	896	8	624	12	267	1.003	1.897	124	773
DEERLIJK	3.929	3.725	57	928	8	712	7	236	969	2.579	144	1.072
HARELBEKE	9.513	8.904	78	2.220	19	1.648	23	535	2.570	6.133	266	2.169
KORTRIJK	28.915	27.042	414	7.592	74	6.011	84	3.051	8.025	16.233	1.356	7.101
KUURNE	4.520	4.240	65	1.142	14	858	20	334	996	3.021	163	995
LENDELEDE	1.874	1.755	24	432	3	356	7	143	434	1.231	65	508
MENEN	12.499	11.548	177	3.228	25	2.616	29	997	4.459	6.695	346	2.250
SPIERE-HELKIJN	684	609	10	231	1	157	4	86	153	425	19	146
WAREGEM	12.184	11.554	146	2.726	18	2.010	22	819	2.859	8.099	406	3.199
WEVELGEM	10.674	10.000	95	2.539	15	2.111	21	697	2.525	7.051	398	2.435
ZWEVEGEM	8.104	7.624	108	2.171	8	1.603	15	502	1.958	5.323	320	2.078
ARR. OOSTENDE	56.013	52.785	955	11.215	236	7.146	213	10.437	19.831	23.770	1.764	11.570
BREDENE	4.606	4.393	60	993	9	643	7	531	1.571	2.349	149	1.060
DE HAAN	4.046	3.793	98	818	26	519	19	615	1.277	1.905	239	992
GISTEL	3.615	3.393	51	849	11	623	12	285	1.038	2.155	137	938
ICHTEGEM	4.595	4.269	52	853	13	660	10	364	1.289	2.803	138	1.189
MIDDELKERKE	6.048	5.660	113	1.287	31	832	27	1.025	1.984	2.685	306	1.200
OOSTENDE	30.162	28.554	542	5.807	137	3.410	131	7.371	11.792	10.144	710	5.463
OUDEBURG	2.941	2.723	39	608	9	459	7	246	880	1.729	85	728

WOONPLAATS	SOORT WOONVERTREK											
	TOTAAL	WOONKAMER		EETKAMER		ZITKAMER		SLAAPKAMER				ANDER WOONVERTREK
		1	2	1	2	1	2	1	2	3 - 4	5 EN MEER	
ARR. ROESELARE	49.285	46.180	618	10.968	103	8.598	138	3.630	12.617	30.892	2.005	12.425
HOOGLEDE	3.059	2.864	28	652	3	503	8	190	633	2.082	154	959
INGELMUNSTER	3.658	3.460	59	807	12	583	18	246	994	2.295	123	943
IZEGEM	9.678	9.077	120	2.137	22	1.725	34	673	2.680	5.947	354	2.234
LEDEGEM	3.232	3.003	49	654	8	558	5	222	673	2.207	130	830
LICHTERVELDE	2.829	2.616	47	601	4	419	9	190	654	1.869	115	814
MOORSLEDE	3.702	3.472	49	764	7	596	12	222	818	2.515	146	882
ROESELARE	19.460	18.268	221	4.493	37	3.615	46	1.618	5.334	11.589	804	4.642
STADEN	3.667	3.420	45	860	10	599	6	269	831	2.388	179	1.121
ARR. TIELT	30.140	28.241	407	6.460	71	4.803	82	2.253	7.198	19.354	1.319	8.195
ARDOOIE	3.309	3.113	37	717	11	510	9	221	751	2.161	175	901
DENTERGEM	2.549	2.430	33	544	9	394	8	165	622	1.671	91	665
MEULEBEKE	3.954	3.642	47	862	4	616	8	338	1.028	2.452	136	968
OOSTROZEBEKE	2.404	2.277	34	484	7	356	4	152	496	1.671	84	706
PITTEM	2.178	2.028	26	472	5	347	8	159	506	1.420	92	646
RUISELEDE	1.732	1.630	28	399	5	267	5	153	465	1.028	85	495
TIELT	6.852	6.387	109	1.615	17	1.182	18	517	1.738	4.254	337	1.846
WIELSBEKE	2.872	2.703	35	576	6	411	7	155	515	2.072	126	732
WINGENE	4.290	4.031	58	791	7	720	15	393	1.077	2.625	193	1.236
ARR. VEURNE	20.544	19.204	377	4.507	74	3.158	68	2.736	6.414	10.278	1.013	4.544
ALVERINGEM	1.773	1.661	31	469	12	342	8	194	437	1.013	128	563
DE PANNE	4.125	3.764	94	833	20	629	13	798	1.393	1.670	236	730
KOKSIJDE	7.092	6.715	123	1.379	18	886	20	934	2.396	3.430	296	1.527
NIEUWPOORT	3.644	3.439	53	901	13	573	15	503	1.163	1.767	174	714
VEURNE	3.910	3.625	76	925	11	728	12	307	1.025	2.398	179	1.010

N.I.S.
VOLKS- EN
WONINGTELLING
VAN 1991

TABEL OO.48 C

BLZ. 11.-

BEWOONDE PARTICULIERE WONINGEN PER SOORT WOONVERTREK

ALLE ADMINISTRATIEVE EENHEDEN

N.I.S. VOLKS- EN WONINGTELLING VAN 1991	TABEL OO.49 A									BLZ. 1.-			ARRONDISSEMENTEN
	VERVOERMIDDELEN WAAROVER HET HUISHOUDEN BESCHIKT												
WOONPLAATS	FIETS			BROMFIETS			MOTORFIETS			AUTO			
	0	1	2 EN MEER	0	1	2 EN MEER	0	1	2 EN MEER	0	1	2 EN MEER	
	- AANTAL WONINGEN -												
HET RIJK	1.756.502	764.629	1.227.033	3.482.378	242.192	23.594	3.662.894	76.047	9.223	1.033.268	2.101.441	613.455	
BRUSSELS HOOFDSTEDELIJK GEW.	328.497	35.794	30.177	388.058	4.977	1.433	387.249	5.443	1.776	170.830	184.579	39.059	
VLAAMS GEWEST	598.333	535.650	1.007.574	1.963.146	162.177	16.234	2.096.989	40.434	4.134	510.406	1.240.603	390.548	
WAALS GEWEST	829.672	193.185	189.282	1.131.174	75.038	5.927	1.178.656	30.170	3.313	352.032	676.259	183.848	
WAARVAN DUITSTALIGE GEMEENS.	13.823	5.231	6.145	23.861	1.262	76	24.220	889	90	5.648	14.732	4.819	
PROV. ANTWERPEN	193.576	146.000	277.309	573.090	40.030	3.765	605.763	10.237	885	161.440	349.423	106.022	
ARR. ANTWERPEN	151.753	85.461	134.915	348.031	21.918	2.180	365.974	5.618	537	110.676	201.180	60.273	
ARR. MECHELEN	25.184	29.181	56.785	102.440	7.949	761	109.229	1.783	138	27.148	63.621	20.381	
ARR. TURNHOUT	16.639	31.358	85.609	122.619	10.163	824	130.560	2.836	210	23.616	84.622	25.368	
BRABANT	530.960	142.553	196.022	828.804	36.346	4.385	849.809	16.573	3.153	271.535	450.557	147.443	
ARR. BRUSSEL-HOOFDSTAD	328.497	35.794	30.177	388.058	4.977	1.433	387.249	5.443	1.776	170.830	184.579	39.059	
ARR. HALLE-VILVOORDE	83.118	43.535	69.799	184.352	11.161	939	192.029	4.030	393	40.639	110.529	45.284	
ARR. LEUVEN	48.734	44.534	70.688	149.538	13.102	1.316	159.955	3.600	401	36.507	93.648	33.801	
ARR. NIJVEL	70.611	18.690	25.358	106.856	7.106	697	110.576	3.500	583	23.559	61.801	29.299	
HENEGOUWEN	323.489	80.757	71.597	444.384	29.284	2.175	464.617	10.237	989	151.656	263.874	60.313	
ARR. AAT	13.258	7.740	7.288	25.361	2.687	238	27.561	652	73	7.806	16.139	4.341	
ARR. CHARLEROI	131.348	18.185	14.157	155.473	7.664	553	159.813	3.514	363	56.886	88.749	18.055	
ARR. BERGEN	61.341	15.020	12.691	83.716	5.032	304	86.996	1.871	185	29.241	48.417	11.394	
ARR. MOESKROEN	13.480	6.661	6.401	24.771	1.650	121	26.030	479	33	7.877	15.547	3.118	
ARR. ZINNIK	41.900	11.198	10.090	58.367	4.495	326	61.737	1.323	128	19.402	35.342	8.444	
ARR. THUIN	37.213	8.545	7.374	49.074	3.796	262	51.631	1.381	120	14.901	30.662	7.569	
ARR. DOORNIK	24.949	13.408	13.596	47.622	3.960	371	50.849	1.017	87	15.543	29.018	7.392	
PROV. LUIK	283.571	54.594	51.918	368.213	20.346	1.524	379.306	9.713	1.064	118.235	213.490	58.358	
ARR. HOEI	23.896	6.009	5.603	32.522	2.776	210	34.375	1.038	95	8.308	20.563	6.637	
ARR. LUIK	185.171	28.055	23.487	226.756	9.310	647	231.128	5.014	571	80.157	125.480	31.076	
ARR. VERVIERS	63.588	14.299	16.515	87.885	6.043	474	91.005	3.060	337	24.285	53.877	16.240	
ARR. BORGWORM	10.916	6.231	6.313	21.050	2.217	193	22.798	601	61	5.485	13.570	4.405	
LIMBURG	50.976	66.043	139.256	236.983	17.846	1.446	250.366	5.418	491	45.734	162.382	48.159	
ARR. HASSELT	27.104	32.996	66.180	116.048	9.429	803	123.371	2.664	245	23.223	78.841	24.216	
ARR. MAASEIK	7.683	15.508	43.665	62.919	3.684	253	65.278	1.485	93	10.013	44.956	11.887	
ARR. TONGEREN	16.189	17.539	29.411	58.016	4.733	390	61.717	1.269	153	12.498	38.585	12.056	
LUXEMBURG	52.828	14.818	15.575	75.791	6.838	592	80.339	2.575	307	18.856	50.294	14.071	
ARR. AARLEN	12.162	3.098	3.017	17.027	1.170	80	17.750	479	48	4.302	10.658	3.317	
ARR. BASTENAKEN	8.649	2.068	2.374	11.995	1.030	66	12.623	425	43	2.836	8.083	2.172	
ARR. MARCHE-EN-FAMENNE	10.825	2.710	2.675	14.666	1.402	142	15.598	541	71	3.399	10.135	2.676	
ARR. NEUFCHATEAU	12.266	3.203	3.594	16.994	1.884	185	18.310	668	85	4.478	11.502	3.083	
ARR. VIRTON	8.926	3.739	3.915	15.109	1.352	119	16.058	462	60	3.841	9.916	2.823	
PROV. NAMEN	99.173	24.326	24.834	135.930	11.464	939	143.818	4.145	370	39.726	86.800	21.807	
ARR. DINANT	22.412	5.538	5.262	30.240	2.755	217	32.120	1.013	79	8.288	20.053	4.871	
ARR. NAMEN	62.598	15.440	16.251	86.387	7.291	611	91.539	2.528	222	26.249	53.991	14.049	
ARR. PHILIPPEVILLE	14.163	3.348	3.321	19.303	1.418	111	20.159	604	69	5.189	12.756	2.887	
PROV. OOST-VLAANDEREN	129.520	129.000	239.607	452.106	41.537	4.484	487.634	9.401	1.092	128.943	282.475	86.709	
ARR. AALST	28.047	27.220	40.974	86.520	8.782	939	94.217	1.786	238	25.241	55.415	15.585	
ARR. DENDERMONDE	11.602	16.847	38.191	60.609	5.519	512	65.182	1.343	115	17.386	37.939	11.315	
ARR. EEKLO	3.969	7.583	17.556	26.697	2.206	205	28.492	576	40	6.842	17.298	4.968	
ARR. GENT	57.922	45.665	83.120	170.939	14.140	1.628	182.732	3.478	497	49.880	103.337	33.490	
ARR. OUDENAARDE	12.283	11.110	17.433	36.296	4.092	438	40.045	707	74	9.787	23.233	7.806	
ARR. SINT-NIKLAAS	15.697	20.575	42.333	71.045	6.798	762	76.966	1.511	128	19.807	45.253	13.545	
PROV. WEST-VLAANDEREN	92.409	106.538	210.915	367.077	38.501	4.284	401.242	7.748	872	97.143	242.146	70.573	
ARR. BRUGGE	21.646	25.920	51.654	87.356	10.564	1.300	97.009	2.022	189	24.588	57.826	16.806	
ARR. DIKSMUIDE	2.508	4.644	9.528	15.110	1.439	131	16.332	314	34	3.145	10.272	3.263	
ARR. IEPER	8.040	10.052	19.090	33.647	3.214	321	36.460	656	66	8.308	22.846	6.028	
ARR. KORTRIJK	22.837	25.982	51.979	90.477	9.361	960	98.830	1.811	157	22.091	60.339	18.368	
ARR. OOSTENDE	18.652	13.990	23.371	49.723	5.508	782	54.688	1.069	256	18.587	30.387	7.039	
ARR. ROESELARE	8.729	12.650	27.906	44.619	4.285	381	48.380	823	82	9.977	30.060	9.248	
ARR. TIELT	4.496	7.808	17.836	27.396	2.502	242	29.425	665	50	5.409	18.199	6.532	
ARR. VEURNE	5.501	5.492	9.551	18.749	1.628	167	20.118	388	38	5.038	12.217	3.289	

N.I.S. VOLKS- EN WONINGTELLING VAN 1991	TABEL OO.49 A									BLZ. 1.-		
	VERVOERMIDDELEN WAAROVER HET HUISHOUDEN BESCHIKT											
	- AANTAL WONINGEN -											
WOONPLAATS	FIETS			BROMFIETS			MOTORFIETS			AUTO		
	0	1	2 EN MEER	0	1	2 EN MEER	0	1	2 EN MEER	0	1	2 EN MEER
HET RIJK	1.756.502	764.629	1.227.033	3.482.378	242.192	23.594	3.662.894	76.047	9.223	1.033.268	2.101.441	613.455
PROV. ANTWERPEN	193.576	146.000	277.309	573.090	40.030	3.765	605.763	10.237	885	161.440	349.423	106.022
ARR. ANTWERPEN	151.753	85.461	134.915	348.031	21.918	2.180	365.974	5.618	537	110.676	201.180	60.273
AARTSELAAR	970	1.021	2.792	4.264	474	45	4.694	84	5	523	2.748	1.512
ANTWERPEN	116.029	45.807	45.894	197.229	9.589	912	204.993	2.512	225	79.804	105.657	22.269
BOECHOUT	716	895	2.176	3.417	329	41	3.702	77	8	635	2.158	994
BOOM	2.112	1.701	2.151	5.411	520	33	5.873	88	3	2.092	3.203	669
BORSBEEK	1.190	965	1.693	3.521	313	14	3.775	64	9	654	2.467	727
BRASSCHAAT	2.836	2.957	6.829	11.694	837	91	12.345	239	38	2.143	7.141	3.338
BRECHT	1.227	1.669	4.184	6.530	491	59	6.924	147	9	970	4.249	1.861
EDEGEM	2.678	2.107	4.213	8.377	551	70	8.839	150	9	1.579	5.294	2.125
ESSEN	549	1.164	3.105	4.510	283	25	4.709	99	10	913	2.942	963
HEMIKSEM	959	1.057	1.686	3.285	367	50	3.641	54	7	1.092	2.127	483
HOVE	542	581	1.536	2.422	208	29	2.584	69	6	467	1.439	753
KALMTHOUT	703	1.240	3.490	5.075	332	26	5.321	100	12	799	3.201	1.433
KAPellen	1.776	2.096	4.702	7.900	621	53	8.382	179	13	1.500	4.762	2.312
KONTICH	1.388	1.418	3.596	5.784	546	72	6.283	106	13	1.067	3.679	1.656
LINT	369	514	1.415	2.081	195	22	2.243	52	3	380	1.364	554
MALLE	436	946	2.653	3.784	235	16	3.961	71	3	589	2.569	877
MORTSEL	3.672	2.575	4.098	9.716	572	57	10.177	156	12	2.647	6.055	1.643
NIEL	801	996	1.375	2.821	313	38	3.126	42	4	1.081	1.745	346
RANST	699	1.295	3.514	5.024	431	53	5.365	125	18	859	3.200	1.449
RUMST	949	1.281	2.755	4.480	458	47	4.908	74	3	1.061	2.971	953
SCHELLE	503	659	1.501	2.309	319	35	2.624	36	3	653	1.564	446
SCHILDE	1.483	1.358	3.859	6.230	424	46	6.533	142	25	892	3.243	2.565
SCHOTEN	3.191	2.921	5.639	10.658	991	102	11.501	220	30	2.492	6.677	2.582
STABROEK	1.032	1.383	3.298	5.158	505	50	5.568	130	15	961	3.592	1.160
WIJNEGEM	708	762	1.612	2.852	215	15	3.020	59	3	651	1.784	647
WOMMELGEM	842	987	2.158	3.595	348	44	3.881	97	9	649	2.444	894
WUUSTWEZEL	685	1.192	3.185	4.723	310	29	4.939	110	13	748	3.148	1.166
ZANDHOVEN	380	737	2.580	3.460	220	17	3.591	96	10	494	2.205	998
ZOERSEL	697	1.174	3.886	5.351	373	33	5.629	118	10	643	3.254	1.860
ZWIJNDRECHT	1.631	2.003	3.340	6.370	548	56	6.843	122	9	1.638	4.298	1.038
ARR. MECHELEN	25.184	29.181	56.785	102.440	7.949	761	109.229	1.783	138	27.148	63.621	20.381
BERLAAR	394	939	2.173	3.297	198	11	3.450	51	5	629	2.230	647
BONHEIDEN	829	1.116	2.583	4.189	312	27	4.443	75	10	744	2.463	1.321
BORNEM	1.057	1.666	4.157	6.309	522	49	6.763	108	9	1.679	3.925	1.276
DUFFEL	1.108	1.377	2.972	4.999	416	42	5.358	91	8	1.291	3.126	1.040
HEIST-OP-DEN-BERG	1.730	3.442	7.760	11.961	905	66	12.656	264	12	2.299	7.889	2.744
LIER	3.301	3.298	5.445	11.274	700	70	11.892	143	9	3.291	6.740	2.013
MECHELEN	10.957	7.988	11.047	27.927	1.884	181	29.573	385	34	9.489	16.308	4.195
NIJLEN	655	1.552	4.697	6.445	421	38	6.755	140	9	1.251	4.283	1.370
PUTTE	895	1.519	3.133	5.106	400	41	5.446	93	8	1.034	3.296	1.217
PUURS	774	1.265	3.283	4.763	503	56	5.229	82	11	1.138	3.040	1.144
SINT-AMANDS	305	629	1.548	2.222	242	18	2.440	42	-	508	1.432	542
SINT-KATELIJNE-WAVER	1.139	1.668	3.664	5.881	526	64	6.308	149	14	1.014	3.873	1.584
WILLEBROEK	2.040	2.722	4.323	8.067	920	98	8.916	160	9	2.781	5.016	1.288
ARR. TURNHOUT	16.639	31.358	85.609	122.619	10.163	824	130.560	2.836	210	23.616	84.622	25.368
ARENDONK	327	875	2.573	3.524	232	19	3.688	82	5	650	2.452	673
BAARLE-HERTOG	106	202	457	718	41	6	751	14	-	136	464	165
BALEN	517	1.525	4.644	6.151	495	40	6.469	204	13	1.081	4.341	1.264
BEERSE	501	1.038	3.112	4.215	396	40	4.565	78	8	764	2.973	914
DESSEL	172	585	2.114	2.617	236	18	2.802	63	6	479	1.902	490
GEEL	1.386	2.980	6.768	10.100	957	77	10.871	246	17	2.080	6.971	2.083
GROBBENDONK	443	771	2.204	3.174	220	24	3.346	62	10	570	2.090	758
HERENTALS	1.551	2.290	5.024	8.122	677	66	8.679	171	15	2.014	5.414	1.437
HERENTHOUT	330	559	1.840	2.563	152	14	2.685	41	3	469	1.714	546
HERSELT	588	1.160	2.954	4.347	340	15	4.595	104	3	846	2.946	910
HOOGSTRATEN	480	1.012	3.615	4.795	296	16	4.969	125	13	611	3.284	1.212
HULSHOUT	284	702	1.816	2.603	182	17	2.746	54	2	481	1.777	544
KASTERLEE	510	1.097	3.706	4.891	381	41	5.190	116	7	775	3.370	1.168
LAAKDAL	400	1.142	3.368	4.433	445	32	4.768	131	11	782	3.239	889
LILLE	493	924	3.092	4.150	341	18	4.413	90	6	628	2.946	935
MEERHOUT	343	765	2.057	2.866	276	23	3.077	82	6	592	2.012	561

N.I.S. VOLKS- EN WONINGTELLING VAN 1991	TABEL OO.49 A									BLZ. 2.-		
	VERVOERMIDDELEN WAAROVER HET HUISHOUDEN BESCHIKT											
- AANTAL WONINGEN -												
WOONPLAATS	FIETS			BROMFIETS			MOTORFIETS			AUTO		
	0	1	2 EN MEER	0	1	2 EN MEER	0	1	2 EN MEER	0	1	2 EN MEER
MERKSPAS	198	421	1.601	2.023	182	15	2.172	46	2	249	1.489	482
MOL	1.202	2.643	7.082	10.074	799	54	10.666	244	17	1.990	6.893	2.044
OLEN	394	769	2.409	3.235	304	33	3.483	85	4	577	2.330	665
ODU-TURNHOUT	363	732	2.745	3.450	361	29	3.768	67	5	458	2.379	1.003
RAVELS	364	891	2.677	3.568	339	25	3.857	69	6	579	2.497	856
RETIE	216	576	2.235	2.847	168	12	2.959	61	7	379	2.032	616
RIJKEVORSEL	330	761	2.182	3.022	235	16	3.180	88	5	549	2.131	593
TURNHOUT	3.837	4.204	6.840	13.736	1.062	83	14.663	205	13	3.953	8.900	2.028
VORSELAAR	275	617	1.544	2.235	183	18	2.370	60	6	443	1.593	400
VOSSLAAR	244	584	2.260	2.804	260	24	3.024	59	5	409	2.012	667
WESTERLO	785	1.533	4.690	6.356	603	49	6.804	189	15	1.072	4.471	1.465
BRABANT	530.960	142.553	196.022	828.804	36.346	4.385	849.809	16.573	3.153	271.535	450.557	147.443
ARR. BRUSSEL-HOOFDSTAD	328.497	35.794	30.177	388.058	4.977	1.433	387.249	5.443	1.776	170.830	184.579	39.059
ANDERLECHT	31.021	3.544	2.714	36.639	522	118	36.678	471	130	16.736	17.823	2.720
OUDEGEM	9.337	1.493	1.647	12.201	221	55	12.173	218	86	4.098	6.519	1.860
SINT-AGATHA-BERCHEM	5.351	869	833	6.928	96	29	6.930	84	39	2.443	3.774	836
BRUSSEL	43.847	4.273	3.080	50.601	530	69	50.493	596	111	25.345	21.808	4.047
ETTERBEEK	14.851	1.448	1.095	17.106	189	99	17.057	225	112	8.353	7.741	1.300
EVERE	10.611	1.370	1.145	12.905	177	44	12.891	178	57	5.032	6.980	1.114
VORST	16.725	1.527	1.142	19.135	206	53	19.079	253	62	8.098	9.472	1.824
GANSOREN	7.640	912	821	9.238	117	18	9.234	111	28	3.723	4.734	916
ELSENE	30.343	2.766	1.597	34.316	363	27	34.174	475	57	17.525	14.681	2.500
JETTE	13.724	1.546	1.383	16.438	200	15	16.418	208	27	7.028	8.161	1.464
KOEKELBERG	5.614	498	366	6.425	40	13	6.380	80	18	2.921	3.042	515
SINT-JANS-MOLENBEEK	23.609	2.099	1.273	26.583	289	109	26.532	339	110	12.636	12.467	1.878
SINT-GILLIS	15.920	1.112	826	17.454	172	232	17.398	226	234	10.118	6.785	955
SINT-JOOST-TEN-NODE	6.768	390	282	7.320	65	55	7.292	87	61	4.318	2.697	425
SCHAARBEEK	35.287	3.258	2.394	40.194	473	272	40.034	581	324	19.211	18.356	3.372
UKKEL	23.786	2.931	3.306	29.428	507	88	29.334	555	134	9.062	15.219	5.742
WATERMAAL-BOSVOORDE	7.790	1.359	1.494	10.381	212	50	10.393	181	69	3.168	5.737	1.738
SINT-LAMBRECHTS-WOLUWE	16.337	2.364	2.155	20.510	308	38	20.501	301	54	7.058	11.100	2.698
SINT-PIETERS-WOLUWE	9.936	2.035	2.624	14.256	290	49	14.258	274	63	3.957	7.483	3.155
ARR. HALLE-VILVOORDE	83.118	43.535	69.799	184.352	11.161	939	192.029	4.030	393	40.639	110.529	45.284
AFFLIGEM	1.127	1.139	1.789	3.671	345	39	3.964	81	10	868	2.327	860
ASSE	4.683	2.451	3.138	9.800	445	27	10.030	222	20	2.310	5.986	1.976
BEERSEL	4.113	1.630	2.355	7.536	526	36	7.869	204	25	1.501	4.463	2.134
BEVER	296	193	169	595	56	7	647	10	1	127	386	145
DILBEEK	6.533	2.556	3.993	12.406	634	42	12.835	228	19	2.258	7.566	3.258
DROGENBOS	1.324	310	277	1.844	62	5	1.856	53	2	581	1.108	222
GALMAARDEN	815	774	1.065	2.375	255	24	2.599	46	9	550	1.622	482
GOOK	968	716	1.071	2.589	163	3	2.689	62	4	441	1.621	693
GRIMBERGEN	5.526	2.524	4.223	11.699	520	54	12.044	210	19	2.408	6.852	3.013
HALLE	6.786	2.719	3.460	12.015	870	80	12.677	271	17	3.519	7.526	1.920
HERLE	694	601	847	1.962	168	12	2.082	52	8	334	1.302	506
HOEILAART	1.799	617	995	3.186	206	19	3.322	81	8	657	1.771	983
KAMPENHOUT	678	846	1.976	3.202	273	25	3.405	88	7	617	1.890	993
KAPPEL-OP-DEN-BOS	464	704	1.822	2.761	209	20	2.925	58	7	556	1.750	684
KRAAINEM	2.328	677	1.166	3.997	156	18	4.060	100	11	682	2.163	1.326
LENNIK	1.118	733	1.048	2.728	163	8	2.843	51	5	542	1.607	750
LIEDEKERKE	1.026	1.239	1.971	3.858	351	27	4.161	69	6	1.186	2.386	664
LINKEBEEK	1.149	210	334	1.624	63	6	1.637	46	10	335	848	510
LONDERZEEL	910	1.465	3.777	5.663	451	38	6.008	132	12	1.219	3.509	1.424
MACHELEN	2.149	1.097	1.197	4.157	272	14	4.370	73	-	1.169	2.650	624
MEISE	1.729	1.352	2.731	5.473	316	23	5.695	114	3	732	3.204	1.876
MERCHTEM	1.060	1.144	2.373	4.276	282	19	4.463	107	7	917	2.521	1.139
OPWIJK	613	1.100	2.297	3.709	283	18	3.937	68	5	828	2.342	840
OVERIJSE	3.731	1.413	2.523	7.175	449	43	7.429	206	32	987	3.830	2.850
PEPINGEN	430	339	512	1.179	95	7	1.243	38	-	187	723	371
ROOSDAAL	1.120	921	1.431	3.116	320	36	3.388	78	6	762	1.936	774
SINT-GENESIUS-RODE	3.439	982	1.763	5.904	251	29	5.995	160	29	915	3.066	2.203
SINT-PIETERS-LEEUV	5.567	2.225	3.162	10.405	493	56	10.738	191	25	2.350	6.472	2.132
STEENOKKERZEEL	960	904	1.764	3.402	213	13	3.557	66	5	647	2.025	956
TERNAT	1.299	1.398	2.115	4.432	351	29	4.714	94	4	999	2.819	994
VILVOORDE	7.426	3.001	3.012	12.791	603	45	13.206	219	14	4.272	7.593	1.574

N.I.S. VOLKS- EN WONINGTELLING VAN 1991	TABEL OO.49 A									BLZ. 3.-			ALLE ADMINISTRA- TIEVE EENHEDEN
	VERVOERMIDDELEN WAAROVER HET HUISHOUDEN BESCHIKT												
WOONPLAATS	FIETS			BROMFIETS			MOTORFIETS			AUTO			
	0	1	2 EN MEER	0	1	2 EN MEER	0	1	2 EN MEER	0	1	2 EN MEER	
WEMMEL	3.080	888	1.324	5.093	186	13	5.156	125	11	1.140	2.772	1.380	
WEZEMBEEK-OPPEM	2.079	887	1.470	4.209	214	13	4.324	97	15	781	2.325	1.330	
ZAVENTEM	4.712	2.019	2.860	9.119	435	37	9.385	183	23	1.920	5.647	2.024	
ZEMST	1.387	1.761	3.789	6.401	482	54	6.776	147	14	1.342	3.921	1.674	
ARR. LEUVEN	48.734	44.534	70.688	149.538	13.102	1.316	159.955	3.600	401	36.507	93.648	33.801	
AARSCHOT	2.215	2.911	4.993	9.134	911	74	9.858	230	31	2.167	6.118	1.834	
BEGIJNENDIJK	321	797	1.860	2.761	203	14	2.932	42	4	480	1.883	615	
BEKKEVOORT	319	810	789	1.676	229	13	1.801	112	5	335	1.162	421	
BERTEM	831	810	1.298	2.625	281	33	2.858	71	10	554	1.549	836	
BIERBEEK	676	721	1.402	2.475	272	52	2.680	109	10	407	1.553	839	
BOORTMEERBEEK	614	911	2.276	3.499	275	27	3.694	95	12	650	2.140	1.011	
BOUTERSEM	569	608	1.132	2.108	184	17	2.239	65	5	366	1.334	609	
DIEST	2.153	2.382	3.896	7.740	624	67	8.140	258	33	1.997	4.916	1.518	
GEETBETS	375	679	977	1.847	173	11	1.991	36	4	377	1.241	413	
GLABBEEK	378	517	820	1.591	115	9	1.679	35	1	268	987	460	
HAACHT	616	1.166	2.618	4.026	340	34	4.280	109	11	779	2.636	985	
HERENT	1.711	1.516	2.928	5.500	583	72	6.016	130	9	1.068	3.453	1.634	
HOEGAARDEN	630	691	848	2.002	153	14	2.120	44	5	523	1.266	380	
HOLSBEK	604	772	1.308	2.362	293	29	2.610	69	5	460	1.547	677	
HULDENBERG	1.193	648	995	2.623	191	22	2.750	78	8	469	1.495	872	
KEERBERGEN	661	927	2.184	3.482	263	27	3.670	92	10	468	1.952	1.352	
KORTENAKEN	525	836	1.217	2.332	229	17	2.532	45	1	422	1.540	616	
KORTENBERG	1.628	1.421	2.655	5.240	427	37	5.572	119	13	1.064	3.149	1.491	
LANDEN	1.760	1.550	2.082	4.954	410	28	5.267	113	12	1.363	3.303	726	
LEUVEN	15.796	9.709	11.113	33.689	2.622	307	35.859	659	100	11.579	20.150	4.889	
LINTER	470	668	1.212	2.188	150	12	2.323	25	2	493	1.392	465	
LUBBEK	1.026	1.074	2.142	3.674	507	61	4.112	124	6	538	2.381	1.323	
OUD-HEVERLEE	759	787	1.711	2.880	336	41	3.141	104	12	440	1.792	1.025	
ROTSelaar	773	1.259	2.599	4.233	370	28	4.525	97	9	796	2.659	1.176	
SCHERPENHEUVEL-ZICHEM	1.711	2.456	3.759	7.050	806	70	7.737	172	17	1.589	4.993	1.344	
TERVUREN	2.799	1.283	2.436	6.143	333	42	6.348	144	26	1.150	3.222	2.146	
TIELT-WINGE	686	1.063	1.608	2.999	321	37	3.281	70	6	599	1.967	791	
TIENEN	5.854	3.520	4.076	12.493	871	86	13.212	212	26	3.937	7.695	1.818	
TREMELO	561	1.113	2.430	3.746	340	18	3.998	99	7	586	2.539	979	
ZOUTLEEUW	520	929	1.324	2.466	290	17	2.730	42	1	583	1.634	556	
ARR. NIJVEL	70.611	18.690	25.358	106.856	7.106	697	110.576	3.500	583	23.559	61.801	29.299	
BEVEKOM	885	479	621	1.848	125	12	1.915	55	15	322	1.026	637	
EIGENBRAKEL	7.277	1.759	2.631	10.892	709	66	11.266	337	64	2.249	6.451	2.967	
KASTEELBRAKEL	1.932	455	555	2.710	205	27	2.809	116	17	572	1.572	798	
CHASTRE	915	368	568	1.695	146	10	1.774	72	5	297	1.084	470	
CHAUMONT-GISTOUX	1.636	468	753	2.615	212	30	2.716	113	28	342	1.354	1.161	
COURT-SAINT-ETIENNE	1.879	423	511	2.806	187	20	2.684	113	16	582	1.546	685	
GENEPIEN	3.022	674	888	4.274	279	31	4.398	157	29	885	2.507	1.192	
GRAVEN	2.026	666	924	3.384	208	24	3.488	114	14	603	1.957	1.056	
HELECINE	406	318	384	993	106	9	1.068	33	7	284	613	211	
INCOURT	659	279	287	1.154	67	4	1.180	38	7	222	632	371	
ITTER	1.244	283	366	1.729	139	25	1.801	77	15	392	985	516	
GELDENAKEN	2.117	720	790	3.380	218	29	3.521	87	19	913	1.921	793	
TERHULPEN	1.552	324	568	2.315	116	13	2.369	59	16	453	1.190	801	
LASNE	2.634	543	1.056	3.978	232	23	3.994	193	46	435	1.756	2.042	
MONT-SAINT-GUIBERT	1.039	284	398	1.536	171	14	1.658	55	8	315	992	414	
NIJVEL	6.425	1.170	1.414	8.456	509	44	8.743	240	26	2.591	5.061	1.357	
ORP-JAUCHE	1.110	616	655	2.128	229	24	2.294	76	11	520	1.423	438	
OTTIGNIES-LOUVAIN-LA-NEVE	5.193	1.199	1.658	7.589	413	48	7.792	224	34	2.137	4.374	1.539	
PERWIJS	964	532	659	1.964	171	20	2.094	54	7	478	1.191	486	
RAMILLIES	815	355	438	1.487	106	15	1.553	50	5	295	953	360	
REBECQ	2.061	584	674	3.048	247	24	3.206	99	14	844	1.872	603	
RIXENSART	4.832	1.118	1.635	7.118	417	50	7.313	224	48	1.344	3.997	2.244	
TUBEKE	5.044	1.082	1.211	6.835	467	35	7.114	197	26	1.899	4.337	1.101	
VILLERS-LA-VILLE	1.775	540	645	2.728	219	13	2.852	94	14	616	1.641	703	
WALHAIN	637	416	577	1.492	131	7	1.575	49	6	252	862	516	
WATERLOO	5.618	1.444	2.438	9.024	443	33	9.182	276	42	1.521	4.745	3.234	
WAVER	6.914	1.591	2.054	9.878	634	47	10.217	298	44	2.196	5.759	2.604	

N.I.S. VOLKS- EN WONINGTELLING VAN 1991	TABEL 00.49 A									BLZ. 4.-		
	VERVOERMIDDELEN WAAROVER HET HUISHOUDEN BESCHIKT											
	- AANTAL WONINGEN -											
WOONPLAATS	FIETS			BROMFIETS			MOTORFIETS			AUTO		
	0	1	2 EN MEER	0	1	2 EN MEER	0	1	2 EN MEER	0	1	2 EN MEER
HENEGOUWEN	323.489	80.757	71.597	444.384	29.284	2.175	464.617	10.237	989	151.656	263.874	60.313
ARR. AAT	13.258	7.740	7.288	25.361	2.687	238	27.561	652	73	7.806	16.139	4.341
AAT	4.590	2.300	2.241	8.279	780	72	8.884	214	33	2.748	5.101	1.282
BELOEIL	1.930	1.478	1.481	4.370	481	38	4.776	105	8	1.447	2.756	686
BERNISSART	1.672	1.230	1.120	3.598	390	34	3.930	80	12	1.206	2.299	517
BRUGELETTE	513	334	303	1.044	95	11	1.122	25	3	304	651	195
CHIEVRES	833	618	660	1.877	219	15	2.055	52	4	550	1.214	347
ELZELE	1.138	450	371	1.747	200	12	1.907	46	6	444	1.120	395
VLOESBERG	595	282	224	988	103	10	1.068	31	2	263	617	221
FRANES-LEZ-ANVAING	1.987	1.048	888	3.458	419	46	3.819	99	5	844	2.381	698
ARR. CHARLEROI	131.348	18.185	14.157	155.473	7.664	553	159.813	3.514	363	56.886	88.749	18.055
AISEAU-PRESLES	3.042	451	393	3.571	290	25	3.776	100	10	1.091	2.192	603
CHAPELLE-LEZ-HERLAIMONT	3.902	802	558	4.927	309	26	5.149	104	9	1.647	2.999	616
CHARLEROI	69.035	7.117	4.892	77.958	2.917	169	79.272	1.621	151	31.456	42.704	6.884
CHATELET	12.792	1.211	852	14.295	515	45	14.565	254	36	5.458	8.059	1.338
COURCELLES	8.622	1.472	1.095	10.567	575	47	10.878	267	44	3.666	6.131	1.392
FARCIENNES	3.468	439	270	3.907	255	15	4.082	91	4	1.489	2.284	404
FLEURUS	5.843	1.543	1.053	7.846	537	56	8.252	168	19	2.544	4.808	1.087
FONTAINE-L'EVEQUE	5.106	827	623	6.156	363	37	6.391	153	12	2.216	3.561	779
GERPINNES	2.826	566	694	3.851	216	19	3.987	88	11	626	2.390	1.070
LES BONS VILLERS	1.714	558	602	2.708	157	9	2.790	79	5	668	1.585	621
MANAGE	6.147	1.133	821	7.459	602	40	7.883	202	16	2.689	4.514	898
MONTIGNIES-LE-TILLEUL	2.860	505	536	3.742	148	11	3.789	91	21	907	2.154	840
PONT-A-CELLES	3.607	948	1.083	5.150	457	31	5.471	153	14	1.461	3.303	874
SENEFFE	2.384	613	685	3.336	323	23	3.528	143	11	968	2.065	649
ARR. BERGEN	61.341	15.020	12.691	83.716	5.032	304	86.996	1.871	185	29.241	48.417	11.394
BOUSSU	5.640	1.237	877	7.267	459	28	7.610	128	16	2.783	4.251	720
COLFONTAINE	6.689	806	511	7.517	466	23	7.802	197	7	3.103	4.198	705
DOUR	2.978	840	635	4.149	297	7	4.354	95	4	1.731	2.255	467
FRAMERIES	6.696	954	743	8.002	373	18	8.234	147	12	3.183	4.395	815
HENSIES	1.001	801	681	2.266	198	19	2.435	44	4	762	1.409	312
HONNELLES	1.193	333	328	1.737	110	7	1.813	36	5	520	1.026	308
JURBEKE	1.323	686	968	2.745	210	22	2.879	89	9	499	1.644	834
LENS	658	363	345	1.253	104	9	1.325	36	5	317	758	291
BERGEN	23.889	5.376	4.541	32.060	1.640	106	32.970	749	87	10.880	18.251	4.675
QUAREGNON	5.203	1.127	614	6.516	408	20	6.836	102	6	2.514	3.802	628
QUEVVY	1.593	492	494	2.417	149	13	2.490	83	6	613	1.512	454
QUIEVRAIN	1.571	530	436	2.420	110	7	2.489	43	5	897	1.367	273
SAINT-GHISLAIN	2.907	1.475	1.518	5.367	508	25	5.759	122	19	1.439	3.549	912
ARR. MOESKROEN	13.480	6.661	6.401	24.771	1.650	121	26.030	479	33	7.877	15.547	3.118
KOMEN-WAASTEN	1.971	1.962	2.432	5.965	370	30	6.237	117	11	1.712	3.937	716
MOESKROEN	11.509	4.699	3.969	18.806	1.280	91	19.793	362	22	6.165	11.610	2.402
ARR. ZINNIK	41.900	11.198	10.090	58.367	4.495	326	61.737	1.323	128	19.402	35.342	8.444
'S GRAVENBRAKEL	4.371	1.154	1.265	6.336	430	24	6.623	145	22	1.854	3.926	1.010
ECAUSSINNES	2.200	725	664	3.162	387	40	3.481	100	8	1.022	2.091	476
EDINGEN	1.932	762	855	3.329	205	15	3.473	65	11	1.017	1.967	565
LA LOUVIERE	22.731	3.995	2.631	27.450	1.797	110	28.715	596	46	10.292	16.111	2.954
LE ROEULX	1.795	476	515	2.584	187	15	2.709	66	11	631	1.573	582
LESSEN	3.401	1.667	1.375	5.733	656	54	6.332	107	4	2.036	3.611	796
OPZULLIK	959	529	653	1.958	170	13	2.082	52	7	324	1.261	556
ZINNIK	4.511	1.890	2.132	7.815	663	55	8.322	192	19	2.226	4.802	1.505
ARR. THUIN	37.213	8.545	7.374	49.074	3.796	262	51.631	1.381	120	14.901	30.662	7.569
ANDERLUES	3.115	805	530	4.059	369	22	4.326	120	4	1.558	2.405	487
BEAUMONT	1.582	329	296	2.073	123	11	2.140	58	9	485	1.383	339
BINCHE	9.459	1.811	1.235	11.377	1.062	66	12.098	373	34	4.192	6.862	1.451
CHIMAY	2.253	575	553	3.112	252	17	3.292	82	7	814	2.111	456
ERQUELINNES	2.263	828	595	3.435	228	23	3.621	59	6	1.189	2.092	405
ESTINNES	1.550	553	494	2.349	232	16	2.519	69	9	661	1.477	459
FROIDCHAPPELLE	719	157	171	962	80	5	1.012	32	3	212	672	163
HAM-SUR-HEURE-NALINNES	2.906	693	887	4.211	258	17	4.324	150	12	797	2.538	1.151
LOBBES	1.209	337	372	1.747	152	19	1.869	44	5	439	1.159	320
MERBES-LE-CHATEAU	932	268	243	1.341	95	7	1.400	43	-	416	825	202

N.I.S. VOLKS- EN WONINGTELLING VAN 1991	TABEL 00.49 A									BLZ. 5.-		
	VERVOERMIDDELEN WAAROVER HET HUISHOUDEN BESCHIKT											
	- AANTAL WONINGEN -											
WOONPLAATS	FIETS			BROMFIETS			MOTORFIETS			AUTO		
	0	1	2 EN MEER	0	1	2 EN MEER	0	1	2 EN MEER	0	1	2 EN MEER
MOMIGNIES	1.135	395	336	1.724	140	2	1.829	34	3	393	1.266	207
MORLANWELZ	5.483	675	494	6.232	389	31	6.498	145	9	2.181	3.739	732
SIVRY-RANCE	1.194	291	259	1.630	107	7	1.703	37	4	372	1.107	265
THUIN	3.413	828	909	4.822	309	19	5.000	135	15	1.192	3.026	932
ARR. DOORNIK	24.949	13.408	13.596	47.622	3.960	371	50.849	1.017	87	15.543	29.018	7.392
ANTOING	1.389	760	760	2.593	287	29	2.838	67	4	946	1.661	302
BRUNEAUT	948	804	890	2.421	196	25	2.578	57	7	734	1.489	419
CELLES	665	557	625	1.670	162	15	1.805	36	6	410	1.045	392
ESTAIMPUIS	1.368	1.069	1.075	3.262	227	23	3.437	65	10	899	2.071	542
LEUZE-EN-HAINAUT	2.082	1.259	1.218	4.118	403	38	4.474	80	5	1.282	2.658	619
MONT-DE-L'ENCLUS	506	302	315	988	117	18	1.081	41	1	280	619	224
PECQ	681	569	654	1.798	100	6	1.864	36	4	456	1.135	313
PERUWELZ	2.486	1.703	1.698	5.296	543	48	5.783	95	9	1.853	3.279	755
RUMES	370	410	471	1.118	116	17	1.228	20	3	341	726	184
DOORNIK	14.454	5.975	5.890	24.358	1.809	152	25.761	520	38	8.342	14.335	3.642
PROV. LUIK	283.571	54.594	51.918	368.213	20.346	1.524	379.306	9.713	1.064	118.235	213.490	58.358
ARR. HOEI	23.896	6.009	5.603	32.522	2.776	210	34.375	1.038	95	8.308	20.563	6.637
AMAY	3.163	933	707	4.398	385	20	4.670	125	8	1.284	2.865	654
ANTHISNES	937	201	203	1.238	92	11	1.282	50	9	238	765	338
BURDINNE	537	173	180	807	77	6	854	34	2	180	511	199
CLAVIER	776	283	267	1.215	101	10	1.276	44	6	220	798	308
ENGIS	1.624	333	280	2.085	141	11	2.158	78	1	572	1.350	315
FERRIERES	1.035	185	207	1.326	93	8	1.374	48	5	232	841	354
HAMOIR	938	180	161	1.171	98	10	1.233	42	4	293	754	232
HERON	845	264	256	1.203	146	16	1.306	55	4	294	778	293
HOEI	5.781	929	834	7.111	409	24	7.349	175	20	2.477	4.042	1.025
MARCHIN	1.227	262	256	1.557	180	8	1.682	58	5	371	1.066	308
MODAVE	809	243	188	1.131	99	10	1.195	42	3	206	753	281
NANDRIN	909	274	345	1.438	89	1	1.465	55	8	154	852	522
OUFFET	542	168	158	789	71	8	836	30	2	142	535	191
TINLOT	441	120	140	643	53	5	678	20	3	115	375	211
VERLAINE	392	305	349	961	80	5	1.020	21	5	143	614	289
VILLERS-LE-BOUILLET	1.072	355	342	1.584	169	16	1.723	43	3	390	1.024	355
WANZE	2.868	801	730	3.865	493	41	4.274	118	7	997	2.640	762
ARR. LUIK	185.171	28.055	23.487	226.756	9.310	647	231.128	5.014	571	80.157	125.480	31.076
ANS	7.606	1.748	1.469	10.405	391	27	10.612	187	24	3.126	6.210	1.487
AWANS	1.389	759	781	2.754	166	9	2.866	56	7	644	1.670	615
AYWALLE	2.509	464	448	3.220	186	15	3.337	72	12	747	1.979	695
BITSINGEN	1.450	778	741	2.667	272	30	2.881	74	14	734	1.674	561
BEYNE-HEUSAY	3.489	563	436	4.238	232	18	4.366	107	15	1.330	2.572	586
BLEGNV	2.619	629	753	3.657	312	32	3.851	129	21	687	2.239	1.075
CHAUDFONTAINE	5.204	1.021	1.224	7.147	284	18	7.212	200	37	1.405	3.942	2.102
COMBLAIN-AU-PONT	1.394	311	251	1.757	193	6	1.888	65	3	539	1.118	299
DALHEM	1.216	319	462	1.844	148	5	1.924	62	11	296	1.116	585
ESNEUX	3.462	636	754	4.625	206	21	4.664	154	34	1.108	2.594	1.150
FLEMALLE	8.615	1.321	926	10.386	439	37	10.567	273	22	3.274	6.264	1.324
FLERON	4.372	939	786	5.724	362	11	5.936	142	19	1.608	3.471	1.018
GRACE-HOLLOGNE	6.587	1.118	913	8.176	426	16	8.406	201	11	2.399	5.143	1.076
HERSTAL	11.973	1.657	1.074	14.088	563	53	14.378	274	52	4.919	8.120	1.665
JUPRELLE	1.455	595	698	2.548	184	16	2.664	73	11	527	1.610	611
LUIK	72.435	6.973	4.371	81.927	1.742	110	82.341	1.324	114	37.291	39.966	6.522
NEUPRE	1.850	518	748	2.961	149	6	3.015	89	12	367	1.629	1.120
OUPEVE	5.517	1.836	1.809	8.467	642	53	8.934	204	24	2.360	5.386	1.416
SAINT-NICOLAS	8.263	770	410	9.122	300	21	9.231	195	17	3.247	5.233	963
SERAING	21.564	2.085	1.475	24.297	786	41	24.514	572	38	9.342	13.213	2.569
SOUMAGNE	3.248	878	860	4.532	422	32	4.783	181	22	1.080	2.824	1.082
SPRIMONT	2.749	480	633	3.545	288	29	3.685	145	32	669	2.174	1.019
TROOZ	2.016	454	382	2.654	184	14	2.755	92	5	734	1.642	476
WEZET	4.189	1.203	1.083	6.015	433	27	6.318	143	14	1.724	3.691	1.060
ARR. VERVIERS	63.588	14.299	16.515	87.885	6.043	474	91.005	3.060	337	24.285	53.877	16.240
AMEL	734	395	381	1.390	115	5	1.437	70	3	243	906	361
AUBEL	719	224	281	1.095	116	13	1.182	35	7	231	708	285
BAELEN	716	181	263	1.048	102	10	1.104	51	5	196	725	239
BULLINGEN	739	477	551	1.682	82	3	1.727	39	1	362	1.066	339

N.I.S. VOLKS- EN WONINGTELLING VAN 1991	TABEL OO 49 A									BLZ. 6 -			ALLE ADMINISTRATIEVE EENHEDEN
	VERVOERMIDDELEN WAAROVER HET HUISHOUDEN BESCHIKT												
	- AANTAL WONINGEN -												
WOONPLAATS	FIETS			BROMFIETS			MOTORFIETS			AUTO			
	0	1	2 EN MEER	0	1	2 EN MEER	0	1	2 EN MEER	0	1	2 EN MEER	
BURG-REULAND	714	278	235	1.161	62	4	1.179	43	5	185	780	262	
BUTGENBACH	685	527	540	1.650	99	3	1.706	43	3	358	1.117	277	
DISON	4.358	452	466	4.894	361	21	5.120	143	13	1.697	2.995	584	
EUPEN	4.422	1.116	1.462	6.665	318	17	6.755	222	23	2.087	3.820	1.093	
HERVE	3.434	807	1.067	4.809	452	47	5.091	200	17	990	3.097	1.221	
JALHAY	1.380	335	491	2.039	157	10	2.081	109	16	275	1.293	638	
KELMIS	2.489	689	772	3.711	221	18	3.798	144	8	1.022	2.269	659	
LIERNEUX	672	193	199	925	127	12	1.020	35	9	196	681	187	
LIMBURG	1.431	305	299	1.866	156	13	1.953	73	9	588	1.150	297	
LONTZEN	913	317	383	1.520	90	3	1.540	67	6	311	950	352	
MALMEDY	2.480	765	696	3.646	278	17	3.810	122	9	1.037	2.318	586	
OLNE	792	183	223	1.088	105	5	1.148	44	6	169	663	366	
PEPINSTER	2.428	409	481	3.056	234	28	3.200	107	11	860	1.902	556	
PLOMBIERES	1.891	598	668	2.866	280	11	3.013	137	7	652	1.900	605	
RAEREN	1.655	802	1.098	3.386	156	13	3.353	173	29	560	2.075	920	
SANKT-VITH	1.472	630	723	2.696	119	10	2.725	88	12	520	1.749	556	
SPA	3.152	473	479	3.793	290	21	3.964	128	12	1.364	2.245	495	
STAVELLOT	1.682	282	349	2.121	180	12	2.235	69	9	534	1.411	368	
STOUMONT	711	126	148	909	71	5	945	34	6	186	580	219	
THEUX	2.364	517	658	3.230	287	22	3.364	150	25	663	2.080	796	
THIMISTER-CLERMONT	870	185	339	1.249	127	18	1.335	56	3	190	832	372	
TROIS-PONTS	608	134	113	773	75	7	827	24	4	196	526	133	
VERVIERS	17.362	1.856	1.858	19.937	1.029	110	20.496	511	69	7.533	10.934	2.609	
WEISMES	1.040	486	556	1.938	140	4	2.008	69	5	361	1.325	396	
WELKENRAEDT	1.675	557	736	2.742	214	12	2.889	74	5	719	1.780	469	
ARR. BORGWORM	10.916	6.231	6.313	21.050	2.217	193	22.798	601	61	5.485	13.570	4.405	
BERLOZ	355	277	278	770	130	10	885	24	1	221	546	143	
BRAIVES	980	459	375	1.642	163	9	1.773	36	5	438	1.032	344	
CRISNEE	401	208	211	743	72	5	796	21	3	163	450	207	
DONCEEL	315	224	280	731	80	8	801	18	-	145	470	204	
FAIMES	399	300	346	915	118	12	1.011	34	-	199	592	254	
FEXHE-LE-HAUT-CLOCHER	387	280	323	923	57	10	958	28	4	163	649	178	
GEER	366	243	234	732	102	9	814	25	4	164	515	164	
HANNUIT	1.895	1.226	1.201	3.941	363	18	4.177	127	18	1.053	2.428	841	
LJSEM	417	277	286	863	102	15	946	34	-	258	567	155	
OERLE	576	316	327	1.104	106	9	1.191	24	4	256	740	223	
REMICOURT	618	470	535	1.431	181	11	1.580	41	2	357	952	314	
SAINT-GEORGES-SUR-MEUSE	1.475	561	482	2.299	202	17	2.439	75	4	614	1.430	474	
BORGWORM	2.446	1.182	1.256	4.362	465	57	4.777	93	14	1.330	2.802	752	
WASSEIGES	286	208	179	594	76	3	650	21	2	124	397	152	
LIMBURG	50.976	66.043	139.256	236.983	17.846	1.446	250.366	5.418	491	45.734	162.382	48.159	
ARR. HASSELT	27.104	32.996	66.180	116.048	9.429	803	123.371	2.664	245	23.223	78.841	24.216	
AS	440	556	1.244	2.073	157	10	2.183	50	7	348	1.425	467	
BERINGEN	1.760	3.096	7.309	11.274	827	64	11.859	284	22	1.993	7.979	2.193	
DIEPENBEEK	862	1.345	3.111	4.675	585	58	5.137	166	15	711	3.379	1.228	
GENK	5.832	5.419	8.544	18.165	1.500	130	19.375	380	40	4.188	12.262	3.345	
GINGELOM	670	856	1.081	2.373	219	15	2.560	44	3	549	1.567	491	
HALEN	543	730	1.462	2.476	237	22	2.674	55	6	519	1.644	572	
HAM	363	753	1.947	2.832	220	11	2.983	77	3	507	2.015	541	
HASSELT	6.103	6.599	12.122	22.931	1.728	165	24.367	405	52	5.088	15.053	4.683	
HERK-DE-STAD	471	1.002	2.226	3.396	274	29	3.624	68	7	596	2.273	830	
HEUSDEN-ZOLDER	1.570	2.186	5.793	8.798	703	48	9.294	245	10	1.508	6.103	1.938	
LEOPOLDSBURG	867	1.291	2.695	4.565	260	28	4.735	104	14	958	3.139	756	
LUMMEN	626	1.082	2.647	3.976	359	20	4.240	113	2	588	2.778	989	
NIEUWERKERKEN	303	597	1.130	1.807	204	19	1.977	46	7	290	1.289	451	
OPGLABBEK	373	567	1.624	2.386	169	9	2.512	49	3	253	1.718	593	
SINT-TRUIDEN	4.358	3.796	5.301	12.346	996	113	13.199	225	31	3.307	7.795	2.353	
TESSENDERLO	756	1.262	3.129	4.745	375	27	4.992	147	8	773	3.418	956	
ZONHOVEN	811	1.424	3.619	5.381	449	24	5.704	140	10	829	3.736	1.289	
ZUTENDAAL	396	435	1.196	1.849	167	11	1.956	66	5	218	1.268	541	
ARR. MAASEIK	7.683	15.508	43.665	62.919	3.684	253	65.278	1.485	93	10.013	44.956	11.887	
BOCHOLT	273	723	2.550	3.383	153	10	3.451	92	3	506	2.385	655	
BREE	561	1.091	2.884	4.313	213	10	4.446	81	9	791	2.943	802	
DILSEN-STOKKEM	779	1.417	3.463	5.282	350	27	5.520	132	7	1.110	3.589	960	
HAMONT-ACHEL	363	994	2.988	4.125	208	12	4.244	90	11	642	2.910	793	

N.I.S. VOLKS- EN WONINGTELLING VAN 1991	TABEL OO.49 A									BLZ. 7.-		
	VERVOERMIDDELEN WAAROVER HET HUISHOUDEN BESCHIKT											
	- AANTAL WONINGEN -											
WOONPLAATS	FIETS			BROMFIETS			MOTORFIETS			AUTO		
	0	1	2 EN MEER	0	1	2 EN MEER	0	1	2 EN MEER	0	1	2 EN MEER
HECHTEL-EKSEL	439	780	2.180	3.276	109	14	3.326	66	7	513	2.218	668
HOUTHALEN-HELCHTEREN	1.342	2.237	4.980	7.881	636	42	8.317	237	5	1.123	5.965	1.471
KINROOI	327	768	2.421	3.327	177	12	3.430	83	3	472	2.415	629
LOMMEL	926	2.078	6.434	8.843	555	40	9.202	221	15	1.418	6.440	1.580
MAASEIK	1.103	1.817	4.442	6.896	435	31	7.176	176	10	1.265	4.819	1.278
MEEUWEN-GRUITRODE	305	764	2.512	3.379	192	10	3.501	76	4	365	2.443	773
NEERPILT	442	1.002	3.240	4.441	227	16	4.596	81	7	687	3.141	856
OVERPELT	349	888	2.666	3.685	203	15	3.842	52	9	565	2.711	627
PEER	474	949	2.905	4.088	226	14	4.227	98	3	556	2.977	795
ARR. TONGEREN	16.189	17.539	29.411	58.016	4.733	390	61.717	1.269	153	12.498	38.585	12.056
ALKEN	464	797	2.116	3.109	246	22	3.309	61	7	422	2.081	874
BILZEN	1.854	2.414	4.744	8.213	749	50	8.785	200	27	1.528	5.596	1.888
BORGLOON	1.148	941	1.401	3.149	319	22	3.416	67	7	662	2.118	710
HEERS	565	820	873	2.073	168	17	2.221	29	8	473	1.354	431
HERSTAPPE	11	10	12	31	2	-	33	-	-	8	20	5
HOESELT	679	847	1.505	2.769	249	13	2.948	80	3	480	1.925	626
KORTESSEM	488	671	1.384	2.308	215	20	2.458	70	15	409	1.554	580
LANAKEN	1.555	1.993	3.990	6.929	558	51	7.346	169	23	1.512	4.561	1.465
MAASMECHELEN	2.528	3.478	5.979	11.113	805	67	11.757	206	22	2.784	7.549	1.652
RIEMST	1.120	1.507	2.500	4.759	338	30	5.013	103	11	912	3.088	1.127
TONGEREN	4.719	3.003	3.350	10.220	780	72	10.865	188	19	2.730	6.450	1.892
VOEREN	628	399	437	1.346	111	7	1.433	28	3	221	913	330
WELLEN	430	659	1.120	1.997	193	19	2.133	68	8	357	1.376	476
LUXEMBURG	52.828	14.818	15.575	75.791	6.838	592	80.339	2.575	307	18.856	50.294	14.071
ARR. AARLEN	12.162	3.098	3.017	17.027	1.170	80	17.750	479	48	4.302	10.658	3.317
AARLEN	6.166	1.287	1.463	8.325	555	36	8.664	232	20	2.143	5.229	1.544
ATTERT	673	190	235	1.042	51	5	1.066	30	2	196	586	316
AUBANGE	3.620	1.072	760	5.057	373	22	5.298	136	18	1.354	3.273	825
MARTELANGE	455	58	57	541	25	4	547	22	1	180	295	95
MESSANCY	1.248	491	502	2.062	166	13	2.175	59	7	429	1.275	537
ARR. BASTENAKEN	8.649	2.068	2.374	11.995	1.030	66	12.623	425	43	2.836	8.083	2.172
BASTENAKEN	2.423	726	930	3.761	300	18	3.970	97	12	917	2.487	675
BERTOEGNE	519	160	171	777	67	6	813	27	10	173	524	153
FAUVILLERS	416	69	86	544	24	3	536	34	1	111	346	114
GOUVY	1.072	220	276	1.429	130	9	1.510	52	6	338	978	252
HOUFFALIZE	1.179	158	172	1.437	70	2	1.459	47	3	328	949	232
SAINTE-ODE	489	118	126	692	39	2	701	30	2	141	434	158
VAUX-SUR-SURE	740	232	246	1.097	111	10	1.176	40	2	226	774	218
VIELSALM	1.811	385	367	2.258	289	16	2.458	98	7	602	1.591	370
ARR. MARCHE-EN-FAMENNE	10.825	2.710	2.675	14.666	1.402	142	15.598	541	71	3.399	10.135	2.676
DURBUY	2.065	510	484	2.765	268	26	2.952	96	11	641	1.900	518
EREZEE	599	115	128	771	65	6	807	31	4	139	558	145
HOTTON	891	330	290	1.341	162	8	1.449	59	3	268	1.018	225
LA ROCHE-EN-ARDENNE	1.063	259	179	1.390	99	12	1.443	54	4	372	903	226
MANHAY	674	149	148	891	70	10	936	27	8	186	595	190
MARCHE-EN-FAMENNE	3.498	826	883	4.651	501	55	5.007	173	27	1.146	3.232	829
NASSOGNE	1.049	240	255	1.398	135	11	1.490	48	6	339	964	241
RENDEUX	529	132	133	726	59	9	765	28	1	170	511	113
TENNEVILLE	457	149	175	733	43	5	749	25	7	138	454	189
ARR. NEUFCHATEAU	12.266	3.203	3.594	16.994	1.884	185	18.310	668	85	4.478	11.502	3.083
BERTRIX	1.597	451	594	2.256	341	45	2.526	101	15	701	1.539	402
BOUILLON	1.669	214	252	1.978	142	15	2.066	58	11	570	1.233	332
DAVERDISSE	351	110	95	498	53	5	540	15	1	124	355	77
HERBEUMONT	437	98	71	550	52	4	581	24	1	192	348	66
LEGLISE	712	249	223	1.058	122	4	1.132	48	4	262	730	192
LIBIN	950	263	281	1.321	160	13	1.414	71	9	294	913	287
LIBRAMONT-CHEVIGNY	1.652	594	713	2.662	277	20	2.852	103	4	607	1.835	517
NEUFCHATEAU	1.298	357	383	1.803	212	23	1.961	72	5	473	1.236	329

N.I.S. VOLKS- EN WONINGTELLING VAN 1991	TABEL OO.49 A									BLZ. 8 -		
	VERVOERMIDDELEN WAAROVER HET HUISHOUDEN BESCHIKT - AANTAL WONINGEN -											
WOONPLAATS	FIETS			BROMFIETS			MOTORFIETS			AUTO		
	0	1	2 EN MEER	0	1	2 EN MEER	0	1	2 EN MEER	0	1	2 EN MEER
PALISEUL	965	347	386	1.496	183	19	1.643	45	10	364	1.035	299
SAINT-HUBERT	1.537	228	301	1.897	153	16	1.976	78	12	557	1.186	323
TELLIN	531	95	108	646	84	4	704	27	3	145	478	111
WELLIN	567	197	187	829	105	17	915	26	10	189	614	148
ARR. VIRTON	8.926	3.739	3.915	15.109	1.352	119	16.058	462	60	3.841	9.916	2.823
CHINY	949	403	410	1.613	141	8	1.714	42	6	405	1.073	284
ETALLE	560	361	446	1.270	93	4	1.329	34	4	252	818	297
FLORENVILLE	1.224	546	449	2.072	137	10	2.157	60	2	560	1.347	312
HABAY	1.138	515	546	2.005	186	8	2.119	76	4	544	1.289	366
MEIX-DEVANT-VIRTON	537	184	221	845	88	9	907	32	3	223	541	178
MUSSON	714	307	316	1.236	91	10	1.289	39	9	301	781	255
ROUVROY	336	142	151	551	68	10	609	17	3	121	386	122
SAINT-LEGER	547	199	263	941	65	3	979	29	1	197	627	185
TINTIGNY	592	309	308	1.121	80	8	1.173	35	1	251	748	210
VIRTON	2.329	773	805	3.455	403	49	3.782	98	27	987	2.306	614
PROV. NAMEN	99.173	24.326	24.834	135.930	11.464	939	143.818	4.145	370	39.726	86.800	21.807
ARR. DINANT	22.412	5.538	5.262	30.240	2.755	217	32.120	1.013	79	8.288	20.053	4.871
ANHEE	1.407	330	317	1.885	157	12	1.985	65	4	497	1.245	312
BEAURAING	1.865	511	509	2.665	199	21	2.808	74	3	708	1.800	377
BIEVRE	632	224	177	941	86	6	989	39	5	217	645	171
CINEY	3.273	701	779	4.313	403	37	4.599	143	11	1.317	2.811	625
DINANT	3.187	697	589	4.115	338	20	4.308	157	8	1.421	2.481	571
GEDINNE	1.018	316	238	1.424	142	6	1.525	47	-	397	971	204
HAMOIS	1.102	359	408	1.680	175	14	1.804	59	6	307	1.230	332
HASTIERE	1.223	308	251	1.629	144	9	1.730	50	2	474	1.110	198
HAVELANGE	993	278	242	1.384	119	10	1.460	46	7	301	947	265
HOUYET	1.143	195	166	1.392	103	9	1.444	51	9	355	908	241
ONHAYE	680	144	144	882	80	6	943	25	-	193	597	178
ROCHFORT	2.706	734	691	3.633	460	38	4.004	116	11	1.085	2.444	602
SOMME-LEUZE	762	179	168	1.018	81	10	1.061	42	6	154	758	197
VRESSE-SUR-SEMOIS	827	166	109	1.040	60	2	1.071	29	2	308	643	151
VVOIR	1.594	396	474	2.239	208	17	2.389	70	5	554	1.463	447
ARR. NAMEN	62.598	15.440	16.251	86.387	7.291	611	91.539	2.528	222	26.249	53.991	14.049
ANDENNE	5.617	1.483	1.176	7.388	836	52	7.981	279	16	2.516	4.801	959
ASSESE	1.093	301	424	1.658	144	16	1.751	61	6	297	1.113	408
EGHEZEE	1.829	1.007	1.233	3.685	361	23	3.954	98	17	892	2.386	791
FERNELMONT	911	476	497	1.715	160	9	1.830	50	4	364	1.099	421
FLOREFFE	1.556	372	431	2.122	215	22	2.297	58	4	532	1.489	338
FOSSES-LA-VILLE	2.061	350	328	2.460	258	21	2.645	91	3	579	1.597	563
GEMBLOUX	3.742	1.271	1.487	6.032	432	36	6.313	174	13	1.573	3.832	1.095
GESVES	487	133	181	698	98	5	767	30	4	92	524	185
JEMEPPE-SUR-SAMBRE	3.827	1.203	1.149	5.279	813	87	5.981	190	8	1.637	3.719	823
LA BRUYERE	1.132	442	670	2.073	160	11	2.164	66	14	380	1.364	500
METTET	2.240	590	557	3.093	275	19	3.260	113	14	680	2.079	628
NAMEN	27.375	4.989	5.554	35.788	1.978	152	36.956	879	83	12.506	20.464	4.948
OHEY	763	252	290	1.182	116	7	1.252	49	4	219	814	272
PROFONDEVILLE	1.898	511	638	2.791	236	20	2.928	105	14	531	1.826	690
SAMBREVILLE	6.736	1.552	1.178	8.293	1.053	120	9.223	229	14	2.872	5.541	1.053
SOMBREFFE	1.331	508	458	2.130	156	11	2.237	56	4	579	1.343	375
ARR. PHILIPPEVILLE	14.163	3.348	3.321	19.303	1.418	111	20.159	604	69	5.189	12.756	2.887
CERFONTAINE	1.047	267	259	1.453	107	13	1.509	57	7	421	934	218
COUVIN	3.152	795	740	4.302	350	35	4.549	119	19	1.257	2.917	513
DOISCHE	654	203	179	948	83	5	997	36	3	266	614	156
FLORENNES	2.358	558	537	3.219	222	12	3.355	91	7	840	2.122	491
PHILIPPEVILLE	1.628	428	409	2.285	173	7	2.380	80	5	558	1.594	313
VIROINVAL	1.673	300	235	2.059	138	11	2.139	65	4	698	1.315	195
WALCOURT	3.651	797	962	5.037	345	28	5.230	156	24	1.149	3.260	1.001

N.I.S. VOLKS- EN WONINGTELLING VAN 1991	TABEL OO.49 A VERVOERMIDDELEN WAAROVER HET HUISHOUDEN BESCHIKT - AANTAL WONINGEN -									BLZ. 9 - ALLE ADMINISTRATIEVE EENHEDEN				
	WOONPLAATS			FIETS			BROMFIETS			MOTORFIETS			AUTO	
	0	1	2 EN MEER	0	1	2 EN MEER	0	1	2 EN MEER	0	1	2 EN MEER		
PROV. OOST-VLAANDEREN	129.520	129.000	239.607	452.106	41.537	4.484	487.634	9.401	1.092	128.943	282.475	86.709		
ARR. AALST	28.047	27.220	40.974	86.520	8.782	939	94.217	1.786	238	25.241	55.415	15.585		
AALST	9.859	8.444	11.134	26.763	2.426	248	28.865	524	48	8.392	16.579	4.466		
DENDERLEEUEW	1.366	1.778	3.048	5.589	547	56	6.070	118	4	1.614	3.701	877		
ERPE-MERE	1.456	1.888	3.330	5.829	763	82	6.531	130	13	1.470	3.928	1.276		
GERAARDSBERGEN	4.589	2.957	3.862	10.195	1.073	140	11.150	212	46	3.368	6.429	1.611		
HAALTERT	1.550	1.751	2.788	5.307	712	70	5.939	130	20	1.401	3.514	1.174		
HERZELE	1.302	1.694	2.736	5.129	558	45	5.607	107	18	1.402	3.326	1.004		
LEDE	1.168	1.810	3.162	5.500	576	64	5.997	123	20	1.473	3.635	1.032		
NINOVE	3.814	3.503	5.075	11.148	1.137	107	12.152	214	26	2.983	7.302	2.107		
SINT-LIEVENS-HOUTEM	618	945	1.611	2.846	294	34	3.115	54	5	769	1.759	646		
ZOTTEGEM	2.325	2.450	4.228	8.214	696	93	8.791	174	38	2.369	5.242	1.392		
ARR. DENDERMONDE	11.602	16.847	38.191	60.609	5.519	512	65.182	1.343	115	17.386	37.939	11.315		
BERLARE	631	1.210	2.785	4.223	372	31	4.498	120	8	1.132	2.574	920		
BUGGENHOUT	633	1.155	2.935	4.266	423	34	4.638	75	10	1.016	2.813	894		
DENDERMONDE	3.135	4.095	8.772	14.564	1.306	132	15.670	310	22	4.498	9.102	2.402		
HAMME	1.102	1.921	5.188	7.466	685	60	8.014	184	13	2.405	4.682	1.124		
LAARNE	489	1.001	2.629	3.705	378	36	4.000	108	11	872	2.272	975		
LEBBEKE	1.137	1.704	3.161	5.454	502	46	5.903	88	11	1.531	3.445	1.026		
WAASMUNSTER	570	796	1.913	2.934	319	26	3.200	74	5	610	1.830	839		
WETTEREN	2.248	2.401	4.053	7.902	731	69	8.509	177	16	2.474	4.838	1.390		
WICHELEN	549	980	2.421	3.562	358	30	3.857	86	7	863	2.339	748		
ZELE	1.108	1.584	4.334	6.533	445	48	6.893	121	12	1.985	4.044	997		
ARR. EEKLO	3.969	7.583	17.556	26.697	2.206	205	28.492	576	40	6.842	17.298	4.968		
ASSENEDE	517	1.214	3.175	4.488	379	39	4.798	100	8	1.073	2.926	907		
EEKLO	1.261	2.025	3.998	6.813	427	44	7.147	127	10	2.018	4.283	983		
KAPRIJKE	243	549	1.336	1.946	165	17	2.081	44	3	441	1.243	444		
MALDEGEM	797	1.772	5.056	6.918	657	50	7.464	154	7	1.513	4.610	1.502		
SINT-LAUREINS	244	694	1.461	2.193	194	12	2.344	51	4	495	1.461	443		
ZELZATE	907	1.329	2.530	4.339	384	43	4.658	100	8	1.302	2.775	689		
ARR. GENT	57.922	45.665	83.120	170.939	14.140	1.628	182.732	3.478	497	49.880	103.337	33.490		
AALTER	584	1.187	3.955	5.221	462	43	5.616	99	11	964	3.441	1.321		
DEINZE	1.420	2.303	5.596	8.640	637	42	9.146	160	13	1.912	5.459	1.948		
DE PINTE	433	622	2.137	2.925	239	28	3.119	67	6	325	1.848	1.019		
DESTELBERGEN	1.153	1.453	3.409	5.376	584	55	5.880	125	10	1.013	3.309	1.693		
EVERGEM	1.272	2.590	6.501	9.314	953	96	10.076	266	21	1.837	6.345	2.181		
GAVERE	656	904	2.280	3.418	377	45	3.742	90	8	724	2.268	848		
GENT	44.286	24.247	27.993	89.281	6.407	838	94.628	1.585	313	33.753	50.875	11.898		
KNESSELARE	278	711	1.788	2.481	265	31	2.709	64	4	607	1.599	571		
LOCHRISTI	887	1.339	3.640	5.349	473	44	5.730	130	6	905	3.426	1.535		
LOVENDEGEM	498	731	1.884	2.796	281	36	3.040	62	11	474	1.736	903		
MELLE	776	897	1.879	3.193	322	37	3.482	61	9	751	2.076	725		
MERELBEKE	1.396	1.884	4.119	6.545	765	89	7.226	153	20	1.384	4.196	1.819		
MOERBEKE	280	513	1.281	1.879	177	18	2.015	50	9	494	1.226	354		
NAZARETH	450	688	2.145	2.984	273	26	3.229	47	7	489	1.880	914		
NEVELE	429	864	2.418	3.398	289	24	3.621	83	7	680	2.126	905		
OOSTERZELE	802	1.103	2.428	3.831	451	51	4.249	71	13	852	2.399	1.082		
SINT-MARTENS-LATEM	673	588	1.589	2.643	181	26	2.778	62	10	311	1.396	1.143		
WAARSCHOOT	264	627	1.868	2.569	170	20	2.697	58	4	654	1.702	403		
WACHTEBEKE	376	557	1.453	2.159	203	24	2.309	74	3	408	1.448	530		
ZOMERGEM	367	678	1.790	2.587	228	20	2.767	63	5	492	1.701	642		
ZULTE	642	1.179	2.967	4.350	403	35	4.673	108	7	851	2.881	1.056		
ARR. OUDENAARDE	12.283	11.110	17.433	36.296	4.092	438	40.045	707	74	9.787	23.233	7.806		
BRAKEL	1.545	1.458	1.919	4.352	513	57	4.833	82	7	1.196	2.897	829		
HOREBEKE	147	181	296	555	58	11	614	8	2	124	324	176		
KLUISBERGEN	620	569	1.015	1.998	183	23	2.153	46	5	513	1.257	434		
KRUISSHOUTEM	482	710	1.407	2.356	219	24	2.551	40	8	492	1.449	658		
LIERDE	515	660	1.026	1.921	254	26	2.152	48	1	468	1.305	428		
MAARKEDAL	709	577	815	1.845	227	29	2.050	44	7	371	1.138	592		
OUDENAARDE	2.347	2.807	4.890	9.065	894	85	9.856	172	16	2.398	5.895	1.751		

N.I.S. VOLKS- EN WONINGTELLING VAN 1991	TABEL OO. 49 A									BLZ. 10 -		
	VERVOERMIDDELEN WAAROVER HET HUISHOUDEN BESCHIKT											
	- AANTAL WONINGEN -											
WOONPLAATS	FIETS			BROMFIETS			MOTORFIETS			AUTO		
	0	1	2 EN MEER	0	1	2 EN MEER	0	1	2 EN MEER	0	1	2 EN MEER
RONSE	4.513	2.315	2.353	7.940	1.123	118	9.011	151	19	2.796	5.028	1.357
WORTEGEM-PETEGEM	466	512	1.023	1.811	172	18	1.965	35	1	347	1.154	500
ZINGEM	341	600	1.417	2.156	181	21	2.312	41	5	541	1.320	497
ZWALM	598	721	1.272	2.297	268	26	2.548	40	3	541	1.466	584
ARR. SINT-NIKLAAS	15.697	20.575	42.333	71.045	6.798	762	76.966	1.511	128	19.807	45.253	13.545
BEVEREN	2.746	3.892	8.746	14.157	1.097	130	15.080	276	28	3.403	9.070	2.911
KRUIBEKE	996	1.246	2.970	4.687	466	59	5.123	87	2	1.352	2.894	966
LOKEREN	2.352	3.337	7.012	11.564	1.035	102	12.446	248	7	3.615	7.143	1.943
SINT-GILLIS-WAAS	678	1.471	3.549	5.749	495	54	5.578	112	8	1.171	3.381	1.146
SINT-NIKLAAS	6.230	7.063	12.166	22.955	2.246	258	24.917	473	69	6.871	14.615	3.973
STEKENE	697	1.365	3.379	4.953	443	45	5.286	150	5	1.120	3.243	1.078
TEMSE	1.998	2.201	4.511	7.580	1.016	114	8.536	165	9	2.275	4.907	1.528
PROV. WEST-VLAANDEREN	92.409	106.538	210.915	367.077	38.501	4.284	401.242	7.748	872	97.143	242.146	70.573
ARR. BRUGGE	21.646	25.920	51.654	87.356	10.564	1.300	97.009	2.022	189	24.588	57.826	16.806
BEERNEM	446	1.124	3.137	4.205	461	41	4.609	95	3	806	2.971	930
BLANKENBERGE	2.769	1.966	2.533	6.507	669	92	7.136	113	19	2.912	3.729	627
BRUGGE	10.774	12.443	21.842	39.408	5.008	643	44.142	844	73	12.584	25.949	6.526
DAMME	469	872	2.282	3.152	412	59	3.517	95	11	570	2.172	881
JABBEKE	461	904	2.788	3.641	473	39	4.066	81	6	548	2.506	1.099
KNOKE-HEIST	3.958	3.387	5.441	11.280	1.307	199	12.438	314	34	3.717	7.043	2.026
OOSTKAMP	1.002	1.826	4.435	6.348	831	84	7.078	172	13	1.152	4.473	1.638
TORHOUT	796	1.626	3.976	5.864	493	41	6.272	115	11	1.173	3.980	1.245
ZEDELGEM	796	1.577	4.679	6.155	809	88	6.864	169	19	1.006	4.467	1.579
ZUIENKERKE	175	195	541	796	101	14	887	24	-	120	536	255
ARR. DIKSMUIDE	2.508	4.644	9.528	15.110	1.439	131	16.332	314	34	3.145	10.272	3.263
DIKSMUIDE	1.048	1.500	2.905	5.016	396	41	5.353	91	9	1.071	3.353	1.029
HOUTHULST	406	942	1.747	2.717	354	24	3.013	78	4	643	1.852	600
KOEKELARE	334	772	1.685	2.521	246	24	2.718	67	6	512	1.733	546
KORTEMARK	557	1.127	2.567	3.822	391	38	4.169	68	14	737	2.657	857
LO-RENINGE	163	303	624	1.034	52	4	1.079	10	1	182	677	231
ARR. IEPER	8.040	10.052	19.090	33.647	3.214	321	36.460	656	66	8.308	22.846	6.028
HEUVELLAND	867	810	1.217	2.591	270	33	2.823	64	7	557	1.776	561
IEPER	2.922	3.349	6.466	11.545	1.082	110	12.489	229	19	3.004	7.765	1.968
LANGEMARK-POELKAPPELE	401	691	1.509	2.326	259	16	2.557	42	2	438	1.658	505
MESEN	136	110	131	344	29	4	372	5	-	96	224	57
POPERINGE	1.456	1.842	3.548	6.200	582	64	6.696	136	14	1.574	4.206	1.066
VLETEREN	172	345	728	1.118	119	8	1.221	24	-	224	752	269
WERVIK	1.266	1.829	3.451	5.988	515	43	6.431	104	11	1.711	3.969	866
ZONNEBEKE	820	1.076	2.040	3.535	358	43	3.871	52	13	704	2.496	736
ARR. KORTRIJK	22.837	25.982	51.979	90.477	9.361	960	98.830	1.811	157	22.091	60.339	18.368
ANZEGEM	922	1.115	2.573	4.131	443	36	4.504	95	11	775	2.791	1.044
AVELGEM	585	901	1.806	3.038	225	29	3.232	57	3	804	1.958	530
DEERLIJK	622	931	2.376	3.554	342	33	3.861	63	5	662	2.445	822
HARELBEKE	1.737	2.361	5.415	8.330	1.064	119	9.317	184	12	2.042	5.788	1.683
KORTRIJK	8.944	7.650	12.321	26.006	2.621	288	28.419	449	47	7.372	16.528	5.015
KUURNE	822	1.143	2.555	3.983	483	54	4.441	75	4	913	2.750	857
LENDELEDE	307	479	1.088	1.654	201	19	1.834	36	4	354	1.104	416
MENEN	3.524	3.538	5.437	11.319	1.078	102	12.267	210	22	3.325	7.349	1.825
SPIERE-HELKIJN	177	232	275	620	58	6	665	17	2	172	391	121
WAREGEM	1.914	2.894	7.376	11.155	956	73	11.960	214	10	2.182	7.536	2.466
WEVELGEM	1.783	2.774	6.117	9.517	1.060	97	10.411	245	18	2.062	6.664	1.948
ZWEVEGEM	1.500	1.964	4.640	7.170	830	104	7.919	166	19	1.428	5.035	1.641
ARR. OOSTENDE	18.652	13.990	23.371	49.723	5.508	782	54.688	1.069	256	18.587	30.387	7.039
BREDENE	1.092	1.174	2.340	3.818	710	78	4.478	114	14	1.216	2.782	608
DE HAAN	1.129	1.043	1.874	3.661	351	34	3.946	88	12	994	2.312	740
GISTEL	564	928	2.123	3.273	316	26	3.517	92	6	746	2.164	705
ICHTGEM	530	1.168	2.897	4.078	465	52	4.474	110	11	829	2.863	903
MIDDELKERKE	1.882	1.609	2.557	5.412	562	74	5.900	130	18	1.645	3.522	881
OOSTENDE	13.063	7.342	9.757	26.926	2.766	470	29.510	467	185	12.611	14.947	2.604
OUDENBURG	392	726	1.823	2.555	338	48	2.863	68	10	546	1.797	598

WOONPLAATS	VERVOERMIDDELEN WAAROVER HET HUISHOUDEN BESCHIKT									ALLE ADMINISTRATIEVE EENHEDEN		
	FIETS			BROMFIETS			MOTORFIETS			AUTO		
	0	1	2 EN MEER	0	1	2 EN MEER	0	1	2 EN MEER	0	1	2 EN MEER
ARR. ROESELARE	8.729	12.650	27.906	44.619	4.285	381	48.380	823	82	9.977	30.060	9.248
HOOGLEDE	424	709	1.926	2.683	340	36	2.987	63	9	466	1.883	710
INGELMUNSTER	563	920	2.175	3.273	356	29	3.578	74	6	669	2.274	715
IZEGEM	1.707	2.517	5.454	8.827	789	62	9.500	165	13	2.137	5.870	1.671
LEDEGEM	479	739	2.014	2.910	292	30	3.175	52	5	576	1.947	709
LICHTERVELDE	277	648	1.904	2.599	215	15	2.768	57	4	453	1.815	561
MOORSLEDE	611	931	2.160	3.324	344	34	3.635	52	15	654	2.305	743
ROESELARE	4.193	5.228	10.039	17.718	1.597	145	19.143	292	25	4.446	11.677	3.337
STADEN	475	958	2.234	3.285	352	30	3.594	68	5	576	2.289	802
ARR. TIELT	4.496	7.808	17.836	27.396	2.502	242	29.425	665	50	5.409	18.199	6.532
ARDOOIE	479	838	1.992	2.986	292	31	3.237	67	5	597	2.012	700
DENTERGEM	352	648	1.549	2.322	210	17	2.492	53	4	455	1.529	565
MEULEBEKE	570	1.071	2.313	3.596	328	30	3.882	72	-	753	2.464	737
OOSTROZEBEKE	304	624	1.476	2.142	243	19	2.345	55	4	368	1.420	616
PITTEM	316	564	1.298	1.938	217	23	2.128	48	2	358	1.308	512
RUISELEDE	212	429	1.091	1.591	129	12	1.685	44	3	289	1.047	396
TIELT	1.350	1.851	3.651	6.273	523	56	6.676	152	24	1.416	4.056	1.380
WIELSBEKE	338	684	1.850	2.598	251	23	2.811	58	3	485	1.742	645
WINGENE	575	1.099	2.616	3.950	309	31	4.169	116	5	688	2.621	981
ARR. VEURNE	5.501	5.492	9.551	18.749	1.628	167	20.118	388	38	5.038	12.217	3.289
ALVERINGEM	312	551	910	1.635	125	13	1.737	34	2	374	1.075	324
DE PANNE	1.380	1.199	1.546	3.735	341	49	4.052	58	15	1.363	2.298	464
KOKSIJDE	1.977	1.802	3.313	6.490	551	51	6.925	157	10	1.468	4.287	1.337
NIEUWPOORT	1.087	960	1.597	3.310	307	27	3.565	74	5	1.015	2.070	559
VEURNE	745	980	2.185	3.579	304	27	3.839	65	6	818	2.487	605

VOLKS- EN WONINGTELLING OP 1 MAART 1991

LIJST VAN DE PUBLICATIES

Inhoud

Deel + Deel A: algemene resultaten met commentaar
Deel B: resultaten per gemeente

TITEL	Datum van verschijning	Prijs in BF	
		België	Buitenland
Deel 1 Bevolkingscijfers A. Gemeenschappen B. Leeftijd, geslacht, nationaliteit per gemeente	1992	375	450
Deel 2 Woningtelling A. Rijk, gewesten, provincies en arrondissementen B. Voornaamste resultaten per gemeente	1993	350	440
Deel 3 Geboorteplaats en vorige verblijfplaats			
Deel 4 Bevolking naar nationaliteit A. Rijk, gewesten, provincies en arrondissementen B. Voornaamste cijfers per gemeente			
Deel 5 Bevolking naar burgerlijke staat en leeftijd A. Rijk, gewesten, provincies en arrondissementen B. Voornaamste cijfers per gemeente			
Deel 6 Gezinnen en familiekeren A. Rijk, gewesten, provincies en arrondissementen B. Voornaamste cijfers per gemeente			
Deel 7 Huwelijksvruchtbaarheid			
Deel 8 Beroepsbevolking A. Rijk, gewesten, provincies en arrondissementen B. Voornaamste cijfers per gemeente			
Deel 9 Geografische mobiliteit van de arbeidskrachten			
Deel 10 Onderwijsniveau van de bevolking A. Rijk, gewesten, provincies en arrondissementen B. Voornaamste cijfers per gemeente			
Deel 11 Gemeenten per wijk			
Deel 12 Agglomeraties en woonkernen			

