



Algemene Volks- en Woningtelling

op 1 maart 1991



1992

DEEL 1B

BEVOLKINGSCIJFERS

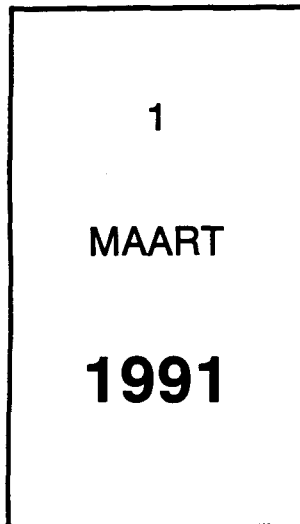
Leeftijd, geslacht, nationaliteit
Per gemeente



NATIONAAL INSTITUUT VOOR DE STATISTIEK

KONINKRIJK BELGIE

MINISTERIE VAN ECONOMISCHE ZAKEN



V O L K S T E L L I N G

DEEL 1 - BEVOLKINGSCIJFERS

B. LEEFTIJD, GESLACHT, NATIONALITEIT PER GEMEENTE

Verkrijgbaar bij het **NATIONAAL INSTITUUT VOOR DE STATISTIEK**

Leuvenseweg, 44 - 1000 Brussel
Rubenslei, 2 - 2018 Antwerpen
Coupure Rechts, 620 - 9000 Gent

België : 375 F
Buitenland : 450 BF

Postrekening Nr 000 - 2005886 - 23 van het NIS,
Leuvenseweg, 44 - 1000 Brussel

Het reproduceren van de inhoud van deze publicatie is niet toegelaten, noch geheel, noch gedeeltelijk, noch in de oorspronkelijke, noch in bewerkte vorm, tenzij met schriftelijke machtiging vanwege het **Nationaal Instituut voor de Statistiek**.

Het gebruiken van de inhoud van deze publicatie als toelichting of bewijsvoering in een artikel, een boekbespreking of een boek is toegestaan, mits de bron duidelijk en nauwkeurig wordt vermeld.

De 15e algemene volks- en woningtelling werd gehouden op 1 maart 1991.

De officiële bevolkingscijfers van alle administratieve eenheden van het land zijn bekend en werden gepubliceerd in het Staatsblad van 15 oktober 1991.

Nu beschikt het Nationaal Instituut voor de Statistiek eveneens over een reeks tabellen die de voornaamste demografische kenmerken van de bevolking weergeven.

Om zo snel mogelijk aan de behoeften van de gebruikers tegemoet te komen, biedt het N.I.S. in deze eerste publicatie over de telling een samenhangend geheel van gegevens aan.

De tabellen die in deze brochure werden opgenomen hebben uitsluitend betrekking op het Rijk en de gewesten maar dezelfde inlichtingen zijn ook beschikbaar voor de andere administratieve indelingen van het land, d.w.z. de provincies, de arrondissementen en de gemeenten.

Deze documentatie kan worden bekomen bij het Nationaal Instituut voor de Statistiek, Leuvenseweg 44, te 1000 Brussel alsook in zijn verschillende gewestelijke centra:

- Bd. de la Sauvenière, 73 - 75 - 4000 Liège
- Place Albert I, 4 - 6000 Charleroi
- Rubenslei, 2 - 2018 Antwerpen
- Coupure Rechts, 620 - 9000 Gent

INHOUDSOPGAVE

Nr van de tabel	Benaming van de tabel	Blz.
00.01	Bevolking van Belgische en vreemde nationaliteit naar geslacht. Alle eenheden	8
00.02	Bevolkingsevolutie van 1981 tot 1991, de oppervlakte van de administratieve eenheden en bevolkingsdichtheid. Alle eenheden	20
00.04	A MVT Bevolking naar geslacht, leeftijdsgroepen en leeftijdsklassen. Alle eenheden	32
	B MVT Vreemde bevolking naar geslacht, leeftijdsgroepen en leeftijdsklassen	104
	- Rijk	
	- Gewesten	
	- Provincies	
	- Arrondissementen	
	C MVT Belgische bevolking naar geslacht, leeftijdsgroepen en leeftijdsklassen	110
	- Rijk	
	- Gewesten	
	- Provincies	
	- Arrondissementen	
Grafieken	Piramides naar leeftijd, geslacht en nationaliteit	116
	- Rijk	
	- Gewesten	
	- Provincies	
00.05	A MVT Vreemde bevolking naar geslacht, naar de voornaamste getelde nationaliteiten. Alle eenheden	130
02.01	G MVT Vreemdelingen naar geslacht, nationaliteit, leeftijdsgroep en leeftijdsklasse	196
	- Rijk	
	- Gewesten	
Lijst van de publicaties		257

ALLE ADMINISTRATIEVE EENHEDEN

N.I.S. VOLKS- EN WONINGTELLING VAN 1991	TABEL OO.01 BEVOLKING VAN BELGISCHE EN VREEMDE NATIONALITEIT NAAR GESLACHT						BLZ. 1.- ARRONDISSEMENTEN				
	WOONPLAATS			BELGEN			VREEMDELINGEN			TOTAAL	
	MANNEN	VROUWEN	TOTAAL	MANNEN	VROUWEN	TOTAAL	MANNEN	VROUWEN	TOTAAL		
HET RIJK	4.390.918	4.686.908	9.077.826	485.064	415.791	900.855	4.875.982	5.102.699	9.978.681		
BRUSSELS HOOFDSTEDELIJK GEW.	308.242	374.216	682.458	141.308	130.279	271.587	449.550	504.495	954.045		
VLAAMS GEWEST	2.705.475	2.804.602	5.510.077	143.669	115.179	258.848	2.849.144	2.919.781	5.768.925		
WAALS GEWEST	1.377.201	1.508.090	2.885.291	200.087	170.333	370.420	1.577.288	1.678.423	3.255.711		
WAARVAN DUITSTALIGE GEMEENS.	28.147	29.811	57.958	5.447	4.213	9.660	33.594	34.024	67.618		
PROV. ANTWERPEN	739.518	773.737	1.513.255	51.914	39.998	91.912	791.432	813.735	1.605.167		
ARR. ANTWERPEN	412.911	443.419	856.330	39.405	30.370	69.775	452.316	473.789	926.105		
ARR. MECHELEN	140.562	145.599	286.161	5.297	4.425	9.722	145.859	150.024	295.883		
ARR. TURNHOUT	186.045	184.719	370.764	7.212	5.203	12.415	193.257	189.922	383.179		
BRABANT	903.217	998.223	1.901.440	180.678	163.772	344.450	1.083.895	1.161.995	2.245.890		
ARR. BRUSSEL-HOOFDSTAD	308.242	374.216	682.458	141.308	130.279	271.587	449.550	504.495	954.045		
ARR. HALLE-VILVOORDE	247.448	259.950	507.398	16.196	14.265	30.461	263.644	274.215	537.859		
ARR. LEUVEN	205.835	212.825	418.660	7.966	6.216	14.182	213.801	219.041	432.842		
ARR. NIJVEL	141.692	151.232	292.924	15.208	13.012	28.220	156.900	164.244	321.144		
HENEGOUWEN	518.559	576.064	1.094.623	97.984	86.184	184.168	616.543	662.248	1.278.791		
ARR. AAT	35.226	37.525	72.751	2.267	1.767	4.034	37.493	39.292	76.785		
ARR. CHARLEROI	162.518	186.475	348.993	42.000	35.379	77.379	204.518	221.854	426.372		
ARR. BERGEN	99.065	111.532	210.597	21.352	20.336	41.688	120.417	131.868	252.285		
ARR. MOESKROEN	29.410	31.836	61.246	5.183	4.933	10.116	34.593	36.769	71.362		
ARR. ZINNIK	67.679	74.439	142.118	13.887	12.145	26.032	81.566	86.584	168.150		
ARR. THUIN	61.393	66.508	127.901	8.287	7.078	15.365	69.680	73.586	143.266		
ARR. DOORNIK	63.268	67.749	131.017	5.008	4.546	9.554	68.276	72.295	140.571		
PROV. LUIK	413.646	458.056	871.702	70.017	57.927	127.944	483.663	515.983	999.646		
ARR. HOEI	43.345	46.342	89.687	2.579	1.845	4.424	45.924	48.187	94.111		
ARR. LUIK	229.049	261.023	490.072	53.514	45.119	98.633	282.563	306.142	588.705		
ARR. VERVIERS	111.408	118.901	230.309	12.933	10.258	23.191	124.341	129.159	253.500		
ARR. BORGWORM	29.844	31.790	61.634	991	705	1.696	30.835	32.495	63.330		
LIMBURG	339.079	341.928	681.007	37.521	31.907	69.428	376.600	373.835	750.435		
ARR. HASSELT	163.179	165.880	329.059	19.478	17.175	36.653	182.657	183.055	365.712		
ARR. MAASEIK	93.598	92.542	186.140	9.196	7.230	16.426	102.794	99.772	202.566		
ARR. TONGEREN	82.302	83.506	165.808	8.847	7.502	16.349	91.149	91.008	182.157		
LUXEMBURG	109.052	114.205	223.257	5.389	4.167	9.556	114.441	118.372	232.813		
ARR. AARLEN	21.833	23.176	45.009	2.312	1.624	3.936	24.145	24.800	48.945		
ARR. BASTENAKEN	18.222	18.630	36.852	550	434	984	18.772	19.064	37.836		
ARR. MARCHÉ-EN-FAMENNE	22.040	23.186	45.226	703	593	1.296	22.743	23.779	46.522		
ARR. NEUFCHATEAU	25.683	26.779	52.462	636	598	1.234	26.319	27.377	53.696		
ARR. VIRTON	21.274	22.434	43.708	1.188	918	2.106	22.462	23.352	45.814		
PROV. NAMEN	194.252	208.533	402.785	11.489	9.043	20.532	205.741	217.576	423.317		
ARR. DINANT	43.989	46.807	90.796	1.552	1.219	2.771	45.541	48.026	93.567		
ARR. NAMEN	122.499	132.770	255.269	8.599	6.802	15.401	131.098	139.572	270.670		
ARR. PHILIPPEVILLE	27.764	28.956	56.720	1.338	1.022	2.360	29.102	29.978	59.080		
PROV. OOST-VLAANDEREN	636.736	662.008	1.298.744	20.851	16.198	37.049	657.587	678.206	1.335.793		
ARR. AALST	125.856	130.396	256.252	1.428	994	2.422	127.284	131.390	258.674		
ARR. DENDERMONDE	88.974	90.456	179.430	1.836	1.425	3.261	90.810	91.881	182.691		
ARR. EEKLO	36.393	38.989	77.382	1.013	536	1.549	39.406	39.525	78.931		
ARR. GENT	227.337	240.559	467.896	10.707	8.617	19.324	238.044	249.176	487.220		
ARR. OUDENAARDE	54.198	56.325	110.523	991	860	1.851	55.189	57.185	112.374		
ARR. SINT-NIKLAAS	101.978	105.283	207.261	4.876	3.766	8.642	106.854	109.049	215.903		
PROV. WEST-VLAANDEREN	536.859	554.154	1.091.013	9.221	6.595	15.816	546.080	560.749	1.106.829		
ARR. BRUGGE	127.401	132.861	260.262	2.273	1.558	3.831	129.674	134.419	264.093		
ARR. DIKSMUIDE	23.639	23.430	47.069	143	97	240	23.782	23.527	47.309		
ARR. IEPEL	50.459	51.810	102.269	1.052	745	1.797	51.511	52.555	104.066		
ARR. KORTRIJK	133.709	137.712	271.421	2.905	2.091	4.996	136.614	139.803	276.417		
ARR. OOSTENDE	65.807	69.773	135.580	1.292	984	2.276	67.099	70.757	137.856		
ARR. ROESELARE	67.914	69.124	137.038	508	314	822	66.422	69.438	137.860		
ARR. TIELT	42.676	42.765	85.441	345	259	604	43.021	43.024	86.045		
ARR. VEURNE	25.254	26.679	51.933	703	547	1.250	25.957	27.226	53.183		

N.I.S. VOLKS- EN WONINGTELLING VAN 1991	TABEL OO.01 BEVOLKING VAN BELGISCHE EN VREEMDE NATIONALITEIT NAAR GESLACHT						BLZ. 1.- ALLE ADMINISTRATIEVE EENHEDEN				
	WOONPLAATS			BELGEN			VREEMDELINGEN			TOTAAL	
	MANNEN	VROUWEN	TOTAAL	MANNEN	VROUWEN	TOTAAL	MANNEN	VROUWEN	TOTAAL		
HET RIJK	4.390.918	4.686.908	9.077.826	485.064	415.791	900.855	4.875.982	5.102.699	9.978.681		
PROV. ANTWERPEN	739.518	773.737	1.513.255	51.914	39.998	91.912	791.432	813.735	1.605.167		
ARR. ANTWERPEN	412.911	443.419	856.330	39.405	30.370	69.775	452.316	473.789	926.105		
AARTSELAAR	6.885	7.059	13.944	129	127	256	7.014	7.186	14.200		
ANTWERPEN	195.065	218.746	413.811	30.212	23.495	53.707	225.277	242.241	467.518		
BOECHOUT	5.568	5.566	11.134	104	88	192	5.672	5.654	11.326		
BOOM	6.295	6.774	13.069	445	360	805	6.740	7.134	13.874		
BORSBEEK	4.717	4.940	9.657	144	111	255	4.861	5.051	9.912		
BRASSCHAAT	16.335	16.942	33.277	1.076	878	1.954	17.411	17.820	35.231		
BRECHT	10.392	10.216	20.608	321	179	500	10.713	10.395	21.108		
EDEGEM	11.058	11.636	22.694	306	227	533	11.364	11.863	23.227		
ESSEN	6.364	6.600	12.964	922	651	1.573	7.286	7.251	14.537		
HEMIKSEM	4.495	4.609	9.104	137	103	240	4.632	4.712	9.344		
HOVE	3.860	4.036	7.896	86	65	151	3.946	4.101	8.047		
KALMTHOUT	7.123	7.444	14.567	735	562	1.297	7.858	8.006	15.864		
KAPELLEN	11.118	11.676	22.794	795	657	1.452	11.913	12.333	24.246		
KONTICH	9.052	9.191	18.243	334	217	551	9.386	9.408	18.794		
LINT	3.393	3.427	6.820	60	38	98	3.453	3.465	6.918		
MALLE	6.051	6.079	12.130	135	78	213	6.186	6.157	12.343		
MORTSEL	12.170	13.099	25.269	417	272	689	12.587	13.371	25.958		
NIEL	3.734	3.928	7.662	86	59	145	3.820	3.987	7.807		
RANST	8.013	7.938	15.951	122	57	179	8.135	7.995	16.130		
RUMST	6.874	6.846	13.720	108	77	185	6.982	6.923	13.905		
SHELLE	3.476	3.446	6.922	69	47	116	3.545	3.493	7.038		
SCHILDE	8.770	9.018	17.788	540	473	1.013	9.310	9.491	18.801		
SCHOTEN	14.533	15.344	29.877	693	524	1.217	15.226	15.868	31.094		
STABROEK	7.877	7.987	15.864	327	218	545	8.204	8.205	16.409		
WIJNEGEM	3.960	4.290	8.250	94	78	172	4.054	4.368	8.422		
WOMMELGEM	5.382	5.708	11.090	120	84	204	5.502	5.792	11.294		
WUUSTWEZEL	7.459	7.286	14.745	364	230	594	7.823	7.516	15.339		
ZANDHOVEN	5.448	5.437	10.885	66	52	118	5.514	5.489	11.003		
ZOERSEL	8.712	9.010	17.722	246	209	455	8.958	9.219	18.177		
ZWIJNDRECHT	8.732	9.141	17.873	212	154	366	8.944	9.295	18.239		
ARR. MECHELEN	140.562	145.599	286.161	5.297	4.425	9.722	145.859	150.024	295.883		
BERLAAR	4.795	4.918	9.713	29	26	55	4.824	4.944	9.768		
BONHEIDEN	6.248	6.498	12.746	78	67	145	6.326	6.565	12.891		
BORNEM	9.249	9.297	18.546	236	195	431	9.485	9.492	18.977		
DUFFEL	7.071	7.898	14.969	124	101	225	7.195	7.999	15.194		
HEIST-OP-DEN-BERG	17.772	17.454	35.226	106	96	202	17.878	17.550	35.428		
LIER	14.481	15.438	29.919	689	595	1.284	15.170	16.033	31.203		
MECHELEN	33.481	36.252	69.733	3.019	2.561	5.580	36.500	38.813	75.313		
NIJLEN	9.817	9.653	19.470	79	40	119	9.896	9.693	19.589		
PUTTE	7.350	7.296	14.646	58	34	92	7.408	7.330	14.738		
PUURS	7.497	7.452	14.949	97	77	174	7.594	7.529	15.123		
SINT-AMANDS	3.538	3.511	7.049	116	82	198	3.654	3.593	7.247		
SINT-KATELIJNE-WAVER	8.865	9.166	18.031	140	95	235	9.005	9.261	18.266		
WILLEBROEK	10.398	10.766	21.164	526	456	982	10.924	11.222	22.146		
ARR. TURNHOUT	186.045	184.719	370.764	7.212	5.203	12.415	193.257	189.922	383.179		
ARENDONK	5.391	5.312	10.703	249	175	424	5.640	5.487	11.127		
BAARLE-HERTOG	663	698	1.361	431	334	765	1.094	1.032	2.126		
BALEN	9.401	9.016	18.417	143	118	261	9.544	9.134	18.678		
BEERSE	6.846	6.834	13.680	191	147	338	7.037	6.981	14.018		
DESSEL	4.109	3.986	8.095	111	78	189	4.220	4.064	8.284		
GEEL	15.991	15.866	31.857	348	282	630	16.339	16.148	32.487		
GROBBENDONK	4.756	4.789	9.545	97	49	146	4.853	4.838	9.691		
HERENTALS	11.852	12.103	23.955	283	262	545	12.135	12.365	24.500		
HERENTHOUT	3.979	3.812	7.791	32	17	49	4.011	3.829	7.840		
HERSELT	6.504	6.144	12.648	44	38	82	6.548	6.182	12.730		
HOOGSTRATEN	7.003	7.046	14.049	1.023	706	1.729	8.026	7.752	15.778		
HULSHOUT	3.778	3.701	7.479	26	16	42	3.804	3.717	7.521		
KASTERLEE	8.170	7.801	15.971	156	119	275	8.326	7.920	16.246		
LAAKDAL	7.122	6.975	14.097	77	47	124	7.199	7.022	14.221		
LILLE	6.882	6.640	13.522	130	81	211	7.012	6.721	13.733		
MEERHOUT	4.579	4.484	9.063	46	32	78	4.625	4.516	9.141		

N.I.S. VOLKS- EN WONINGTELLING VAN 1991	TABEL 00.01 BEVOLKING VAN BELGISCHE EN VREEMDE NATIONALITEIT NAAR GESLACHT						BLZ. 2.- ALLE ADMINISTRATIEVE EENHEDEN		
	WOONPLAATS	BELGEN			VREEMDELINGEN			TOTAAL	
	MANNEN	VROUWEN	TOTAAL	MANNEN	VROUWEN	TOTAAL	MANNEN	VROUWEN	TOTAAL
MERKSPLAS	3.538	3.477	7.015	127	77	204	3.665	3.554	7.219
MOL	14.585	14.664	29.249	901	613	1.514	15.486	15.277	30.763
OLEN	5.128	5.131	10.259	54	49	103	5.182	5.180	10.362
OUD-TURNHOUT	5.444	5.482	10.926	349	314	663	5.793	5.796	11.589
RAVELS	4.921	5.046	9.967	917	668	1.585	5.838	5.714	11.552
RETIE	4.531	4.329	8.860	114	85	199	4.645	4.414	9.059
RIJKEVORSEL	4.875	4.667	9.542	107	69	176	4.982	4.736	9.718
TURNHOUT	17.653	18.656	36.309	925	640	1.565	18.578	19.296	37.874
VORSELAAR	3.360	3.445	6.805	39	21	60	3.399	3.466	6.865
VOSSELAAR	4.632	4.577	9.209	149	92	241	4.781	4.669	9.450
WESTERLO	10.352	10.038	20.390	143	74	217	10.495	10.112	20.607
BRABANT	903.217	998.223	1.901.440	180.678	163.772	344.450	1.083.895	1.161.995	2.245.890
ARR. BRUSSEL-HOOFDSTAD	308.242	374.216	682.458	141.308	130.279	271.587	449.550	504.495	954.045
ANDERLECHT	29.960	35.800	65.760	11.779	10.345	22.124	41.739	46.145	87.884
OUDERGEM	11.509	13.753	25.262	1.991	1.971	3.962	13.500	15.724	29.224
SINT-AGATHA-BERCHEM	7.564	8.949	16.513	1.022	954	1.976	8.586	9.903	18.489
BRUSSEL	40.597	46.735	87.332	25.940	23.152	49.092	66.537	69.887	136.424
ETTERBEEK	12.760	16.091	28.851	5.053	4.990	10.043	17.813	21.081	38.894
EVERE	11.524	13.879	25.403	1.919	1.907	3.826	13.443	15.786	29.229
VORST	14.355	17.936	32.291	7.353	6.793	14.146	21.708	24.729	46.437
GANSHOREN	8.090	10.309	18.399	1.041	982	2.023	9.131	11.291	20.422
ELSENE	22.036	27.448	49.484	12.492	10.634	23.126	34.528	38.082	72.610
JETTE	14.860	18.532	33.392	2.704	2.327	5.031	17.564	20.859	38.423
KOEKELBERG	5.253	6.464	11.717	2.394	2.085	4.479	7.587	8.549	16.136
SINT-JANS-MOLENBEEK	19.277	22.949	42.226	13.873	12.660	26.533	33.150	35.609	68.759
SINT-GILLIS	10.226	12.182	22.408	10.690	9.586	20.276	20.916	21.768	42.684
SINT-JOOST-TEN-NODE	4.116	4.853	8.969	6.397	5.951	12.348	10.513	10.804	21.317
SCHAARBEEK	29.083	34.981	64.064	19.900	18.738	38.638	48.983	53.719	102.702
UKKEL	26.486	33.193	59.679	7.031	7.011	14.042	33.517	40.204	73.721
WATERMAAL-BOSVOORDE	9.824	11.925	21.749	1.439	1.379	2.818	11.263	13.304	24.567
SINT-LAMBRECHTS-WOLUWE	17.065	21.844	38.909	4.367	4.687	9.054	21.432	26.531	47.963
SINT-PIETERS-WOLUWE	13.657	16.393	30.050	3.983	4.127	8.110	17.640	20.520	38.160
ARR. HALLE-VILVOORDE	247.448	259.950	507.398	16.196	14.265	30.461	263.644	274.215	537.859
AFFLIGEM	5.639	5.825	11.464	67	46	113	5.706	5.871	11.577
ASSE	12.769	13.473	26.242	463	354	817	13.232	13.827	27.059
BEERSEL	10.384	10.800	21.184	542	469	1.011	10.926	11.269	22.195
BEVER	872	893	1.765	16	17	33	888	910	1.798
DILBEEK	17.416	18.334	35.750	633	476	1.109	18.049	18.810	36.859
DROGENBOS	2.106	2.338	4.444	190	146	336	2.296	2.484	4.780
GALMAARDEN	3.573	3.633	7.206	25	15	40	3.598	3.648	7.246
GOOIK	4.057	4.064	8.121	26	17	43	4.083	4.081	8.164
GRIMBERGEN	14.769	16.023	30.792	754	574	1.328	15.523	16.597	32.120
HALLE	15.503	16.298	31.801	553	414	967	16.056	16.712	32.768
HERNE	2.942	3.061	6.003	45	22	67	2.987	3.083	6.070
HOEILAART	4.099	4.306	8.405	589	546	1.135	4.688	4.852	9.540
KAMPENHOUT	4.810	4.936	9.746	88	85	173	4.898	5.021	9.919
KAPELLE-OP-DEN-BOS	4.266	4.293	8.559	38	32	70	4.304	4.325	8.629
KRAAINEM	5.004	5.295	10.299	1.122	1.106	2.228	6.126	6.401	12.527
LENNIK	4.016	4.155	8.171	39	29	68	4.055	4.184	8.239
LIEDEKERKE	5.645	5.806	11.451	38	14	52	5.683	5.820	11.503
LINKEBEEK	2.067	2.151	4.218	179	175	354	2.246	2.326	4.572
LONDERZEEL	8.349	8.496	16.845	96	70	166	8.445	8.566	17.011
MACHELEN	5.158	5.543	10.701	330	272	602	5.488	5.815	11.303
MEISE	8.166	8.438	16.604	249	209	458	8.415	8.647	17.062
MERCHTEM	6.493	6.558	13.051	72	65	137	6.565	6.623	13.188
OPWIJK	5.691	5.815	11.506	51	31	82	5.742	5.846	11.588
OVERIJSE	9.005	9.631	18.636	2.291	2.101	4.392	11.296	11.732	23.028
PEPINGEN	1.909	1.905	3.814	23	19	42	1.932	1.924	3.856
ROOSDAAL	4.988	5.081	10.069	39	34	73	5.027	5.115	10.142
SINT-GENESIUS-RODE	7.208	7.611	14.819	1.524	1.518	3.042	8.732	9.129	17.861
SINT-PIETERS-LEEUV	13.368	14.182	27.550	814	595	1.409	14.182	14.777	28.959
STEENOKKERZEEL	4.727	4.971	9.698	144	119	263	4.871	5.090	9.961
TERNAT	6.631	6.698	13.329	72	49	121	6.703	6.747	13.450
VILVOORDE	13.843	15.210	29.053	2.059	1.782	3.841	15.902	16.992	32.894

N.I.S. VOLKS- EN WONINGTELLING VAN 1991	TABEL 00.01						BLZ. 3.-			ALLE ADMINISTRA- TIEVE EENHEDEN
	BEVOLKING VAN BELGISCHE EN VREEMDE NATIONALITEIT NAAR GESLACHT									
WOONPLAATS	BELGEN			VREEMDELINGEN			TOTAAL			
	MANNEN	VROUWEN	TOTAAL	MANNEN	VROUWEN	TOTAAL	MANNEN	VROUWEN	TOTAAL	
WEMMEL	6.212	6.910	13.122	377	320	697	6.589	7.230	13.819	
WEZEMBEEK-OPPEM	5.318	5.746	11.064	1.038	1.016	2.054	6.356	6.762	13.118	
ZAVENTEM	11.270	11.997	23.267	1.415	1.380	2.795	12.685	13.377	26.062	
ZEMST	9.175	9.474	18.649	195	148	343	9.370	9.622	18.992	
ARR. LEUVEN	205.835	212.825	418.660	7.966	6.216	14.182	213.801	219.041	432.842	
AARSCHOT	12.959	13.140	26.099	145	83	228	13.104	13.223	26.327	
BEGIJNENDIJK	4.119	4.134	8.253	24	9	33	4.143	4.143	8.286	
BEKKEVOORT	2.704	2.666	5.370	21	21	42	2.725	2.687	5.412	
BERTEM	3.962	4.081	8.043	196	200	396	4.158	4.281	8.439	
BIERBEEK	4.204	4.299	8.503	53	37	90	4.257	4.336	8.593	
BOORTMEERBEEK	5.221	5.206	10.427	128	88	216	5.349	5.294	10.643	
BOUTERSEM	3.290	3.267	6.557	29	23	52	3.319	3.290	6.609	
DIEST	10.161	10.409	20.570	515	376	891	10.676	10.785	21.461	
GEETBETS	2.814	2.808	5.622	24	13	37	2.838	2.821	5.659	
GLABBEEK	2.473	2.373	4.846	7	8	15	2.480	2.381	4.861	
HAACHT	6.002	6.109	12.111	80	52	132	6.082	6.161	12.243	
HERENT	8.532	8.818	17.350	144	102	246	8.676	8.920	17.596	
HOEGAARDEN	2.683	2.851	5.534	32	28	60	2.715	2.879	5.594	
HOLSBEEK	3.897	3.800	7.697	27	17	44	3.924	3.817	7.741	
HULDENBERG	3.713	3.926	7.639	170	159	329	3.883	4.085	7.968	
KEERBERGEN	5.034	5.057	10.091	372	287	659	5.406	5.342	10.750	
KORTENAKEN	3.718	3.631	7.349	18	8	26	3.736	3.639	7.375	
KORTENBERG	7.411	7.786	15.197	461	387	848	7.872	8.173	16.045	
LANDEN	6.854	7.229	14.083	83	47	130	6.937	7.276	14.213	
LEUVEN	38.486	42.309	80.795	2.528	1.695	4.223	41.014	44.004	85.018	
LINTER	3.204	3.282	6.486	17	12	29	3.221	3.294	6.515	
LUBBEEK	6.237	6.169	12.406	65	48	113	6.302	6.217	12.519	
OUD-HEVERLEE	4.890	4.907	9.797	122	86	208	5.012	4.993	10.005	
ROTSelaar	6.317	6.348	12.665	83	60	143	6.400	6.408	12.808	
SCHERPENHEUVEL-ZICHEM	10.221	10.359	20.580	75	45	120	10.296	10.404	20.700	
TERVUREN	7.525	7.881	15.406	2.091	1.991	4.082	9.616	9.872	19.488	
TIELT-WINGE	4.529	4.546	9.075	41	15	56	4.570	4.561	9.131	
TIENEN	15.121	15.980	31.101	269	197	466	15.390	16.177	31.567	
TREMELO	5.712	5.619	11.331	124	100	224	5.836	5.719	11.555	
ZOUTLEEUW	3.842	3.835	7.677	22	22	44	3.864	3.857	7.721	
ARR. NIJVEL	141.692	151.232	292.924	15.208	13.012	28.220	156.900	164.244	321.144	
BEVEKOM	2.807	2.762	5.569	106	92	198	2.913	2.854	5.767	
EIGENBRAKEL	14.681	15.718	30.399	1.111	948	2.059	15.792	16.666	32.458	
KASTEELBRAKEL	3.705	3.946	7.651	250	186	436	3.955	4.132	8.087	
CHASTRE	2.544	2.775	5.319	213	178	391	2.757	2.953	5.710	
CHAUMONT-GISTOUX	3.987	4.120	8.107	224	223	447	4.211	4.343	8.554	
COURT-SAINT-ETIENNE	3.462	3.644	7.106	339	272	611	3.801	3.916	7.717	
GENEPIEN	5.943	6.158	12.101	390	331	721	6.333	6.489	12.822	
GRAVEN	4.801	5.047	9.848	309	264	573	5.110	5.311	10.421	
HELECINE	1.392	1.407	2.799	25	16	41	1.417	1.423	2.840	
INCOURT	1.648	1.699	3.347	53	64	117	1.701	1.763	3.464	
ITTER	2.359	2.529	4.888	142	85	227	2.501	2.614	5.115	
GELDENAKEN	4.637	5.083	9.720	142	130	272	4.779	5.213	9.992	
TERHULPEN	2.971	3.251	6.222	419	390	809	3.390	3.641	7.031	
LASNE	5.482	5.599	11.081	845	803	1.648	6.327	6.402	12.729	
MONT-SAINT-GUIBERT	2.394	2.457	4.851	107	75	182	2.501	2.532	5.033	
NIJVEL	10.397	11.398	21.795	792	630	1.422	11.189	12.028	23.217	
ORP-JAUCHE	3.076	3.311	6.387	67	53	120	3.143	3.364	6.507	
OTTIGNIES-LOUVAIN-LA-NVE	9.441	9.789	19.230	2.012	1.574	3.586	11.453	11.363	22.816	
PERWIJS	2.977	3.160	6.137	59	38	97	3.036	3.198	6.234	
RAMILLIES	2.251	2.272	4.523	57	30	87	2.308	2.302	4.610	
REBECQ	3.873	4.313	8.186	519	419	938	4.392	4.732	9.124	
RIXENSART	9.258	10.022	19.280	865	789	1.654	10.123	10.811	20.934	
TUBEKE	7.965	8.647	16.612	2.148	1.795	3.943	10.113	10.442	20.555	
VILLERS-LA-VILLE	3.838	4.000	7.838	198	168	366	4.036	4.168	8.204	
WALHAIN	2.340	2.343	4.683	49	46	95	2.389	2.389	4.778	
WATERLOO	10.828	11.997	22.825	2.583	2.452	5.035	13.411	14.449	27.860	
WAVER	12.635	13.785	26.420	1.184	961	2.145	13.819	14.746	28.565	

N.I.S. VOLKS- EN WONINGTELLING VAN 1991	TABEL 00.01 BEVOLKING VAN BELGISCHE EN VREEMDE NATIONALITEIT NAAR GESLACHT						BLZ. 4.- ALLE ADMINISTRA- TIEVE EENHEDEN		
	WOONPLAATS	BELGEN			VREEMDELINGEN			TOTAAL	
	MANNEN	VROUWEN	TOTAAL	MANNEN	VROUWEN	TOTAAL	MANNEN	VROUWEN	TOTAAL
HENEGOUWEN	518.559	576.064	1.094.623	97.984	86.184	184.168	616.543	662.248	1.278.791
ARR. AAT	35.226	37.525	72.751	2.267	1.767	4.034	37.493	39.292	76.785
AAT	11.370	12.147	23.517	327	236	563	11.697	12.383	24.080
BELOEIL	6.054	6.386	12.440	398	226	624	6.452	6.612	13.064
BERNISSART	4.459	4.904	9.363	1.144	949	2.093	5.603	5.853	11.456
BRUGELETTE	1.488	1.573	3.061	70	94	164	1.558	1.667	3.225
CHIEVRES	2.762	2.896	5.658	100	85	185	2.862	2.981	5.843
ELZELE	2.548	2.734	5.282	64	53	117	2.612	2.787	5.399
VLOESBERG	1.386	1.561	2.947	33	17	50	1.419	1.578	2.997
FRASNES-LEZ-ANVAING	5.159	5.324	10.483	131	107	238	5.290	5.431	10.721
ARR. CHARLEROI	162.518	186.475	348.993	42.000	35.379	77.379	204.518	221.854	426.372
AISEAU-PRESLES	3.751	4.349	8.100	1.548	1.278	2.826	5.299	5.627	10.926
CHAPELLE-LEZ-HERLAIMONT	4.681	5.486	10.167	2.096	1.922	4.018	6.777	7.408	14.185
CHARLEROI	77.675	90.637	168.312	20.630	17.272	37.902	98.305	107.909	206.214
CHATELET	13.179	15.276	28.455	4.340	3.743	8.083	17.519	19.019	36.538
COURCELLES	11.505	13.097	24.602	2.689	2.174	4.863	14.194	15.271	29.465
FARCIENNES	3.737	4.372	8.109	2.132	1.823	3.955	5.869	6.195	12.064
FLEURUS	8.605	9.638	18.243	2.263	2.001	4.264	10.868	11.639	22.507
FONTAINE-L'EVEQUE	6.275	7.334	13.609	2.148	1.855	4.003	8.423	9.189	17.612
GERPINNES	5.135	5.649	10.784	413	255	668	5.548	5.904	11.452
LES BONS VILLERS	3.731	4.035	7.766	271	225	496	4.002	4.260	8.262
MANAGE	8.266	9.278	17.544	2.152	1.794	3.946	10.418	11.072	21.490
MONTIGNY-LE-TILLEUL	4.437	5.011	9.448	381	280	661	4.818	5.291	10.109
PONT-A-CELLES	7.129	7.570	14.699	385	297	682	7.514	7.867	15.381
SENEFFE	4.412	4.743	9.155	552	460	1.012	4.964	5.203	10.167
ARR. BERGEN	99.065	111.532	210.597	21.352	20.336	41.688	120.417	131.868	252.285
BOUSSU	7.801	8.812	16.613	2.143	1.920	4.063	9.944	10.732	20.676
COLFONTAINE	8.188	9.372	17.560	2.072	1.898	3.970	10.260	11.270	21.530
DOUR	7.410	8.309	15.719	881	741	1.622	8.291	9.050	17.341
FRAMERIES	8.523	9.892	18.415	1.515	1.340	2.855	10.038	11.232	21.270
HENSIES	2.629	2.799	5.428	799	677	1.476	3.428	3.476	6.904
HONNELLES	2.238	2.351	4.589	158	168	326	2.396	2.519	4.915
JURBEKE	3.595	3.745	7.340	386	567	953	3.981	4.312	8.293
LENS	1.731	1.753	3.484	96	145	241	1.827	1.898	3.725
BERGEN	34.876	39.788	74.664	8.473	8.589	17.062	43.349	48.377	91.726
QUAREGNON	6.947	7.957	14.904	2.510	2.158	4.668	9.457	10.115	19.572
QUEVY	3.395	3.537	6.932	191	184	375	3.586	3.721	7.307
QUIEVRAIN	2.745	3.002	5.747	612	569	1.181	3.357	3.571	6.928
SAINT-GHISLAIN	8.987	10.215	19.202	1.516	1.380	2.896	10.503	11.595	22.098
ARR. MOESKROEN	29.410	31.836	61.246	5.183	4.933	10.116	34.593	36.769	71.362
KOMEN-WAASTEN	7.167	7.619	14.786	1.597	1.466	3.063	8.764	9.085	17.849
MOESKROEN	22.243	24.217	46.460	3.586	3.467	7.053	25.829	27.684	53.513
ARR. ZINNIK	67.679	74.439	142.118	13.887	12.145	26.032	81.566	86.584	168.150
'S GRAVENBRAKEL	7.954	8.603	16.557	683	577	1.260	8.637	9.180	17.817
ECAUSSINNES	4.448	4.701	9.149	208	162	370	4.656	4.863	9.519
EDINGEN	4.820	5.048	9.868	226	164	390	5.046	5.212	10.258
LA LOUVIERE	26.026	29.908	55.934	10.936	9.562	20.498	36.962	39.470	76.432
LE ROEULX	3.479	3.652	7.131	385	328	713	3.864	3.980	7.844
LESSEN	7.520	8.113	15.633	252	191	443	7.772	8.304	16.076
OPZULLIK	3.081	3.140	6.221	101	89	190	3.182	3.229	6.411
ZINNIK	10.351	11.274	21.625	1.096	1.072	2.168	11.447	12.346	23.793
ARR. THUIN	61.393	66.508	127.901	8.287	7.078	15.365	69.680	73.586	143.266
ANDERLUES	4.539	5.126	9.665	992	764	1.756	5.531	5.890	11.421
BEAUMONT	2.882	3.109	5.991	100	84	184	2.982	3.193	6.175
BINCHE	12.921	14.523	27.444	2.908	2.485	5.393	15.829	17.008	32.837
CHIMAY	4.504	4.706	9.210	177	185	362	4.681	4.891	9.572
ERQUELINNES	4.147	4.473	8.620	540	543	1.083	4.687	5.016	9.703
ESTINNES	3.303	3.497	6.800	204	159	363	3.507	3.656	7.163
FROIDCHAPELLE	1.350	1.403	2.753	38	26	64	1.388	1.429	2.817
HAM-SUR-HEURE-NALINNES	5.842	6.220	12.062	243	188	431	6.085	6.408	12.493
LOBBES	2.503	2.654	5.157	106	73	179	2.609	2.727	5.336
MERBES-LE-CHATEAU	1.809	1.912	3.721	139	96	235	1.948	2.008	3.956

N.I.S. VOLKS- EN WONINGTELLING VAN 1991	TABEL 00.01						BLZ. 5.-			ALLE ADMINISTRATIEVE EENHEDEN
	BEVOLKING VAN BELGISCHE EN VREEMDE NATIONALITEIT NAAR GESLACHT									
WOONPLAATS	BELGEN			VREEMDELINGEN			TOTAAL			
	MANNEN	VROUWEN	TOTAAL	MANNEN	VROUWEN	TOTAAL	MANNEN	VROUWEN	TOTAAL	
MOMIGNIES	2.308	2.367	4.675	203	202	405	2.511	2.569	5.080	
MORLANWELZ	6.512	7.293	13.805	2.229	1.985	4.214	8.741	9.278	18.019	
SIVRY-RANCE	2.081	2.179	4.260	108	58	166	2.189	2.237	4.426	
THUIN	6.692	7.046	13.738	300	230	530	6.992	7.276	14.268	
ARR. DOORNIK	63.268	67.749	131.017	5.008	4.546	9.554	68.276	72.295	140.571	
ANTOING	3.613	3.785	7.398	173	156	329	3.786	3.941	7.727	
BRUNEAUT	3.352	3.473	6.825	316	329	645	3.668	3.802	7.470	
CELLES	2.624	2.641	5.265	90	84	174	2.714	2.725	5.439	
ESTAIMPUIS	3.745	3.977	7.722	874	889	1.763	4.619	4.866	9.485	
LEUZE-EN-HAINAUT	5.987	6.467	12.454	235	180	415	6.222	6.647	12.869	
MONT-DE-L'ENCLUS	1.461	1.489	2.950	52	38	90	1.513	1.527	3.040	
PECO	2.408	2.477	4.885	111	103	214	2.519	2.580	5.099	
PERUWELZ	6.970	7.586	14.556	1.086	896	1.982	8.056	8.482	16.538	
RUMES	2.432	2.492	4.924	122	126	248	2.554	2.618	5.172	
DOORNIK	30.676	33.362	64.038	1.949	1.745	3.694	32.625	35.107	67.732	
PROV. LUIK	413.646	458.056	871.702	70.017	57.927	127.944	483.663	515.983	999.646	
ARR. HOEI	43.345	46.342	89.687	2.579	1.845	4.424	45.924	48.187	94.111	
AMAY	5.767	6.309	12.076	404	306	710	6.171	6.615	12.786	
ANTHISNES	1.707	1.771	3.478	77	55	132	1.784	1.826	3.610	
BURDINNE	1.129	1.197	2.326	35	24	59	1.164	1.221	2.385	
CLAVIER	1.821	1.888	3.709	62	42	104	1.883	1.930	3.813	
ENGIS	2.554	2.647	5.201	329	280	609	2.883	2.927	5.810	
FERRIERES	1.843	1.946	3.789	36	30	66	1.879	1.976	3.855	
HAMOIR	1.575	1.691	3.266	46	32	78	1.621	1.723	3.344	
HERON	1.821	1.895	3.716	50	32	82	1.871	1.927	3.798	
HOEI	8.049	9.023	17.072	662	463	1.125	8.711	9.486	18.197	
MARCHIN	2.163	2.293	4.456	216	143	359	2.379	2.436	4.815	
MODAVE	1.538	1.581	3.119	98	72	170	1.636	1.653	3.289	
NANDRIN	2.093	2.171	4.264	90	47	137	2.183	2.218	4.401	
OUFFET	1.190	1.165	2.355	48	32	80	1.238	1.197	2.435	
TINLOT	920	967	1.887	28	20	48	948	987	1.935	
VERLAINE	1.428	1.485	2.913	56	30	86	1.484	1.515	2.999	
VILLERS-LE-BOUILLET	2.384	2.503	4.887	102	61	163	2.486	2.564	5.050	
WANZE	5.363	5.810	11.173	240	176	416	5.603	5.986	11.589	
ARR. LUIK	229.049	261.023	490.072	53.514	45.119	98.633	282.563	306.142	588.705	
ANS	10.862	12.317	23.179	2.361	2.014	4.375	13.223	14.331	27.554	
AWANS	3.458	3.877	7.335	255	185	440	3.713	4.062	7.775	
AYWALLE	4.356	4.601	8.957	137	73	210	4.493	4.674	9.167	
BITSINGEN	3.706	3.896	7.602	218	155	373	3.924	4.051	7.975	
BEYNE-HEUSAY	4.473	4.986	9.459	984	812	1.796	5.457	5.798	11.255	
BLEGVN	5.333	5.562	10.895	452	306	758	5.785	5.868	11.653	
CHAUDFONTAINE	9.295	10.162	19.457	536	433	969	9.831	10.595	20.426	
COMBLAIN-AU-PONT	2.284	2.479	4.763	195	145	340	2.479	2.624	5.103	
DALHEM	2.772	2.832	5.604	141	81	222	2.913	2.913	5.826	
ESNEUX	5.850	6.385	12.235	283	200	483	6.133	6.585	12.718	
FLEMALLE	10.827	12.275	23.102	1.876	1.522	3.398	12.703	13.797	26.500	
FLERON	6.180	7.105	13.285	1.378	1.250	2.628	7.558	8.355	15.913	
GRACE-HOLLOGNE	7.887	8.814	16.701	2.864	2.522	5.386	10.751	11.336	22.087	
HERSTAL	12.746	14.797	27.543	4.711	4.197	8.908	17.457	18.994	36.451	
JUPRELLE	3.447	3.670	7.117	305	217	522	3.752	3.887	7.639	
LUIK	71.561	84.998	156.559	20.831	17.206	38.037	92.392	102.204	194.596	
NEUPRE	4.053	4.292	8.345	257	173	430	4.310	4.465	8.775	
OUPEVE	9.950	11.133	21.083	1.220	954	2.174	11.170	12.087	23.257	
SAINT-NICOLAS	6.745	8.147	14.892	4.673	4.252	8.925	11.418	12.399	23.817	
SERAING	22.001	26.018	48.019	6.876	5.943	12.819	28.877	31.961	60.838	
SOUMAGNE	6.011	6.328	12.339	737	575	1.312	6.748	6.903	13.651	
SPRIMONT	5.167	5.457	10.624	275	208	483	5.442	5.665	11.107	
TROOZ	3.274	3.500	6.774	451	378	829	3.725	3.878	7.603	
WEZET	6.811	7.392	14.203	1.498	1.318	2.816	8.309	8.710	17.019	
ARR. VERVIERS	111.408	118.901	230.309	12.933	10.258	23.191	124.341	129.159	253.500	
AMEL	2.384	2.268	4.652	49	40	89	2.433	2.308	4.741	
AUBEL	1.733	1.798	3.531	56	31	87	1.789	1.829	3.618	
BAELEN	1.514	1.585	3.099	129	105	234	1.643	1.690	3.333	
BULLINGEN	2.545	2.486	5.031	92	64	156	2.637	2.550	5.187	

N.I.S. VOLKS- EN WONINGTELLING VAN 1991	TABEL 00.01 BEVOLKING VAN BELGISCHE EN VREEMDE NATIONALITEIT NAAR GESLACHT						BLZ. 6.- ALLE ADMINISTRATIEVE EENHEDEN				
	WOONPLAATS			BELGEN			VREEMDELINGEN			TOTAAL	
	MANNEN	VROUWEN	TOTAAL	MANNEN	VROUWEN	TOTAAL	MANNEN	VROUWEN	TOTAAL		
BURG-REULAND	1.748	1.755	3.503	139	74	213	1.887	1.829	3.716		
BUTGENBACH	2.467	2.442	4.909	88	49	137	2.555	2.491	5.046		
DISON	6.021	6.368	12.389	812	704	1.516	6.833	7.072	13.905		
EUPEN	7.315	8.192	15.507	973	681	1.654	8.288	8.873	17.161		
HERVE	7.139	7.568	14.707	535	386	921	7.674	7.954	15.628		
JALHAY	3.109	3.084	6.193	60	59	119	3.169	3.143	6.312		
KELMIS	3.322	3.681	7.003	1.477	1.140	2.617	4.799	4.821	9.620		
LIERNEUX	1.561	1.508	3.069	42	36	78	1.603	1.544	3.147		
LIMBURG	2.451	2.578	5.029	122	113	235	2.573	2.691	5.264		
LONTZEN	1.797	1.890	3.687	421	363	784	2.218	2.253	4.471		
MALMEDY	4.669	5.116	9.785	279	227	506	4.948	5.343	10.291		
OLNE	1.609	1.621	3.230	83	54	137	1.692	1.675	3.367		
PEPINSTER	4.275	4.483	8.758	142	112	254	4.417	4.595	9.012		
PLOMBIERES	3.587	3.770	7.357	789	559	1.348	4.376	4.329	8.705		
RAEREN	2.479	2.812	5.291	2.050	1.712	3.762	4.529	4.524	9.053		
SANKT-VITH	4.090	4.285	8.375	158	90	248	4.248	4.375	8.623		
SPA	4.567	5.139	9.706	239	195	434	4.806	5.334	10.140		
STAVELOT	3.006	3.089	6.095	94	82	176	3.100	3.171	6.271		
STOUMONT	1.233	1.289	2.522	45	27	72	1.278	1.316	2.594		
THEUX	4.823	5.018	9.841	120	104	224	4.943	5.122	10.065		
THIMISTER-CLERMONT	2.102	2.158	4.260	71	30	101	2.173	2.188	4.361		
TROIS-PONTS	1.008	1.130	2.138	26	32	58	1.034	1.162	2.196		
VERVIERS	22.156	24.911	47.067	3.487	2.928	6.415	25.643	27.839	53.482		
WEISMES	2.931	2.872	5.803	81	62	143	3.012	2.934	5.946		
WELKENRAEDT	3.767	4.005	7.772	274	199	473	4.041	4.204	8.245		
ARR. BORGWORM	29.844	31.790	61.634	991	705	1.696	30.835	32.495	63.330		
BERLOZ	1.186	1.179	2.365	13	15	28	1.199	1.194	2.393		
BRAIVES	2.324	2.498	4.822	53	35	88	2.377	2.533	4.910		
CRISNEE	1.109	1.142	2.251	30	16	46	1.139	1.158	2.297		
DONCEEL	1.078	1.121	2.199	61	38	99	1.139	1.159	2.298		
FAIMES	1.395	1.401	2.796	27	30	57	1.422	1.431	2.853		
FEXHE-LE-HAUT-CLOCHER	1.253	1.355	2.608	53	42	95	1.306	1.397	2.703		
GEER	1.173	1.229	2.402	24	8	32	1.197	1.237	2.434		
HANNUIT	5.617	6.045	11.662	136	106	242	5.753	6.151	11.904		
LIJSEM	1.301	1.363	2.664	29	21	50	1.330	1.384	2.714		
OERLE	1.514	1.598	3.112	40	24	64	1.554	1.622	3.176		
REMICOURT	2.098	2.308	4.406	57	21	78	2.155	2.329	4.484		
SAINT-GEORGES-SUR-MEUSE	2.954	3.208	6.162	290	206	496	3.244	3.414	6.658		
BORGWORM	5.945	6.402	12.347	162	131	293	6.107	6.533	12.640		
WASSEIGES	897	941	1.838	16	12	28	913	953	1.866		
LIMBURG	339.079	341.928	681.007	37.521	31.907	69.428	376.600	373.835	750.435		
ARR. HASSELT	163.179	165.880	329.059	19.478	17.175	36.653	182.657	183.055	365.712		
AS	3.151	3.172	6.323	192	144	336	3.343	3.316	6.659		
BERINGEN	15.446	15.592	31.038	2.943	2.618	5.561	18.389	18.210	36.599		
DIEPENBEEK	8.082	7.846	15.928	177	114	291	8.259	7.960	16.219		
GENK	21.043	21.955	42.998	9.627	8.714	18.341	30.670	30.669	61.339		
GINGELOM	3.573	3.653	7.226	29	26	55	3.602	3.679	7.281		
HALEN	3.829	3.783	7.612	70	64	134	3.899	3.847	7.746		
HAM	4.222	4.152	8.374	200	165	365	4.422	4.317	8.739		
HASSELT	31.179	32.975	64.154	1.362	1.095	2.457	32.541	34.070	66.611		
HERK-DE-STAD	5.276	5.388	10.664	72	34	106	5.348	5.422	10.770		
HEUSDEN-ZOLDER	11.595	11.481	23.076	2.926	2.591	5.517	14.521	14.072	28.593		
LEOPOLDSBURG	6.333	6.416	12.749	456	452	908	6.789	6.868	13.657		
LUMMEN	6.291	6.070	12.361	140	131	271	6.431	6.201	12.632		
NIEUWERKERKEN	2.974	2.921	5.895	25	18	43	2.999	2.939	5.938		
OPGLABBEEK	3.885	3.780	7.665	210	149	359	4.095	3.929	8.024		
SINT-TRUIDEN	17.926	18.532	36.458	320	216	536	18.246	18.748	36.994		
TESSENDERLO	7.058	7.038	14.096	184	178	362	7.242	7.216	14.458		
ZONHOVEN	8.418	8.352	16.770	329	279	608	8.747	8.631	17.378		
ZUTENDAAL	2.898	2.774	5.672	216	187	403	3.114	2.961	6.075		
ARR. MAASEIK	93.598	92.542	186.140	9.196	7.230	16.426	102.794	99.772	202.566		
BOCHOLT	5.266	5.257	10.523	244	148	392	5.510	5.405	10.915		
BREE	6.633	6.672	13.305	219	162	381	6.852	6.834	13.686		
DILSEN-STOKKEM	7.728	7.753	15.481	804	633	1.437	8.532	8.386	16.918		
HAMONT-ACHEL	5.175	5.165	10.340	1.243	933	2.176	6.418	6.098	12.516		

N.I.S. VOLKS- EN WONINGTELLING VAN 1991	TABEL OO.01 BEVOLKING VAN BELGISCHE EN VREEMDE NATIONALITEIT NAAR GESLACHT						BLZ. 7.- ALLE ADMINISTRATIEVE EENHEDEN				
	WOONPLAATS			BELGEN			VREEMDELINGEN			TOTAAL	
	MANNEN	VROUWEN	TOTAAL	MANNEN	VROUWEN	TOTAAL	MANNEN	VROUWEN	TOTAAL		
HECHTEL-EKSEL	4.862	4.681	9.543	241	201	442	5.103	4.882	9.985		
HOUTHALEN-HELCHTEREN	10.754	10.887	21.641	3.178	2.682	5.860	13.932	13.569	27.501		
KINROOI	5.175	4.991	10.166	394	272	666	5.569	5.263	10.832		
LOMMEL	13.130	12.972	26.102	1.039	784	1.823	14.169	13.756	27.925		
MAASEIK	10.013	9.912	19.925	814	587	1.401	10.827	10.499	21.326		
MEEUWEN-GRUITRODE	5.768	5.579	11.347	93	87	180	5.861	5.666	11.527		
NEERPELT	6.526	6.462	12.988	566	471	1.037	7.092	6.933	14.025		
OVERPELT	5.703	5.636	11.339	218	139	357	5.921	5.775	11.696		
PEER	6.865	6.575	13.440	143	131	274	7.008	6.706	13.714		
ARR. TONGEREN	82.302	83.506	165.808	8.847	7.502	16.349	91.149	91.008	182.157		
ALKEN	5.039	5.017	10.056	66	41	107	5.105	5.058	10.163		
BILZEN	13.032	13.158	26.190	630	495	1.125	13.662	13.653	27.315		
BORGLOON	4.919	5.090	10.009	70	39	109	4.989	5.129	10.118		
HEERS	3.215	3.225	6.440	25	10	35	3.240	3.235	6.475		
HERSTAPPE	46	45	91	1	1	2	47	46	93		
HOESELT	4.312	4.206	8.518	103	82	185	4.415	4.288	8.703		
KORTESSEM	3.786	3.842	7.628	67	43	110	3.853	3.885	7.738		
LANAKEN	9.485	9.406	18.891	1.737	1.482	3.219	11.222	10.888	22.110		
MAASMECHELEN	12.450	12.862	25.312	4.667	4.164	8.831	17.117	17.026	34.143		
RIEMST	6.941	6.955	13.896	693	615	1.308	7.634	7.570	15.204		
TONGEREN	14.080	14.729	28.809	399	243	642	14.479	14.972	29.451		
VOEREN	1.778	1.823	3.601	354	271	625	2.132	2.094	4.226		
WELLEN	3.219	3.148	6.367	35	16	51	3.254	3.164	6.418		
LUXEMBURG	109.052	114.205	223.257	5.389	4.167	9.556	114.441	118.372	232.813		
ARR. AARLEN	21.833	23.176	45.009	2.312	1.624	3.936	24.145	24.800	48.945		
AARLEN	10.713	11.274	21.987	854	581	1.435	11.567	11.855	23.422		
ATTERT	1.582	1.585	3.167	73	41	114	1.655	1.626	3.281		
AUBANGE	6.041	6.598	12.639	983	734	1.717	7.024	7.332	14.356		
MARTELANGE	667	701	1.368	55	51	106	722	752	1.474		
MESSANCY	2.830	3.018	5.848	347	217	564	3.177	3.235	6.412		
ARR. BASTENAKEN	18.222	18.630	36.852	550	434	984	18.772	19.064	37.836		
BASTENAKEN	5.766	6.010	11.776	228	183	411	5.994	6.193	12.187		
BERTOIGNE	1.315	1.230	2.545	10	5	15	1.325	1.235	2.560		
FAUVILLERS	853	823	1.676	21	17	38	874	840	1.714		
GOUVV	2.110	2.106	4.216	73	61	134	2.183	2.167	4.350		
HOUFFALIZE	2.001	2.141	4.142	62	44	106	2.063	2.185	4.248		
SAINTE-ODE	1.016	1.022	2.038	32	29	61	1.048	1.051	2.099		
VAUX-SUR-SURE	1.864	1.844	3.708	23	20	43	1.887	1.864	3.751		
VIELSALM	3.297	3.454	6.751	101	75	176	3.398	3.529	6.927		
ARR. MARCHE-EN-FAMENNE	22.040	23.186	45.226	703	593	1.296	22.743	23.779	46.522		
DURBUY	4.156	4.425	8.581	114	92	206	4.270	4.517	8.787		
EREZEE	1.191	1.203	2.394	22	18	40	1.213	1.221	2.434		
HOTTON	2.149	2.211	4.360	46	49	95	2.195	2.260	4.455		
LA ROCHE-EN-ARDENNE	1.899	1.982	3.881	44	28	72	1.943	2.010	3.953		
MANHAY	1.336	1.307	2.643	29	26	55	1.365	1.333	2.698		
MARCHE-EN-FAMENNE	7.089	7.697	14.786	345	294	639	7.434	7.991	15.425		
NASSOGNE	2.108	2.167	4.275	58	51	109	2.166	2.218	4.384		
RENDEUX	1.008	1.023	2.031	22	23	45	1.030	1.046	2.076		
TENNEVILLE	1.104	1.171	2.275	23	12	35	1.127	1.183	2.310		
ARR. NEUFCHATEAU	25.683	26.779	52.462	636	598	1.234	26.319	27.377	53.696		
BERTRIX	3.668	3.853	7.521	121	111	232	3.789	3.964	7.753		
BOUILLON	2.530	2.684	5.214	135	119	254	2.665	2.803	5.468		
DAVERDISSE	698	748	1.446	9	12	21	707	760	1.467		
HERBEUMONT	655	732	1.387	17	11	28	672	743	1.415		
LEGLISE	1.695	1.627	3.322	31	33	64	1.726	1.660	3.386		
LIBIN	1.990	2.103	4.093	47	30	77	2.037	2.133	4.170		
LIBRAMONT-CHEVIGNY	4.122	4.364	8.486	92	71	163	4.214	4.435	8.649		
NEUFCHATEAU	2.861	2.929	5.790	74	73	147	2.935	3.002	5.937		

N.I.S. VOLKS- EN WONINGTELLING VAN 1991	TABEL 00.01 BEVOLKING VAN BELGISCHE EN VREEMDE NATIONALITEIT NAAR GESLACHT						BLZ. 8.- ALLE ADMINISTRATIEVE EENHEDEN		
	WOONPLAATS	BELGEN			VREEMDELINGEN			TOTAAL	
	MANNEN	VROUWEN	TOTAAL	MANNEN	VROUWEN	TOTAAL	MANNEN	VROUWEN	TOTAAL
PALISEUL	2.371	2.417	4.788	34	47	81	2.405	2.464	4.869
SAINT-HUBERT	2.768	2.837	5.605	39	45	84	2.807	2.882	5.689
TELLIN	993	1.071	2.064	12	14	26	1.005	1.085	2.090
WELLIN	1.332	1.414	2.746	25	32	57	1.357	1.446	2.803
ARR. VIRTON	21.274	22.434	43.708	1.188	918	2.106	22.462	23.352	45.814
CHINY	2.253	2.290	4.543	65	57	122	2.318	2.347	4.665
ETALLE	1.886	1.912	3.798	47	32	79	1.933	1.944	3.877
FLORENVILLE	2.612	2.809	5.421	148	120	268	2.760	2.929	5.689
HABAY	3.037	3.069	6.106	82	63	145	3.119	3.132	6.251
MEIX-DEVANT-VIRTON	1.281	1.299	2.580	57	42	99	1.338	1.341	2.679
MUSSON	1.675	1.733	3.408	191	141	332	1.866	1.874	3.740
ROUVROY	848	902	1.750	81	74	155	929	976	1.905
SAINT-LEGER	1.420	1.443	2.863	61	44	105	1.481	1.487	2.968
TINTIGNY	1.563	1.671	3.234	53	33	86	1.616	1.704	3.320
VIRTON	4.699	5.306	10.005	403	312	715	5.102	5.618	10.720
PROV. NAMEN	194.252	208.533	402.785	11.489	9.043	20.532	205.741	217.576	423.317
ARR. DINANT	43.989	46.807	90.796	1.552	1.219	2.771	45.541	48.026	93.567
ANHEE	3.077	3.333	6.410	108	86	194	3.185	3.419	6.604
BEAURAING	3.710	4.062	7.772	187	115	302	3.897	4.177	8.074
BIEVRE	1.483	1.470	2.953	39	31	70	1.522	1.501	3.023
CINEY	6.546	7.098	13.644	154	132	286	6.700	7.230	13.930
DINANT	5.640	6.150	11.790	191	202	393	5.831	6.352	12.183
GEDINNE	2.004	2.164	4.168	59	44	103	2.063	2.208	4.271
HAMOIS	2.817	2.916	5.733	64	41	105	2.881	2.957	5.838
HASTIERE	2.006	2.081	4.087	171	126	297	2.177	2.207	4.384
HAVELANGE	2.048	2.209	4.257	45	27	72	2.093	2.236	4.329
HOUVET	2.004	2.021	4.025	52	44	96	2.056	2.065	4.121
ONHAYE	1.365	1.419	2.784	35	21	56	1.400	1.440	2.840
ROCHFORT	5.320	5.623	10.943	158	125	283	5.478	5.748	11.226
SOMME-LEUZE	1.513	1.556	3.069	43	31	74	1.556	1.587	3.143
VRESSE-SUR-SEMOIS	1.239	1.293	2.532	74	63	137	1.313	1.356	2.669
VVOIR	3.217	3.412	6.629	172	131	303	3.389	3.543	6.932
ARR. NAMEN	122.499	132.770	255.269	8.599	6.802	15.401	131.098	139.572	270.670
ANDENNE	10.399	11.108	21.507	870	698	1.568	11.269	11.806	23.075
ASSESE	2.730	2.726	5.456	44	31	75	2.774	2.757	5.531
EGHEZEE	5.794	6.049	11.843	121	96	217	5.915	6.145	12.060
FERNELMONT	2.744	2.882	5.626	42	36	78	2.786	2.918	5.704
FLOREFFE	3.096	3.295	6.391	111	87	198	3.207	3.382	6.589
FOSES-LA-VILLE	3.850	3.964	7.814	124	86	210	3.974	4.050	8.024
GEMBLoux	8.865	9.353	18.218	572	373	945	9.437	9.726	19.163
GESVES	2.344	2.419	4.763	52	41	93	2.396	2.460	4.856
JEMEPPE-SUR-SAMBRE	7.913	8.538	16.451	486	318	804	8.399	8.856	17.255
LA BRUYERE	3.430	3.620	7.050	57	31	88	3.487	3.651	7.138
METTET	4.943	5.102	10.045	173	118	291	5.116	5.220	10.336
NAMEN	45.817	51.249	97.066	3.454	2.923	6.377	49.271	54.172	103.443
OHEY	1.804	1.880	3.684	42	28	70	1.846	1.908	3.754
PROFONDEVILLE	4.640	4.744	9.384	150	129	279	4.790	4.873	9.663
SAMBREVILLE	11.082	12.524	23.606	2.097	1.669	3.766	13.179	14.193	27.372
SOMBREFFE	3.048	3.317	6.365	204	138	342	3.252	3.455	6.707
ARR. PHILIPPEVILLE	27.764	28.956	56.720	1.338	1.022	2.360	29.102	29.978	59.080
CERFONTAINE	1.938	2.048	3.986	48	28	76	1.986	2.076	4.062
COUVIN	6.071	6.285	12.356	387	279	666	6.458	6.564	13.022
DOISCHE	1.339	1.345	2.684	54	53	107	1.393	1.398	2.791
FLORENNES	5.140	5.232	10.372	137	110	247	5.277	5.342	10.619
PHILIPPEVILLE	3.418	3.494	6.912	168	143	311	3.586	3.637	7.223
VIROINVAL	2.564	2.768	5.332	146	120	266	2.710	2.888	5.598
WALCOURT	7.294	7.784	15.078	398	289	687	7.692	8.073	15.765

N.I.S. VOLKS- EN WONINGTELLING VAN 1991	TABEL OO.01 BEVOLKING VAN BELGISCHE EN VREEMDE NATIONALITEIT NAAR GESLACHT						BLZ. 9. - ALLE ADMINISTRATIEVE EENHEDEN		
	WOONPLAATS	BELGEN			VREEMDELINGEN			TOTAAL	
	MANNEN	VROUWEN	TOTAAL	MANNEN	VROUWEN	TOTAAL	MANNEN	VROUWEN	TOTAAL
PROV. OOST-VLAANDEREN	636.736	662.008	1.298.744	20.851	16.198	37.049	657.587	678.206	1.335.793
ARR. AALST	125.856	130.396	256.252	1.428	994	2.422	127.284	131.390	258.674
AALST	36.598	38.448	75.046	795	541	1.336	37.393	38.989	76.382
DENDERLEEUEW	8.182	8.344	16.526	51	38	89	8.233	8.382	16.615
ERPE-MERE	9.290	9.413	18.703	47	28	75	9.337	9.441	18.778
GERAARDSBERGEN	14.751	15.305	30.056	130	94	224	14.881	15.399	30.280
HAALTERN	8.373	8.457	16.830	38	27	65	8.411	8.484	16.895
HERZELE	7.772	7.917	15.689	26	15	41	7.798	7.932	15.730
LEDE	8.314	8.679	16.993	47	40	87	8.361	8.719	17.080
NINOVE	16.322	16.751	33.073	240	176	416	16.562	16.927	33.489
SINT-LIEVENS-HOUTEM	4.392	4.512	8.904	13	5	18	4.405	4.517	8.922
ZOTTEGEM	11.862	12.570	24.432	41	30	71	11.903	12.600	24.503
ARR. DENDERMONDE	88.974	90.456	179.430	1.836	1.425	3.261	90.810	91.881	182.691
BERLARE	6.391	6.307	12.698	51	24	75	6.442	6.331	12.773
BUGGENHOUT	6.646	6.617	13.263	70	56	126	6.716	6.673	13.389
DENDERMONDE	20.554	21.350	41.904	351	244	595	20.905	21.594	42.499
HAMME	11.172	11.094	22.266	295	238	533	11.467	11.332	22.799
LAARNE	5.730	5.736	11.466	52	49	101	5.782	5.785	11.567
LEBBEKE	8.236	8.268	16.504	123	81	204	8.359	8.349	16.708
WAASMUNSTER	4.556	4.652	9.208	109	87	196	4.665	4.739	9.404
WETTEREN	10.803	11.464	22.267	219	169	388	11.022	11.633	22.655
WICHELEN	5.325	5.412	10.737	34	29	63	5.359	5.441	10.800
ZELE	9.561	9.556	19.117	532	448	980	10.093	10.004	20.097
ARR. EEKLO	38.393	38.989	77.382	1.013	536	1.549	39.406	39.525	78.931
ASSENEDE	6.559	6.718	13.277	154	77	231	6.713	6.795	13.508
EEKLO	9.159	9.654	18.813	152	67	219	9.311	9.721	19.032
KAPRIJKE	3.082	3.011	6.093	30	19	49	3.112	3.030	6.142
MALDEGEM	10.619	10.549	21.168	160	90	250	10.779	10.639	21.418
SINT-LAUREINS	3.188	3.113	6.301	103	54	157	3.291	3.167	6.458
ZELZATE	5.786	5.944	11.730	414	229	643	6.200	6.173	12.373
ARR. GENT	227.337	240.559	467.896	10.707	8.617	19.324	238.044	249.176	487.220
AALTER	8.395	8.427	16.822	49	22	71	8.444	8.449	16.893
DEINZE	12.601	12.924	25.525	162	152	314	12.763	13.076	25.839
DE PINTE	4.704	4.821	9.525	54	43	97	4.758	4.864	9.622
DESTELBERGEN	8.220	8.452	16.672	113	62	175	8.333	8.514	16.847
EVERGEM	14.409	14.698	29.107	192	113	305	14.601	14.811	29.412
GAVERE	5.309	5.474	10.783	37	33	70	5.346	5.507	10.853
GENT	101.854	111.570	213.424	9.203	7.619	16.822	111.057	119.189	230.246
KNESSELARE	3.862	3.905	7.767	26	19	45	3.888	3.924	7.812
LOCHRISTI	8.544	8.611	17.155	89	61	150	8.633	8.672	17.305
LOVENDEGEM	4.332	4.537	8.869	61	48	109	4.393	4.585	8.978
MELLE	4.699	5.199	9.898	45	31	76	4.744	5.230	9.974
MERELBEKE	9.893	10.309	20.202	92	51	143	9.985	10.360	20.345
MOERBEKE	2.658	2.771	5.429	96	50	146	2.754	2.821	5.575
NAZARETH	4.745	4.896	9.641	44	26	70	4.789	4.922	9.711
NEVELE	5.239	5.289	10.528	19	14	33	5.258	5.303	10.561
OOSTERZELE	6.171	6.377	12.548	19	16	35	6.190	6.393	12.583
SINT-MARTENS-LATEM	3.921	4.062	7.983	127	93	220	4.048	4.155	8.203
WAARSCHOOT	3.757	3.881	7.638	29	11	40	3.786	3.892	7.678
WACHTEBEKE	3.318	3.479	6.797	133	62	195	3.451	3.541	6.992
ZOMERGEM	3.956	4.085	8.041	26	13	39	3.982	4.098	8.080
ZULTE	6.750	6.792	13.542	91	78	169	6.841	6.870	13.711
ARR. OUDENAARDE	54.198	56.325	110.523	991	860	1.851	55.189	57.185	112.374
BRAKEL	6.566	6.964	13.530	36	22	58	6.602	6.986	13.588
HOREBEKE	941	941	1.882	5	4	9	946	945	1.891
KLUISBERGEN	2.999	3.053	6.052	28	16	44	3.027	3.069	6.096
KRUISSHOUTEM	3.755	3.609	7.364	32	18	50	3.787	3.627	7.414
LIERDE	3.092	3.049	6.141	5	3	8	3.097	3.052	6.149
MAARKEDAL	3.098	3.192	6.290	24	20	44	3.122	3.212	6.334
OUDENAARDE	13.089	13.792	26.881	157	124	281	13.246	13.916	27.162

WOONPLAATS	BELGEN			VREEMDELINGEN			TOTAAL			
	MANNEN	VROUWEN	TOTAAL	MANNEN	VROUWEN	TOTAAL	MANNEN	VROUWEN	TOTAAL	
N.I.S.	TABEL 00.01						BLZ. 10.-			
VOLKS- EN WONINGTELLING VAN 1991		BEVOLKING VAN BELGISCHE EN VREEMDE NATIONALITEIT NAAR GESLACHT						ALLE ADMINISTRA- TIEVE EENHEDEN		
RONSE	10.898	11.799	22.697	666	635	1.301	11.564	12.434	23.998	
WORTEGEM-PETEGEM	2.903	2.934	5.837	6	3	9	2.909	2.937	5.846	
ZINGEM	3.198	3.266	6.464	19	8	27	3.217	3.274	6.491	
ZWALM	3.659	3.726	7.385	13	7	20	3.672	3.733	7.405	
ARR. SINT-NIKLAAS	101.978	105.283	207.261	4.876	3.766	8.642	106.854	109.049	215.903	
BEVEREN	20.816	21.180	41.996	422	209	631	21.238	21.389	42.627	
KRUIBEKE	7.081	7.078	14.159	175	116	291	7.256	7.194	14.450	
LOKEREN	15.910	16.665	32.575	1.270	1.097	2.367	17.180	17.762	34.942	
SINT-GILLIS-WAAS	7.751	7.900	15.651	340	204	544	8.091	8.104	16.195	
SINT-NIKLAAS	31.677	33.580	65.257	1.589	1.357	2.946	33.266	34.937	68.203	
STEKENE	7.512	7.584	15.096	366	185	551	7.878	7.769	15.647	
TEMSE	11.231	11.296	22.527	714	598	1.312	11.945	11.894	23.839	
PROV. WEST-VLAANDEREN	536.859	554.154	1.091.013	9.221	6.595	15.816	546.080	560.749	1.106.829	
ARR. BRUGGE	127.401	132.861	260.262	2.273	1.558	3.831	129.674	134.419	264.093	
BEERNEM	7.131	6.826	13.957	40	21	61	7.171	6.847	14.018	
BLANKENBERGE	7.731	8.568	16.299	197	106	303	7.928	8.674	16.602	
BRUGGE	55.646	59.458	115.104	1.171	788	1.959	56.817	60.246	117.063	
DAMME	5.277	5.277	10.554	61	30	91	5.338	5.307	10.645	
JABBEKE	6.121	6.075	12.196	49	41	90	6.170	6.116	12.286	
KNOKKE-HEIST	14.765	16.006	30.771	565	451	1.016	15.330	16.457	31.787	
OOSTKAMP	10.131	10.187	20.318	70	35	105	10.201	10.222	20.423	
TORHOUT	9.051	9.045	18.096	48	22	70	9.099	9.067	18.166	
ZEDELGEM	10.211	10.130	20.341	58	55	113	10.269	10.185	20.454	
ZUIENKERKE	1.337	1.289	2.626	14	9	23	1.351	1.298	2.649	
ARR. DIKSMUIDE	23.639	23.430	47.069	143	97	240	23.782	23.527	47.309	
DIKSMUIDE	7.617	7.557	15.174	52	47	99	7.669	7.604	15.273	
HOUTHULST	4.377	4.406	8.783	34	16	50	4.411	4.422	8.833	
KOEKELARE	3.909	3.804	7.713	23	13	36	3.932	3.817	7.749	
KORTEMARK	6.168	6.112	12.280	16	17	33	6.184	6.129	12.313	
LO-RENINGE	1.568	1.551	3.119	18	4	22	1.586	1.555	3.141	
ARR. IEPER	50.459	51.810	102.269	1.052	745	1.797	51.511	52.555	104.066	
HEUVELLAND	4.131	4.047	8.178	185	151	336	4.316	4.198	8.514	
IEPER	16.885	17.814	34.699	340	196	536	17.225	18.010	35.235	
LANGEMARK-POELKAPELLE	3.701	3.623	7.324	19	21	40	3.720	3.644	7.364	
MESEN	495	490	985	31	32	63	526	522	1.048	
POPERINGE	9.386	9.617	19.003	164	123	287	9.550	9.740	19.290	
VLETEREN	1.805	1.802	3.607	12	9	21	1.817	1.811	3.628	
WERVIK	8.586	8.953	17.539	258	189	447	8.844	9.142	17.986	
ZONNEBEKE	5.470	5.464	10.934	43	24	67	5.513	5.488	11.001	
ARR. KORTRIJK	133.709	137.712	271.421	2.905	2.091	4.996	136.614	139.803	276.417	
ANZEGEM	6.575	6.549	13.124	47	26	73	6.622	6.575	13.197	
AVELGEM	4.331	4.489	8.820	54	37	91	4.385	4.526	8.911	
DEERLIJK	5.580	5.613	11.193	45	24	69	5.625	5.637	11.262	
HARELBEKE	12.729	12.874	25.603	157	76	233	12.886	12.950	25.836	
KORTRIJK	36.148	38.190	74.338	1.051	752	1.803	37.199	38.942	76.141	
KURNE	6.219	6.249	12.468	75	67	142	6.294	6.316	12.610	
LENDELEDE	2.713	2.755	5.468	17	12	29	2.730	2.767	5.497	
MENEN	15.142	16.077	31.219	776	650	1.426	15.918	16.727	32.645	
SPIERE-HELKIJN	847	872	1.719	44	34	78	891	906	1.797	
WAREGEM	17.027	17.302	34.329	347	226	573	17.374	17.528	34.902	
WEVELGEM	15.023	15.247	30.270	177	119	296	15.200	15.366	30.566	
ZWEVEGEM	11.375	11.495	22.870	115	68	183	11.490	11.563	23.053	
ARR. OOSTENDE	65.807	69.773	135.580	1.292	984	2.276	67.099	70.757	137.856	
BREDENE	6.076	6.193	12.269	100	58	158	6.176	6.251	12.427	
DE HAAN	4.939	5.244	10.183	116	90	206	5.055	5.334	10.389	
GISTEL	4.907	5.061	9.968	27	20	47	4.934	5.081	10.015	
ICHTGEM	6.481	6.325	12.806	31	35	66	6.512	6.360	12.872	
MIDDELKERKE	7.512	7.590	15.102	143	101	244	7.655	7.691	15.346	
OOSTENDE	31.748	35.221	66.969	863	668	1.531	32.611	35.889	68.500	
OUDENBURG	4.144	4.139	8.283	12	12	24	4.156	4.151	8.307	

WOONPLAATS	BELGEN			VREEMDELINGEN			TOTAAL		
	MANNEN	VROUWEN	TOTAAL	MANNEN	VROUWEN	TOTAAL	MANNEN	VROUWEN	TOTAAL
ARR. ROESELARE	67.914	69.124	137.038	508	314	822	68.422	69.438	137.860
HOOGLEDE	4.665	4.486	9.151	20	17	37	4.685	4.503	9.188
INGELMUNSTER	5.131	5.227	10.358	24	25	49	5.155	5.252	10.407
IZEGEM	12.835	13.481	26.316	98	48	146	12.933	13.529	26.462
LEDEGEM	4.685	4.652	9.337	17	18	35	4.702	4.670	9.372
LICHTERVELDE	3.977	4.006	7.983	12	12	24	3.989	4.018	8.007
MOORSLEDE	5.378	5.311	10.689	28	15	43	5.406	5.326	10.732
ROESELARE	25.806	26.592	52.398	298	176	474	26.104	26.768	52.872
STADEN	5.437	5.369	10.806	11	3	14	5.448	5.372	10.820
ARR. TIJLT	42.676	42.765	85.441	345	259	604	43.021	43.024	86.045
ARDOOIE	4.861	4.770	9.631	25	16	41	4.886	4.786	9.672
DENTERGEM	3.680	3.771	7.451	58	50	108	3.738	3.821	7.559
MEULEBEKE	5.321	5.388	10.709	49	36	85	5.370	5.424	10.794
OOSTROZEBEKE	3.487	3.411	6.898	23	19	42	3.510	3.430	6.940
PITTEM	3.213	3.235	6.448	12	10	22	3.225	3.245	6.470
RUISELEDE	2.452	2.462	4.914	13	6	19	2.465	2.468	4.933
TIJLT	9.510	9.725	19.235	69	35	104	9.579	9.760	19.339
WIELSBEKE	4.148	4.101	8.249	74	66	140	4.222	4.167	8.389
WINGENE	6.004	5.902	11.906	22	21	43	6.026	5.923	11.949
ARR. VEURNE	25.254	26.679	51.933	703	547	1.250	25.957	27.226	53.183
ALVERINGEM	2.468	2.384	4.852	38	25	63	2.506	2.409	4.915
DE PANNE	4.350	4.889	9.239	262	216	478	4.612	5.105	9.717
KOKSIJDE	8.455	8.886	17.341	258	205	463	8.713	9.091	17.804
NIEUWPOORT	4.585	4.851	9.436	82	54	136	4.667	4.905	9.572
VEURNE	5.396	5.669	11.065	63	47	110	5.459	5.716	11.175

ALLE ADMINISTRATIEVE EENHEDEN

WOONPLAATS	BEVOLKING OP 1/3/1981						BEVOLKING OP 1/3/1991			GRAAD VAN EVO-LUTIE	OPPERVLAKTE			DICHTHEID PER KM2	
	MANNEN	VROUWEN	TOTAAL	MANNEN	VROUWEN	TOTAAL	HA	A	CA		1981	1991			
													ARRONDISSEMENTEN		
HET RIJK	4.810.349	5.038.298	9.848.647	4.875.982	5.102.699	9.978.681	101	3.052.791	58 01	323	327				
BRUSSELS HOOFDSTEDELIJK GEW.	466.513	530.780	997.293	449.550	504.495	954.045	95	16.138	22 78	6.180	5.912				
VLAAMS GEWEST	2.784.398	2.845.731	5.630.129	2.849.144	2.919.781	5.768.925	102	1.352.224	83 80	416	427				
WAALS GEWEST	1.559.438	1.661.787	3.221.225	1.577.288	1.678.423	3.255.711	101	1.684.428	51 43	191	193				
WAARVAN DUITSTALIGE GEMEENS.	32.012	32.902	64.914	33.594	34.024	67.618	104	85.364	67 01	76	79				
PROV. ANTWERPEN	773.798	796.078	1.569.876	791.432	813.735	1.605.167	102	286.738	33 90	547	560				
ARR. ANTWERPEN	447.163	470.981	918.144	452.316	473.789	926.105	100	100.031	34 87	918	926				
ARR. MECHELEN	144.412	147.913	292.325	145.859	150.024	295.883	101	51.021	47 88	573	580				
ARR. TURNHOUT	182.223	177.184	359.407	193.257	189.922	383.179	106	135.685	51 15	265	282				
BRABANT	1.069.272	1.151.950	2.221.222	1.083.895	1.161.995	2.245.890	101	335.808	74 14	661	669				
ARR. BRUSSEL-HOOFDSTAD	466.513	530.780	997.293	449.550	504.495	954.045	95	16.138	22 78	6.180	5.912				
ARR. HALLE-VILVOORDE	254.915	263.276	518.191	263.644	274.215	537.859	103	94.292	56 70	550	570				
ARR. LEUVEN	205.321	209.408	414.729	213.801	219.041	432.842	104	116.322	07 52	357	372				
ARR. NIJVEL	142.523	148.486	291.009	156.900	164.244	321.144	110	109.055	87 14	267	294				
HENEGOUWEN	628.847	672.630	1.301.477	616.543	662.248	1.278.791	98	378.568	78 09	344	338				
ARR. AAT	37.698	39.593	77.291	37.493	39.292	76.785	99	48.737	41 47	159	158				
ARR. CHARLEROI	214.000	229.832	443.832	204.518	221.854	426.372	96	55.463	62 93	800	769				
ARR. BERGEN	122.936	134.298	257.234	120.417	131.868	252.285	98	58.401	80 29	440	432				
ARR. MOESKROEN	35.256	37.418	72.674	34.593	36.769	71.362	98	10.117	17 12	718	705				
ARR. ZINNIK	81.262	85.976	167.238	81.566	86.584	168.150	100	51.727	54 95	323	325				
ARR. THUIN	68.825	72.617	141.442	69.680	73.586	143.266	101	93.368	71 16	151	153				
ARR. DOORNIK	68.870	72.896	141.766	68.276	72.295	140.571	99	60.752	50 17	233	231				
PROV. LUIK	481.489	517.924	999.413	483.663	515.983	999.646	100	386.230	50 09	259	259				
ARR. HOEI	42.539	45.682	88.221	45.924	48.187	94.111	106	65.936	88 65	134	143				
ARR. LUIK	289.970	315.153	605.123	282.563	306.142	588.705	97	79.686	93 92	759	739				
ARR. VERVIERS	119.485	125.775	245.260	124.341	129.159	253.500	103	201.621	48 95	122	126				
ARR. BORGWORM	29.495	31.314	60.809	30.835	32.495	63.330	104	38.985	18 57	156	162				
LIMBURG	362.016	354.872	716.888	376.600	373.835	750.435	104	242.214	23 69	296	310				
ARR. HASSELT	177.604	175.103	352.707	182.657	183.055	365.712	103	90.615	32 67	389	404				
ARR. MAASEIK	95.677	92.094	187.771	102.794	99.772	202.566	107	88.442	75 80	212	229				
ARR. TONGEREN	88.735	87.675	176.410	91.149	91.008	182.157	103	63.156	15 22	279	288				
LUXEMBURG	108.935	112.991	221.926	114.441	118.372	232.813	104	443.972	49 94	50	52				
ARR. AARLEN	23.242	24.069	47.311	24.145	24.800	48.945	103	31.727	58 33	149	154				
ARR. BASTENAKEN	17.901	18.298	36.199	18.772	19.064	37.836	104	104.299	95 43	35	36				
ARR. MARCHE-EN-FAMENNE	20.819	21.878	42.697	22.743	23.779	46.522	108	95.369	36 62	45	49				
ARR. NEUFCHATEAU	25.379	26.109	51.488	26.319	27.377	53.696	104	135.457	09 56	38	40				
ARR. VIRTON	21.594	22.637	44.231	22.462	23.352	45.814	103	77.118	50 00	57	59				
PROV. NAMEN	197.644	209.756	407.400	205.741	217.576	423.317	103	366.600	86 17	111	115				
ARR. DINANT	43.189	45.735	88.924	45.541	48.026	93.567	105	159.241	99 93	56	59				
ARR. NAMEN	126.319	134.735	261.054	131.098	139.572	270.670	103	116.484	66 32	224	232				
ARR. PHILIPPEVILLE	28.136	29.286	57.422	29.102	29.978	59.080	102	90.874	19 92	63	65				
PROV. OOST-VLAANDEREN	655.775	675.417	1.331.192	657.587	678.206	1.335.793	100	298.223	89 59	446	448				
ARR. AALST	129.401	133.068	262.469	127.284	131.390	258.674	98	46.891	82 63	560	552				
ARR. DENDERMONDE	89.910	90.707	180.617	90.810	91.881	182.691	101	34.246	99 11	527	533				
ARR. EEKLO	40.065	39.859	79.924	39.406	39.525	78.931	98	33.382	50 72	239	236				
ARR. GENT	236.981	248.584	485.565	238.044	249.176	487.220	100	94.362	30 42	515	516				
ARR. OUDENAARDE	55.282	57.219	112.501	55.189	57.185	112.374	99	41.880	24 95	269	268				
ARR. SINT-NIKLAAS	104.136	105.980	210.116	106.854	109.049	215.903	102	47.460	01 76	443	455				
PROV. WEST-VLAANDEREN	532.573	546.680	1.079.253	546.080	560.749	1.106.829	102	314.433	72 40	343	352				
ARR. BRUGGE	124.682	129.539	254.221	129.674	134.419	264.093	103	66.129	43 69	384	399				
ARR. DIKSMUIDE	23.946	23.734	47.680	23.782	23.527	47.309	99	36.241	95 67	132	131				
ARR. IEPER	51.567	52.326	103.893	51.511	52.555	104.066	100	54.961	77 54	189	189				
ARR. KORTRIJK	134.228	137.385	271.613	136.614	139.803	276.417	101	40.360	97 84	673	685				
ARR. OOSTENDE	64.421	67.783	132.204	67.099	70.757	137.856	104	29.159	72 61	453	473				
ARR. ROESELARE	68.137	68.898	137.035	68.422	69.438	137.860	100	27.154	12 91	505	508				
ARR. TIELT	42.340	42.387	84.727	43.021	43.024	86.045	101	32.904	67 71	257	261				
ARR. VEURNE	23.252	24.628	47.880	25.957	27.226	53.183	111	27.521	04 43	174	193				

N.I.S. VOLKS- EN WONINGTELLING VAN 1991	TABEL OO.02 BEVOLKINGSEVOLUTIE VAN 1981 TOT 1991, DE OPPERVLAKTE VAN DE ADMINISTRATIEVE EENHEDEN EN BEVOLKINGSDICHTHEID						BLZ. 1.-		ALLE ADMINISTRA- TIEVE EENHEDEN	
	BEVOLKING OP 1/3/1981			BEVOLKING OP 1/3/1991			GRAAD VAN EVO- LUTIE	OPPER- VLAKTE HA A CA	DICHTHEID PER KM2	
	MANNEN	VROU- WEN	TOTAAL	MANNEN	VROU- WEN	TOTAAL			1981	1991
HET RIJK	4.810.349	5.038.298	9.848.647	4.875.982	5.102.699	9.978.681	101	3.052.791 58 01	323	327
PROV. ANTWERPEN	773.798	796.078	1.569.876	791.432	813.735	1.605.167	102	286.738 33 90	547	560
ARR. ANTWERPEN	447.163	470.981	918.144	452.316	473.789	926.105	100	100.031 34 87	918	926
AARTSELAAR	6.168	6.088	12.256	7.014	7.186	14.200	115	1.092 61 26	1.122	1.300
ANTWERPEN	235.763	257.640	493.403	225.277	242.241	467.518	94	20.451 41 94	2.413	2.286
BOECHOUT	5.343	5.154	10.497	5.672	5.654	11.326	107	2.065 51 16	508	548
BOOM	7.240	7.587	14.827	6.740	7.134	13.874	93	736 53 85	2.013	1.884
BORSBEEK	4.302	4.241	8.543	4.861	5.051	9.912	116	391 86 57	2.180	2.529
BRASSCHAAT	15.933	16.283	32.216	17.411	17.820	35.231	109	3.849 48 22	837	915
BRECHT	8.394	7.997	16.391	10.713	10.395	21.108	128	9.083 84 69	180	232
EDEGEM	11.575	11.945	23.520	11.364	11.863	23.227	98	865 22 20	2.718	2.685
ESSEN	6.208	6.297	12.505	7.286	7.251	14.537	116	4.748 25 11	263	306
HEMIKSEM	5.055	5.080	10.135	4.632	4.712	9.344	92	543 81 91	1.864	1.718
HOVE	3.574	3.679	7.253	3.946	4.101	8.047	110	598 69 58	1.211	1.344
KALMTHOUT	7.527	7.433	14.960	7.858	8.006	15.864	106	5.944 73 86	252	267
KAPellen	11.095	11.299	22.394	11.913	12.333	24.246	108	3.711 30 55	603	653
KONTICH	8.864	9.014	17.878	9.386	9.408	18.794	105	2.366 90 00	755	794
LINT	2.825	2.864	5.689	3.453	3.465	6.918	121	557 28 51	1.021	1.241
MALLE	5.425	5.335	10.760	6.186	6.157	12.343	114	5.198 59 48	207	237
MORTSEL	13.072	13.674	26.746	12.587	13.371	25.958	97	778 41 76	3.436	3.335
NIEL	4.158	4.200	8.358	3.820	3.987	7.807	93	527 07 86	1.586	1.481
RANST	7.063	6.922	13.985	8.135	7.995	16.130	115	4.358 37 46	321	370
RUMST	6.739	6.713	13.452	6.982	6.923	13.905	103	1.990 38 14	676	699
SHELLE	3.632	3.600	7.232	3.545	3.493	7.038	97	779 90 64	927	902
SCHILDE	8.292	8.481	16.773	9.310	9.491	18.801	112	3.598 93 63	466	522
SCHOTEN	15.318	15.810	31.128	15.226	15.868	31.094	99	2.955 21 13	1.053	1.052
STABROEK	7.493	7.415	14.908	8.204	8.205	16.409	110	2.150 64 98	693	763
WIJNEGEM	3.996	4.230	8.226	4.054	4.368	8.422	102	785 96 84	1.047	1.072
WOMMELGEM	5.211	5.272	10.483	5.502	5.792	11.294	107	1.300 65 28	806	868
WUUSTWEZEL	6.591	6.144	12.735	7.823	7.516	15.339	120	8.942 65 65	142	172
ZANDHOVEN	4.827	4.714	9.541	5.514	5.489	11.003	115	4.010 09 10	238	274
ZOERSEL	7.270	7.541	14.811	8.958	9.219	18.177	122	3.865 08 20	383	470
ZWIJNDRECHT	8.210	8.329	16.539	8.944	9.295	18.239	110	1.781 85 31	928	1.024
ARR. MECHELEN	144.412	147.913	292.325	145.859	150.024	295.883	101	51.021 47 88	573	580
BERLAAR	4.717	4.707	9.424	4.824	4.944	9.768	103	2.457 18 78	384	398
BONHEIDEN	6.018	6.180	12.198	6.326	6.565	12.891	105	2.926 58 55	417	440
BORNEM	9.075	8.966	18.041	9.485	9.492	18.977	105	4.575 82 50	394	415
DUFFEL	6.959	7.725	14.684	7.195	7.999	15.194	103	2.271 24 39	647	669
HEIST-OP-DEN-BERG	17.607	17.010	34.617	17.878	17.550	35.428	102	8.645 97 49	400	410
LIER	15.175	16.086	31.261	15.170	16.033	31.203	99	4.970 30 65	629	628
MECHELEN	37.468	39.801	77.269	36.500	38.813	75.313	97	6.518 77 51	1.185	1.155
NIJLEN	9.488	9.277	18.765	9.896	9.693	19.589	104	3.909 13 25	480	501
PUTTE	7.040	6.977	14.017	7.408	7.330	14.738	105	3.495 58 04	401	422
PUURS	7.566	7.482	15.048	7.594	7.529	15.123	100	3.341 11 47	450	453
SINT-AMANDS	3.639	3.667	7.306	3.654	3.593	7.247	99	1.557 58 37	469	465
SINT-KATELIJNE-WAVER	8.587	8.843	17.430	9.005	9.261	18.266	104	3.611 63 13	483	506
WILLEBROEK	11.073	11.192	22.265	10.924	11.222	22.146	99	2.740 53 75	812	808
ARR. TURNHOUT	182.223	177.184	359.407	193.257	189.922	383.179	106	135.685 51 15	265	282
ARENDONK	5.385	5.176	10.561	5.640	5.487	11.127	105	5.538 20 04	191	201
BAARLE-HERTOG	1.091	1.020	2.111	1.094	1.032	2.126	100	747 61 35	282	284
BALen	9.344	8.818	18.162	9.544	9.134	18.678	102	7.288 18 01	249	256
BEERSE	6.441	6.345	12.786	7.037	6.981	14.018	109	3.747 98 48	341	374
DESSEL	4.118	3.956	8.074	4.220	4.064	8.284	102	2.703 02 51	299	306
GEEL	15.963	15.500	31.463	16.339	16.148	32.487	103	10.985 11 11	286	296
GROBBENDONK	4.359	4.266	8.625	4.853	4.838	9.691	112	2.835 64 56	304	342
HERENTALS	11.774	12.023	23.797	12.135	12.365	24.500	102	4.856 07 22	490	505
HERENTHOUT	3.721	3.478	7.199	4.011	3.829	7.840	108	2.355 05 58	306	333
HERSELT	5.825	5.515	11.340	6.548	6.182	12.730	112	5.231 92 34	217	243
HOOGSTRATEN	7.381	6.987	14.368	8.026	7.752	15.778	109	10.531 84 25	136	150
HULSHOUT	3.570	3.486	7.056	3.804	3.717	7.521	106	1.734 55 10	407	434
KASTERLEE	7.512	7.100	14.612	8.326	7.920	16.246	111	7.151 99 79	204	227
LAAKDAL	6.893	6.404	13.297	7.199	7.022	14.221	106	4.248 41 33	313	335
LILLE	6.216	5.786	12.002	7.012	6.721	13.733	114	5.939 84 81	202	231
MEERHOUT	4.414	4.199	8.613	4.625	4.516	9.141	106	3.628 71 85	237	252

WOONPLAATS	BEVOLKING OP 1/3/1981						BEVOLKING OP 1/3/1991			GRAAD VAN EVO-LUTIE	OPPER-VLAKTE		DICHTHEID PER KM2		
	MANNEN	VROUWEN	TOTAAL	MANNEN	VROUWEN	TOTAAL	HA	A CA	1981		1991				
												TOTAAL			
N.I.S. VOLKS- EN WONINGTELLING VAN 1991	TABEL OO.02						BLZ. 2.-			BEVOLKINGSEVOLUTIE VAN 1981 TOT 1991, DE OPPERVLAKTE VAN DE ADMINISTRatieve EENHEDEN EN BEVOLKINGSDICHTHEID				ALLE ADMINISTRatieve EENHEDEN	
MERKSPLAS	3.101	3.035	6.136	3.665	3.554	7.219	117	4.455	97 09	138	162				
MOL	15.022	14.776	29.798	15.486	15.277	30.763	103	11.425	60 76	261	269				
OLEN	4.693	4.562	9.255	5.182	5.180	10.362	111	2.317	47 24	399	447				
ODU-TURNHOUT	5.399	5.334	10.733	5.793	5.796	11.589	107	3.879	56 25	277	299				
RAVELS	5.216	5.112	10.328	5.838	5.714	11.552	111	9.499	25 48	109	122				
RETIE	4.299	4.060	8.359	4.645	4.414	9.059	108	4.838	90 51	173	187				
RIJKEVORSEL	4.615	4.370	8.985	4.982	4.736	9.718	108	4.678	58 33	192	208				
TURNHOUT	18.434	19.019	37.453	18.578	19.296	37.874	101	5.606	37 95	668	676				
VORSELAAR	3.106	3.109	6.215	3.399	3.466	6.865	110	2.762	21 03	225	249				
VOSSELAAR	4.404	4.216	8.620	4.781	4.669	9.450	109	1.184	80 02	728	798				
WESTERLO	9.927	9.532	19.459	10.495	10.112	20.607	105	5.512	58 16	353	374				
BRABANT	1.069.272	1.151.950	2.221.222	1.083.895	1.161.995	2.245.890	101	335.808	74 14	661	669				
ARR. BRUSSEL-HOOFDSTAD	466.513	530.780	997.293	449.550	504.495	954.045	95	16.138	22 78	6.180	5.912				
ANDERLECHT	45.045	49.719	94.764	41.739	46.145	87.884	92	1.774	41 18	5.341	4.953				
OUDEGEM	14.129	16.306	30.435	13.500	15.724	29.224	96	903	34 39	3.369	3.235				
SINT-AGATHA-BERCHEM	8.677	10.042	18.719	8.586	9.903	18.489	98	294	95 56	6.346	6.268				
BRUSSEL	67.579	72.099	139.678	66.537	69.887	136.424	97	3.260	59 26	4.284	4.184				
ETTERBEEK	19.901	24.317	44.218	17.813	21.081	38.894	87	314	93 23	14.040	12.350				
EVERE	14.087	16.433	30.520	13.443	15.786	29.229	95	501	81 12	6.082	5.825				
VORST	23.502	27.105	50.607	21.708	24.729	46.437	91	624	81 32	8.100	7.432				
GANSHOREN	9.645	11.800	21.445	9.131	11.291	20.422	95	245	52 19	8.734	8.318				
ELSENE	34.957	40.766	75.723	34.528	38.082	72.610	95	634	46 24	11.935	11.444				
JETTE	18.240	21.869	40.109	17.564	20.859	38.423	95	504	33 33	7.953	7.619				
KOEKELBERG	7.719	8.924	16.643	7.587	8.549	16.136	96	117	24 72	14.195	13.762				
SINT-JANS-MOLENBEEK	33.938	36.912	70.850	33.150	35.609	68.759	97	589	17 92	12.025	11.670				
SINT-GILLIS	22.254	23.822	46.076	20.916	21.768	42.684	92	252	47 38	18.250	16.906				
SINT-JOOST-TEN-NODE	9.844	10.537	20.381	10.513	10.804	21.317	104	114	22 97	17.842	18.662				
SCHAARBEK	50.141	56.613	106.754	48.983	53.719	102.702	96	813	99 66	13.115	12.617				
UKKEL	34.599	41.405	76.004	33.517	40.204	73.721	96	2.290	99 89	3.318	3.218				
WATERMAAL-BOSVOORDE	11.487	13.393	24.880	11.263	13.304	24.567	98	1.293	30 11	1.924	1.900				
SINT-LAMBRECHTS-WOLUWE	21.898	26.903	48.801	21.432	26.531	47.963	98	722	48 40	6.755	6.639				
SINT-PIETERS-WOLUWE	18.871	21.815	40.686	17.640	20.520	38.160	93	885	13 91	4.597	4.311				
ARR. HALLE-VILVOORDE	254.915	263.276	518.191	263.644	274.215	537.859	103	94.292	56 70	550	570				
AFFLIGEM	5.605	5.702	11.307	5.706	5.871	11.577	102	1.769	73 15	639	654				
ASSE	12.897	13.528	26.425	13.232	13.827	27.059	102	4.963	97 84	532	545				
BEERSEL	10.346	10.609	20.955	10.926	11.269	22.195	105	3.000	67 47	698	740				
BEVER	846	857	1.703	888	910	1.798	105	1.977	61 43	86	91				
DILBEEK	17.217	17.833	35.050	18.049	18.810	36.859	105	4.117	64 16	851	895				
DROGENBOS	2.316	2.550	4.866	2.296	2.484	4.780	98	249	09 57	1.953	1.919				
GALMAARDEN	3.530	3.507	7.037	3.598	3.648	7.246	102	3.493	30 18	201	207				
GOOIK	3.866	3.869	7.735	4.083	4.081	8.164	105	3.969	62 59	195	206				
GRIMBERGEN	15.623	16.415	32.038	15.523	16.597	32.120	100	3.859	07 84	830	832				
HALLE	15.838	16.474	32.312	16.056	16.712	32.768	101	4.440	42 81	728	738				
HERNE	3.014	3.115	6.129	2.987	3.083	6.070	99	4.462	84 59	137	136				
HOEILAART	4.390	4.524	8.914	4.688	4.852	9.540	107	2.042	83 94	436	467				
KAMPENHOUT	4.434	4.511	8.945	4.898	5.021	9.919	110	3.349	41 04	267	296				
KAPELLE-OP-DEN-BOS	4.224	4.078	8.302	4.304	4.325	8.629	103	1.524	66 22	545	566				
KRAAINEM	5.682	6.098	11.780	6.126	6.401	12.527	106	580	44 47	2.029	2.158				
LENNIK	3.819	3.879	7.698	4.055	4.184	8.239	107	3.079	64 14	250	268				
LIEDEKERKE	5.724	5.885	11.609	5.683	5.820	11.503	99	1.007	80 39	1.152	1.141				
LINKEBEEK	2.259	2.446	4.705	2.246	2.326	4.572	97	414	93 13	1.134	1.102				
LONDERZEEL	8.367	8.362	16.729	8.445	8.566	17.011	101	3.629	33 05	461	469				
MACHELEN	5.499	5.774	11.273	5.488	5.815	11.303	100	1.159	43 21	972	975				
MEISE	7.515	7.655	15.170	8.415	8.647	17.062	112	3.481	84 94	436	490				
MERCHEM	6.539	6.433	12.972	6.565	6.623	13.188	101	3.671	83 79	353	359				
OPWIJK	5.706	5.745	11.451	5.742	5.846	11.588	101	1.969	03 22	582	589				
OVERIJSE	10.558	10.870	21.428	11.296	11.732	23.028	107	4.443	26 15	482	518				
PEPINGEN	1.821	1.770	3.591	1.932	1.924	3.856	107	3.604	70 82	100	107				
ROOSDAAL	4.980	4.980	9.960	5.027	5.115	10.142	101	2.169	24 08	459	468				
SINT-GENESIUS-RODE	8.190	8.640	16.830	8.732	9.129	17.861	106	2.277	24 12	739	784				
SINT-PIETERS-LEEUV	13.717	14.251	27.968	14.182	14.777	28.959	103	4.037	95 63	693	717				
STEENOKKERZEEL	4.806	4.832	9.638	4.871	5.090	9.961	103	2.345	89 00	411	425				
TERNAT	6.193	6.101	12.294	6.703	6.747	13.450	109	2.447	77 73	502	549				
VILVOORDE	16.090	17.174	33.264	15.902	16.992	32.894	98	2.147	89 25	1.549	1.531				

WOONPLAATS	BEVOLKING OP						GRAAD VAN EVO-LUTIE	OPPER-VLAKTE		DICHTHEID PER KM2	
	1/3/1981			1/3/1991				HA	A CA	1981	1991
	MANNEN	VROU-WEN	TOTAAL	MANNEN	VROU-WEN	TOTAAL					
WEMMEL	6.548	6.999	13.547	6.589	7.230	13.819	102	874 39 45	1.549	1.580	
WEZEMBEEK-OPPEM	5.847	6.159	12.006	6.356	6.762	13.118	109	681 87 43	1.761	1.924	
ZAVENTEM	12.374	13.019	25.393	12.685	13.377	26.062	102	2.762 38 25	919	943	
ZEMST	8.535	8.632	17.167	9.370	9.622	18.992	110	4.284 71 62	401	443	
ARR. LEUVEN	205.321	209.408	414.729	213.801	219.041	432.842	104	116.322 07 52	357	372	
AARSCHOT	13.097	13.071	26.168	13.104	13.223	26.327	100	6.251 49 75	419	421	
BEGIJNENDIJK	3.912	3.810	7.722	4.143	4.143	8.286	107	1.761 85 42	438	470	
BEKKEVOORT	2.726	2.673	5.399	2.725	2.687	5.412	100	3.717 12 01	145	146	
BERTEM	3.858	3.930	7.788	4.158	4.281	8.439	108	2.974 71 33	262	284	
BIERBEEK	3.800	3.894	7.694	4.257	4.336	8.593	111	3.973 45 47	194	216	
BOORTMEERBEEK	4.759	4.824	9.583	5.349	5.294	10.643	111	1.863 67 18	514	571	
BOUTERSEM	3.210	3.149	6.359	3.319	3.290	6.609	103	3.075 13 81	207	215	
DIEST	10.153	10.338	20.491	10.676	10.785	21.461	104	5.819 89 19	352	369	
GEETBETS	2.810	2.685	5.495	2.838	2.821	5.659	102	3.517 22 58	156	161	
GLABBEEK	2.436	2.331	4.767	2.480	2.381	4.861	101	2.678 05 41	178	182	
HAACHT	5.615	5.670	11.285	6.082	6.161	12.243	108	3.056 84 94	369	401	
HERENT	7.781	8.013	15.794	8.676	8.920	17.596	111	3.273 22 00	483	538	
HOEGAARDEN	2.678	2.867	5.545	2.715	2.879	5.594	100	3.393 11 75	163	165	
HOLSBEEK	3.624	3.567	7.191	3.924	3.817	7.741	107	3.849 54 26	187	201	
HULDENBERG	3.408	3.554	6.962	3.883	4.085	7.968	114	3.963 92 76	176	201	
KEERBERGEN	4.596	4.527	9.123	5.406	5.344	10.750	117	1.838 69 26	496	585	
KORTENAKEN	3.883	3.710	7.593	3.736	3.639	7.375	97	4.906 42 95	155	150	
KORTENBERG	7.169	7.496	14.665	7.872	8.173	16.045	109	3.451 72 03	425	465	
LANDEN	6.888	7.193	14.081	6.937	7.276	14.213	100	5.405 39 90	260	263	
LEUVEN	41.067	44.009	85.076	41.014	44.004	85.018	99	5.663 21 46	1.502	1.501	
LINTER	3.283	3.285	6.568	3.221	3.294	6.515	99	3.637 50 26	181	179	
LUBBEEK	5.709	5.615	11.324	6.302	6.217	12.519	110	4.613 19 33	245	271	
OUD-HEVERLEE	4.342	4.281	8.623	5.012	4.993	10.005	116	3.113 86 10	277	321	
ROTSelaar	5.602	5.490	11.092	6.400	6.408	12.808	115	3.757 31 44	295	341	
SCHERPENHEUVEL-ZICHEM	10.340	10.298	20.638	10.296	10.404	20.700	100	5.049 95 81	409	410	
TERVUREN	9.323	9.619	18.942	9.616	9.872	19.488	102	3.292 21 60	575	592	
TIELT-WINGE	4.182	4.055	8.237	4.570	4.561	9.131	110	4.415 79 10	187	207	
TIENEN	15.967	16.653	32.620	15.390	16.177	31.567	96	7.176 69 77	455	440	
TREMELD	5.188	4.970	10.158	5.836	5.719	11.555	113	2.157 42 97	471	536	
ZOUTLEEUW	3.915	3.831	7.746	3.864	3.857	7.721	99	4.673 37 68	166	165	
ARR. NIJVEL	142.523	148.486	291.009	156.900	164.244	321.144	110	109.055 87 14	267	294	
BEVEKOM	2.518	2.649	5.167	2.913	2.854	5.767	111	3.858 45 23	134	149	
EIGENBRAKEL	14.587	15.441	30.028	15.792	16.666	32.458	108	5.211 53 72	576	623	
KASTEELBRAKEL	3.590	3.813	7.403	3.955	4.132	8.087	109	2.269 80 11	326	356	
CHASTRE	2.223	2.345	4.568	2.757	2.953	5.710	125	3.127 29 86	146	183	
CHAUMONT-GISTOUX	3.281	3.237	6.518	4.211	4.343	8.554	131	4.808 58 76	136	178	
COURT-SAINT-ETIENNE	3.515	3.593	7.108	3.801	3.916	7.717	108	2.664 16 66	267	290	
GENEPIEN	5.757	5.977	11.734	6.333	6.489	12.822	109	8.957 35 50	131	143	
GRAVEN	4.281	4.514	8.795	5.110	5.311	10.421	118	5.544 01 03	159	188	
HELECINE	1.432	1.421	2.853	1.417	1.423	2.840	99	1.662 32 80	172	171	
INCOURT	1.487	1.623	3.110	1.701	1.763	3.464	111	3.879 20 08	80	89	
ITTER	2.351	2.475	4.826	2.501	2.614	5.115	105	3.492 05 07	138	146	
GELDENAKEN	4.308	4.675	8.983	4.779	5.213	9.992	111	7.331 43 51	123	136	
TERHULPEN	3.327	3.631	6.958	3.390	3.641	7.031	101	1.559 62 21	446	451	
LASNE	5.438	5.481	10.919	6.327	6.402	12.729	116	4.721 77 47	231	270	
MONT-SAINT-GUIBERT	2.139	2.183	4.322	2.501	2.532	5.033	116	1.863 08 37	232	270	
NIJVEL	10.416	11.164	21.580	11.189	12.028	23.217	107	6.060 19 34	356	383	
ORP-JAUCHE	3.007	3.168	6.175	3.143	3.364	6.507	105	5.049 54 02	122	129	
OTTIGNIES-LOUVAIN-LA-NVE	10.103	9.506	19.609	11.453	11.363	22.816	116	3.296 38 48	595	692	
PERWIJS	2.887	3.083	5.970	3.036	3.198	6.234	104	5.081 37 09	117	123	
RAMILLIES	2.011	2.153	4.164	2.308	2.302	4.610	110	4.868 01 43	86	95	
REBECC	4.374	4.517	8.891	4.392	4.732	9.124	102	3.907 69 50	228	233	
RIXENSART	9.630	10.187	19.817	10.123	10.811	20.934	105	1.754 09 83	1.130	1.193	
TUBEKE	9.742	10.085	19.827	10.113	10.442	20.555	103	3.265 97 58	607	629	
VILLERS-LA-VILLE	3.691	3.824	7.515	4.036	4.168	8.204	109	4.745 17 88	158	173	
WALHAIN	2.113	2.148	4.261	2.389	2.389	4.778	112	3.793 53 51	112	126	
WATERLOO	12.084	12.671	24.755	13.411	14.449	27.860	112	2.102 81 28	1.177	1.325	
WAVER	12.231	12.922	25.153	13.819	14.746	28.565	113	4.180 36 82	602	683	

N.I.S. VOLKS- EN WONINGTELLING VAN 1991	TABEL OO.02 BEVOLKINGSEVOLUTIE VAN 1981 TOT 1991, DE OPPERVLAKTE VAN DE ADMINISTRATIEVE EENHEDEN EN BEVOLKINGSDICHTHEID						BLZ. 4.-	ALLE ADMINISTRATIEVE EENHEDEN				
	BEVOLKING OP 1/3/1981			BEVOLKING OP 1/3/1991				GRAAD VAN EVO- LUTIE	OPPER- VLAKTE		DICHTHEID PER KM2	
	MANNEN	VROU- WEN	TOTAAL	MANNEN	VROU- WEN	TOTAAL			HA	A CA	1981	1991
HENEGOUWEN	628.847	672.630	1.301.477	616.543	662.248	1.278.791	98	378.568	78 09	344	338	
ARR. AAT	37.698	39.593	77.291	37.493	39.292	76.785	99	48.737	41 47	159	158	
AAT	11.655	12.382	24.037	11.697	12.383	24.080	100	12.694	60 82	189	190	
BELOEIL	6.614	6.939	13.553	6.452	6.612	13.064	96	6.154	73 18	220	212	
BERNISSART	5.706	5.934	11.640	5.603	5.853	11.456	98	4.342	35 77	268	264	
BRUGELLETTE	1.552	1.654	3.206	1.558	1.667	3.225	100	2.840	28 56	113	114	
CHIEVRES	2.894	3.036	5.930	2.862	2.981	5.843	98	4.691	43 43	126	125	
ELZELE	2.500	2.636	5.136	2.612	2.787	5.399	105	4.469	46 39	115	121	
VLOESBERG	1.469	1.569	3.038	1.419	1.578	2.997	98	2.300	13 55	132	130	
FRASNES-LEZ-ANVAING	5.308	5.443	10.751	5.290	5.431	10.721	99	11.244	39 77	96	95	
ARR. CHARLEROI	214.000	229.832	443.832	204.518	221.854	426.372	96	55.463	62 93	800	769	
AISEAU-PRESLES	5.321	5.440	10.761	5.299	5.627	10.926	101	2.219	06 03	485	492	
CHAPELLE-LEZ-HERLAIMONT	7.002	7.431	14.433	6.777	7.408	14.185	98	1.809	65 97	798	784	
CHARLEROI	106.603	115.740	222.343	98.305	107.909	206.214	92	10.207	73 52	2.178	2.020	
CHATELET	18.670	19.836	38.506	17.519	19.019	36.538	94	2.703	12 23	1.425	1.352	
COURCELLES	14.243	15.514	29.757	14.194	15.271	29.465	99	4.423	61 50	673	666	
FARCIENNES	5.993	6.212	12.205	5.869	6.195	12.064	98	1.038	54 17	1.175	1.162	
FLEURUS	10.860	11.714	22.574	10.868	11.639	22.507	99	5.928	08 03	381	380	
FONTAINE-L'EVEQUE	9.074	9.723	18.797	8.423	9.189	17.612	93	2.840	81 58	662	620	
GERPINNES	5.281	5.527	10.808	5.548	5.904	11.452	105	4.710	34 79	229	243	
LES BONS VILLERS	3.897	4.159	8.056	4.002	4.260	8.262	102	4.255	17 04	189	194	
MANAGE	10.189	10.723	20.912	10.418	11.072	21.490	102	1.968	31 86	1.062	1.092	
MONTIGNY-LE-TILLEUL	4.651	5.075	9.726	4.818	5.291	10.109	103	1.509	54 46	644	670	
PONT-A-CELLES	7.583	7.861	15.444	7.514	7.867	15.381	99	5.573	10 47	277	276	
SENEFFE	4.633	4.877	9.510	4.964	5.203	10.167	106	6.276	51 28	152	162	
ARR. BERGEN	122.936	134.298	257.234	120.417	131.868	252.285	98	58.401	80 29	440	432	
BOUSSU	10.371	11.187	21.558	9.944	10.732	20.676	95	2.001	35 11	1.077	1.033	
COLFONTAINE	10.790	11.925	22.715	10.260	11.270	21.530	94	1.361	60 31	1.668	1.581	
DOUR	8.522	9.215	17.737	8.291	9.050	17.341	97	3.331	66 02	532	520	
FRAMERIES	10.190	11.280	21.470	10.038	11.232	21.270	99	2.594	92 76	827	820	
HENSIES	3.408	3.398	6.806	3.428	3.476	6.904	101	2.599	43 28	262	266	
HONNELLES	2.413	2.607	5.020	2.396	2.519	4.915	97	4.365	49 14	115	113	
JURBEKE	3.677	3.975	7.652	3.981	4.312	8.293	108	5.785	75 09	132	143	
LENS	1.810	1.916	3.726	1.827	1.898	3.725	99	4.942	01 95	75	75	
BERGEN	44.652	49.765	94.417	43.349	48.377	91.726	97	14.656	06 66	644	626	
QUAREGNON	9.675	10.396	20.071	9.457	10.115	19.572	97	1.107	89 18	1.812	1.767	
QUEVY	3.623	3.768	7.391	3.586	3.721	7.307	98	6.515	58 13	113	112	
QUIEVRAIN	3.323	3.622	6.945	3.357	3.571	6.928	99	2.122	40 41	327	326	
SAINT-GHISLAIN	10.482	11.244	21.726	10.503	11.595	22.098	101	7.017	62 25	310	315	
ARR. MOESKROEN	35.256	37.418	72.674	34.593	36.769	71.362	98	10.117	17 12	718	705	
KOMEN-WAASTEN	8.885	9.199	18.084	8.764	9.085	17.849	98	6.109	25 49	296	292	
MOESKROEN	26.371	28.219	54.590	25.829	27.684	53.513	98	4.007	91 63	1.362	1.335	
ARR. ZINNIK	81.262	85.976	167.238	81.566	86.584	168.150	100	51.727	54 95	323	325	
'S GRAVENBRAKEL	8.028	8.447	16.475	8.637	9.180	17.817	108	8.468	04 50	195	210	
ECAUSSINNES	4.695	5.044	9.739	4.656	4.863	9.519	97	3.477	15 84	280	274	
EDINGEN	4.965	5.130	10.095	5.046	5.212	10.258	101	4.059	27 37	249	253	
LA LOUVIERE	37.492	39.834	77.326	36.962	39.470	76.432	98	6.416	08 11	1.205	1.191	
LE ROEULX	3.786	3.968	7.754	3.864	3.980	7.844	101	4.279	66 88	181	183	
LESSEN	7.996	8.557	16.553	7.772	8.304	16.076	97	7.228	89 50	229	222	
OPZULLIK	2.981	2.963	5.944	3.182	3.229	6.411	107	6.768	14 92	88	95	
ZINNIK	11.319	12.033	23.352	11.447	12.346	23.793	101	11.030	27 83	212	216	
ARR. THUIN	68.825	72.617	141.442	69.680	73.586	143.266	101	93.368	71 16	151	153	
ANDERLUES	5.716	5.984	11.700	5.531	5.890	11.421	97	1.702	46 66	687	671	
BEAUMONT	2.888	3.024	5.912	2.982	3.193	6.175	104	9.297	37 54	64	66	
BINCHE	16.306	17.345	33.651	15.829	17.008	32.837	97	6.066	02 61	555	541	
CHIMAY	4.510	4.763	9.273	4.681	4.891	9.572	103	19.710	32 39	47	49	
ERQUELINNES	4.844	5.185	10.029	4.687	5.016	9.703	96	4.422	76 85	227	219	
ESTINNES	3.242	3.424	6.666	3.507	3.656	7.163	107	7.272	70 29	92	98	
FROIDCHAPPELLE	1.307	1.296	2.603	1.388	1.429	2.817	108	8.602	69 80	30	33	
HAM-SUR-HEURE-NALINNES	5.693	5.908	11.601	6.085	6.408	12.493	107	4.567	53 75	254	274	
LOBBES	2.425	2.631	5.056	2.609	2.727	5.336	105	3.208	40 44	158	166	
MERBES-LE-CHATEAU	1.871	2.004	3.875	1.948	2.008	3.956	102	3.024	25 91	128	131	

N.I.S. VOLKS- EN WONINGTELLING VAN 1991	TABEL OO.02 BEVOLKINGSEVOLUTIE VAN 1981 TOT 1991, DE OPPERVLAKTE VAN DE ADMINISTRatieve EENHEDEN EN BEVOLKINGSDICHTHEID						BLZ. 5.-		ALLE ADMINISTRatieve EENHEDEN		
	BEVOLKING OP 1/3/1981			BEVOLKING OP 1/3/1991			GRAAD VAN EVO- LUTIE	OPPER- VLAKTE		DICHTHEID PER KM2	
	MANNEN	VROU- WEN	TOTAAL	MANNEN	VROU- WEN	TOTAAL		HA	A CA	1981	1991
MOMIGNIES	2.555	2.634	5.189	2.511	2.569	5.080	97	8.557	82 25	61	59
MORLANWELZ	8.659	9.271	17.930	8.741	9.278	18.019	100	2.022	32 54	887	891
SIVRY-RANCE	2.097	2.103	4.200	2.189	2.237	4.426	105	7.296	93 40	58	61
THUIN	6.712	7.045	13.757	6.992	7.276	14.268	103	7.617	06 73	181	187
ARR. DOORNIK	68.870	72.896	141.766	68.276	72.295	140.571	99	60.752	50 17	233	231
ANTOING	3.896	4.074	7.970	3.786	3.941	7.727	96	3.113	20 46	256	248
BRUNEAUT	3.818	4.004	7.822	3.668	3.802	7.470	95	4.610	72 55	170	162
CELLES	2.713	2.798	5.511	2.714	2.725	5.439	98	6.713	51 47	82	81
ESTAIMPUIS	4.734	4.867	9.601	4.619	4.866	9.485	98	3.175	19 39	302	299
LEUZE-EN-HAINAUT	6.197	6.666	12.863	6.222	6.647	12.869	100	7.353	22 05	175	175
MONT-DE-L'ENCLUS	1.555	1.568	3.123	1.513	1.527	3.040	97	2.692	98 75	116	113
PECQ	2.451	2.570	5.021	2.519	2.580	5.099	101	3.290	70 15	153	155
PERUWELZ	8.110	8.554	16.664	8.056	8.482	16.538	99	6.055	98 17	275	273
RUMES	2.572	2.713	5.285	2.554	2.618	5.172	97	2.371	95 33	223	218
DOORNIK	32.824	35.082	67.906	32.625	35.107	67.732	99	21.375	01 85	318	317
PROV. LUIK	481.489	517.924	999.413	483.663	515.983	999.646	100	386.230	50 09	259	259
ARR. HOEI	42.539	45.682	88.221	45.924	48.187	94.111	106	65.936	88 65	134	143
AMAY	6.087	6.638	12.725	6.171	6.615	12.786	100	2.760	78 96	461	463
ANTHISNES	1.586	1.627	3.213	1.784	1.826	3.610	112	3.707	94 30	87	97
BURDINNE	1.085	1.126	2.211	1.164	1.221	2.385	107	3.256	98 60	68	73
CLAVIER	1.733	1.822	3.555	1.883	1.930	3.813	107	7.912	20 31	45	48
ENGIS	2.837	2.993	5.830	2.883	2.927	5.810	99	2.774	15 07	210	209
FERRIERES	1.543	1.664	3.207	1.879	1.976	3.855	120	5.690	30 40	56	68
HAMOIR	1.514	1.596	3.110	1.621	1.723	3.344	107	2.780	19 26	112	120
HERON	1.719	1.833	3.552	1.871	1.927	3.798	106	3.831	79 55	93	99
HOEI	8.201	9.130	17.331	8.711	9.486	18.197	104	4.779	31 22	363	381
MARCHIN	2.257	2.203	4.460	2.379	2.436	4.815	107	3.000	05 52	149	160
MODAVE	1.590	1.577	3.167	1.636	1.653	3.289	103	4.032	19 26	79	82
NANDRIN	1.716	1.825	3.541	2.183	2.218	4.401	124	3.589	56 76	99	123
OUFFET	1.135	1.175	2.310	1.238	1.197	2.435	105	4.021	77 48	57	61
TINLOT	839	923	1.762	948	987	1.935	109	3.711	58 73	47	52
VERLAINE	1.271	1.333	2.604	1.484	1.515	2.999	115	2.421	21 96	108	124
VILLERS-LE-BOUILLET	2.290	2.492	4.782	2.486	2.564	5.050	105	3.271	33 99	146	154
WANZE	5.136	5.725	10.861	5.603	5.986	11.589	106	4.395	47 28	247	264
ARR. LUIK	289.970	315.153	605.123	282.563	306.142	588.705	97	79.686	93 92	759	739
ANS	12.514	13.502	26.016	13.223	14.331	27.554	105	2.335	22 52	1.114	1.180
AWANS	3.533	3.709	7.242	3.713	4.062	7.775	107	2.715	70 46	267	286
AYWAILLE	4.006	4.188	8.194	4.493	4.674	9.167	111	7.997	19 98	102	115
BITSINGEN	3.970	3.991	7.961	3.924	4.051	7.975	100	3.817	21 85	209	209
BEYNE-HEUSAY	5.674	5.916	11.590	5.457	5.798	11.255	97	732	03 04	1.583	1.538
BLEGNV	5.356	5.497	10.853	5.785	5.868	11.653	107	2.607	06 34	416	447
CHAUDFONTAINE	9.482	10.126	19.608	9.831	10.595	20.426	104	2.551	60 51	768	801
COMBLAIN-AU-PONT	2.388	2.572	4.960	2.479	2.624	5.103	102	2.267	76 98	219	225
DALHEM	2.605	2.578	5.183	2.913	2.913	5.826	112	3.605	82 86	144	162
ESNEUX	5.556	6.003	11.559	6.133	6.585	12.718	110	3.404	58 37	340	374
FLEMALLE	13.638	14.579	28.217	12.703	13.797	26.500	93	3.668	30 26	769	722
FLERON	7.568	8.034	15.602	7.558	8.355	15.913	101	1.372	42 76	1.137	1.159
GRACE-HOLLOGNE	10.535	11.313	21.848	10.751	11.336	22.087	101	3.423	82 70	638	645
HERSTAL	18.472	20.120	38.592	17.457	18.994	36.451	94	2.354	15 19	1.639	1.548
JUPRELLE	3.353	3.414	6.767	3.752	3.887	7.639	112	3.535	75 01	191	216
LUIK	100.516	113.603	214.119	92.392	102.204	194.596	90	6.939	18 09	3.086	2.804
NEUPRE	3.955	4.054	8.009	4.310	4.465	8.775	109	3.169	08 39	253	277
OUPEYE	10.902	11.551	22.453	11.170	12.087	23.257	103	3.611	44 88	622	644
SAINT-NICOLAS	12.439	13.316	25.755	11.418	12.399	23.817	92	684	20 74	3.764	3.481
SERAING	30.936	33.607	64.543	28.877	31.961	60.838	94	3.533	60 22	1.827	1.722
SOUMAGNE	6.008	6.241	12.249	6.748	6.903	13.651	111	2.713	75 34	451	503
SPRIMONT	4.678	4.982	9.660	5.442	5.665	11.107	114	7.428	26 66	130	150
TROOZ	3.776	3.898	7.674	3.725	3.878	7.603	99	2.419	51 50	317	314
WEZET	8.110	8.359	16.469	8.309	8.710	17.019	103	2.799	19 27	588	608
ARR. VERVIERS	119.485	125.775	245.260	124.341	129.159	253.500	103	201.621	48 95	122	126
AMEL	2.492	2.375	4.867	2.433	2.308	4.741	97	12.514	88 92	39	38
AUBEL	1.659	1.752	3.411	1.789	1.829	3.618	106	1.883	31 17	181	192
BAELEN	1.447	1.487	2.934	1.643	1.690	3.333	113	8.572	56 34	34	39
BULLINGEN	2.555	2.569	5.124	2.637	2.550	5.187	101	15.048	60 26	34	34

WOONPLAATS	BEVOLKING OP 1/3/1981						BEVOLKING OP 1/3/1991			GRAAD VAN EVO-LUTIE	OPPERVLAKTE		DICHTHEID PER KM2	
	MANNEN	VROUWEN	TOTAAL	MANNEN	VROUWEN	TOTAAL	HA	A CA	1981		1991			
												N.I.S.		
N.I.S. VOLKS- EN WONINGTELLING VAN 1991 TABEL OO.02 BEVOLKINGSEVOLUTIE VAN 1981 TOT 1991, DE OPPERVLAKTE VAN DE ADMINISTRATIEVE EENHEDEN EN BEVOLKINGSDICHTHEID BLZ. 6.- ALLE ADMINISTRATIEVE EENHEDEN														
BURG-REULAND	1.886	1.886	3.772	1.887	1.829	3.716	98	10.895	99	84	35	34		
BUTGENBACH	2.518	2.476	4.994	2.555	2.491	5.046	101	9.731	37	84	51	52		
DISON	6.943	7.282	14.225	6.833	7.072	13.905	97	1.400	54	34	1.016	993		
EUPEN	8.088	8.759	16.847	8.288	8.873	17.161	101	10.374	38	75	162	165		
HERVE	7.100	7.176	14.276	7.674	7.954	15.628	109	5.683	99	79	251	275		
JALHAY	2.569	2.626	5.195	3.169	3.143	6.312	121	10.775	43	09	48	59		
KELMIS	4.350	4.402	8.752	4.799	4.821	9.620	109	1.812	18	47	483	531		
LIERNEUX	1.416	1.414	2.830	1.603	1.544	3.147	111	9.207	89	23	31	34		
LIMBURG	2.609	2.741	5.350	2.573	2.691	5.264	98	2.462	89	77	217	214		
LONTZEN	2.006	2.072	4.078	2.218	2.253	4.471	109	2.873	01	91	142	156		
MALMEDY	4.807	5.229	10.036	4.948	5.343	10.291	102	9.996	39	97	100	103		
OLNE	1.504	1.498	3.002	1.692	1.675	3.367	112	1.598	56	22	188	211		
PEPINSTER	4.412	4.608	9.020	4.417	4.595	9.012	99	2.479	26	78	364	363		
PLOMBIERES	4.149	4.113	8.262	4.376	4.329	8.705	105	5.316	84	99	155	164		
RAEREN	3.955	4.091	8.046	4.529	4.524	9.053	112	7.421	40	23	108	122		
SANKT-VITH	4.162	4.272	8.434	4.248	4.375	8.623	102	14.692	80	79	57	59		
SPA	4.553	5.066	9.619	4.806	5.334	10.140	105	3.984	86	70	241	254		
STAVELOT	2.936	2.979	5.915	3.100	3.171	6.271	106	8.507	18	66	70	74		
STOUMONT	1.220	1.173	2.393	1.278	1.316	2.594	108	10.844	77	80	22	24		
THEUX	4.481	4.686	9.167	4.943	5.122	10.065	109	8.336	11	04	110	121		
THIMISTER-CLERMONT	1.879	1.862	3.741	2.173	2.188	4.361	116	2.869	13	49	130	152		
TROIS-PONTS	968	1.086	2.054	1.034	1.162	2.196	106	6.889	75	07	30	32		
VERVIERS	26.130	29.241	55.371	25.643	27.839	53.482	96	3.307	38	57	1.674	1.617		
WEISMES	2.857	2.856	5.713	3.012	2.934	5.946	104	9.693	06	19	59	61		
WELKENRAEDT	3.834	3.998	7.832	4.041	4.204	8.245	105	2.446	82	73	320	337		
ARR. BORGWORM	29.495	31.314	60.809	30.835	32.495	63.330	104	38.985	18	57	156	162		
BERLOZ	1.222	1.224	2.446	1.199	1.194	2.393	97	1.448	90	60	169	165		
BRAIVES	2.289	2.538	4.827	2.377	2.533	4.910	101	4.398	95	28	110	112		
CRISNEE	1.111	1.151	2.262	1.139	1.158	2.297	101	1.683	12	69	134	136		
DONCEEL	1.082	1.147	2.229	1.139	1.159	2.298	103	2.330	88	77	96	99		
FAIMES	1.380	1.406	2.786	1.422	1.431	2.853	102	2.847	81	06	98	100		
FEXHE-LE-HAUT-CLOCHER	1.249	1.291	2.540	1.306	1.397	2.703	106	1.925	25	44	132	140		
GEER	1.170	1.162	2.332	1.197	1.237	2.434	104	2.362	36	78	99	103		
HANNUIT	5.521	6.006	11.527	5.753	6.151	11.904	103	8.653	15	36	133	138		
LIJSEM	1.256	1.343	2.599	1.330	1.384	2.714	104	1.474	54	11	176	184		
OERLE	1.505	1.612	3.117	1.554	1.622	3.176	101	1.963	58	73	159	162		
REMICOURT	2.142	2.243	4.385	2.155	2.329	4.484	102	2.258	18	39	194	199		
SAINT-GEORGES-SUR-MEUSE	2.986	3.101	6.087	3.244	3.414	6.658	109	2.089	38	05	291	319		
BORGWORM	5.726	6.181	11.907	6.107	6.533	12.640	106	3.104	33	15	384	407		
WASSEIGES	856	909	1.765	913	953	1.866	105	2.444	70	16	72	76		
LIMBURG	362.016	354.872	716.888	376.600	373.835	750.435	104	242.214	23	69	296	310		
ARR. HASSELT	177.604	175.103	352.707	182.657	183.055	365.712	103	90.615	32	67	389	404		
AS	3.129	3.089	6.218	3.343	3.316	6.659	107	2.206	83	24	282	302		
BERINGEN	17.349	16.905	34.254	18.389	18.210	36.599	106	7.829	61	42	437	467		
DIEPENBEEK	7.813	7.367	15.180	8.259	7.960	16.219	106	4.118	77	26	369	394		
GENK	31.355	30.147	61.502	30.670	30.669	61.339	99	8.785	45	74	700	698		
GINGELOM	3.734	3.788	7.522	3.602	3.679	7.281	96	5.649	22	62	133	129		
HALEN	3.982	3.883	7.865	3.899	3.847	7.746	98	3.629	47	88	217	213		
HAM	4.260	4.142	8.402	4.422	4.317	8.739	104	3.269	02	47	257	267		
HASSELT	31.723	32.890	64.613	32.541	34.070	66.611	103	10.223	87	96	632	652		
HERK-DE-STAD	4.993	5.009	10.002	5.348	5.422	10.770	107	4.283	23	78	234	251		
HEUSDEN-ZOLDER	13.969	13.373	27.342	14.521	14.072	28.593	104	5.322	70	96	514	537		
LEOPOLDSBURG	6.802	6.795	13.597	6.789	6.868	13.657	100	2.249	05	85	605	607		
LUMMEN	6.053	5.740	11.793	6.431	6.201	12.632	107	5.338	43	45	221	237		
NIEUWERKERKEN	2.953	2.839	5.792	2.999	2.939	5.938	102	2.246	10	67	258	264		
OPGLABBEEK	3.732	3.561	7.293	4.095	3.929	8.024	110	2.497	90	34	292	321		
SINT-TRUIDEN	17.934	18.440	36.374	18.246	18.748	36.994	101	10.689	74	58	340	346		
TESSENDERLO	6.989	6.811	13.800	7.242	7.216	14.458	104	5.135	18	79	269	282		
ZONHOVEN	8.133	7.832	15.965	8.747	8.631	17.378	108	3.933	93	54	406	442		
ZUTENDAAL	2.701	2.492	5.193	3.114	2.961	6.075	116	3.206	72	12	162	189		
ARR. MAASEIK	95.677	92.094	187.771	102.794	99.772	202.566	107	88.442	75	80	212	229		
BOCHOLT	5.161	4.981	10.142	5.510	5.405	10.915	107	5.934	23	71	171	184		
BREE	6.666	6.679	13.345	6.852	6.834	13.686	102	6.496	01	55	205	211		
DILSEN-STOKKEM	8.088	7.822	15.910	8.532	8.386	16.918	106	6.560	64	87	243	258		
HAMONT-ACHEL	6.078	5.861	11.939	6.418	6.098	12.516	104	4.365	97	32	273	287		

N.I.S. VOLKS- EN WONINGTELLING VAN 1991	TABEL OO.02 BEVOLKINGSEVOLUTIE VAN 1981 TOT 1991, DE OPPERVLAKTE VAN DE ADMINISTRatieve EENHEDEN EN BEVOLKINGSDICHTHEID						BLZ. 7.- ALLE ADMINISTRatieve EENHEDEN			
	BEVOLKING OP 1/3/1981			BEVOLKING OP 1/3/1991			GRAAD VAN EVO- LUTIE	OPPER- VLAKTE HA A CA	DICHTHEID PER KM2	
	MANNEN	VROU- WEN	TOTAAL	MANNEN	VROU- WEN	TOTAAL			1981	1991
HECHTEL-EKSEL	4.711	4.470	9.181	5.103	4.882	9.985	108	7.669 86 29	120	130
HOUTHALEN-HELCHTEREN	12.707	12.215	24.922	13.932	13.569	27.501	110	7.826 88 05	318	351
KINROOI	5.230	4.908	10.138	5.569	5.263	10.832	106	5.476 45 96	185	198
LOMMELE	12.956	12.456	25.412	14.169	13.756	27.925	109	10.237 45 48	248	273
MAASEIK	10.244	9.812	20.056	10.827	10.499	21.326	106	7.691 39 92	261	277
MEEUWEN-GRUITRODE	5.402	5.213	10.615	5.861	5.666	11.527	108	9.126 19 74	116	126
NEERPELT	6.513	6.266	12.779	7.092	6.933	14.025	109	4.277 76 91	299	328
OVERPELT	5.716	5.517	11.233	5.921	5.775	11.696	104	4.084 72 37	275	286
PEER	6.205	5.894	12.099	7.008	6.706	13.714	113	8.695 13 63	139	158
ARR. TONGEREN	88.735	87.675	176.410	91.149	91.008	182.157	103	63.156 15 22	279	288
ALKEN	4.809	4.754	9.563	5.105	5.058	10.163	106	2.813 90 63	340	361
BILZEN	12.846	12.837	25.683	13.662	13.653	27.315	106	7.589 52 80	338	360
BORGLOON	4.970	5.098	10.068	4.989	5.129	10.118	100	5.112 28 32	197	198
HEERS	3.425	3.352	6.777	3.240	3.235	6.475	95	5.306 60 11	128	122
HERSTAPPE	54	48	102	47	46	93	91	135 46 14	75	69
HOESELT	4.302	4.195	8.497	4.415	4.288	8.703	102	3.002 11 00	283	290
KORTESSEM	3.488	3.441	6.929	3.853	3.885	7.738	111	3.389 96 09	204	228
LANAKEN	10.417	9.855	20.272	11.222	10.888	22.110	109	5.899 57 70	344	375
MAASMECHELEN	17.032	16.586	33.618	17.117	17.026	34.143	101	7.627 85 83	441	448
RIEMST	7.605	7.451	15.056	7.634	7.570	15.204	100	5.787 63 31	260	263
TONGEREN	14.620	14.983	29.603	14.479	14.972	29.451	99	8.756 10 67	338	336
VOEREN	2.104	2.090	4.194	2.132	2.094	4.226	100	5.062 69 62	83	83
WELLEN	3.063	2.985	6.048	3.254	3.164	6.418	106	2.672 43 00	226	240
LUXEMBURG	108.935	112.991	221.926	114.441	118.372	232.813	104	443.972 49 94	50	52
ARR. AARLEN	23.242	24.069	47.311	24.145	24.800	48.945	103	31.727 58 33	149	154
AARLEN	10.847	11.432	22.279	11.567	11.855	23.422	105	11.863 55 69	188	197
ATTERT	1.491	1.464	2.955	1.655	1.626	3.281	111	7.093 57 02	42	46
AUBANGE	7.218	7.478	14.696	7.024	7.332	14.356	97	4.559 83 10	322	315
MARTELANGE	748	743	1.491	722	752	1.474	98	2.967 24 24	50	50
MESSANCY	2.938	2.952	5.890	3.177	3.235	6.412	108	5.243 38 28	112	122
ARR. BASTENAKEN	17.901	18.298	36.199	18.772	19.064	37.836	104	104.299 95 43	35	36
BASTENAKEN	5.528	5.858	11.386	5.994	6.193	12.187	107	17.202 99 42	66	71
BERTOEGNE	1.259	1.162	2.421	1.325	1.235	2.560	105	9.167 21 67	26	28
FAUVILLERS	822	749	1.571	874	840	1.714	109	7.411 29 89	21	23
GOUVV	2.154	2.227	4.381	2.183	2.167	4.350	99	16.511 01 48	27	26
HOUFFALIZE	2.018	2.070	4.088	2.063	2.185	4.248	103	16.657 66 20	25	26
SAINTE-ODE	993	967	1.960	1.048	1.051	2.099	107	9.786 49 59	20	21
VAUX-SUR-SURE	1.864	1.797	3.661	1.887	1.864	3.751	102	13.586 89 39	27	28
VIELSALM	3.263	3.468	6.731	3.398	3.529	6.927	102	13.976 37 79	48	50
ARR. MARCHE-EN-FAMENNE	20.819	21.878	42.697	22.743	23.779	46.522	108	95.369 36 62	45	49
DURBUY	3.803	3.926	7.729	4.270	4.517	8.787	113	15.660 61 91	49	56
EREZEE	1.033	1.089	2.122	1.213	1.221	2.434	114	7.843 56 43	27	31
HOTTON	1.935	1.955	3.890	2.195	2.260	4.455	114	5.731 55 09	68	78
LA ROCHE-EN-ARDENNE	1.920	2.089	4.009	1.943	2.010	3.953	98	14.752 48 48	27	27
MANHAY	1.259	1.287	2.546	1.365	1.333	2.698	105	11.980 78 49	21	23
MARCHE-EN-FAMENNE	6.792	7.323	14.115	7.434	7.991	15.425	109	12.140 49 44	116	127
NASSOGNE	2.078	2.148	4.226	2.166	2.218	4.384	103	11.196 01 48	38	39
RENDEUX	963	977	1.940	1.030	1.046	2.076	107	6.883 16 80	28	30
TENNEVILLE	1.036	1.084	2.120	1.127	1.183	2.310	108	9.180 68 50	23	25
ARR. NEUFCHATEAU	25.379	26.109	51.488	26.319	27.377	53.696	104	135.457 09 56	38	40
BERTRIX	3.560	3.684	7.244	3.789	3.964	7.753	107	13.770 01 85	53	56
BOUILLON	2.666	2.798	5.464	2.665	2.803	5.468	100	14.908 56 99	37	37
DAVERDISSE	688	735	1.423	707	760	1.467	103	5.640 31 21	25	26
HERBEUMONT	651	711	1.362	672	743	1.415	103	5.880 83 94	23	24
LEGLISE	1.704	1.644	3.348	1.726	1.660	3.386	101	17.292 18 66	19	20
LIBIN	1.918	1.955	3.873	2.037	2.133	4.170	107	13.972 38 99	28	30
LIBRAMONT-CHEVIGNY	3.843	4.016	7.859	4.214	4.435	8.649	110	17.786 35 57	44	49
NEUFCHATEAU	3.028	3.011	6.039	2.935	3.002	5.937	98	11.379 44 75	53	52

WOONPLAATS	BEVOLKING OP 1/3/1981						BEVOLKING OP 1/3/1991			GRAAD VAN EVO-LUTIE	OPPER-VLAKTE		DICHTHEID PER KM2	
	MANNEN	VROUWEN	TOTAAL	MANNEN	VROUWEN	TOTAAL	HA	A CA	1981		1991			
												N.I.S. VOLKS- EN WONINGTELLING VAN 1991		TABEL 00.02 BEVOLKINGSEVOLUTIE VAN 1981 TOT 1991, DE OPPERVLAKTE VAN DE ADMINISTRatieve EENHEDEN EN BEVOLKINGSDICHTHEID
PALISEUL	2.453	2.404	4.857	2.405	2.464	4.869	100	11.295	67 34	43	43			
SAINT-HUBERT	2.706	2.829	5.535	2.807	2.882	5.689	102	11.115	74 98	50	51			
TELLIN	895	991	1.886	1.005	1.085	2.090	110	5.663	89 84	33	37			
WELLIN	1.267	1.331	2.598	1.357	1.446	2.803	107	6.751	65 44	38	42			
ARR. VIRTON	21.594	22.637	44.231	22.462	23.352	45.814	103	77.118	50 00	57	59			
CHINY	2.303	2.363	4.666	2.318	2.347	4.665	99	11.369	29 02	41	41			
ETALLE	1.768	1.850	3.618	1.933	1.944	3.877	107	7.810	44 98	46	50			
FLORENVILLE	2.737	2.868	5.605	2.760	2.929	5.689	101	14.691	20 24	38	39			
HABAY	2.829	2.905	5.734	3.119	3.132	6.251	109	10.364	08 01	55	60			
MEIX-DEVANT-VIRTON	1.260	1.286	2.546	1.338	1.341	2.679	105	5.419	92 14	47	49			
MUSSON	1.889	1.875	3.764	1.866	1.874	3.740	99	3.481	07 65	108	107			
ROUVROY	902	927	1.829	929	976	1.905	104	2.767	84 26	66	69			
SAINT-LEGER	1.341	1.357	2.698	1.481	1.487	2.968	110	3.586	10 66	75	83			
TINTIGNY	1.555	1.726	3.281	1.616	1.704	3.320	101	8.179	10 48	40	41			
VIRTON	5.010	5.480	10.490	5.102	5.618	10.720	102	9.449	42 56	111	113			
PROV. NAMEN	197.644	209.756	407.400	205.741	217.576	423.317	103	366.600	86 17	111	115			
ARR. DINANT	43.189	45.735	88.924	45.541	48.026	93.567	105	159.241	99 93	56	59			
ANHEE	3.126	3.297	6.423	3.185	3.419	6.604	102	6.566	86 92	98	101			
BEAURAING	3.698	3.943	7.641	3.897	4.177	8.074	105	17.454	69 92	44	46			
BIEVRE	1.467	1.548	3.015	1.522	1.501	3.023	100	10.958	94 67	28	28			
CINEY	6.489	6.841	13.330	6.700	7.230	13.930	104	14.756	03 18	90	94			
DINANT	5.785	6.320	12.105	5.831	6.352	12.183	100	9.980	05 64	121	122			
GEDINNE	2.025	2.141	4.166	2.063	2.208	4.271	102	15.155	69 57	27	28			
HAMOIS	2.597	2.689	5.286	2.881	2.957	5.838	110	7.641	50 61	69	76			
HASTIERE	1.882	2.019	3.901	2.177	2.207	4.384	112	5.646	32 80	69	78			
HAVELANGE	1.960	2.070	4.030	2.093	2.236	4.329	107	10.473	13 27	38	41			
HOUYET	1.888	2.043	3.931	2.056	2.065	4.121	104	12.231	25 51	32	34			
ONHAYE	1.305	1.331	2.636	1.400	1.440	2.840	107	6.553	48 48	40	43			
ROCHFORT	5.249	5.515	10.764	5.478	5.748	11.226	104	16.527	33 71	65	68			
SOMME-LEUZE	1.241	1.277	2.518	1.556	1.587	3.143	124	9.509	01 92	26	33			
VRESSE-SUR-SEMOIS	1.301	1.350	2.651	1.313	1.356	2.669	100	10.103	78 06	26	26			
VVOIR	3.176	3.351	6.527	3.389	3.543	6.932	106	5.683	85 67	115	122			
ARR. NAMEN	126.319	134.735	261.054	131.098	139.572	270.670	103	116.484	66 32	224	232			
ANDENNE	10.871	11.470	22.341	11.269	11.806	23.075	103	8.617	29 36	259	268			
ASSESE	2.622	2.594	5.216	2.774	2.757	5.531	106	7.815	60 38	67	71			
EGHEZEE	5.194	5.489	10.683	5.915	6.145	12.060	112	10.280	75 80	104	117			
FERNELMONT	2.574	2.643	5.217	2.786	2.918	5.704	109	6.560	67 64	80	87			
FLOREFFE	2.911	3.176	6.087	3.207	3.382	6.589	108	3.889	00 56	157	169			
FOSESSE-LA-VILLE	3.817	3.861	7.678	3.974	4.050	8.024	104	6.323	61 50	121	127			
GEMBLOUX	8.707	8.929	17.636	9.437	9.726	19.163	108	9.585	87 79	184	200			
GESVES	2.206	2.172	4.378	2.396	2.460	4.856	110	6.491	97 46	67	75			
JEMEPPE-SUR-SAMBRE	8.312	8.808	17.120	8.399	8.856	17.255	100	4.679	68 48	366	369			
LA BRUYERE	3.192	3.275	6.467	3.487	3.651	7.138	110	5.298	42 74	122	135			
METTET	4.920	5.038	9.958	5.116	5.220	10.336	103	11.678	25 78	85	89			
NAMEN	48.579	53.742	102.321	49.271	54.172	103.443	101	17.569	24 59	582	589			
OHEY	1.650	1.710	3.360	1.846	1.908	3.754	111	5.662	19 30	59	66			
PROFONDEVILLE	4.313	4.411	8.724	4.790	4.873	9.663	110	5.034	43 66	173	192			
SAMBREVILLE	13.336	14.131	27.467	13.179	14.193	27.372	99	3.419	65 30	803	800			
SOMBREFFE	3.115	3.286	6.401	3.252	3.455	6.707	104	3.577	94 98	179	187			
ARR. PHILIPPEVILLE	28.136	29.286	57.422	29.102	29.978	59.080	102	90.874	19 92	63	65			
CERFONTAINE	1.919	2.005	3.924	1.986	2.076	4.062	103	8.345	37 47	47	49			
COUVIN	6.321	6.588	12.909	6.458	6.564	13.022	100	20.692	66 28	62	63			
DOISCHE	1.315	1.366	2.681	1.393	1.398	2.791	104	8.401	75 87	32	33			
FLORENNES	5.170	5.367	10.537	5.277	5.342	10.619	100	13.354	78 37	79	80			
PHILIPPEVILLE	3.435	3.481	6.916	3.586	3.637	7.223	104	15.671	43 91	44	46			
VIROINVAL	2.687	2.902	5.589	2.710	2.888	5.598	100	12.089	76 75	46	46			
WALCOURT	7.289	7.577	14.866	7.692	8.073	15.765	106	12.318	41 27	121	128			

WOONPLAATS	BEVOLKING OP 1/3/1981						BEVOLKING OP 1/3/1991			GRAAD VAN EVO-LUTIE	OPPER-VLAKTE		DICHTHEID PER KM2	
	MANNEN	VROUWEN	TOTAAL	MANNEN	VROUWEN	TOTAAL	HA	A CA	1981		1991			
												ALLE ADMINISTRATIEVE EENHEDEN		
PROV. OOST-VLAANDEREN	655.775	675.417	1.331.192	657.587	678.206	1.335.793	100	298.223	89 59	446	448			
ARR. AALST	129.401	133.068	262.469	127.284	131.390	258.674	98	46.891	82 63	560	552			
AALST	38.802	40.136	78.938	37.393	38.989	76.382	96	7.811	54 27	1.011	978			
DENDERLEEUEW	8.209	8.288	16.497	8.233	8.382	16.615	100	1.377	36 84	1.198	1.206			
ERPE-MERE	9.424	9.506	18.930	9.337	9.441	18.778	99	3.403	26 84	556	552			
GERAARDSBERGEN	14.920	15.541	30.461	14.881	15.399	30.280	99	7.971	44 73	382	380			
HAALBERT	8.365	8.422	16.787	8.411	8.484	16.895	100	3.030	06 08	554	558			
HERZELE	7.926	7.900	15.826	7.798	7.932	15.730	99	4.740	00 00	334	332			
LEDE	8.396	8.853	17.249	8.361	8.719	17.080	99	2.968	51 82	581	575			
NINOVE	16.508	16.885	33.393	16.562	16.927	33.489	100	7.257	40 56	460	461			
SINT-LIEVENS-HOUTEM	4.604	4.675	9.279	4.405	4.517	8.922	96	2.666	71 87	348	335			
ZOTTEGEM	12.247	12.862	25.109	11.903	12.600	24.503	97	5.665	49 62	443	432			
ARR. DENDERMONDE	89.910	90.707	180.617	90.810	91.881	182.691	101	34.246	99 11	527	533			
BERLARE	6.174	6.142	12.316	6.442	6.331	12.773	103	3.781	97 25	326	338			
BUGGENHOUT	6.622	6.422	13.044	6.716	6.673	13.389	102	2.525	34 03	517	530			
DENDERMONDE	20.495	21.220	41.715	20.905	21.594	42.499	101	5.567	46 74	749	763			
HAMME	11.473	11.317	22.790	11.467	11.332	22.799	100	4.021	40 78	567	567			
LAARNE	5.610	5.588	11.198	5.782	5.785	11.567	103	3.206	60 01	349	361			
LEBBEKE	8.784	8.689	17.473	8.359	8.349	16.708	95	2.691	64 56	649	621			
WAASMUNSTER	4.179	4.199	8.378	4.665	4.739	9.404	112	3.192	56 99	262	295			
WETTEREN	11.434	12.026	23.460	11.022	11.633	22.655	96	3.667	70 72	640	618			
WICHELEN	5.271	5.341	10.612	5.359	5.441	10.800	101	2.286	56 62	464	472			
ZELE	9.868	9.763	19.631	10.093	10.004	20.097	102	3.305	71 41	594	608			
ARR. EEKLO	40.065	39.859	79.924	39.406	39.525	78.931	98	33.382	50 72	239	236			
ASSENEDE	6.656	6.697	13.353	6.713	6.795	13.508	101	8.722	46 67	153	155			
EEKLO	9.535	10.102	19.637	9.311	9.721	19.032	96	3.004	60 64	654	633			
KAPRIJKE	3.090	2.943	6.033	3.112	3.030	6.142	101	3.370	50 54	179	182			
MALDEGEM	10.827	10.520	21.347	10.779	10.639	21.418	100	9.464	35 77	226	226			
SINT-LAUREINS	3.340	3.280	6.620	3.291	3.167	6.458	97	7.450	02 53	89	87			
ZELZATE	6.617	6.317	12.934	6.200	6.173	12.373	95	1.370	54 57	944	903			
ARR. GENT	236.981	248.584	485.565	238.044	249.176	487.220	100	94.362	30 42	515	516			
AALTER	7.824	7.730	15.554	8.444	8.449	16.893	108	8.192	03 71	190	206			
DEINZE	12.339	12.532	24.871	12.763	13.076	25.839	103	7.553	49 71	329	342			
DE PINTE	4.350	4.389	8.739	4.758	4.864	9.622	110	1.798	42 50	486	535			
DESTELBERGEN	7.842	7.899	15.741	8.333	8.514	16.847	107	2.656	46 80	593	634			
EVERGEM	14.482	14.492	28.974	14.601	14.811	29.412	101	7.503	96 36	386	392			
GAVERE	5.011	5.194	10.205	5.346	5.507	10.853	106	3.134	40 12	326	346			
GENT	114.687	124.569	239.256	111.057	119.189	230.246	96	15.618	11 30	1.532	1.474			
KNESSELARE	3.895	3.853	7.748	3.888	3.924	7.812	100	3.727	40 13	208	210			
LOCHRISTI	8.054	8.071	16.125	8.633	8.672	17.305	107	6.034	40 95	267	287			
LOVENDEGEM	4.152	4.224	8.376	4.393	4.585	8.978	107	1.948	08 49	430	461			
MELLE	4.779	5.402	10.181	4.744	5.230	9.974	97	1.521	32 15	669	656			
MERELBEKE	9.774	9.999	19.773	9.985	10.360	20.345	102	3.664	68 54	540	555			
MOERBEKE	2.745	2.801	5.546	2.754	2.821	5.575	100	3.780	02 25	147	147			
NAZARETH	4.573	4.675	9.248	4.789	4.922	9.711	105	3.519	26 19	263	276			
NEVELE	5.332	5.139	10.471	5.258	5.303	10.561	100	5.189	47 05	202	204			
OOSTERZELE	5.873	5.912	11.785	6.190	6.393	12.583	106	4.311	68 66	273	292			
SINT-MARTENS-LATEM	3.765	3.898	7.663	4.048	4.155	8.203	107	1.434	39 02	534	572			
WAARSCHOOT	3.713	3.861	7.574	3.786	3.892	7.678	101	2.190	86 91	346	350			
WACHTEBEKE	3.426	3.525	6.951	3.451	3.541	6.992	100	3.453	29 32	201	202			
ZOMERGEM	3.915	3.983	7.898	3.982	4.098	8.080	102	3.878	14 83	204	208			
ZULTE	6.450	6.436	12.886	6.841	6.870	13.711	106	3.252	35 43	396	422			
ARR. OUDENAARDE	55.282	57.219	112.501	55.189	57.185	112.374	99	41.880	24 95	269	268			
BRAKEL	6.739	7.056	13.795	6.602	6.986	13.588	98	5.646	42 01	244	241			
HOREBEKE	946	958	1.904	946	945	1.891	99	1.119	67 62	170	169			
KLUISBERGEN	3.076	3.198	6.274	3.027	3.069	6.096	97	3.038	14 82	207	201			
KRUISHOUTEM	3.603	3.501	7.104	3.787	3.627	7.414	104	4.675	56 76	152	159			
LIERDE	3.051	3.027	6.078	3.097	3.052	6.149	101	2.612	57 59	233	235			
MAARKEDAL	3.102	3.156	6.258	3.122	3.212	6.334	101	4.562	62 40	137	139			
OUDENAARDE	13.367	13.951	27.318	13.246	13.916	27.162	99	6.805	99 99	401	399			

WOONPLAATS	BEVOLKING OP						GRAAD VAN EVO-LUTIE	OPPER-VLAKTE		DICHTHEID PER KM2	
	1/3/1981			1/3/1991				HA	A CA	1981	1991
	MANNEN	VROU-WEN	TOTAAL	MANNEN	VROU-WEN	TOTAAL					
N.I.S. VOLKS- EN WONINGTELLING VAN 1991	TABEL 00.02 BEVOLKINGSEVOLUTIE VAN 1981 TOT 1991, DE OPPERVLAKTE VAN DE ADMINISTRatieve EENHEDEN EN BEVOLKINGSDICHTHEID						BLZ. 10.-		ALLE ADMINISTRatieve EENHEDEN		
RONSE	11.717	12.585	24.302	11.564	12.434	23.998	98	3.448	16 66	705	696
WORTEGEM-PETEGEM	2.858	2.910	5.768	2.909	2.937	5.846	101	4.195	75 76	137	139
ZINGEM	3.245	3.231	6.476	3.217	3.274	6.491	100	2.393	61 52	271	271
ZWALM	3.578	3.646	7.224	3.672	3.733	7.405	102	3.381	69 82	214	219
ARR. SINT-NIKLAAS	104.136	105.980	210.116	106.854	109.049	215.903	102	47.460	01 76	443	455
BEVEREN	20.349	20.508	40.857	21.238	21.389	42.627	104	15.018	13 92	272	284
KRUIBEKE	7.427	7.279	14.706	7.256	7.194	14.450	98	3.342	42 06	440	432
LOKEREN	16.475	16.894	33.369	17.180	17.762	34.942	104	6.749	73 80	494	518
SINT-GILLIS-WAAS	7.834	7.708	15.542	8.091	8.104	16.195	104	5.498	30 68	283	295
SINT-NIKLAAS	33.215	34.777	67.992	33.266	34.937	68.203	100	8.379	71 37	811	814
STEKENE	7.123	7.002	14.125	7.878	7.769	15.647	110	4.479	82 90	315	349
TEMSE	11.713	11.812	23.525	11.945	11.894	23.839	101	3.991	87 03	589	597
PROV. WEST-VLAANDEREN	532.573	546.680	1.079.253	546.080	560.749	1.106.829	102	314.433	72 40	343	352
ARR. BRUGGE	124.682	129.539	254.221	129.674	134.419	264.093	103	66.129	43 69	384	399
BEERNEM	6.989	6.537	13.526	7.171	6.847	14.018	103	7.167	58 09	189	196
BLANKENBERGE	7.020	7.812	14.832	7.928	8.674	16.602	111	1.741	11 80	852	954
BRUGGE	56.997	61.023	118.020	56.817	60.246	117.063	99	13.840	22 02	853	846
DAMME	5.002	4.879	9.881	5.338	5.307	10.645	107	8.952	04 75	110	119
JABBEKE	5.358	5.271	10.629	6.170	6.116	12.286	115	5.376	48 38	198	229
KNOKKE-HEIST	13.893	14.975	28.868	15.330	16.457	31.787	110	5.644	32 28	511	563
OOSTKAMP	9.911	9.836	19.747	10.201	10.222	20.423	103	7.964	54 60	248	256
TORHOUT	8.602	8.563	17.165	9.099	9.067	18.166	105	4.523	27 65	379	402
ZEDELGEM	9.704	9.494	19.198	10.269	10.185	20.454	106	6.033	59 13	318	339
ZUIENKERKE	1.206	1.149	2.355	1.351	1.298	2.649	112	4.886	24 99	48	54
ARR. DIKSMUIDE	23.946	23.734	47.680	23.782	23.527	47.309	99	36.241	95 67	132	131
DIKSMUIDE	7.685	7.662	15.347	7.669	7.604	15.273	99	14.940	18 18	103	102
HOUTHULST	4.501	4.429	8.930	4.411	4.422	8.833	98	5.589	39 36	160	158
KOEKELARE	3.795	3.811	7.606	3.932	3.817	7.749	101	3.918	52 58	194	198
KORTEMARK	6.349	6.231	12.580	6.184	6.129	12.313	97	5.499	97 96	229	224
LO-RENINGE	1.616	1.601	3.217	1.586	1.555	3.141	97	6.293	87 59	51	50
ARR. IEPER	51.567	52.326	103.893	51.511	52.555	104.066	100	54.961	77 54	189	189
HEUVELLAND	4.308	4.232	8.540	4.316	4.198	8.514	99	9.423	53 04	91	90
IEPER	16.791	17.635	34.426	17.225	18.010	35.235	102	13.061	04 15	264	270
LANGEMARK-POELKAPELLE	3.611	3.486	7.097	3.720	3.644	7.364	103	5.252	90 46	135	140
MESEN	540	507	1.047	526	522	1.048	100	357	83 35	293	293
POPERINGE	9.933	9.953	19.886	9.550	9.740	19.290	97	11.933	06 10	167	162
VLETEREN	1.863	1.830	3.693	1.817	1.811	3.628	98	3.814	82 41	97	95
WERVIK	8.926	9.160	18.086	8.844	9.142	17.986	99	4.361	24 79	415	412
ZONNEBEKE	5.595	5.523	11.118	5.513	5.488	11.001	98	6.757	33 24	165	163
ARR. KORTRIJK	134.228	137.385	271.613	136.614	139.803	276.417	101	40.360	97 84	673	685
ANZEGEM	6.626	6.487	13.113	6.622	6.575	13.197	100	4.178	86 52	314	316
AVELGEM	4.182	4.306	8.488	4.385	4.526	8.911	104	2.174	81 27	390	410
DEERLIJK	5.395	5.397	10.792	5.625	5.637	11.262	104	1.681	56 79	642	670
HARELBEKE	12.647	12.567	25.214	12.886	12.950	25.836	102	2.914	00 07	865	887
KORTRIJK	36.919	38.998	75.917	37.199	38.942	76.141	100	8.003	06 92	949	951
KURNE	6.227	6.327	12.554	6.294	6.316	12.610	100	1.000	83 46	1.254	1.260
LENDELEDE	2.713	2.696	5.409	2.730	2.767	5.497	101	1.315	01 80	411	418
MENEN	16.317	17.225	33.542	15.918	16.727	32.645	97	3.306	96 39	1.014	987
SPIERE-HELKIJK	934	953	1.887	891	906	1.797	95	1.077	66 50	175	167
WAREGEM	16.387	16.423	32.810	17.374	17.528	34.902	106	4.508	70 20	728	774
WEVELGEM	14.499	14.520	29.019	15.200	15.366	30.566	105	3.875	23 54	749	789
ZWEVEGEM	11.382	11.486	22.868	11.490	11.563	23.053	100	6.324	24 38	362	365
ARR. OOSTENDE	64.421	67.783	132.204	67.099	70.757	137.856	104	29.159	72 61	453	473
BREDENE	5.277	5.261	10.538	6.176	6.251	12.427	117	1.307	90 87	806	950
DE HAAN	4.219	4.436	8.655	5.055	5.334	10.389	120	4.216	91 75	205	246
GISTEL	4.678	4.853	9.531	4.934	5.081	10.015	105	4.225	40 65	226	237
ICHTEGEM	6.180	6.079	12.259	6.512	6.360	12.872	105	4.533	46 95	270	284
MIDDELKERKE	7.114	7.054	14.168	7.655	7.691	15.346	108	7.565	33 53	187	203
OOSTENDE	32.885	36.030	68.915	32.611	35.889	68.500	99	3.772	38 83	1.827	1.816
OUDENBURG	4.068	4.070	8.138	4.156	4.151	8.307	102	3.538	30 03	230	235

WOONPLAATS	BEVOLKING OP 1/3/1981			BEVOLKING OP 1/3/1991			GRAAD VAN EVO- LUTIE	OPPER- VLAKTE		DICHTHEID PER KM2	
	MANNEN	VROU- WEN	TOTAAL	MANNEN	VROU- WEN	TOTAAL		HA A CA		1981	1991
ARR. ROESELARE	68.137	68.898	137.035	68.422	69.438	137.860	100	27.154	12 91	505	508
HOOGLEDE	4.577	4.431	9.008	4.685	4.503	9.188	101	3.783	62 47	238	243
INGELMUNSTER	5.186	5.248	10.434	5.155	5.252	10.407	99	1.615	72 65	646	644
IZEGEM	12.918	13.492	26.410	12.933	13.529	26.462	100	2.548	31 37	1.036	1.038
LEDEGEM	4.650	4.598	9.248	4.702	4.670	9.372	101	2.475	82 00	374	379
LICHTERVELDE	3.898	3.944	7.842	3.989	4.018	8.007	102	2.593	14 15	302	309
MOORSLEDE	5.583	5.391	10.974	5.406	5.326	10.732	97	3.534	10 58	311	304
ROESELARE	25.719	26.265	51.984	26.104	26.768	52.872	101	5.979	39 35	869	884
STADEN	5.606	5.529	11.135	5.448	5.372	10.820	97	4.624	00 34	241	234
ARR. TIELT	42.340	42.387	84.727	43.021	43.024	86.045	101	32.904	67 71	257	261
ARDOOIE	4.751	4.707	9.458	4.886	4.786	9.672	102	3.457	60 94	274	280
DENTERGEM	3.567	3.737	7.304	3.738	3.821	7.559	103	2.593	55 11	282	291
MEULEBEKE	5.229	5.242	10.471	5.370	5.424	10.794	103	2.934	80 57	357	368
OOSTROZEBEKE	3.429	3.276	6.705	3.510	3.430	6.940	103	1.662	18 41	403	418
PITTEM	3.119	3.132	6.251	3.225	3.245	6.470	103	3.442	15 45	182	188
RUISELEDE	2.527	2.499	5.026	2.465	2.468	4.933	98	3.020	15 23	166	163
TIELT	9.406	9.697	19.103	9.579	9.760	19.339	101	6.850	43 57	279	282
WIELSBEKE	4.141	4.080	8.221	4.222	4.167	8.389	102	2.101	71 08	391	399
WINGENE	6.171	6.017	12.188	6.026	5.923	11.949	98	6.842	07 35	178	175
ARR. VEURNE	23.252	24.628	47.880	25.957	27.226	53.183	111	27.521	04 43	174	193
ALVERINGEM	2.632	2.614	5.246	2.506	2.409	4.915	93	8.000	97 90	66	61
DE PANNE	4.557	4.950	9.507	4.612	5.105	9.717	102	2.389	68 96	398	407
KOKSIJDE	6.640	7.039	13.679	8.713	9.091	17.804	130	4.395	96 24	311	405
NIEUWPOORT	3.974	4.221	8.195	4.667	4.905	9.572	116	3.100	44 30	264	309
VEURNE	5.449	5.804	11.253	5.459	5.716	11.175	99	9.633	97 03	117	116

N.I.S. VOLKS- EN WONINGTELLING VAN 1991	TABEL OO.04 A M											BLZ. 1.- FOL. 1.-	
	BEVOLKING NAAR GESLACHT, LEEFTIJDGROEPEN EN LEEFTIJDKlassen - MANNELIJKE BEVOLKING -											ARRONDISSEMENTEN	
WOONPLAATS	LEEFTIJDGROEP												
	0-4 JAAR	5-9 JAAR	10-14 JAAR	15-19 JAAR	20-24 JAAR	25-29 JAAR	30-34 JAAR	35-39 JAAR	40-44 JAAR	45-49 JAAR	50-54 JAAR	55-59 JAAR	
HET RIJK	310.101	304.592	313.093	329.618	369.974	409.169	401.201	375.531	363.325	283.951	273.769	279.794	
BRUSSELS HOOFDSTEDELIJK GEW.	30.505	27.630	26.894	27.564	34.202	40.953	37.797	33.885	31.612	25.705	24.511	24.844	
VLAAMS GEWEST	173.196	175.344	182.922	187.454	217.122	242.497	236.576	219.346	207.844	173.553	166.908	168.568	
WAALS GEWEST	106.400	101.618	103.277	114.600	118.650	125.719	126.828	122.300	123.869	84.693	82.350	86.382	
WAARVAN DUITSTALIGE GEMEENS.	2.224	2.117	1.939	2.118	2.874	3.208	2.872	2.484	2.258	1.966	2.134	2.107	
PROV. ANTWERPEN	48.755	48.872	49.164	49.274	59.473	67.938	66.268	61.306	57.374	48.460	46.553	46.532	
ARR. ANTWERPEN	28.228	27.657	27.107	27.162	33.168	38.095	37.317	34.510	32.372	27.968	26.736	26.918	
ARR. MECHELEN	8.786	8.628	8.585	8.927	10.751	12.287	12.003	11.155	10.703	8.749	8.702	8.708	
ARR. TURNHOUT	11.741	12.587	13.472	13.185	15.554	17.556	16.948	15.641	14.299	11.743	11.115	10.906	
BRABANT	69.735	67.100	67.934	69.904	79.389	91.187	90.364	84.233	80.864	65.940	61.058	61.936	
ARR. BRUSSEL-HOOFDSTAD	30.505	27.630	26.894	27.564	34.202	40.953	37.797	33.885	31.612	25.705	24.511	24.844	
ARR. HALLE-VILVOORDE	15.898	16.173	16.919	17.038	18.802	20.683	21.666	20.571	19.975	16.669	15.788	16.227	
ARR. LEUVEN	12.534	12.401	13.009	13.387	15.370	18.306	18.526	17.277	16.095	13.514	12.116	12.583	
ARR. NIJVEL	10.798	10.896	11.112	11.915	11.015	11.245	12.375	12.500	13.182	10.052	8.643	8.282	
HENEGOUWEN	40.918	38.643	39.979	45.746	46.735	48.351	49.337	47.547	49.160	32.940	31.213	33.445	
ARR. AAT	2.304	2.251	2.392	2.697	2.704	2.936	2.969	2.922	2.906	1.971	1.914	2.095	
ARR. CHARLEROI	13.870	12.646	13.122	15.021	15.549	16.318	16.501	15.831	16.328	10.995	10.571	11.202	
ARR. BERGEN	8.080	7.713	8.048	9.070	9.317	9.435	9.628	9.285	9.771	6.160	5.763	6.225	
ARR. MOESKROEN	2.203	2.242	2.362	2.701	2.703	2.544	2.551	2.593	2.645	2.045	1.847	1.922	
ARR. ZINNIK	5.455	5.164	5.243	5.982	6.081	6.445	6.514	6.280	6.536	4.447	4.196	4.373	
ARR. THUIN	4.674	4.490	4.461	5.226	5.077	5.349	5.680	5.458	5.619	3.683	3.541	3.936	
ARR. DOORNIK	4.332	4.137	4.351	5.049	5.304	5.324	5.494	5.178	5.355	3.639	3.381	3.692	
PROV. LUIK	31.960	30.200	30.291	33.368	36.675	39.836	39.057	37.553	37.186	25.978	26.319	27.818	
ARR. HOEI	3.264	3.038	2.891	3.217	3.187	3.706	3.800	3.782	3.654	2.354	2.395	2.513	
ARR. LUIK	17.919	16.828	17.397	19.285	21.387	23.157	22.603	21.946	21.916	15.278	15.588	16.660	
ARR. VERVIERS	8.799	8.434	8.021	8.722	10.022	10.612	10.117	9.393	9.045	6.644	6.789	6.918	
ARR. BORGWORM	1.978	1.900	1.982	2.144	2.079	2.361	2.537	2.432	2.571	1.702	1.547	1.727	
LIMBURG	24.003	25.149	26.939	26.205	30.608	33.956	33.535	30.807	27.610	21.980	22.060	21.147	
ARR. HASSELT	11.486	11.951	13.084	12.777	14.728	16.313	16.200	14.870	13.490	10.753	10.659	10.320	
ARR. MAASEIK	7.074	7.455	7.767	7.084	8.447	9.636	9.346	8.476	7.337	5.831	6.044	5.585	
ARR. TONGEREN	5.443	5.743	6.088	6.344	7.433	8.007	7.989	7.461	6.783	5.396	5.357	5.242	
LUXEMBURG	8.418	8.089	7.827	8.352	8.642	9.549	9.349	8.641	8.258	5.346	5.704	6.096	
ARR. AARLEN	1.731	1.632	1.513	1.647	1.760	2.153	2.069	1.859	1.865	1.242	1.333	1.390	
ARR. BASTENAKEN	1.469	1.391	1.384	1.396	1.506	1.603	1.513	1.404	1.254	821	872	931	
ARR. MARCHÉ-EN-FAMENNE	1.724	1.619	1.547	1.671	1.708	1.905	1.884	1.718	1.600	1.082	1.107	1.132	
ARR. NEUFCHATEAU	1.870	1.833	1.841	2.029	1.982	2.081	2.063	1.966	1.875	1.231	1.308	1.392	
ARR. VIRTON	1.624	1.614	1.542	1.609	1.686	1.807	1.820	1.694	1.664	970	1.084	1.251	
PROV. NAMEN	14.306	13.790	14.068	15.219	15.583	16.738	16.710	16.059	16.083	10.377	10.471	10.741	
ARR. DINANT	3.199	3.200	3.084	3.329	3.457	3.649	3.604	3.447	3.258	2.172	2.317	2.426	
ARR. NAMEN	9.162	8.744	9.074	9.585	9.904	10.799	10.773	10.366	10.513	6.756	6.676	6.676	
ARR. PHILIPPEVILLE	1.945	1.846	1.910	2.305	2.222	2.290	2.333	2.246	2.312	1.449	1.478	1.639	
PROV. OOST-VLAANDEREN	38.295	38.885	41.658	44.472	50.584	55.591	53.680	49.868	48.668	39.890	38.426	39.471	
ARR. AALST	6.682	7.268	7.827	8.529	9.921	10.978	10.748	10.081	9.372	7.696	7.425	7.994	
ARR. DENDERMONDE	5.338	5.410	5.968	6.498	6.964	7.575	7.359	7.080	6.918	5.448	5.330	5.400	
ARR. EEKLO	2.166	2.234	2.524	2.714	3.153	3.194	3.004	2.825	2.773	2.448	2.307	2.471	
ARR. GENT	14.354	13.911	14.600	15.547	18.045	20.733	19.944	17.785	17.503	14.366	14.035	14.067	
ARR. OUDENAARDE	3.189	3.266	3.632	3.753	4.087	4.442	4.298	4.087	3.950	3.095	3.116	3.397	
ARR. SINT-NIKLAAS	6.566	6.796	7.107	7.431	8.414	8.669	8.327	8.010	8.152	6.837	6.213	6.142	
PROV. WEST-VLAANDEREN	33.711	33.864	35.233	37.078	42.285	46.023	42.901	39.517	38.122	33.040	31.965	32.608	
ARR. BRUGGE	7.714	7.829	8.069	8.741	10.166	10.881	10.467	9.561	9.385	8.064	7.601	7.753	
ARR. DIKSMUIDE	1.565	1.597	1.570	1.575	1.845	2.058	1.800	1.652	1.487	1.347	1.363	1.375	
ARR. IEPER	3.321	3.390	3.482	3.645	3.976	4.216	3.908	3.662	3.560	2.955	2.788	2.898	
ARR. KORTRIJK	8.644	8.611	9.290	9.485	10.692	11.882	10.829	10.107	9.552	8.135	7.996	8.042	
ARR. OOSTENDE	3.894	3.828	3.856	4.247	5.003	5.478	5.240	4.869	4.747	4.155	4.080	4.186	
ARR. ROESELARE	4.170	4.310	4.512	4.816	5.360	5.791	5.340	4.783	4.738	4.299	4.210	4.191	
ARR. TIELT	2.757	2.775	2.911	2.957	3.281	3.625	3.352	3.156	2.859	2.600	2.516	2.573	
ARR. VEURNE	1.646	1.524	1.543	1.612	1.962	2.092	1.965	1.727	1.794	1.485	1.411	1.590	

N.I.S. VOLKS- EN WONINGTELLING VAN 1991		TABEL 00.04 A M							BLZ. 1.- FOL. 2.-			ARRONDISSEMENTEN	
BEVOLKING NAAR GESLACHT, LEEFTIJDGROEPEN EN LEEFTIJDKlassen - MANNELIJKE BEVOLKING -													
LEEFTIJDGROEP								LEEFTIJDKlasse			ALGE- MEEN TOTAAL	WOONPLAATS	
60-64 JAAR	65-69 JAAR	70-74 JAAR	75-79 JAAR	80-84 JAAR	85-89 JAAR	90-94 JAAR	95 JAAR EN MEER	0-14 JAAR	15-64 JAAR	65 JAAR EN MEER			
267.137	237.053	137.023	115.703	68.097	28.194	7.464	1.193	927.786	3.353.469	594.727	4.875.982	HET RIJK	
23.762	22.285	13.744	11.946	7.352	3.280	906	173	85.029	304.835	59.686	449.550	BRUSSELS HOOFDSTEDELIJK GEW.	
154.710	134.480	78.241	67.850	40.543	16.742	4.511	737	531.462	1.974.578	343.104	2.849.144	VLAAMS GEWEST	
88.665	80.288	45.038	35.907	20.202	8.172	2.047	283	311.295	1.074.056	191.937	1.577.288	WAALS GEWEST	
1.859	1.488	708	642	377	179	38	2	6.280	23.880	3.434	33.594	WAARVAN DUITSTALIGE GEMEENS	
43.926	37.864	22.951	19.525	11.303	4.570	1.140	184	146.791	547.104	97.537	791.432	PROV. ANTWERPEN	
26.012	22.840	14.007	11.785	6.870	2.792	665	107	82.992	310.258	59.066	452.316	ARR. ANTWERPEN	
8.384	7.335	4.542	3.966	2.343	1.002	256	47	25.999	100.369	19.491	145.859	ARR. MECHELEN	
9.530	7.689	4.402	3.774	2.090	776	219	30	37.800	136.477	18.980	193.257	ARR. TURNHOUT	
58.997	52.812	31.338	26.394	15.866	6.687	1.829	328	204.769	743.872	135.254	1.083.895	BRABANT	
23.762	22.285	13.744	11.946	7.352	3.280	906	173	85.029	304.835	59.686	449.550	ARR. BRUSSEL-HOOFDSTAD	
15.370	12.966	7.426	6.022	3.586	1.438	358	69	48.990	182.789	31.865	263.644	ARR. HALLE-VILVOORDE	
11.819	10.649	6.200	5.205	3.114	1.273	361	62	37.944	148.993	26.864	213.801	ARR. LEUVEN	
8.046	6.912	3.968	3.221	1.814	696	204	24	32.806	107.255	16.839	156.900	ARR. NIJVEL	
34.969	32.852	18.021	14.197	8.137	3.365	866	122	119.540	419.443	77.560	616.543	HENEGOUWEN	
2.230	2.074	1.254	1.011	554	229	69	11	6.947	25.344	5.202	37.493	ARR. AAT	
11.995	10.826	5.793	4.355	2.355	977	221	42	39.638	140.311	24.569	204.518	ARR. CHARLEROI	
6.685	6.610	3.593	2.751	1.497	604	164	18	23.841	81.339	15.237	120.417	ARR. BERGEN	
1.836	1.727	908	833	604	260	59	8	6.807	23.387	4.399	34.593	ARR. MOESKROEN	
4.533	4.233	2.359	2.003	1.147	440	125	10	15.862	55.387	10.317	81.566	ARR. ZINNIK	
3.923	3.755	2.000	1.455	837	398	99	19	13.625	47.492	8.563	69.680	ARR. THUIN	
3.767	3.627	2.114	1.789	1.143	457	129	14	12.820	46.183	9.273	68.276	ARR. DOORNIK	
28.069	24.964	14.045	11.068	6.123	2.496	578	79	92.451	331.859	59.353	483.663	PROV. LUIK	
2.595	2.240	1.352	1.066	577	236	48	9	9.193	31.203	5.528	45.924	ARR. HOEI	
16.996	15.292	8.399	6.480	3.599	1.454	333	46	52.144	194.816	35.603	282.563	ARR. LUIK	
6.642	5.772	3.353	2.756	1.496	641	151	14	25.254	84.904	14.183	124.341	ARR. VERVIERS	
1.836	1.660	941	766	451	165	46	10	5.860	20.936	4.039	30.835	ARR. BORGWORM	
18.526	14.889	7.975	6.207	3.251	1.313	384	56	76.091	266.434	34.075	376.600	LIMBURG	
9.174	7.513	4.013	2.964	1.555	602	182	23	36.521	129.284	16.852	182.657	ARR. HASSELT	
4.743	3.455	1.854	1.502	761	297	86	14	22.296	72.529	7.969	102.794	ARR. MAASEIK	
4.609	3.921	2.108	1.741	935	414	116	19	17.274	64.621	9.254	91.149	ARR. TONGEREN	
6.255	5.384	3.242	2.875	1.592	639	158	25	24.334	76.192	13.915	114.441	LUXEMBURG	
1.323	1.043	585	550	296	128	22	4	4.876	16.641	2.628	24.145	ARR. AARLEN	
1.019	851	543	462	254	77	18	4	4.244	12.319	2.209	18.772	ARR. BASTENAKEN	
1.267	1.117	689	529	292	113	32	7	4.890	15.074	2.779	22.743	ARR. MARCHE-EN-FAMENNE	
1.439	1.279	797	716	404	164	43	6	5.544	17.366	3.409	26.319	ARR. NEUFCHATEAU	
1.207	1.094	628	618	346	157	43	4	4.780	14.792	2.890	22.462	ARR. VIRTON	
11.326	10.176	5.762	4.546	2.536	976	241	33	42.164	139.307	24.270	205.741	PROV. NAMEN	
2.617	2.350	1.431	1.095	608	235	54	9	9.483	30.276	5.782	45.541	ARR. DINANT	
7.066	6.381	3.460	2.818	1.561	610	154	20	26.980	89.114	15.004	131.098	ARR. NAMEN	
1.643	1.445	871	633	367	131	33	4	5.701	19.917	3.484	29.102	ARR. PHILIPPEVILLE	
35.206	31.228	18.519	16.962	10.367	4.376	1.262	179	118.838	455.856	82.893	657.587	PROV. OOST-VLAANDEREN	
7.126	6.194	3.567	3.158	1.787	707	194	30	21.777	89.870	15.637	127.284	ARR. AALST	
4.666	4.277	2.460	2.175	1.298	499	129	18	16.716	63.238	10.856	90.810	ARR. DENDERMONDE	
2.171	1.845	1.189	1.132	756	376	105	19	6.924	27.060	5.422	39.406	ARR. EEKLO	
12.629	11.364	6.739	6.239	3.905	1.682	527	69	42.865	164.654	30.525	238.044	ARR. GENT	
3.158	2.774	1.652	1.606	1.025	499	143	20	10.087	37.383	7.719	55.189	ARR. OUDENAARDE	
5.456	4.774	2.912	2.652	1.596	613	164	23	20.469	73.651	12.734	106.854	ARR. SINT-NIKLAAS	
29.863	26.884	15.170	13.929	8.922	3.772	1.006	187	102.808	373.402	69.870	546.080	PROV. WEST-VLAANDEREN	
6.997	6.194	3.676	3.331	2.105	849	245	46	23.612	89.616	16.446	129.674	ARR. BRUGGE	
1.277	1.293	647	625	442	203	54	7	4.732	15.779	3.271	23.782	ARR. DIKSMUIDE	
2.812	2.626	1.554	1.390	889	339	90	10	10.193	34.420	6.898	51.511	ARR. IEPER	
7.276	6.313	3.346	3.239	2.030	880	225	40	26.545	93.996	16.073	136.614	ARR. KORTRIJK	
4.042	3.719	2.134	1.805	1.175	485	131	25	11.578	46.047	9.474	67.099	ARR. OOSTENDE	
3.577	3.237	1.806	1.621	1.069	446	118	28	12.992	47.105	8.325	68.422	ARR. ROESELARE	
2.279	1.953	1.051	1.162	756	358	81	19	8.443	29.198	5.380	43.021	ARR. TIELT	
1.603	1.549	956	756	456	212	62	12	4.713	17.241	4.003	25.957	ARR. VEURNE	

WOONPLAATS	LEEFTIJDGROEP											
	0-4 JAAR	5-9 JAAR	10-14 JAAR	15-19 JAAR	20-24 JAAR	25-29 JAAR	30-34 JAAR	35-39 JAAR	40-44 JAAR	45-49 JAAR	50-54 JAAR	55-59 JAAR
HET RIJK	310.101	304.592	313.093	329.618	369.974	409.169	401.201	375.531	363.325	283.951	273.769	279.794
PROV. ANTWERPEN	48.755	48.872	49.164	49.274	59.473	67.938	66.268	61.306	57.374	48.460	46.553	46.532
ARR. ANTWERPEN	28.228	27.657	27.107	27.162	33.168	38.095	37.317	34.510	32.372	27.968	26.736	26.918
AARTSELAAR	428	421	461	557	552	619	591	545	646	537	476	383
ANTWERPEN	13.590	12.625	12.073	12.153	16.325	19.581	18.275	16.507	15.272	13.732	13.419	14.026
BOECHOUT	368	409	358	387	466	437	481	483	426	328	332	318
BOOM	354	334	320	348	466	602	523	417	425	370	432	449
BORSBEEK	343	289	288	280	353	553	506	388	364	270	280	238
BRASSCHAAT	1.131	1.224	1.209	1.165	1.316	1.401	1.505	1.425	1.249	1.073	978	968
BRECHT	736	817	741	780	770	899	982	868	790	694	587	546
EDEGEM	700	733	735	700	848	958	874	834	831	726	669	691
ESSEN	547	550	474	508	542	645	625	591	547	444	400	350
HEMIKSEM	258	262	257	274	327	388	364	358	359	269	269	281
HOVE	251	304	284	295	303	273	296	320	307	248	219	198
KALMTHOUT	480	511	559	582	616	603	611	576	596	559	457	425
KAPellen	698	669	756	779	912	927	950	888	910	830	787	702
KONTICH	612	634	686	644	723	721	756	714	701	580	626	567
LINT	304	282	265	246	256	291	334	304	251	202	168	138
MALLE	419	463	494	461	466	573	512	539	440	354	357	317
MORTSEL	835	761	730	687	899	1.107	1.074	930	823	691	703	766
NIEL	189	192	184	169	257	310	308	280	265	193	250	285
RANST	597	598	556	555	583	604	714	646	664	529	484	409
RUMST	419	405	481	459	490	536	534	563	529	446	398	452
SCHELLE	214	200	220	216	306	275	262	259	272	263	236	200
SCHILDE	529	623	634	684	719	609	689	700	654	638	610	623
SCHOTEN	904	864	895	913	1.115	1.260	1.195	1.192	1.062	949	935	1.041
STABROEK	474	608	658	577	624	604	665	830	784	566	431	371
WIJNEGEM	284	272	226	211	292	310	357	311	268	215	215	246
WOMMELGEM	376	370	331	310	376	486	513	494	385	324	326	329
WUUSTWEZEL	580	625	582	574	593	711	746	658	576	440	373	365
ZANDHOVEN	382	402	424	381	364	429	509	433	490	327	302	269
ZOERSEL	632	615	681	745	650	627	707	725	782	660	549	469
ZWIJNDRECHT	594	595	545	512	659	756	859	732	704	511	468	496
ARR. MECHELEN	8.786	8.628	8.585	8.927	10.751	12.287	12.003	11.155	10.703	8.749	8.702	8.708
BERLAAR	247	289	259	279	332	441	440	373	374	285	269	312
BONHEIDEN	353	381	390	353	473	436	467	442	515	412	435	386
BORNEM	561	554	644	606	732	765	753	737	736	584	586	571
DUFFEL	506	457	456	455	519	615	591	565	552	431	430	347
HEIST-OP-DEN-BERG	959	985	1.010	1.157	1.376	1.594	1.503	1.421	1.338	1.133	1.157	1.066
LIER	904	878	823	857	1.106	1.350	1.225	1.115	1.039	892	952	938
MECHELEN	2.307	2.181	2.144	2.147	2.605	3.205	3.078	2.723	2.494	2.108	1.943	2.137
NIJLEN	574	576	630	722	738	848	798	764	808	651	601	556
PUTTE	446	439	401	456	549	580	598	590	553	472	458	450
PUURS	438	489	448	461	572	581	650	585	589	439	442	478
SINT-AMANDS	241	209	238	241	290	280	303	276	258	215	197	219
SINT-KATELIJNE-WAVER	567	572	512	570	669	738	742	708	628	520	578	589
WILLEBROEK	683	618	640	623	790	854	855	856	819	607	654	659
ARR. TURNHOUT	11.741	12.587	13.472	13.185	15.554	17.556	16.948	15.641	14.299	11.743	11.115	10.906
ARENDONK	344	371	414	441	485	532	438	438	385	369	303	309
BAARLE-HERTOG	73	59	63	82	95	100	94	57	97	69	66	52
BALEN	510	588	652	569	825	847	812	729	741	591	575	575
BEERSE	485	510	547	490	563	643	641	562	533	455	426	353
DESSEL	221	243	324	292	385	407	332	328	309	257	251	249
GEELE	914	989	1.069	1.032	1.271	1.442	1.425	1.289	1.263	947	973	932
GROBBENDONK	256	302	304	326	397	429	415	400	396	320	275	277
HERENTALS	714	791	815	759	887	1.135	1.139	984	852	704	690	651
HERENTHOUT	228	232	272	292	335	376	366	340	292	259	238	220
HERSELT	368	431	412	385	445	569	593	564	441	374	433	381
HOOGSTRATEN	552	554	650	559	646	792	658	653	535	467	444	417
HULSHOUT	204	210	216	228	298	347	380	301	294	236	251	229
KASTERLEE	601	600	630	593	677	798	756	703	571	477	435	428
LAAKDAL	410	461	532	494	529	634	624	601	582	391	420	436
LILLE	478	541	509	542	575	636	615	600	550	399	310	359
MEERHOUT	273	275	328	318	352	410	386	382	335	269	265	280

N.I.S.		TABEL OO.04 A M						BLZ. 1.- FOL. 2.-			ALLE ADMINISTRATIEVE EENHEDEN	
VOLKS- EN WONINGTELLING VAN 1991		BEVOLKING NAAR GESLACHT, LEEFTIJDGROEPEN EN LEEFTIJDKlassen - MANNELIJKE BEVOLKING -										
LEEFTIJDGROEP								LEEFTIJDKlasse			ALGE- MEEN TOTAAL	WOONPLAATS
60-64 JAAR	65-69 JAAR	70-74 JAAR	75-79 JAAR	80-84 JAAR	85-89 JAAR	90-94 JAAR	95 JAAR EN MEER	0-14 JAAR	15-64 JAAR	65 JAAR EN MEER		
267.137	237.053	137.023	115.703	68.097	28.194	7.464	1.193	927.786	3.353.469	594.727	4.875.982	HET RIJK
43.926	37.864	22.951	19.525	11.303	4.570	1.140	184	146.791	547.104	97.537	791.432	PROV. ANTWERPEN
26.012	22.840	14.007	11.785	6.870	2.792	665	107	82.992	310.258	59.066	452.316	ARR. ANTWERPEN
252	213	124	99	63	34	10	3	1.310	5.158	546	7.014	AARTSELAAR
13.806	12.613	8.096	7.030	4.059	1.635	397	63	38.288	153.096	33.893	225.277	ANTWERPEN
275	231	130	120	78	31	12	2	1.135	3.933	604	5.672	BOECHOUT
422	429	321	272	175	68	13	-	1.008	4.454	1.278	6.740	BOOM
226	193	118	93	50	23	5	1	920	3.458	483	4.861	BORSBEEK
976	754	409	337	195	70	21	5	3.564	12.056	1.791	17.411	BRASSCHAAT
538	382	215	191	116	53	7	1	2.294	7.454	965	10.713	BRECHT
761	599	299	238	111	45	8	4	2.168	7.892	1.304	11.364	EDEGEM
333	270	183	133	101	34	8	1	1.571	4.985	730	7.286	ESSEN
313	279	154	117	78	20	3	2	777	3.202	653	4.632	HEMIKSEM
211	185	101	76	49	20	6	-	839	2.670	437	3.946	HOVE
375	359	217	157	108	56	11	-	1.550	5.400	908	7.858	KALMTHOUT
672	551	346	289	152	67	25	3	2.123	8.357	1.433	11.913	KAPellen
512	379	209	174	97	41	9	1	1.932	6.544	910	9.386	KONTICH
131	118	71	43	30	18	1	-	851	2.321	281	3.453	LINT
285	188	121	94	71	26	6	-	1.376	4.304	506	6.186	MALLE
832	738	395	322	176	87	18	3	2.326	8.522	1.739	12.587	MORTSEL
250	263	164	136	84	33	7	1	565	2.567	688	3.820	NIEL
372	347	190	153	101	26	5	2	1.751	5.560	824	8.135	RANST
389	356	214	149	104	46	9	3	1.305	4.796	881	6.982	RUMST
203	157	98	94	45	24	1	-	634	2.492	419	3.545	SCHELLE
594	454	250	146	98	45	10	1	1.786	6.520	1.004	9.310	SCHILDE
934	853	463	350	203	81	17	-	2.663	10.596	1.967	15.226	SCHOTEN
323	266	147	139	81	45	10	1	1.740	5.775	689	8.204	STABROEK
239	248	163	113	52	24	6	2	782	2.664	608	4.054	WIJNEGEM
298	238	132	127	58	21	7	1	1.077	3.841	584	5.502	WOMMELGEM
321	255	152	146	77	36	12	1	1.787	5.357	679	7.823	WUUSTWEZEL
270	219	106	106	64	25	9	3	1.208	3.774	532	5.514	ZANDHOVEN
391	297	164	152	80	23	7	2	1.928	6.305	725	8.958	ZOERSEL
508	406	255	189	114	35	5	1	1.734	6.205	1.005	8.944	ZWIJNDRECHT
8.384	7.335	4.542	3.966	2.343	1.002	256	47	25.999	100.369	19.491	145.859	ARR. MECHELEN
287	232	161	145	59	27	12	1	795	3.392	637	4.824	BERLAAR
394	341	193	178	110	60	15	2	1.114	4.313	899	6.326	BONHEIDEN
493	431	272	216	172	57	15	-	1.759	6.563	1.163	9.485	BORNEM
396	300	217	186	110	49	12	1	1.419	4.901	875	7.195	DUFFEL
948	860	537	449	253	96	30	6	2.954	12.693	2.231	17.878	HEIST-OP-DEN-BERG
888	808	547	456	260	101	27	4	2.605	10.362	2.203	15.170	LIER
2.182	2.033	1.202	1.040	638	262	54	17	6.632	24.622	5.246	36.500	MECHELEN
549	409	263	213	126	54	13	3	1.780	7.035	1.081	9.896	NIJLEN
414	382	238	203	115	51	9	4	1.286	5.120	1.002	7.408	PUTTE
420	383	214	219	118	52	14	2	1.375	5.217	1.002	7.594	PUURS
215	166	100	101	53	41	9	2	688	2.494	472	3.654	SINT-AMANDS
509	432	239	202	141	70	18	1	1.651	6.251	1.103	9.005	SINT-KATELIJNE-WAVER
689	558	359	358	188	82	28	4	1.941	7.406	1.577	10.924	WILLEBROEK
9.530	7.689	4.402	3.774	2.090	776	219	30	37.800	136.477	18.980	193.257	ARR. TURNHOUT
244	212	127	112	86	22	7	1	1.129	3.944	567	5.640	ARENDONK
40	62	34	26	13	9	2	1	195	752	147	1.094	BAARLE-HERTOG
492	408	252	209	122	33	13	1	1.750	6.756	1.038	9.544	BALEN
295	212	124	114	63	13	5	3	1.542	4.961	534	7.037	BEERSE
235	161	97	71	39	14	4	1	788	3.045	387	4.220	DESSEL
904	757	463	354	213	85	16	1	2.972	11.478	1.889	16.339	GEEL
251	215	111	110	47	19	2	1	862	3.486	505	4.853	GROBBENDONK
656	540	323	272	145	57	19	2	2.320	8.457	1.358	12.135	HERENTALS
168	145	95	81	44	18	9	1	732	2.886	393	4.011	HERENTHOUT
376	288	175	155	97	43	15	3	1.211	4.561	776	6.548	HERSELT
356	298	166	141	82	40	15	1	1.756	5.527	743	8.026	HOOGSTRATEN
220	170	85	78	38	16	2	1	630	2.784	390	3.804	HULSHOUT
354	306	161	115	85	26	9	1	1.831	5.792	703	8.326	KASTERLEE
382	289	168	146	66	28	6	-	1.403	5.093	703	7.199	LAARDAL
312	254	117	105	75	27	6	2	1.528	4.898	586	7.012	LILLE
258	190	118	101	62	19	4	-	876	3.255	494	4.625	MEERHOUT

WOONPLAATS	LEEFTIJDGROEP											
	0-4 JAAR	5-9 JAAR	10-14 JAAR	15-19 JAAR	20-24 JAAR	25-29 JAAR	30-34 JAAR	35-39 JAAR	40-44 JAAR	45-49 JAAR	50-54 JAAR	55-59 JAAR
MERKSPAS	298	304	310	280	261	340	352	316	291	197	169	144
MOL	844	902	1.002	1.012	1.338	1.445	1.316	1.202	1.151	947	911	1.023
OLEN	269	393	374	347	433	451	504	447	396	336	287	279
OUD-TURNHOUT	323	380	437	448	494	441	451	483	489	431	351	337
RAVELS	410	432	390	404	439	513	549	447	425	337	341	313
RETIE	303	317	365	308	382	425	416	397	319	277	274	249
RIJKEVORSEL	332	359	397	388	419	438	411	388	352	330	274	266
TURNHOUT	1.185	1.136	1.099	1.171	1.543	1.844	1.668	1.419	1.208	1.140	1.105	1.087
VORSELAAR	202	227	242	234	231	305	340	274	264	172	186	202
VOSSELAAR	328	339	349	403	417	384	388	391	367	305	271	305
WESTERLO	616	641	770	788	832	873	879	946	861	687	591	553
BRABANT	69.735	67.100	67.934	69.904	79.389	91.187	90.364	84.233	80.864	65.940	61.058	61.936
ARR. BRUSSEL-HOOFDSTAD	30.505	27.630	26.894	27.564	34.202	40.953	37.797	33.885	31.612	25.705	24.511	24.844
ANDERLECHT	2.746	2.461	2.484	2.570	3.271	3.470	3.072	2.871	2.680	2.396	2.456	2.676
OUDEGEM	855	775	746	738	886	1.088	1.109	1.073	1.022	735	716	780
SINT-AGATHA-BERCHEM	546	523	447	478	614	678	685	660	632	526	494	514
BRUSSEL	4.662	4.211	4.061	4.117	5.242	6.243	5.768	4.986	4.652	3.888	3.667	3.655
ETTERBEEK	1.205	965	873	925	1.305	1.926	1.701	1.400	1.304	984	922	974
EVERE	845	859	730	751	917	1.119	1.055	1.026	910	821	789	823
VORST	1.522	1.436	1.381	1.341	1.559	1.832	1.775	1.602	1.505	1.211	1.189	1.152
GANSHOREN	533	416	456	482	590	798	701	632	613	508	480	591
ELSENE	2.006	1.662	1.469	1.668	2.959	4.358	3.899	3.055	2.699	1.898	1.776	1.561
JETTE	1.016	963	950	945	1.256	1.541	1.454	1.275	1.229	976	1.020	1.051
KOEKELBERG	538	464	456	428	589	671	641	560	507	425	399	418
SINT-JANS-MOLENBEEK	2.860	2.470	2.287	2.300	2.515	2.670	2.529	2.261	2.159	1.822	1.842	1.856
SINT-GILLIS	1.435	1.216	1.258	1.345	1.955	2.301	1.950	1.539	1.329	1.184	1.204	1.237
SINT-JOOST-TEN-NODE	916	827	816	756	926	1.119	920	829	657	546	493	462
SCHAARBEK	3.675	3.327	3.471	3.541	3.914	4.645	4.002	3.475	3.269	2.701	2.676	2.510
UKKEL	1.916	2.020	2.059	2.082	2.282	2.626	2.440	2.610	2.594	2.059	1.863	1.866
WATERMAAL-BOSVOORDE	726	666	642	738	731	804	881	914	873	738	559	640
SINT-LAMBRECHTS-WOLUWE	1.395	1.310	1.211	1.195	1.490	1.771	1.874	1.737	1.617	1.233	1.015	1.127
SINT-PIETERS-WOLUWE	1.108	1.059	1.097	1.164	1.201	1.293	1.341	1.380	1.361	1.054	951	951
ARR. HALLE-VILVOORDE	15.898	16.173	16.919	17.038	18.802	20.683	21.666	20.571	19.975	16.669	15.788	16.227
AFFLIGEM	280	349	385	415	427	431	455	457	481	413	360	320
ASSE	783	738	802	794	945	1.137	1.063	1.021	1.006	857	811	812
BEERSEL	673	684	720	749	754	798	919	797	813	697	686	726
BEVER	52	48	56	55	56	56	66	66	70	62	50	41
DILBEEK	1.113	1.048	1.143	1.102	1.296	1.364	1.484	1.392	1.221	1.179	1.106	1.224
DROGENBOS	167	140	96	137	144	194	215	170	165	98	133	160
GALMAARDEN	198	196	208	258	235	287	290	302	287	215	200	223
GOOIK	251	284	289	275	279	337	334	327	325	224	235	236
GRIMBERGEN	876	855	936	915	1.104	1.267	1.321	1.203	1.180	1.004	1.000	986
HALLE	984	919	1.031	1.043	1.173	1.357	1.302	1.162	1.183	966	927	966
HERNE	160	173	202	209	196	201	232	246	230	193	167	184
HOEILAART	286	300	342	303	293	330	356	433	392	318	266	256
KAMPENHOUT	314	318	343	315	310	391	409	411	366	274	257	316
KAPELLE-OP-DEN-BOS	239	268	293	318	346	361	364	358	336	249	239	227
KRAAINEM	373	438	389	408	435	398	442	506	464	393	316	358
LENNIK	227	241	246	261	296	358	355	316	310	253	259	249
LIEDEKERKE	287	293	372	394	450	505	463	436	481	382	366	342
LINKEBEEK	153	170	137	150	166	144	180	181	172	140	121	130
LONDERZEEL	478	475	524	573	653	745	708	641	663	573	475	521
MACHELEN	310	361	313	308	370	444	520	426	367	330	279	371
MEISE	562	621	622	558	555	676	714	774	664	500	472	452
MERCHTEM	403	339	436	451	578	575	519	475	498	411	410	413
OPWIJK	349	356	352	405	443	526	492	466	399	349	325	319
OVERIJSE	659	733	786	818	840	705	820	814	995	793	817	723
PEPINGEN	120	129	145	132	132	143	165	157	140	103	105	113
ROOSDAAL	257	310	340	349	362	417	456	399	375	298	306	282
SINT-GENESIUS-RODE	607	625	654	664	633	530	632	660	679	639	508	494
SINT-PIETERS-LEEUV	942	850	821	883	973	1.166	1.225	1.032	1.106	899	835	863
STEENOKKERZEEL	265	300	331	332	351	337	368	366	419	369	316	322
TERNAT	423	450	470	423	457	519	637	591	510	408	424	391
VILVOORDE	977	937	917	924	1.163	1.301	1.295	1.198	1.038	945	924	1.026

N.I.S.		TABEL 00.04 A M						BLZ. 2.- FOL. 2.-				ALLE ADMINISTRATIEVE EENHEDEN	
VOLKS- EN WONINGTELLING VAN 1991		BEVOLKING NAAR GESLACHT, LEEFTIJDGROEPEN EN LEEFTIJDKlassen											- MANNELIJKE BEVOLKING -
LEEFTIJDGROEP								LEEFTIJDKlasse			ALGE-MEEN	WOONPLAATS	
60-64 JAAR	65-69 JAAR	70-74 JAAR	75-79 JAAR	80-84 JAAR	85-89 JAAR	90-94 JAAR	95 JAAR EN MEER	0-14 JAAR	15-64 JAAR	65 JAAR EN MEER	TOTAAL		
143	101	57	55	35	9	3	-	912	2.493	260	3.665	MERKSPLAS	
815	671	381	308	155	52	11	-	2.748	11.160	1.578	15.486	MOL	
233	163	103	93	48	19	7	-	1.036	3.713	433	5.182	OLEN	
260	202	118	74	48	20	5	1	1.140	4.185	468	5.793	OUD-TURNHOUT	
273	242	122	111	53	30	6	1	1.232	4.041	565	5.838	RAVELS	
190	163	102	102	36	14	5	1	985	3.237	423	4.645	RETIE	
224	171	93	77	41	18	4	-	1.088	3.490	404	4.982	RIJKEVORSEL	
951	830	450	419	212	90	17	4	3.420	13.136	2.022	18.578	TURNHOUT	
180	117	81	81	38	14	9	-	671	2.388	340	3.399	VORSELAAR	
214	156	64	49	37	10	4	-	1.016	3.445	320	4.781	VOSSELAAR	
504	366	215	215	110	31	14	3	2.027	7.514	954	10.495	WESTERLO	
58.997	52.812	31.338	26.394	15.866	6.687	1.829	328	204.769	743.872	135.254	1.083.895	BRABANT	
23.762	22.285	13.744	11.946	7.352	3.280	906	173	85.029	304.835	59.686	449.550	ARR. BRUSSEL-HOOFDSTAD	
2.562	2.314	1.488	1.169	687	286	70	10	7.691	28.024	6.024	41.739	ANDERLECHT	
816	850	511	437	232	109	21	1	2.376	8.963	2.161	13.500	OUDEGEM	
483	498	324	250	145	70	19	-	1.516	5.764	1.306	8.586	SINT-AGATHA-BERCHEM	
3.360	3.014	1.832	1.571	998	434	152	24	12.934	45.578	8.025	66.537	BRUSSEL	
895	877	570	477	318	134	44	14	3.043	12.336	2.434	17.813	ETTERBEEK	
804	779	463	427	208	95	21	1	2.434	9.015	1.994	13.443	EVERE	
1.124	1.151	696	619	379	180	48	6	4.339	14.290	3.079	21.708	VORST	
636	671	382	339	199	78	22	4	1.405	6.031	1.695	9.131	GANSHOREN	
1.451	1.382	851	851	602	278	72	21	5.137	25.324	4.067	34.528	ELSENE	
1.065	976	683	561	364	183	51	5	2.929	11.812	2.823	17.564	JETTE	
386	395	238	237	145	69	19	2	1.458	5.024	1.105	7.587	KOEKELBERG	
1.701	1.486	874	773	485	193	49	18	7.617	21.655	3.878	33.150	SINT-JANS-MOLENBEEK	
1.029	743	417	357	268	108	27	14	3.909	15.073	1.934	20.916	SINT-GILLIS	
398	310	205	167	102	47	14	3	2.559	7.106	848	10.513	SINT-JOOST-TEN-NODE	
2.297	2.021	1.248	1.121	673	301	101	15	10.473	33.030	5.480	48.983	SCHAARBEEK	
1.906	1.902	1.195	1.070	638	287	86	16	5.995	22.328	5.194	33.517	UKKEL	
640	657	413	320	199	98	21	3	2.034	7.518	1.711	11.263	WATERMAAL-BOSVOORDE	
1.208	1.213	736	656	408	182	44	10	3.916	14.267	3.249	21.432	SINT-LAMBRECHTS-WOLUWE	
1.001	1.036	618	544	302	148	25	6	3.264	11.697	2.679	17.640	SINT-PIETERS-WOLUWE	
15.370	12.966	7.426	6.022	3.586	1.438	358	69	48.990	182.789	31.865	263.644	ARR. HALLE-VILVOORDE	
282	260	162	122	76	26	3	2	1.014	4.041	651	5.706	AFFLIGEM	
748	678	399	336	198	84	17	3	2.323	9.194	1.715	13.232	ASSE	
638	538	297	238	133	53	12	1	2.077	7.577	1.272	10.926	BEERSEL	
62	46	32	29	27	11	1	2	156	584	148	888	BEVER	
1.212	891	496	424	226	102	24	2	3.304	12.580	2.165	18.049	DILBEEK	
141	112	80	75	46	18	4	1	403	1.557	336	2.296	DROGENBOS	
211	192	116	84	64	25	4	3	602	2.508	488	3.598	GALMAARDEN	
217	189	109	87	54	23	8	-	824	2.789	470	4.083	GOOIK	
893	835	448	357	221	94	26	2	2.667	10.873	1.983	15.523	GRIMBERGEN	
940	824	529	397	245	69	30	9	2.934	11.019	2.103	16.056	HALLE	
166	170	96	86	39	30	5	2	535	2.024	428	2.987	HERNE	
272	219	121	107	54	30	10	-	928	3.219	541	4.688	HOEILAART	
254	244	118	121	89	36	9	3	975	3.303	620	4.898	KAMPENHOUT	
221	198	107	93	59	21	6	1	800	3.019	485	4.304	KAPELLE-OP-DEN-BOS	
431	369	173	139	68	17	7	2	1.200	4.151	775	6.126	KRAAINEM	
221	182	104	89	56	23	7	2	714	2.878	463	4.055	LENNIK	
295	270	141	115	53	26	9	3	952	4.114	617	5.683	LIEDEKERKE	
132	112	51	53	40	10	3	1	460	1.516	270	2.246	LINKEBEEK	
448	381	209	186	131	48	12	1	1.477	6.000	968	8.445	LONDERZEEL	
369	299	170	137	77	32	5	-	984	3.784	720	5.488	MACHELEN	
421	330	196	157	91	36	11	3	1.805	5.786	824	8.415	MEISE	
347	286	172	125	82	35	6	4	1.178	4.677	710	6.565	MERCHTEM	
312	257	155	135	68	26	7	1	1.057	4.036	649	5.742	OPWIJK	
631	506	279	182	131	51	12	1	2.178	7.956	1.162	11.296	OVERIJSE	
90	74	62	54	37	23	8	-	394	1.280	258	1.932	PEPINGEN	
286	223	136	128	70	26	6	1	907	3.530	590	5.027	ROOSDAAL	
504	377	211	192	88	26	8	1	1.886	5.943	903	8.732	SINT-GENESIUS-RODE	
836	701	416	351	194	69	18	2	2.613	9.818	1.751	14.182	SINT-PIETERS-LEEUEW	
276	209	110	102	66	26	6	-	896	3.456	519	4.871	STEENOKKERZEEL	
351	279	142	108	79	25	15	1	1.343	4.711	649	6.703	TERNAT	
1.004	961	541	436	214	83	17	1	2.831	10.818	2.253	15.902	VILVOORDE	

N.I.S. VOLKS- EN WONINGTELLING VAN 1991	TABEL 00.04 A M											BLZ. 3.- FOL. 1.-	
	BEVOLKING NAAR GESLACHT, LEEFTIJDGROEPEN EN LEEFTIJDKlassen - MANNELIJKE BEVOLKING -											ALLE ADMINISTRATIEVE EENHEDEN	
WOONPLAATS	LEEFTIJDGROEP												
	0-4 JAAR	5-9 JAAR	10-14 JAAR	15-19 JAAR	20-24 JAAR	25-29 JAAR	30-34 JAAR	35-39 JAAR	40-44 JAAR	45-49 JAAR	50-54 JAAR	55-59 JAAR	
WEMMEL	384	353	401	413	450	525	482	493	480	425	415	418	
WEZEMBEEK-OPPEM	436	489	485	421	438	360	423	541	513	360	374	378	
ZAVENTEM	752	770	718	751	905	1.069	1.093	942	940	782	777	846	
ZEMST	558	613	614	532	594	729	867	812	707	568	527	539	
ARR. LEUVEN	12.534	12.401	13.009	13.387	15.370	18.306	18.526	17.277	16.095	13.514	12.116	12.583	
AARSCHOT	649	643	741	774	1.033	1.180	1.151	1.000	956	857	804	830	
BEGIJNENDIJK	255	265	249	231	278	334	369	379	318	274	252	275	
BEKKEVOORT	140	137	161	159	196	211	219	203	191	153	194	162	
BERTEM	274	292	281	297	283	309	328	345	332	261	207	240	
BIERBEEK	243	313	315	339	296	263	319	364	370	267	231	229	
BOORTMEERBEEK	339	349	341	389	322	350	454	443	418	368	310	326	
BOUTERSEM	185	213	209	188	195	250	251	287	257	236	179	186	
DIEST	587	669	748	703	787	880	893	859	832	692	624	633	
GEETBETS	143	168	138	172	201	265	257	229	201	170	163	194	
GLABBEEK	132	134	159	167	180	186	191	181	193	146	140	158	
HAACHT	374	368	412	392	412	448	529	565	456	365	325	350	
HERENT	603	643	588	596	634	670	743	725	611	551	480	498	
HOEGAARDEN	147	163	168	143	188	199	239	216	202	158	130	187	
HOLSBEEK	225	251	295	265	250	253	328	319	297	273	216	236	
HULDENBERG	248	262	265	204	240	282	326	331	324	227	203	231	
KEERBERGEN	307	312	399	401	410	394	411	433	470	390	358	305	
KORTENAKEN	180	180	199	205	283	315	312	282	255	245	239	245	
KORTENBERG	504	481	539	535	554	593	664	661	617	496	470	420	
LANDEN	374	393	368	401	503	557	642	573	528	449	383	402	
LEUVEN	2.694	2.188	2.079	2.086	3.064	4.896	4.186	3.306	2.604	2.203	1.898	2.185	
LINTER	163	149	174	203	243	254	264	250	259	218	196	196	
LUBBEEK	364	385	474	524	476	412	505	463	567	491	393	297	
OD-HEVERLEE	335	375	401	350	345	340	391	403	438	321	293	288	
ROTSelaar	386	396	445	405	422	465	552	562	507	406	335	396	
SCHERPENHEUVEL-ZICHEM	517	503	598	637	767	864	838	768	818	700	672	674	
TERVUREN	583	615	619	751	754	657	703	714	801	634	586	639	
TIELT-WINGE	299	304	308	293	266	372	373	411	358	311	247	248	
TIENEN	765	771	771	949	1.124	1.332	1.240	1.185	1.149	1.019	961	935	
TREMELO	324	307	339	362	366	441	540	511	476	374	381	387	
ZOUTLEEUW	195	182	226	266	298	334	308	309	290	259	246	231	
ARR. NIJVEL	10.798	10.896	11.112	11.915	11.015	11.245	12.375	12.500	13.182	10.052	8.643	8.282	
BEVEKOM	193	219	212	212	187	201	220	237	243	187	146	175	
EIGENBRAKEL	966	1.054	1.175	1.319	1.121	1.022	1.181	1.263	1.450	1.135	943	908	
KASTEELBRAKEL	280	252	254	278	246	260	343	301	333	261	233	220	
CHASTRE	217	239	240	237	168	154	244	263	242	153	134	105	
CHAUMONT-GISTOUX	338	324	329	318	259	290	313	352	388	309	213	186	
COURT-SAINT-ETIENNE	290	289	273	251	255	296	324	292	293	230	204	209	
GENEPIEN	459	458	418	509	386	463	511	514	545	397	305	307	
GRAVEN	395	360	362	346	296	351	397	418	446	306	303	261	
HELEGINE	75	82	90	94	101	87	126	93	134	82	70	93	
INCOURT	115	117	87	123	106	107	142	157	127	86	92	111	
ITTER	172	140	175	189	164	170	205	206	208	170	138	124	
GELDENAKEN	321	322	300	313	292	334	392	389	393	287	267	253	
TERHULPEN	249	238	225	260	255	229	250	244	253	252	205	202	
LASNE	406	435	509	562	501	355	399	482	549	491	389	358	
MONT-SAINT-GUIBERT	205	190	185	185	176	173	224	213	220	143	124	102	
NIJVEL	724	710	697	830	858	927	897	860	949	691	596	584	
ORP-JAUCHE	185	206	179	192	187	227	266	248	287	181	167	200	
OTTIGNIES-LOUVAIN-LA-NVE	1.005	887	884	875	937	1.074	1.129	1.009	863	601	476	455	
PERWIJIS	217	185	206	197	201	230	237	255	268	182	174	168	
RAMILLIES	185	151	154	140	148	184	171	210	170	121	104	138	
REBECQ	281	291	291	331	276	349	358	354	367	267	247	208	
RIXENSART	648	651	715	753	734	682	722	736	772	646	638	611	
TUBEKE	655	695	667	777	752	770	814	783	782	639	591	536	
VILLERS-LA-VILLE	316	289	290	301	247	296	338	346	337	216	186	206	
WALHAIN	168	182	168	165	148	158	205	203	198	146	117	131	
WATERLOO	787	962	1.036	1.104	982	796	871	985	1.178	976	813	743	
WAVER	946	968	991	1.054	1.032	1.060	1.096	1.087	1.187	897	768	688	

N.I.S. VOLKS- EN WONINGTELLING VAN 1991		TABEL 00.04 A M BEVOLKING NAAR GESLACHT, LEEFTIJDGROEPEN EN LEEFTIJDKlassen - MANNELIJKE BEVOLKING -										BLZ. 3.- FOL. 2.-		ALLE ADMINISTRATIEVE EENHEDEN
LEEFTIJDGROEP								LEEFTIJDKlasse			ALGE-MEEN	WOONPLAATS		
60-64 JAAR	65-69 JAAR	70-74 JAAR	75-79 JAAR	80-84 JAAR	85-89 JAAR	90-94 JAAR	95 JAAR EN MEER	0-14 JAAR	15-64 JAAR	65 JAAR EN MEER	TOTAAL			
409	342	256	158	116	52	14	3	1.138	4.510	941	6.589	WEMMEL		
402	307	177	138	85	41	6	2	1.410	4.210	736	6.356	WEZEMBEEK-OPPEM		
831	597	356	284	173	80	15	4	2.240	8.936	1.509	12.685	ZAVENTEM		
517	508	259	197	156	61	7	5	1.785	6.392	1.193	9.370	ZEMST		
11.819	10.649	6.200	5.205	3.114	1.273	361	62	37.944	148.993	26.864	213.801	ARR. LEUVEN		
802	695	411	284	197	69	21	7	2.033	9.387	1.684	13.104	AARSCHOT		
218	171	112	88	47	20	7	1	769	2.928	446	4.143	BEGIJNENDIJK		
191	161	91	70	56	24	5	1	438	1.879	408	2.725	BEKKEVOORT		
210	164	131	96	64	27	16	1	847	2.812	499	4.158	BERTEM		
218	185	119	102	58	19	6	1	871	2.896	490	4.257	BIERBEEK		
299	263	146	112	70	42	7	1	1.029	3.679	641	5.349	BOORTMEERBEEK		
183	192	120	89	67	21	11	-	607	2.212	500	3.319	BOUTERSEM		
554	468	296	235	146	56	10	4	2.004	7.457	1.215	10.676	DIEST		
166	164	71	56	47	22	9	2	449	2.018	371	2.838	GEETBETS		
166	112	82	74	35	34	8	2	425	1.708	347	2.480	GLABBEEK		
322	289	186	162	88	32	6	1	1.154	4.164	764	6.082	HAACHT		
414	351	197	178	110	57	23	4	1.834	5.922	920	8.676	HERENT		
182	154	89	78	51	16	4	1	478	1.844	393	2.715	HOEGAARDEN		
182	199	107	125	56	35	9	3	771	2.619	534	3.924	HOLSBEEK		
222	207	119	101	58	22	10	1	775	2.590	518	3.883	HULDENBERG		
252	252	136	92	50	26	6	2	1.018	3.824	564	5.406	KEERBERGEN		
246	214	121	115	63	27	9	1	559	2.627	550	3.736	KORTENAKEN		
376	376	221	200	105	47	12	1	1.524	5.386	962	7.872	KORTENBERG		
443	364	225	184	86	50	10	2	1.135	4.881	921	6.937	LANDEN		
2.204	2.100	1.193	1.076	688	278	78	8	6.961	28.632	5.421	41.014	LEUVEN		
194	200	102	80	53	18	4	1	486	2.277	458	3.221	LINTER		
298	255	165	129	72	24	7	1	1.223	4.426	653	6.302	LUBBEEK		
230	183	114	97	65	31	8	4	1.111	3.399	502	5.012	LOUD-HEVERLEE		
353	317	166	161	90	28	8	-	1.227	4.403	770	6.400	ROTSelaar		
592	570	298	252	160	52	13	3	1.618	7.330	1.348	10.296	SCHERPENHEUVEL-ZICHEM		
567	440	214	177	109	36	15	2	1.817	6.806	993	9.616	TERVUREN		
220	218	133	125	57	21	5	1	911	3.099	560	4.570	TIELT-WINGE		
958	880	540	461	247	88	21	4	2.297	10.852	2.241	15.390	TIENEN		
331	303	171	108	73	32	8	2	970	4.169	697	5.836	TREMELO		
226	202	124	98	46	19	5	-	603	2.767	494	3.864	ZOUTLEEUW		
8.046	6.912	3.968	3.221	1.814	696	204	24	32.806	107.255	16.839	156.900	ARR. NIJVEL		
145	131	77	70	40	13	4	1	624	1.953	336	2.913	BEVEKOM		
798	578	351	279	154	72	20	3	3.195	11.140	1.457	15.792	EIGENBRAKEL		
228	189	103	87	59	20	8	-	786	2.703	466	3.955	KASTEELBRAKEL		
96	111	73	43	29	6	3	-	696	1.796	265	2.757	CHASTRE		
194	176	90	66	42	17	6	1	991	2.822	398	4.211	CHAUMONT-GISTOUX		
186	163	82	87	50	20	6	1	852	2.540	409	3.801	COURT-SAINT-ETIENNE		
315	308	188	153	58	27	11	1	1.335	4.252	746	6.333	GENEPIEN		
293	222	137	104	67	33	11	2	1.117	3.417	576	5.110	GRAVEN		
75	80	50	51	25	8	1	-	247	955	215	1.417	HELECINE		
101	111	38	44	27	5	4	1	319	1.152	230	1.701	INCOURT		
131	122	72	58	38	15	3	1	487	1.705	309	2.501	ITTER		
277	257	166	121	63	26	6	-	943	3.197	639	4.779	GELDENAKEN		
182	146	82	68	40	9	1	-	712	2.332	346	3.390	TERHULPEN		
295	276	138	97	55	25	5	-	1.350	4.381	596	6.327	LASNE		
103	90	60	56	34	9	9	-	580	1.663	258	2.501	MONT-SAINT-GUIBERT		
576	512	326	234	146	56	14	2	2.131	7.768	1.290	11.189	NIJVEL		
180	179	110	92	42	12	3	-	570	2.135	438	3.143	ORP-JAUCHE		
436	331	205	166	80	30	7	3	2.776	7.855	822	11.453	OTTIGNIES-LOUVAIN-LA-NVE		
175	145	72	70	39	11	4	-	608	2.087	341	3.036	PERWIJS		
133	130	61	61	32	13	2	-	490	1.519	299	2.308	RAMILLIES		
234	220	120	109	51	25	13	-	863	2.991	538	4.392	REBECCQ		
615	482	299	222	122	49	15	1	2.014	6.909	1.200	10.123	RIXENSART		
559	452	255	211	112	51	10	2	2.017	7.003	1.093	10.113	TUBEKE		
205	177	101	102	55	22	5	1	895	2.678	463	4.036	VILLERS-LA-VILLE		
121	97	72	55	42	10	3	-	518	1.592	279	2.389	WALHAIN		
715	637	338	265	151	59	12	1	2.785	9.163	1.463	13.411	WATERLOO		
678	580	302	250	161	53	18	3	2.905	9.547	1.367	13.819	WAVER		

WOONPLAATS	LEEFTIJDGROEP											
	0-4 JAAR	5-9 JAAR	10-14 JAAR	15-19 JAAR	20-24 JAAR	25-29 JAAR	30-34 JAAR	35-39 JAAR	40-44 JAAR	45-49 JAAR	50-54 JAAR	55-59 JAAR
HENEGOUWEN	40.918	38.643	39.979	45.746	46.735	48.351	49.337	47.547	49.160	32.940	31.213	33.445
ARR. AAT	2.304	2.251	2.392	2.697	2.704	2.936	2.969	2.922	2.906	1.971	1.914	2.095
AAT	746	644	742	803	843	957	929	907	944	636	637	620
BELOEIL	361	384	391	468	484	523	521	490	508	343	323	351
BERNISSART	345	409	407	426	436	443	441	447	422	251	241	317
BRUGELETTE	102	93	91	136	121	97	132	140	117	79	78	95
CHIEVRES	187	173	161	186	192	235	239	224	220	146	150	161
ELZELE	162	146	171	190	159	198	189	208	201	153	122	163
VLOESBERG	70	77	84	110	104	95	107	102	113	78	75	77
FRASNES-LEZ-ANVAING	331	325	345	378	365	388	411	404	381	285	288	311
ARR. CHARLEROI	13.870	12.646	13.122	15.021	15.549	16.318	16.501	15.831	16.328	10.995	10.571	11.202
AISEAU-PRESLES	380	349	405	378	374	443	465	418	396	285	257	286
CHAPELLE-LEZ-HERLAIMONT	478	409	456	522	543	542	522	509	572	373	329	347
CHARLEROI	6.453	5.890	6.023	7.026	7.620	8.010	7.865	7.430	7.608	5.222	5.228	5.562
CHATELET	1.195	1.066	1.120	1.351	1.343	1.423	1.398	1.336	1.443	939	897	962
COURCELLES	971	890	963	970	1.072	1.107	1.185	1.126	1.177	780	693	725
FARCIENNES	455	458	472	480	461	447	477	477	404	268	301	302
FLEURUS	800	661	660	809	821	891	931	886	878	582	557	595
FONTAINE-L'EVEQUE	579	491	536	663	667	698	709	614	659	444	428	448
GERPINNES	312	342	388	438	402	374	422	479	510	359	301	324
LES BONS VILLERS	317	254	266	333	288	320	296	333	347	215	205	188
MANAGE	788	699	684	746	720	796	867	844	861	516	458	538
MONTIGNY-LE-TILLEUL	274	297	264	315	335	335	363	368	380	265	263	315
PONT-A-CELLES	511	486	506	598	516	556	622	637	674	432	385	381
SENEFFE	357	354	379	392	387	376	379	374	419	315	269	229
ARR. BERGEN	8.080	7.713	8.048	9.070	9.317	9.435	9.628	9.285	9.771	6.160	5.763	6.225
BOUSSU	700	652	655	737	774	785	847	775	786	465	469	516
COLFONTAINE	705	684	729	821	806	748	842	771	860	530	473	491
DOUR	528	485	571	673	627	603	654	662	625	422	407	434
FRAMERIES	656	638	621	708	803	734	800	777	863	499	426	505
HENSIES	231	247	262	288	269	294	269	271	261	145	159	161
HONNELLES	151	147	161	150	141	173	204	184	204	117	128	142
JURBEKE	288	252	306	327	276	233	307	327	367	227	202	210
LENS	122	112	102	139	116	124	150	140	157	97	80	123
BERGEN	2.932	2.771	2.868	3.165	3.650	3.637	3.399	3.300	3.382	2.333	2.065	2.204
QUAREGNON	606	647	650	739	666	766	767	727	765	445	448	499
QUEVY	227	216	202	273	260	276	269	280	318	208	173	209
QUIEVRAIN	244	204	228	269	247	259	282	222	276	150	171	204
SAINT-GHISLAIN	690	658	693	781	682	803	838	849	907	522	562	527
ARR. MOESKROEN	2.203	2.242	2.362	2.701	2.703	2.544	2.551	2.593	2.645	2.045	1.847	1.922
KOMEN-WAASTEN	547	585	601	639	726	620	643	655	664	509	465	536
MOESKROEN	1.656	1.657	1.761	2.062	1.977	1.924	1.908	1.938	1.981	1.536	1.382	1.386
ARR. ZINNIK	5.455	5.164	5.243	5.982	6.081	6.445	6.514	6.280	6.536	4.447	4.196	4.373
'S GRAVENBRAKEL	565	587	579	605	631	730	705	687	700	488	475	461
ECAUSSINNES	299	276	302	333	331	364	347	368	398	227	232	279
EDINGEN	329	323	352	380	393	388	397	367	401	312	272	292
LA LOUVIERE	2.594	2.318	2.332	2.769	2.916	2.906	2.970	2.775	2.837	1.946	1.887	1.957
LE ROEULX	263	275	248	284	272	297	310	302	326	200	191	199
LESSEN	472	413	433	485	552	639	606	590	597	433	397	463
OPZULLIK	193	226	217	227	202	217	260	281	263	192	171	175
ZINNIK	740	746	780	899	784	904	919	910	1.014	649	571	547
ARR. THUIN	4.674	4.490	4.461	5.226	5.077	5.349	5.680	5.458	5.619	3.683	3.541	3.936
ANDERLUES	352	344	344	403	371	430	451	403	438	321	306	346
BEAUMONT	188	186	202	225	209	234	243	241	226	161	148	154
BINCHE	996	966	936	1.115	1.217	1.257	1.263	1.215	1.259	840	793	944
CHIMAY	338	344	282	387	374	372	390	348	357	228	228	233
ERQUELINNES	323	319	293	345	347	357	400	375	354	237	241	270
ESTINNES	206	203	254	300	244	261	276	276	311	198	174	186
FROIDCHAPPELLE	116	89	100	104	89	98	123	107	98	71	63	89
HAM-SUR-HEURE-NALINNES	398	415	392	436	423	391	494	530	551	341	332	354
LOBBES	163	177	182	201	185	176	269	226	217	112	125	136
MERBES-LE-CHATEAU	150	147	107	137	147	185	158	159	146	93	92	108

N.I.S.		TABEL 00.04 A M						BLZ. 4.- FOL. 2.-				ALLE ADMINISTRATIEVE EENHEDEN	
VOLKS- EN WONINGTELLING VAN 1991		BEVOLKING NAAR GESLACHT, LEEFTIJDGROEPEN EN LEEFTIJDKlassen - MANNELIJKE BEVOLKING -											
LEEFTIJDGROEP								LEEFTIJDKlasse			ALGE- MEEN- TOTAAL	WOONPLAATS	
60-64 JAAR	65-69 JAAR	70-74 JAAR	75-79 JAAR	80-84 JAAR	85-89 JAAR	90-94 JAAR	95 JAAR EN MEER	0-14 JAAR	15-64 JAAR	65 JAAR EN MEER			
34.969	32.852	18.021	14.197	8.137	3.365	866	122	119.540	419.443	77.560	616.543	HENEGOUWEN	
2.230	2.074	1.254	1.011	554	229	69	11	6.947	25.344	5.202	37.493	ARR. AAT	
673	634	392	316	171	77	21	5	2.132	7.949	1.616	11.697	AAT	
391	347	218	201	104	30	12	2	1.136	4.402	914	6.452	BELOEIL	
342	307	158	119	60	22	10	-	1.161	3.766	676	5.603	BERNISSART	
104	79	43	29	11	8	3	-	286	1.099	173	1.558	BRUGELLETTE	
175	167	96	79	50	19	2	-	521	1.928	413	2.862	CHIEVRES	
141	175	90	69	43	25	6	1	479	1.724	409	2.612	ELZELE	
95	89	56	47	30	7	2	1	231	956	232	1.419	VLOESBERG	
309	276	201	151	85	41	13	2	1.001	3.520	769	5.290	FRASNES-LEZ-ANVAING	
11.995	10.826	5.793	4.355	2.355	977	221	42	39.638	140.311	24.569	204.518	ARR. CHARLEROI	
309	283	121	83	47	15	4	1	1.134	3.611	554	5.299	AISEAU-PRESLES	
378	369	182	135	66	37	8	-	1.343	4.637	797	6.777	CHAPELLE-LEZ-HERLAIMONT	
6.014	5.339	2.910	2.251	1.211	511	110	22	18.366	67.585	12.354	98.305	CHARLEROI	
1.007	963	461	348	191	60	16	-	3.381	12.099	2.039	17.519	CHATELET	
851	745	414	297	143	68	14	3	2.824	9.686	1.684	14.194	COURCELLES	
295	276	147	87	38	18	4	2	1.385	3.912	572	5.869	FARCIENNES	
598	526	291	204	121	42	13	2	2.121	7.548	1.199	10.868	FLEURUS	
514	462	234	160	69	37	9	2	1.606	5.844	973	8.423	FONTAINE-L'EVEQUE	
319	254	142	106	53	18	3	2	1.042	3.928	578	5.548	GERPINNES	
189	175	126	85	37	21	5	2	837	2.714	451	4.002	LES BONS VILLERS	
591	565	268	241	164	56	15	1	2.171	6.937	1.310	10.418	MANAGE	
328	301	175	115	80	34	10	1	835	3.267	716	4.818	MONTIGNY-LE-TILLEUL	
391	354	204	146	76	33	4	2	1.503	5.192	819	7.514	PONT-A-CELLES	
211	214	118	97	59	27	6	2	1.090	3.351	523	4.964	SENEFFE	
6.685	6.610	3.593	2.751	1.497	604	164	18	23.841	81.339	15.237	120.417	ARR. BERGEN	
564	550	292	220	106	44	6	1	2.007	6.718	1.219	9.944	BOUSSU	
564	547	308	210	123	38	9	1	2.118	6.906	1.236	10.260	COLFONTAINE	
476	495	254	207	114	41	12	1	1.584	5.583	1.124	8.291	DOUR	
570	634	357	265	128	38	14	2	1.915	6.685	1.438	10.038	FRAMERIES	
175	188	100	60	33	11	4	-	740	2.292	396	3.428	HENSIES	
150	143	71	70	38	15	6	1	459	1.593	344	2.396	HONNELLES	
167	216	107	83	47	31	7	1	846	2.643	492	3.981	JURBEKE	
102	123	63	47	21	7	2	-	336	1.228	263	1.827	LENS	
2.341	2.258	1.208	1.009	525	231	67	4	8.571	29.476	5.302	43.349	BERGEN	
579	485	286	206	123	43	8	2	1.903	6.401	1.153	9.457	QUAREGNON	
216	193	112	81	45	24	4	-	645	2.482	459	3.586	QUEVY	
175	179	102	66	54	17	6	2	676	2.255	426	3.357	QUIEVRAIN	
606	599	333	227	140	64	19	3	2.041	7.077	1.385	10.503	SAINT-GHISLAIN	
1.836	1.727	908	833	604	260	59	8	6.807	23.387	4.399	34.593	ARR. MOESKROEN	
468	443	215	219	151	58	17	3	1.733	5.925	1.106	8.764	KOMEN-WAASTEN	
1.368	1.284	693	614	453	202	42	5	5.074	17.462	3.293	25.829	MOESKROEN	
4.533	4.233	2.359	2.003	1.147	440	125	10	15.862	55.387	10.317	81.566	ARR. ZINNIK	
430	383	218	217	119	41	15	1	1.731	5.912	994	8.637	'S GRAVENBRAKEL	
277	227	153	124	76	36	7	-	877	3.156	623	4.656	ECAUSSINNES	
247	234	145	101	71	34	8	-	1.004	3.449	593	5.046	EDINGEN	
2.071	2.010	1.069	907	480	165	50	3	7.244	25.034	4.684	36.962	LA LOUVIERE	
225	199	120	83	54	14	2	-	786	2.606	472	3.864	LE ROEULX	
488	467	269	232	160	54	18	4	1.318	5.250	1.204	7.772	LESSEN	
183	153	80	73	37	25	6	1	636	2.171	375	3.182	OPZULLIK	
612	560	305	266	150	71	19	1	2.266	7.809	1.372	11.447	ZINNIK	
3.923	3.755	2.000	1.455	837	398	99	19	13.625	47.492	8.563	69.680	ARR. THUIN	
324	325	164	117	65	18	7	2	1.040	3.793	698	5.531	ANDERLUES	
179	152	94	64	46	23	7	-	576	2.020	386	2.982	BEAUMONT	
951	944	482	349	191	82	26	3	2.898	10.854	2.077	15.829	BINCHE	
225	227	138	119	56	31	3	1	964	3.142	575	4.681	CHIMAY	
265	234	130	95	59	36	6	1	935	3.191	561	4.687	ERQUELINNES	
206	185	97	82	28	17	2	1	663	2.432	412	3.507	ESTINNES	
68	70	41	37	15	8	1	1	305	910	173	1.388	FROIDCHAPELLE	
346	320	155	99	58	36	11	3	1.205	4.198	682	6.085	HAM-SUR-HEURE-NALINNES	
133	150	60	50	34	10	3	-	522	1.780	307	2.609	LOBBES	
94	88	58	45	23	10	1	-	404	1.319	225	1.948	MERBES-LE-CHATEAU	

WOONPLAATS	LEEFTIJDGROEP											
	0-4 JAAR	5-9 JAAR	10-14 JAAR	15-19 JAAR	20-24 JAAR	25-29 JAAR	30-34 JAAR	35-39 JAAR	40-44 JAAR	45-49 JAAR	50-54 JAAR	55-59 JAAR
MOMIGNIES	182	172	169	201	205	196	174	153	177	142	133	160
MORLANWELZ	640	536	550	682	619	715	693	697	709	425	420	458
SIVRY-RANCE	148	143	158	149	122	168	173	170	169	123	115	135
THUIN	474	449	492	541	525	509	573	558	607	391	371	363
ARR. DOORNIK	4.332	4.137	4.351	5.049	5.304	5.324	5.494	5.178	5.355	3.639	3.381	3.692
ANTOING	237	245	206	305	300	303	286	271	297	200	177	211
BRUNEHAUT	233	225	219	259	281	270	288	290	260	197	175	207
CELLES	189	161	177	194	191	207	203	216	204	143	142	145
ESTAIMPUIS	292	302	297	359	355	327	347	375	360	264	222	271
LEUZE-EN-HAINAUT	400	350	415	434	447	480	490	466	513	324	335	344
MONT-DE-L'ENCLUS	96	93	81	108	92	124	130	117	107	88	72	99
PECQ	149	146	144	198	178	175	186	180	213	128	145	141
PERUWELZ	493	514	541	643	661	643	714	608	614	378	400	396
RUMES	159	154	157	198	193	158	214	204	225	124	123	139
DOORNIK	2.084	1.947	2.114	2.351	2.606	2.637	2.636	2.451	2.562	1.793	1.590	1.739
PROV. LUIK	31.960	30.200	30.291	33.368	36.675	39.836	39.057	37.553	37.186	25.978	26.319	27.818
ARR. HOEI	3.264	3.038	2.891	3.217	3.187	3.706	3.800	3.782	3.654	2.354	2.395	2.513
AMAY	399	373	384	446	456	500	479	480	514	314	333	365
ANTHISNES	137	115	104	122	119	135	153	155	162	87	94	100
BURDINNE	86	82	59	57	71	97	105	95	100	52	41	71
CLAVIER	127	143	136	152	147	143	155	154	123	78	108	87
ENGIS	189	163	186	215	231	237	214	227	245	153	169	170
FERRIERES	134	114	116	134	125	145	160	157	137	105	98	100
HAMOIR	119	105	110	117	116	111	116	137	129	87	83	105
HERON	136	132	130	139	117	148	167	153	149	91	89	101
HOEI	565	526	483	594	704	769	705	652	663	446	446	497
MARCHIN	174	166	152	182	155	208	223	195	194	119	95	127
MODAVE	129	95	96	100	91	141	161	149	121	81	91	85
NANDRIN	178	167	138	145	121	155	214	212	184	113	111	123
OUFFET	102	101	97	88	82	95	93	95	97	76	64	55
TINLOT	100	55	63	67	51	82	74	85	73	58	47	40
VERLAINE	97	125	109	104	84	112	134	144	135	78	64	64
VILLERS-LE-BOUILLET	188	193	172	186	152	188	194	231	205	125	124	129
WANZE	404	383	356	369	365	440	453	461	423	291	338	294
ARR. LUIK	17.919	16.828	17.397	19.285	21.387	23.157	22.603	21.946	21.916	15.278	15.588	16.660
ANS	854	817	913	959	973	1.016	997	1.047	1.022	708	742	801
AWANS	260	229	248	239	266	268	326	281	323	224	215	215
AYWAILLE	299	274	306	328	346	348	363	340	351	229	241	241
BITSINGEN	240	243	231	295	305	295	327	332	311	215	209	194
BEYNE-HEUSAY	373	322	343	413	414	423	419	423	438	333	307	320
BLEGNY	399	401	432	441	470	406	491	466	542	336	294	347
CHAUDFONTAINE	620	585	656	711	704	677	651	763	754	569	606	641
COMBLAIN-AU-PONT	166	148	164	190	181	226	212	180	185	142	127	135
DALHEM	221	206	191	237	186	214	254	259	250	156	155	134
ESNEUX	398	399	408	444	391	450	483	489	513	348	343	348
FLEMALLE	789	740	730	891	905	964	1.007	961	943	650	714	845
FLERON	452	470	531	590	579	529	602	567	623	429	457	455
GRACE-HOLLOGNE	717	697	737	820	801	796	871	913	878	597	563	593
HERSTAL	1.128	1.068	1.056	1.159	1.296	1.398	1.315	1.321	1.284	898	942	1.080
JUPRELLE	207	269	277	318	274	262	287	339	373	234	199	179
LUIK	5.572	4.863	4.869	5.517	7.342	8.614	7.802	7.138	6.870	4.878	4.979	5.383
NEUPRE	224	275	319	360	303	271	275	335	421	292	294	260
OUPEYE	719	718	834	853	809	836	858	934	976	669	643	581
SAINT-NICOLAS	739	719	714	781	858	947	901	824	820	585	654	718
SERAING	1.757	1.660	1.652	1.945	2.202	2.384	2.166	2.090	2.116	1.564	1.593	1.897
SOUMAGNE	487	494	524	521	474	489	552	581	535	387	376	337
SPRIMONT	426	420	401	363	348	421	472	469	470	249	261	279
TROOZ	281	231	231	256	278	297	303	281	316	180	200	207
WEZET	591	580	630	654	682	626	669	613	602	406	474	470
ARR. VERVIERS	8.799	8.434	8.021	8.722	10.022	10.612	10.117	9.393	9.045	6.644	6.789	6.918
AMEL	150	148	153	175	245	245	211	161	133	111	160	160
AUBEL	152	136	112	138	163	137	156	129	121	98	88	86
BAELEN	113	95	101	120	127	153	148	134	111	100	101	92
BULLINGEN	171	172	175	191	271	233	205	171	171	116	182	160

N.I.S.		TABEL 00.04 A M							BLZ. 5.- FOL. 2.-			ALLE ADMINISTRATIEVE EENHEDEN		
VOLKS- EN WONINGTELLING VAN 1991		BEVOLKING NAAR GESLACHT, LEEFTIJDGROEPEN EN LEEFTIJDKlassen											- MANNELIJKE BEVOLKING -	
LEEFTIJDGROEP								LEEFTIJDKlasse			ALGEMEEN TOTAAL	WOONPLAATS		
60-64 JAAR	65-69 JAAR	70-74 JAAR	75-79 JAAR	80-84 JAAR	85-89 JAAR	90-94 JAAR	95 JAAR EN MEER	0-14 JAAR	15-64 JAAR	65 JAAR EN MEER				
134	126	67	63	32	22	3	-	523	1.675	313	2.511	MOMIGNIES		
500	491	244	163	117	61	16	5	1.726	5.918	1.097	8.741	MORLANWELZ		
142	110	78	39	31	13	3	-	449	1.466	274	2.189	SIVRY-RANCE		
356	333	192	133	82	31	10	2	1.415	4.794	783	6.992	THUIN		
3.767	3.627	2.114	1.789	1.143	457	129	14	12.820	46.183	9.273	68.276	ARR. DOORNIK		
216	192	129	100	66	30	14	1	688	2.566	532	3.786	ANTOING		
226	218	114	96	73	27	10	-	677	2.453	538	3.668	BRUNEHOUT		
154	140	92	80	41	28	7	-	527	1.799	388	2.714	CELLES		
227	255	146	107	74	30	8	1	891	3.107	621	4.619	ESTAIMPUIS		
356	315	232	184	87	32	14	4	1.165	4.189	868	6.222	LEUZE-EN-HAINAUT		
77	71	43	52	45	17	1	-	270	1.014	229	1.513	MONT-DE-L'ENCLUS		
149	162	96	67	43	12	6	1	439	1.693	387	2.519	PECO		
455	409	211	202	117	43	13	1	1.548	5.512	996	8.056	PERUWELZ		
154	144	70	69	43	21	5	-	470	1.732	352	2.554	RUMES		
1.753	1.721	981	832	554	217	51	6	6.145	22.118	4.362	32.625	DOORNIK		
28.069	24.964	14.045	11.068	6.123	2.496	578	79	92.451	331.859	59.353	483.663	PROV. LUIK		
2.595	2.240	1.352	1.066	577	236	48	9	9.193	31.203	5.528	45.924	ARR. HOEI		
366	314	159	152	90	38	9	-	1.156	4.253	762	6.171	AMAY		
101	74	64	35	18	5	4	-	356	1.228	200	1.784	ANTHISNES		
77	81	30	37	15	7	1	-	227	766	171	1.164	BURDINNE		
114	80	52	52	19	11	2	-	406	1.261	216	1.883	CLAVIER		
150	137	78	66	36	15	2	-	538	2.011	334	2.883	ENGIS		
103	99	66	50	26	8	2	-	364	1.264	251	1.879	FERRIERES		
97	83	39	44	13	10	-	-	334	1.098	189	1.621	HAMOIR		
91	79	71	45	21	12	-	-	398	1.245	228	1.871	HERON		
525	438	284	219	136	46	12	1	1.574	6.001	1.136	8.711	HOEI		
135	123	62	37	20	8	2	2	492	1.633	254	2.379	MARCHIN		
103	94	39	38	15	6	1	-	320	1.123	193	1.636	MODAVE		
113	98	48	32	22	6	3	-	483	1.491	209	2.183	NANDRIN		
59	54	43	22	10	4	1	-	300	804	134	1.238	OUFFET		
60	28	20	26	12	3	2	2	218	637	93	948	TINLOT		
69	64	39	40	17	5	-	-	331	988	165	1.484	VERLAINE		
129	93	76	54	27	18	2	-	553	1.663	270	2.486	VILLERS-LE-BOUILLET		
303	301	182	117	80	34	5	4	1.143	3.737	723	5.603	WANZE		
16.996	15.292	8.399	6.480	3.599	1.454	333	46	52.144	194.816	35.603	282.563	ARR. LUIK		
789	713	388	274	141	55	12	2	2.584	9.054	1.585	13.223	ANS		
203	171	99	84	44	13	5	-	737	2.560	416	3.713	AWANS		
262	229	147	101	57	25	6	-	879	3.049	565	4.493	AYWAILLE		
245	180	119	99	62	17	4	1	714	2.728	482	3.924	BITSINGEN		
307	265	162	124	46	20	5	-	1.038	3.797	622	5.457	BEYNE-HEUSAY		
277	213	118	91	38	17	6	-	1.232	4.070	483	5.785	BLEGNY		
623	553	281	241	135	47	14	-	1.861	6.699	1.271	9.831	CHAUDFONTAINE		
144	116	64	48	36	10	4	1	478	1.722	279	2.479	COMBLAIN-AU-PONT		
140	121	80	54	40	11	4	-	618	1.985	310	2.913	DALHEM		
353	310	172	150	80	37	15	2	1.205	4.162	766	6.133	ESNEUX		
875	775	390	288	162	63	11	-	2.259	8.755	1.689	12.703	FLEMALLE		
411	385	196	159	86	30	5	2	1.453	5.242	863	7.558	FLERON		
637	547	280	170	89	34	11	-	2.151	7.469	1.131	10.751	GRACE-HOLLOGNE		
1.165	1.072	537	391	228	93	25	1	3.252	11.858	2.347	17.457	HERSTAL		
181	137	85	70	44	15	2	-	753	2.646	353	3.752	JUPRELLE		
5.620	5.280	3.019	2.469	1.427	597	131	22	15.304	64.143	12.945	92.392	LUIK		
255	203	106	59	42	13	3	-	818	3.066	426	4.310	NEUPRE		
606	505	273	188	107	51	7	3	2.271	7.765	1.134	11.170	OUPEVE		
755	665	323	245	112	46	10	2	2.172	7.843	1.403	11.418	SAINT-NICOLAS		
1.897	1.745	903	718	384	165	37	2	5.069	19.854	3.954	28.877	SERAING		
307	289	185	124	62	21	2	1	1.505	4.559	684	6.748	SOUMAGNE		
281	239	146	106	56	31	1	3	1.247	3.613	582	5.442	SPRIMONT		
226	206	104	70	36	18	3	1	743	2.544	438	3.725	TROOZ		
437	373	222	157	85	25	10	3	1.801	5.633	875	8.309	WEZET		
6.642	5.772	3.353	2.756	1.496	641	151	14	25.254	84.904	14.183	124.341	ARR. VERVIERS		
138	89	46	48	32	23	4	1	451	1.739	243	2.433	AMEL		
82	69	49	36	27	8	2	-	400	1.198	191	1.789	AUBEL		
90	72	40	19	15	11	1	-	309	1.176	158	1.643	BAELEN		
144	100	60	55	34	18	8	-	518	1.844	275	2.637	BULLINGEN		

WOONPLAATS	LEEFTIJDSGROEP											
	0-4 JAAR	5-9 JAAR	10-14 JAAR	15-19 JAAR	20-24 JAAR	25-29 JAAR	30-34 JAAR	35-39 JAAR	40-44 JAAR	45-49 JAAR	50-54 JAAR	55-59 JAAR
BURG-REULAND	123	124	98	142	175	169	144	133	113	96	117	141
BUTGENBACH	178	167	149	191	224	263	234	167	166	128	169	160
DISON	542	496	447	526	570	595	539	472	457	322	347	363
EUPEN	494	505	434	460	694	773	664	598	551	581	529	546
HERVE	561	556	611	665	574	562	587	643	655	417	387	344
JALHAY	261	251	231	212	227	245	280	271	253	154	153	142
KELMIS	332	276	243	274	424	457	414	359	345	327	317	308
LIERNEUX	106	126	101	118	106	104	106	114	109	78	73	108
LIMBURG	174	156	184	187	194	190	203	199	207	135	129	144
LONTZEN	149	151	160	148	163	195	211	181	184	143	122	118
MALMEDY	335	294	283	338	410	425	425	376	344	260	288	289
OLNE	113	114	140	135	122	108	131	150	171	83	88	95
PEPINSTER	330	284	314	373	351	329	312	336	351	248	230	231
PLOMBIERES	301	317	277	245	349	427	379	356	303	251	226	223
RAEREN	324	306	257	246	314	473	405	379	339	262	296	268
SANKT-VITH	303	268	270	291	364	400	384	335	256	202	242	246
SPA	339	289	269	337	400	408	373	364	334	247	249	265
STAVELOT	208	217	210	246	268	223	232	251	240	151	186	140
STOUMONT	89	90	79	81	87	92	110	97	107	48	67	81
THEUX	374	356	344	381	336	383	420	389	392	262	235	278
THIMISTER-CLERMONT	182	193	162	168	155	175	190	192	193	95	110	80
TROIS-PONTS	72	76	63	59	59	85	97	86	79	44	43	43
VERVIERS	1.818	1.741	1.697	1.819	2.077	2.149	1.974	1.805	1.876	1.322	1.280	1.366
WEISMES	218	205	193	189	260	282	249	242	188	137	158	202
WELKENRAEDT	287	325	264	267	313	332	334	303	296	226	217	239
ARR. BORGWORM	1.978	1.900	1.982	2.144	2.079	2.361	2.537	2.432	2.571	1.702	1.547	1.727
BERLOZ	75	60	70	81	96	89	96	100	112	72	46	71
BRAIVES	173	154	137	147	140	191	209	181	203	118	101	146
CRISNEE	66	60	65	93	80	87	91	95	99	78	61	60
DONCEEL	72	80	80	73	66	86	94	95	92	57	72	76
FAIMES	84	101	94	98	88	92	128	121	117	81	68	100
FEXHE-LE-HAUT-CLOCHER	92	81	82	74	79	103	110	116	103	68	68	65
GEER	73	90	79	95	91	97	86	112	88	66	46	64
HANNUIT	380	353	351	419	370	446	433	443	472	294	303	300
LIJSEM	82	70	99	99	82	93	118	118	104	80	70	72
OERLE	89	107	119	112	98	113	119	131	143	105	74	69
REMICOURT	130	108	141	148	137	178	190	163	192	131	117	119
SAINT-GEORGES-SUR-MEUSE	220	182	213	215	257	258	241	241	284	181	165	207
BORGWORM	382	399	380	442	436	458	534	450	480	330	310	325
WASSEIGES	60	55	72	48	59	70	88	66	82	41	46	53
LIMBURG	24.003	25.149	26.939	26.205	30.608	33.956	33.535	30.807	27.610	21.980	22.060	21.147
ARR. HASSELT	11.486	11.951	13.084	12.777	14.728	16.313	16.200	14.870	13.490	10.753	10.659	10.320
AS	218	222	246	239	294	285	307	260	249	228	196	211
BERINGEN	1.236	1.371	1.461	1.317	1.449	1.569	1.615	1.532	1.330	1.080	1.032	952
DIEPENBEEK	452	503	632	652	714	749	794	706	650	540	502	436
GENK	2.279	2.185	2.382	2.337	2.691	2.734	2.677	2.374	2.009	1.506	1.719	1.709
GINGELOM	181	201	205	225	236	322	316	263	252	221	249	252
HALEN	209	211	249	272	300	318	336	297	276	257	246	221
HAM	270	284	309	289	327	390	393	368	318	267	267	289
HASSELT	1.924	1.907	2.133	2.092	2.581	2.991	2.973	2.699	2.481	1.927	1.875	1.842
HERK-DE-STAD	290	320	362	391	394	505	477	466	399	357	301	301
HEUSDEN-ZOLDER	998	1.105	1.218	1.093	1.185	1.226	1.236	1.181	1.076	803	832	798
LEOPOLDSBURG	397	453	474	419	504	622	628	555	446	401	373	446
LUMMEN	374	435	449	423	456	614	586	528	479	375	388	355
NIEUWERKERKEN	156	164	210	199	245	229	244	245	293	186	188	172
OPGLABBEK	286	269	297	333	362	415	361	308	375	249	257	193
SINT-TRUIDEN	988	1.060	1.098	1.164	1.386	1.607	1.557	1.504	1.389	1.162	1.083	1.136
TESSENDERLO	418	448	447	516	639	645	605	588	533	455	484	392
ZONHOVEN	562	594	675	588	725	803	839	699	686	541	492	453
ZUTENDAAL	248	219	237	228	240	289	256	297	249	198	175	162
ARR. MAASEIK	7.074	7.455	7.767	7.084	8.447	9.636	9.346	8.476	7.337	5.831	6.044	5.585
BOCHOLT	388	379	419	365	444	536	507	419	430	319	320	273
BREE	484	497	457	443	603	649	555	563	473	383	427	377
DILSEN-STOKKEM	503	570	659	652	707	753	731	630	507	513	438	388
HAMONT-ACHEL	402	402	444	392	529	609	541	469	466	372	410	353

N.I.S. VOLKS- EN WONINGTELLING VAN 1991		TABEL 00.04 A M							BLZ. 6.- FOL. 2.-			ALLE ADMINISTRATIEVE EENHEDEN	
BEVOLKING NAAR GESLACHT, LEEFTIJDGROEPEN EN LEEFTIJDKlassen - MANNELIJKE BEVOLKING -													
LEEFTIJDGROEP								LEEFTIJDKlasse			ALGE- MEEN TOTAAL	WOONPLAATS	
60-64 JAAR	65-69 JAAR	70-74 JAAR	75-79 JAAR	80-84 JAAR	85-89 JAAR	90-94 JAAR	95 JAAR EN MEER	0-14 JAAR	15-64 JAAR	65 JAAR EN MEER			
112	74	32	47	33	13	1	-	345	1.342	200	1.887	BURG-REULAND	
146	101	47	33	20	8	4	-	494	1.848	213	2.555	BUTGENBACH	
370	325	204	145	79	26	8	-	1.485	4.561	787	6.833	DISON	
475	424	206	187	105	54	8	-	1.433	5.871	984	8.288	EUPEN	
333	320	202	155	63	31	8	-	1.728	5.167	779	7.674	HERVE	
159	121	81	78	28	18	4	-	743	2.096	330	3.169	JALHAY	
260	211	104	95	36	15	1	1	851	3.485	463	4.799	KELMIS	
117	89	78	46	20	3	1	-	333	1.033	237	1.603	LIERNEUX	
136	128	83	66	43	11	3	1	514	1.724	335	2.573	LIMBURG	
117	76	38	34	16	10	2	-	460	1.582	176	2.218	LONTZEN	
288	245	129	125	59	27	6	2	912	3.443	593	4.948	MALMEDY	
88	72	40	23	14	5	-	-	367	1.171	154	1.692	OLNE	
234	194	126	83	53	27	10	1	928	2.995	494	4.417	PEPINSTER	
246	196	108	94	56	13	7	2	895	3.005	476	4.376	PLOMBIERES	
227	193	102	67	54	15	2	-	887	3.209	433	4.529	RAEREN	
240	220	73	76	47	23	8	-	841	2.960	447	4.248	SANKT-VITH	
282	233	154	136	85	36	5	1	897	3.259	650	4.806	SPA	
150	161	87	69	38	19	4	-	635	2.087	378	3.100	STAVELOT	
71	79	33	32	21	12	2	-	258	841	179	1.278	STOUMONT	
228	214	147	110	62	23	9	-	1.074	3.304	565	4.943	THEUX	
86	83	39	42	20	5	3	-	537	1.444	192	2.173	THIMISTER-CLERMONT	
72	56	46	36	14	3	1	-	211	667	156	1.034	TROIS-PONTS	
1.391	1.294	818	676	344	156	35	5	5.256	17.059	3.328	25.643	VERVIERS	
170	142	57	65	37	16	2	-	616	2.077	319	3.012	WEISMES	
190	191	124	78	41	12	2	-	876	2.717	448	4.041	WELKENRAEDT	
1.836	1.660	941	766	451	165	46	10	5.860	20.936	4.039	30.835	ARR. BORGWORM	
79	52	43	29	19	7	1	1	205	842	152	1.199	BERLOZ	
148	137	76	65	36	11	2	2	464	1.584	329	2.377	BRAIVES	
69	52	38	24	15	4	1	1	191	813	135	1.139	CRISNEE	
52	69	23	27	15	8	2	-	232	763	144	1.139	DONCEEL	
73	59	47	36	26	8	-	1	279	966	177	1.422	FAIMES	
92	80	37	28	17	7	4	-	255	878	173	1.306	FEXHE-LE-HAUT-CLOCHER	
57	68	33	24	17	8	3	-	242	802	153	1.197	GEER	
355	308	198	173	110	30	13	2	1.084	3.835	834	5.753	HANNUIT	
76	75	40	34	13	4	1	-	251	912	167	1.330	LIJSEM	
90	73	45	35	26	5	1	-	315	1.054	185	1.554	OERLE	
130	122	53	55	23	13	4	1	379	1.505	271	2.155	REMICOURT	
199	173	81	54	44	24	4	1	615	2.248	381	3.244	SAINT-GEORGES-SUR-MEUSE	
359	341	196	162	81	32	9	1	1.161	4.124	822	6.107	BORGWORM	
57	51	31	20	9	4	1	-	187	610	116	913	WASSEIGES	
18.526	14.889	7.975	6.207	3.251	1.313	384	56	76.091	266.434	34.075	376.600	LIMBURG	
9.174	7.513	4.013	2.964	1.555	602	182	23	36.521	129.284	16.852	182.657	ARR. HASSELT	
152	108	46	45	25	5	6	1	686	2.421	236	3.343	AS	
890	729	363	284	110	47	20	2	4.068	12.766	1.555	18.389	BERINGEN	
349	250	128	109	54	25	12	2	1.587	6.092	580	8.259	DIEPENBEEK	
1.507	1.327	601	390	174	57	11	1	6.846	21.263	2.561	30.670	GENK	
216	176	117	91	50	23	5	1	587	2.552	463	3.602	GINGELOM	
211	194	123	89	57	25	7	1	669	2.734	496	3.899	HALEN	
218	179	106	78	44	22	4	-	863	3.126	433	4.422	HAM	
1.720	1.444	827	626	334	128	32	5	5.964	23.181	3.396	32.541	HASSELT	
270	207	111	101	65	24	6	1	972	3.861	515	5.348	HERK-DE-STAD	
678	527	263	170	90	32	9	1	3.321	10.108	1.092	14.521	HEUSDEN-ZOLDER	
394	285	164	136	58	29	5	-	1.324	4.788	677	6.789	LEOPOLDSBURG	
341	265	131	108	77	34	9	4	1.258	4.545	628	6.431	LUMMEN	
160	137	79	53	27	8	4	-	530	2.161	308	2.999	NIEUWERKERKEN	
139	126	62	24	26	7	6	-	852	2.992	251	4.095	OPGLABBEEK	
1.021	882	506	395	209	74	23	2	3.146	13.009	2.091	18.246	SINT-TRUIDEN	
375	303	166	131	67	22	7	1	1.313	5.232	697	7.242	TESSENDERLO	
409	281	175	111	67	31	15	1	1.831	6.235	681	8.747	ZONHOVEN	
124	93	45	23	21	9	1	-	704	2.218	192	3.114	ZUTENDAAL	
4.743	3.455	1.854	1.502	761	297	86	14	22.296	72.529	7.969	102.794	ARR. MAASEIK	
272	186	97	91	44	19	2	-	1.186	3.885	439	5.510	BOCHOLT	
329	277	130	123	58	19	5	-	1.438	4.802	612	6.852	BREE	
410	299	164	138	64	28	9	-	1.732	6.098	702	8.532	DILSEN-STOKKEM	
347	270	169	133	65	31	12	2	1.248	4.488	682	6.418	HAMONT-ACHEL	

WOONPLAATS	LEEFTIJDGROEP											
	0-4 JAAR	5-9 JAAR	10-14 JAAR	15-19 JAAR	20-24 JAAR	25-29 JAAR	30-34 JAAR	35-39 JAAR	40-44 JAAR	45-49 JAAR	50-54 JAAR	55-59 JAAR
HECHTEL-EKSEL	394	337	369	286	371	496	518	400	340	327	292	315
HOUTHALLEN-HELCHTEREN	1.051	1.129	1.163	1.074	1.109	1.291	1.333	1.166	979	723	775	698
KINROOI	367	396	375	358	472	556	544	508	433	310	273	300
LOMMEL	918	1.001	1.026	1.069	1.245	1.271	1.252	1.102	1.021	875	864	806
MAASEIK	696	750	806	734	903	1.040	985	884	757	608	671	618
MEEUWEN-GRUITRODE	429	440	503	406	465	559	548	527	398	333	354	273
NEERPELT	545	535	569	442	519	627	613	669	501	386	385	400
OVERPELT	387	421	402	394	525	546	514	447	439	327	394	362
PEER	510	598	575	469	555	703	679	591	470	361	366	372
ARR. TONGEREN	5.443	5.743	6.088	6.344	7.433	8.007	7.989	7.461	6.783	5.396	5.357	5.242
ALKEN	316	325	341	367	435	455	484	393	387	314	332	275
BILZEN	925	885	961	968	1.117	1.215	1.231	1.087	1.031	782	806	761
BORGLOON	272	259	323	357	378	426	410	391	393	323	291	256
HEERS	144	149	189	195	261	282	274	272	244	179	196	202
HERSTAPPE	1	3	5	3	2	2	3	8	5	3	2	-
HOESELT	261	278	307	327	358	377	384	347	336	282	267	249
KORTESSEM	246	298	313	254	287	312	331	398	330	218	189	219
LANAKEN	643	715	663	803	944	1.003	988	982	818	664	675	646
MAASMECHELEN	1.145	1.209	1.296	1.234	1.473	1.531	1.548	1.378	1.161	962	962	969
RIEMST	399	429	495	563	662	696	600	582	569	439	497	477
TONGEREN	757	826	855	949	1.131	1.251	1.213	1.170	1.105	919	837	887
VOEREN	145	163	120	120	146	178	209	177	150	90	105	135
WELLEN	189	204	220	204	239	279	314	276	254	221	198	166
LUXEMBURG	8.418	8.089	7.827	8.352	8.642	9.549	9.349	8.641	8.258	5.346	5.704	6.096
ARR. AARLEN	1.731	1.632	1.513	1.647	1.760	2.153	2.069	1.859	1.865	1.242	1.333	1.390
AARLEN	817	759	726	786	879	1.048	1.026	922	887	581	625	684
ATTERT	125	128	110	138	101	139	142	148	153	75	56	77
AUBANGE	476	464	403	461	531	647	543	473	530	385	439	418
MARTELANGE	59	35	42	43	48	65	58	49	52	43	33	47
MESSANCY	254	246	232	219	201	254	300	267	243	158	180	164
ARR. BASTENAKEN	1.469	1.391	1.384	1.396	1.506	1.603	1.513	1.404	1.254	821	872	931
BASTENAKEN	484	484	475	469	499	551	515	443	423	275	271	247
BERTOEGNE	112	108	97	92	118	110	107	85	77	47	62	73
FAUVILLERS	67	67	51	62	80	81	78	64	55	31	43	40
GOUVY	167	153	164	176	166	175	152	163	122	100	110	122
HOUFFALIZE	167	125	124	144	156	165	171	150	139	91	95	93
SAINTE-ODE	76	64	72	81	96	85	85	85	69	56	47	54
VAUX-SUR-SURE	149	157	142	131	153	164	139	147	103	75	85	96
VIELSALM	247	233	259	241	238	272	266	267	266	146	159	206
ARR. MARCHE-EN-FAMENNE	1.724	1.619	1.547	1.671	1.708	1.905	1.884	1.718	1.600	1.082	1.107	1.132
DURBUY	293	262	277	292	315	360	343	321	301	194	227	250
EREZEE	90	80	76	84	92	85	109	78	79	62	57	71
HOTTON	190	164	172	160	159	201	170	173	174	100	82	100
LA ROCHE-EN-ARDENNE	124	103	107	136	148	151	141	124	141	101	100	96
MANHAV	106	77	103	86	101	125	120	86	71	59	59	89
MARCHE-EN-FAMENNE	600	603	525	621	572	638	647	602	555	354	351	324
NASSOGNE	159	161	144	152	157	177	180	189	140	109	123	90
RENDEUX	75	64	57	66	82	88	82	57	58	41	59	54
TENNEVILLE	87	105	86	74	82	80	92	88	81	62	49	58
ARR. NEUFCHATEAU	1.870	1.833	1.841	2.029	1.982	2.081	2.063	1.966	1.875	1.231	1.308	1.392
BERTRIX	279	301	300	286	245	294	308	286	301	177	191	174
BOUILLON	179	145	184	186	175	222	186	213	194	120	133	159
DAVERDISSE	45	33	50	49	54	61	43	49	50	32	37	51
HERBEUMONT	33	51	31	41	51	55	44	55	47	32	33	39
LEGLISE	118	145	108	112	137	140	143	122	104	71	84	76
LIBIN	159	137	116	171	156	148	174	154	139	93	104	101
LIBRAMONT-CHEVIGNY	330	314	306	363	353	340	351	327	297	210	194	206
NEUFCHATEAU	192	212	195	247	246	231	223	209	213	129	141	169

N.I.S. VOLKS- EN WONINGTELLING VAN 1991		TABEL 00.04 A M							BLZ. 7.- FOL. 2.-			ALLE ADMINISTRATIEVE EENHEDEN	
BEVOLKING NAAR GESLACHT, LEEFTIJDGROEPEN EN LEEFTIJDKlassen													
LEEFTIJDGROEP								LEEFTIJDKlasse			ALGE- MEEN TOTAAL	WOONPLAATS	
60-64 JAAR	65-69 JAAR	70-74 JAAR	75-79 JAAR	80-84 JAAR	85-89 JAAR	90-94 JAAR	95 JAAR EN MEER	0-14 JAAR	15-64 JAAR	65 JAAR EN MEER			
261	164	113	68	37	9	5	1	1.100	3.606	397	5.103	HECHTEL-EKSEL	
567	431	208	146	62	20	5	2	3.343	9.715	874	13.932	HOUTHALEN-HELCHTEREN	
252	182	101	89	36	13	3	1	1.138	4.006	425	5.569	KINROOI	
632	503	235	201	99	38	8	3	2.945	10.137	1.087	14.169	Lommel	
512	352	196	181	86	33	12	3	2.252	7.712	863	10.827	MAASEIK	
238	184	94	58	26	20	6	-	1.372	4.101	388	5.861	MEEUWEN-GRUITRODE	
336	219	131	110	70	27	6	2	1.649	4.878	565	7.092	NEERPELT	
313	203	93	85	45	20	4	-	1.210	4.261	450	5.921	OVERPELT	
274	185	123	79	69	20	9	-	1.683	4.840	485	7.008	PEER	
4.609	3.921	2.108	1.741	935	414	116	19	17.274	64.621	9.254	91.149	ARR. TONGEREN	
221	172	117	94	44	25	8	-	982	3.663	460	5.105	ALKEN	
636	498	296	242	131	67	18	5	2.771	9.634	1.257	13.662	BILZEN	
285	255	141	140	56	25	8	-	854	3.510	625	4.989	BORGLOON	
193	206	103	75	43	27	6	-	482	2.298	460	3.240	HEERS	
4	2	1	1	1	1	-	-	9	32	6	47	HERSTAPPE	
202	187	107	83	46	14	2	1	846	3.129	440	4.415	HOESLT	
138	123	78	62	41	10	6	-	857	2.676	320	3.853	KORTESSEM	
580	490	228	215	103	46	12	4	2.021	8.103	1.098	11.222	LANAKEN	
835	685	318	222	124	44	18	3	3.650	12.053	1.414	17.117	MAASMECHELEN	
382	325	182	167	107	51	9	3	1.323	5.467	844	7.634	RIEMST	
847	712	405	340	177	72	24	2	2.438	10.309	1.732	14.479	TONGEREN	
143	120	51	35	29	13	2	1	428	1.453	251	2.132	VOEREN	
143	146	81	65	33	19	3	-	613	2.294	347	3.254	WELLEN	
6.255	5.384	3.242	2.875	1.592	639	158	25	24.334	76.192	13.915	114.441	LUXEMBURG	
1.323	1.043	585	550	296	128	22	4	4.876	16.641	2.628	24.145	ARR. AARLEN	
601	476	286	265	125	58	13	3	2.302	8.039	1.226	11.567	AARLEN	
90	68	35	37	24	9	-	-	363	1.119	173	1.655	ATTERT	
434	333	185	158	99	36	8	1	1.343	4.861	820	7.024	AUBANGE	
39	34	20	28	18	9	-	-	136	477	109	722	MARTELANGE	
159	132	59	62	30	16	1	-	732	2.145	300	3.177	MESSANCY	
1.019	851	543	462	254	77	18	4	4.244	12.319	2.209	18.772	ARR. BASTENAKEN	
275	217	150	131	63	18	4	-	1.443	3.968	583	5.994	BASTENAKEN	
65	58	45	34	28	5	2	-	317	836	172	1.325	BERTOGNE	
49	35	23	26	15	4	2	1	185	583	106	874	FAUVILLERS	
119	127	73	44	34	9	6	1	484	1.405	294	2.183	GOUVY	
167	105	64	64	30	11	2	-	416	1.371	276	2.063	HOUFFALIZE	
51	45	39	24	15	3	-	1	212	709	127	1.048	SAINTE-ODE	
96	105	60	47	26	11	-	1	448	1.189	250	1.887	VAUX-SUR-SURE	
197	159	89	92	43	16	2	-	739	2.258	401	3.398	VIELSALM	
1.267	1.117	689	529	292	113	32	7	4.890	15.074	2.779	22.743	ARR. MARCHE-EN-FAMENNE	
270	238	137	99	66	17	6	2	832	2.873	565	4.270	DURBUY	
85	68	42	29	18	5	2	1	246	802	165	1.213	EREZEE	
108	90	70	44	24	10	4	-	526	1.427	242	2.195	HOTTON	
134	138	81	59	39	14	4	2	334	1.272	337	1.943	LA ROCHE-EN-ARDENNE	
79	76	50	39	21	14	4	-	286	875	204	1.365	MANHAY	
328	275	183	152	67	31	5	1	1.728	4.992	714	7.434	MARCHE-EN-FAMENNE	
116	108	61	61	25	10	3	1	464	1.433	269	2.166	NASSOGNE	
85	68	37	28	20	8	1	-	196	672	162	1.030	RENDEUX	
62	56	28	18	12	4	3	-	278	728	121	1.127	TENNEVILLE	
1.439	1.279	797	716	404	164	43	6	5.544	17.366	3.409	26.319	ARR. NEUFCHATEAU	
203	162	97	105	45	25	8	2	880	2.465	444	3.789	BERTRIX	
165	152	97	84	58	9	4	-	508	1.753	404	2.665	BOUILLON	
61	34	27	22	8	1	-	-	128	487	92	707	DAVERDISSE	
42	44	27	26	16	5	-	-	115	439	118	672	HERBEUMONT	
105	97	63	66	23	11	1	-	371	1.094	261	1.726	LEGLISE	
119	108	58	44	37	15	4	-	412	1.359	266	2.037	LIBIN	
194	165	105	80	50	21	8	-	950	2.835	429	4.214	LIBRAMONT-CHEVIGNY	
149	132	84	84	47	25	5	2	599	1.957	379	2.935	NEUFCHATEAU	

WOONPLAATS	LEEFTIJDSGROEP											
	0-4 JAAR	5-9 JAAR	10-14 JAAR	15-19 JAAR	20-24 JAAR	25-29 JAAR	30-34 JAAR	35-39 JAAR	40-44 JAAR	45-49 JAAR	50-54 JAAR	55-59 JAAR
PALISEUL	146	153	182	162	183	181	178	178	172	109	120	139
SAINT-HUBERT	207	177	193	240	223	228	221	187	211	144	150	159
TELLIN	80	68	71	59	70	74	83	88	67	38	55	58
WELLIN	102	97	105	113	89	107	109	98	80	76	66	61
ARR. VIRTON	1.624	1.614	1.542	1.609	1.686	1.807	1.820	1.694	1.664	970	1.084	1.251
CHINY	172	153	142	146	181	190	192	169	144	88	94	133
ETALLE	152	168	127	135	124	182	153	168	153	87	88	97
FLORENVILLE	181	174	146	187	195	200	217	188	198	127	131	177
HABAY	250	243	232	237	204	287	255	232	241	122	154	170
MEIX-DEVANT-VIRTON	97	101	78	102	122	89	116	95	86	59	72	73
MUSSON	117	121	132	148	159	146	130	154	148	84	111	104
ROUVROY	63	81	72	67	78	72	81	76	69	35	48	40
SAINT-LEGER	118	123	129	104	98	102	147	124	111	61	53	84
TINTIGNY	116	112	103	115	117	122	136	129	121	62	67	90
VIRTON	358	338	381	368	408	417	393	359	393	245	266	283
PROV. NAMEN	14.306	13.790	14.068	15.219	15.583	16.738	16.710	16.059	16.083	10.377	10.471	10.741
ARR. DINANT	3.199	3.200	3.084	3.329	3.457	3.649	3.604	3.447	3.258	2.172	2.317	2.426
ANHEE	238	195	202	241	211	232	255	240	244	172	148	203
BEAURAING	270	309	271	303	336	258	304	270	281	175	210	196
BIEVRE	99	132	99	117	108	126	100	97	113	66	87	68
CINEY	446	454	450	517	565	563	581	547	508	288	345	328
DINANT	398	372	412	393	472	520	441	464	398	307	314	315
GEDINNE	122	131	129	143	160	176	146	131	150	78	117	133
HAMOIS	242	252	224	213	197	221	239	244	227	122	130	130
HASTIERE	153	137	124	151	138	165	159	138	158	109	116	133
HAVELANGE	165	145	143	144	144	145	165	191	137	102	109	106
HOUYET	159	150	145	133	151	167	155	142	142	94	80	104
ONHAYE	123	99	118	112	101	88	108	112	96	67	70	81
ROCHFORT	365	389	381	411	421	492	448	413	399	271	295	289
SOMME-LEUZE	123	90	93	87	114	130	137	96	97	74	77	91
VRESSE-SUR-SEMOIS	76	69	53	86	99	115	105	94	71	70	60	89
VVOIR	220	276	240	278	240	251	261	268	237	177	159	160
ARR. NAMEN	9.162	8.744	9.074	9.585	9.904	10.799	10.773	10.366	10.513	6.756	6.676	6.676
ANDENNE	788	729	744	832	879	896	949	889	844	585	559	598
ASSESE	204	197	260	237	195	208	227	227	278	126	131	113
EGHEZEE	438	422	418	386	414	491	491	469	511	311	295	295
FERNELMONT	194	225	194	180	190	215	228	249	208	131	130	141
FLOREFFE	220	228	250	243	213	228	278	292	265	181	162	159
FOSSÉS-LA-VILLE	244	241	272	309	292	315	324	328	319	225	215	213
GEMBLOUX	660	593	626	652	751	799	762	773	783	505	486	494
GESVES	202	171	186	180	125	203	200	223	181	92	100	123
JEMEPPE-SUR-SAMBRE	572	545	579	667	643	688	700	672	694	443	443	461
LA BRUYERE	297	281	302	216	203	263	321	312	317	164	166	159
METTET	368	359	350	404	371	426	440	387	388	259	255	250
NAMEN	3.396	3.247	3.318	3.541	3.919	4.195	3.935	3.712	3.842	2.589	2.525	2.480
OHEY	139	126	117	128	129	144	153	151	163	88	70	99
PROFONDEVILLE	357	353	340	348	361	397	392	390	380	242	252	249
SAMBREVILLE	868	839	903	1.004	1.027	1.055	1.103	1.023	1.044	638	706	686
SOMBREFFE	215	188	215	258	192	276	270	269	296	177	181	156
ARR. PHILIPPEVILLE	1.945	1.846	1.910	2.305	2.222	2.290	2.333	2.246	2.312	1.449	1.478	1.639
CERFONTAINE	123	136	109	154	129	175	175	150	138	70	97	105
COUVIN	455	394	434	540	537	528	510	462	472	291	313	362
DOISCHE	106	81	77	104	112	112	100	95	101	71	74	79
FLORENNES	364	382	378	437	376	421	433	423	419	266	274	288
PHILIPPEVILLE	250	216	223	296	287	294	272	285	260	179	204	233
VIROINVAL	170	163	165	186	214	217	214	171	205	111	126	166
WALCOURT	477	474	524	588	567	543	629	660	717	461	390	406

N.I.S. VOLKS- EN WONINGTELLING VAN 1991		TABEL 00.04 A M										BLZ. 8.- FOL. 2.-		ALLE ADMINISTRA- TIEVE EENHEDEN
BEVOLKING NAAR GESLACHT, LEEFTIJDGROEPEN EN LEEFTIJDKLASSEN - MANNELIJKE BEVOLKING -														
LEEFTIJDGROEP								LEEFTIJDKLASSE			ALGE- MEEN	WOONPLAATS		
60-64 JAAR	65-69 JAAR	70-74 JAAR	75-79 JAAR	80-84 JAAR	85-89 JAAR	90-94 JAAR	95 JAAR EN MEER	0-14 JAAR	15-64 JAAR	65 JAAR EN MEER	TOTAAL			
135	132	76	78	56	23	2	-	481	1.557	367	2.405	PALISEUL		
147	116	87	69	32	8	6	2	577	1.910	320	2.807	SAINT-HUBERT		
51	64	35	22	10	9	3	-	219	643	143	1.005	TELLIN		
68	73	41	36	22	12	2	-	304	867	186	1.357	WELLIN		
1.207	1.094	628	618	346	157	43	4	4.780	14.792	2.890	22.462	ARR. VIRTON		
143	150	81	84	40	11	4	1	467	1.480	371	2.318	CHINY		
89	74	48	48	28	8	4	-	447	1.276	210	1.933	ETALLE		
158	166	99	120	62	27	7	-	501	1.778	481	2.760	FLORENVILLE		
156	128	76	72	38	16	5	1	725	2.058	336	3.119	HABAY		
78	60	41	35	21	7	6	-	276	892	170	1.338	MEIX-DEVANT-VIRTON		
103	83	50	40	21	11	3	1	370	1.287	209	1.866	MUSSON		
43	47	21	17	13	4	2	-	216	609	104	929	ROUVROY		
74	58	31	31	24	8	1	-	370	958	153	1.481	SAINT-LEGER		
95	103	47	41	23	15	2	-	331	1.054	231	1.616	TINTIGNY		
268	225	134	130	76	50	9	1	1.077	3.400	625	5.102	VIRTON		
11.326	10.176	5.762	4.546	2.536	976	241	33	42.164	139.307	24.270	205.741	PROV. NAMEN		
2.617	2.350	1.431	1.095	608	235	54	9	9.483	30.276	5.782	45.541	ARR. DINANT		
178	162	99	97	50	12	5	1	635	2.124	426	3.185	ANHEE		
189	210	133	94	68	14	6	-	850	2.522	525	3.897	BEAURAING		
90	85	57	38	21	16	3	-	330	972	220	1.522	BIEVRE		
392	294	177	141	64	31	8	1	1.350	4.634	716	6.700	CINEY		
339	264	176	133	72	33	7	1	1.182	3.963	686	5.831	DINANT		
138	118	75	64	34	16	2	-	382	1.372	309	2.063	GEDINNE		
139	139	72	48	32	8	2	-	718	1.862	301	2.881	HAMOIS		
172	144	73	48	40	15	3	1	414	1.439	324	2.177	HASTIERE		
119	108	78	56	21	12	2	1	453	1.362	278	2.093	HAVELANGE		
116	137	81	53	30	10	6	1	454	1.284	318	2.056	HOUYET		
66	62	39	34	15	7	2	-	340	901	159	1.400	ONHAYE		
265	274	148	125	64	25	3	-	1.135	3.704	639	5.478	ROCHFORT		
121	101	58	36	25	5	1	-	306	1.024	226	1.556	SOMME-LEUZE		
106	81	53	44	25	12	3	2	198	895	220	1.313	VRESSE-SUR-SEMOIS		
187	171	112	84	47	19	1	1	736	2.218	435	3.389	VVOIR		
7.066	6.381	3.460	2.818	1.561	610	154	20	26.980	89.114	15.004	131.098	ARR. NAMEN		
635	587	312	230	149	47	12	5	2.261	7.666	1.342	11.269	ANDENNE		
129	111	53	42	20	13	3	-	661	1.871	242	2.774	ASSESE		
319	265	150	137	66	31	5	1	1.278	3.982	655	5.915	EGHEZEE		
156	149	98	70	19	5	4	-	613	1.828	345	2.786	FERNELMONT		
161	156	62	54	36	14	5	-	698	2.182	327	3.207	FLOREFFE		
214	187	107	91	56	21	1	-	757	2.754	463	3.974	FOSSÉS-LA-VILLE		
463	463	239	204	129	46	9	-	1.879	6.468	1.090	9.437	GEMBLOUX		
129	103	68	61	34	11	3	1	559	1.556	281	2.396	GESVES		
458	388	192	149	75	23	6	1	1.696	5.869	834	8.399	JEMEPPE-SUR-SAMBRE		
152	136	74	79	31	9	5	-	880	2.273	334	3.487	LA BRUYERE		
303	239	133	100	56	21	7	-	1.077	3.483	556	5.116	METTET		
2.647	2.473	1.374	1.143	605	256	64	10	9.961	33.385	5.925	49.271	NAMEN		
105	109	50	41	23	6	5	-	382	1.230	234	1.846	OHEY		
212	200	106	110	64	29	7	1	1.050	3.223	517	4.790	PROFONDEVILLE		
806	656	355	244	153	54	14	1	2.610	9.092	1.477	13.179	SAMBREVILLE		
177	159	87	63	45	24	4	-	618	2.252	382	3.252	SOMBREFFE		
1.643	1.445	871	633	367	131	33	4	5.701	19.917	3.484	29.102	ARR. PHILIPPEVILLE		
141	121	72	50	29	7	5	-	368	1.334	284	1.986	CERFONTAINE		
357	326	187	140	108	35	5	2	1.283	4.372	803	6.458	COUVIN		
83	76	50	39	22	9	2	-	264	931	198	1.393	DOISCHE		
262	238	137	103	51	20	5	-	1.124	3.599	554	5.277	FLORENNES		
200	149	101	82	35	13	6	1	689	2.510	387	3.586	PHILIPPEVILLE		
194	165	111	76	40	13	3	-	498	1.804	408	2.710	VIROINVAL		
406	370	213	143	82	34	7	1	1.475	5.367	850	7.692	WALCOURT		

WOONPLAATS	LEEFTIJDGROEP											
	0-4 JAAR	5-9 JAAR	10-14 JAAR	15-19 JAAR	20-24 JAAR	25-29 JAAR	30-34 JAAR	35-39 JAAR	40-44 JAAR	45-49 JAAR	50-54 JAAR	55-59 JAAR
PROV. OOST-VLAANDEREN	38.295	38.885	41.658	44.472	50.584	55.591	53.680	49.868	48.668	39.890	38.426	39.471
ARR. AALST	6.682	7.268	7.827	8.529	9.921	10.978	10.748	10.081	9.372	7.696	7.425	7.994
AALST	1.928	2.077	2.142	2.312	2.875	3.375	3.337	2.890	2.651	2.220	2.229	2.450
DENDERLEEUEW	449	453	546	547	661	781	710	738	620	482	422	476
ERPE-MERE	491	574	651	652	704	749	798	748	693	550	536	573
GERAARDSBERGEN	765	819	878	972	1.186	1.210	1.163	1.228	1.087	929	852	921
HAALERT	449	509	527	553	673	719	758	671	592	491	480	571
HERZELE	413	466	484	558	607	726	611	587	567	460	458	513
LEDE	449	511	548	635	643	650	671	674	650	530	485	493
NINOVE	913	969	1.020	1.169	1.285	1.375	1.375	1.348	1.274	1.047	994	987
SINT-LIEVENS-HOUTEM	213	241	273	321	360	372	320	297	344	266	258	299
ZOTTEGEM	612	649	758	810	927	1.021	1.005	900	894	721	711	711
ARR. DENDERMONDE	5.338	5.410	5.968	6.498	6.964	7.575	7.359	7.080	6.918	5.448	5.330	5.400
BERLARE	361	383	452	476	497	488	520	512	493	356	371	390
BUGGENHOUT	370	407	434	485	481	546	558	545	562	416	389	400
DENDERMONDE	1.204	1.249	1.262	1.417	1.608	1.813	1.777	1.679	1.556	1.240	1.151	1.214
HAMME	704	664	835	877	864	914	831	849	864	722	662	706
LAARNE	355	342	389	413	426	446	498	423	467	367	330	333
LEBBEKE	444	417	519	516	695	721	646	619	644	538	559	536
WAASMUNSTER	292	329	332	351	356	338	342	368	386	305	256	248
WETTEREN	644	594	666	764	846	982	939	845	819	652	690	698
WICHELEN	294	311	351	375	384	460	472	471	424	291	327	329
ZELE	670	714	728	824	807	867	776	769	703	561	595	546
ARR. EEKLO	2.166	2.234	2.524	2.714	3.153	3.194	3.004	2.825	2.773	2.448	2.307	2.471
ASSENEDE	424	379	424	450	522	555	504	506	449	426	377	414
EEKLO	475	550	591	640	793	791	697	648	668	601	575	596
KAPRIJKE	186	188	233	242	226	258	234	210	240	179	158	186
MALDEGEM	605	655	756	753	835	854	873	792	736	630	628	627
SINT-LAUREINS	173	181	205	223	232	259	235	253	215	177	162	198
ZELZATE	303	281	315	406	545	477	461	416	465	435	407	450
ARR. GENT	14.354	13.911	14.600	15.547	18.045	20.733	19.944	17.785	17.503	14.366	14.035	14.067
AALTER	518	561	586	628	651	696	660	612	645	528	480	471
DEINZE	739	778	856	898	999	1.082	1.005	932	948	775	785	751
DE PINTE	304	338	367	329	341	323	377	393	372	313	309	267
DESTELBERGEN	475	526	566	553	602	622	676	626	662	547	527	498
EVERGEM	869	855	931	1.038	1.133	1.234	1.214	1.048	1.073	880	887	934
GAVERE	335	314	359	357	403	432	468	428	427	329	307	332
GENT	6.744	5.928	6.098	6.551	8.452	10.593	9.624	8.254	7.856	6.421	6.445	6.474
KNESSELARE	217	244	281	301	306	273	285	286	293	250	235	243
LOCHRISTI	546	590	645	737	611	635	698	695	723	517	492	446
LOVENDEGEM	249	256	318	343	331	321	345	301	402	371	281	276
MELLE	288	273	312	329	376	374	375	369	344	289	279	274
MERELBEKE	602	596	587	681	765	823	819	739	758	646	580	597
MOERBEKE	132	190	181	168	182	208	235	210	208	169	145	166
NAZARETH	295	282	332	328	340	388	382	366	407	305	286	289
NEVELE	311	301	320	330	422	463	433	375	337	333	291	338
OOSTERZELE	389	423	404	427	440	514	539	487	435	336	365	358
SINT-MARTENS-LATEM	226	224	274	310	293	270	291	293	334	266	299	281
WAARSCHOOT	242	264	217	223	263	332	338	296	259	201	229	251
WACHTEBEKE	185	211	222	275	300	252	275	238	297	246	229	174
ZOMERGEM	236	249	289	267	297	305	342	331	275	233	220	266
ZULTE	452	508	455	474	538	593	563	506	448	411	364	381
ARR. OUDENAARDE	3.189	3.266	3.632	3.753	4.087	4.442	4.298	4.087	3.950	3.095	3.116	3.397
BRAKEL	307	368	424	454	465	521	542	530	495	375	371	436
HOREBEKE	48	40	77	73	85	62	50	65	73	64	55	49
KLUIBERGEN	200	182	205	184	229	234	226	204	212	177	158	181
KRUISSHOUTEM	245	270	266	236	280	289	291	292	234	207	192	222
LIERDE	178	177	182	243	229	242	246	245	231	165	190	205
MAARKEDAL	187	195	237	212	226	255	217	210	217	183	176	214
OUDENAARDE	790	803	787	861	991	1.146	1.143	941	916	691	768	808

N.I.S. VOLKS- EN WONINGTELLING VAN 1991		TABEL OO.04 A M						BLZ. 9.- FOL. 2.-			ALLE ADMINISTRATIEVE EENHEDEN	
BEVOLKING NAAR GESLACHT, LEEFTIJDGROEPEN EN LEEFTIJDKlassen												
- MANNELIJKE BEVOLKING -												
LEEFTIJDGROEP								LEEFTIJDKlasse			ALGE- MEEN TOTAAL	WOONPLAATS
60-64 JAAR	65-69 JAAR	70-74 JAAR	75-79 JAAR	80-84 JAAR	85-89 JAAR	90-94 JAAR	95 JAAR EN MEER	0-14 JAAR	15-64 JAAR	65 JAAR EN MEER		
35.206	31.228	18.519	16.962	10.367	4.376	1.262	179	118.838	455.856	82.893	657.587	PROV. OOST-VLAANDEREN
7.126	6.194	3.567	3.158	1.787	707	194	30	21.777	89.870	15.637	127.284	ARR. AALST
2.198	1.888	1.051	976	561	180	43	10	6.147	26.537	4.709	37.393	AALST
439	389	220	179	81	34	5	1	1.448	5.876	909	8.233	DENDERLEEUEW
508	432	222	237	133	64	19	3	1.716	6.511	1.110	9.337	ERPE-MERE
884	792	470	386	202	107	24	6	2.462	10.432	1.987	14.881	GERAARDSBERGEN
457	402	207	189	109	40	12	2	1.485	5.965	961	8.411	HAALTERT
419	357	198	184	119	58	11	2	1.363	5.506	929	7.798	HERZELE
453	401	210	199	105	40	13	1	1.508	5.884	969	8.361	LEDE
838	762	496	395	209	81	25	-	2.902	11.692	1.968	16.562	NINOVE
225	208	141	116	99	37	12	3	727	3.062	616	4.405	SINT-LIEVENS-HOUTEM
705	563	352	297	169	66	30	2	2.019	8.405	1.479	11.903	ZOTTEGEM
4.666	4.277	2.460	2.175	1.298	499	129	18	16.716	63.238	10.856	90.810	ARR. DENDERMONDE
353	308	174	155	95	47	9	2	1.196	4.456	790	6.442	BERLARE
362	291	170	161	84	41	12	2	1.211	4.744	761	6.716	BUGGENHOUT
1.065	1.054	612	529	324	118	30	3	3.715	14.520	2.670	20.905	DENDERMONDE
582	535	327	291	161	61	15	3	2.203	7.871	1.393	11.467	HAMME
319	293	131	131	72	40	4	3	1.086	4.022	674	5.782	LAARNE
448	428	239	213	119	41	17	-	1.380	5.922	1.057	8.359	LEBKEKE
235	215	128	95	66	17	5	1	953	3.185	527	4.665	WAASMUNSTER
560	533	303	253	159	60	13	2	1.904	7.795	1.323	11.022	WETTEREN
282	215	140	115	80	26	11	1	956	3.815	588	5.359	WICHELEN
460	405	236	232	138	48	13	1	2.112	6.908	1.073	10.093	ZELE
2.171	1.845	1.189	1.132	756	376	105	19	6.924	27.060	5.422	39.406	ARR. EEKLO
340	305	187	223	136	72	17	3	1.227	4.543	943	6.713	ASSENEDE
501	416	272	232	151	83	27	4	1.616	6.510	1.185	9.311	EEKLO
135	140	82	102	68	36	7	2	607	2.068	437	3.112	KAPRIJKE
616	486	335	286	194	83	28	7	2.016	7.344	1.419	10.779	MALDEGEM
194	198	112	130	78	53	12	1	559	2.148	584	3.291	SINT-LAUREINS
385	300	201	159	129	49	14	2	899	4.447	854	6.200	ZELZATE
12.629	11.364	6.739	6.239	3.905	1.682	527	69	42.865	164.654	30.525	238.044	ARR. GENT
404	375	195	203	144	63	23	1	1.665	5.775	1.004	8.444	AALTER
605	612	334	342	205	79	31	7	2.373	8.780	1.610	12.763	DEINZE
263	185	105	88	50	22	10	2	1.009	3.287	462	4.758	DE PINTE
485	384	221	190	98	58	13	4	1.567	5.798	968	8.333	DESTELBERGEN
841	592	366	368	209	90	34	5	2.655	10.282	1.664	14.601	EVERGEM
247	228	126	125	86	34	6	3	1.008	3.730	608	5.346	GAVERE
6.076	5.801	3.549	3.125	1.981	803	255	27	18.770	76.746	15.541	111.057	GENT
174	192	117	88	61	32	9	1	742	2.646	500	3.888	KNESSELARE
393	339	201	197	108	46	12	2	1.781	5.947	905	8.633	LOCHRISTI
194	163	74	84	54	22	7	1	823	3.165	405	4.393	LOVENDEGEM
277	229	114	122	79	34	6	1	873	3.286	585	4.744	MELLE
552	428	263	287	160	82	19	1	1.785	6.960	1.240	9.985	MERELBEKE
142	156	89	83	58	25	6	1	503	1.833	418	2.754	MOERBEKE
222	193	124	111	80	44	11	4	909	3.313	567	4.789	NAZARETH
299	263	138	145	97	46	16	-	932	3.621	705	5.258	NEVELE
314	262	168	161	100	52	14	2	1.216	4.215	759	6.190	OOSTERZELE
221	170	99	100	72	16	9	-	724	2.858	466	4.048	SINT-MARTENS-LATEM
206	187	98	91	59	17	11	2	723	2.598	465	3.786	WAARSCHOOT
175	123	89	72	51	27	10	-	618	2.461	372	3.451	WACHTEBEKE
188	163	107	104	60	40	9	1	774	2.724	484	3.982	ZOMERGEM
351	319	162	153	93	50	16	4	1.415	4.629	797	6.841	ZULTE
3.158	2.774	1.652	1.606	1.025	499	143	20	10.087	37.383	7.719	55.189	ARR. OUDENAARDE
404	353	204	177	109	49	17	1	1.099	4.593	910	6.602	BRAKEL
50	46	37	31	23	13	5	-	165	626	155	946	HOREBEKE
170	166	88	108	58	37	5	3	587	1.975	465	3.027	KLUISBERGEN
212	195	113	106	73	44	17	3	781	2.455	551	3.787	KRUISSHOUTEM
192	148	77	75	48	19	4	1	537	2.188	372	3.097	LIERDE
164	136	88	92	63	39	9	2	619	2.074	429	3.122	MAARKEDAL
762	664	416	386	234	105	29	5	2.380	9.027	1.839	13.246	OUDENAARDE

WOONPLAATS	LEEFTIJDGROEP											
	0-4 JAAR	5-9 JAAR	10-14 JAAR	15-19 JAAR	20-24 JAAR	25-29 JAAR	30-34 JAAR	35-39 JAAR	40-44 JAAR	45-49 JAAR	50-54 JAAR	55-59 JAAR
N.I.S.	TABEL 00.04 A M											BLZ. 10.- FOL. 1.-
VOLKS- EN WONINGTELLING VAN 1991	BEVOLKING NAAR GESLACHT, LEEFTIJDGROEPEN EN LEEFTIJDKlassen											ALLE ADMINISTRA- TIEVE EENHEDEN
- MANNELIJKE BEVOLKING -												
RONSE	659	688	810	797	899	874	848	837	808	646	644	680
WORTEGEM-PETEGEM	165	179	199	208	200	228	215	218	233	182	154	170
ZINGEM	179	170	195	235	228	285	224	240	244	183	202	206
ZWALM	231	194	250	250	255	306	296	305	287	222	206	226
ARR. SINT-NIKLAAS	6.566	6.796	7.107	7.431	8.414	8.669	8.327	8.010	8.152	6.837	6.213	6.142
BEVEREN	1.332	1.384	1.426	1.430	1.657	1.703	1.678	1.684	1.694	1.360	1.224	1.183
KRUIBEKE	379	421	481	526	545	588	591	530	543	481	456	443
LOKEREN	1.104	1.143	1.185	1.222	1.370	1.405	1.423	1.218	1.308	1.045	948	957
SINT-GILLIS-WAAS	511	498	546	597	664	657	611	562	622	524	478	436
SINT-NIKLAAS	2.008	2.037	2.066	2.271	2.684	2.736	2.532	2.442	2.445	2.161	1.943	2.029
STEKENE	505	507	566	559	583	613	598	668	613	520	460	417
TEMSE	727	806	837	826	911	967	894	906	927	746	704	677
PROV. WEST-VLAANDEREN	33.711	33.864	35.233	37.078	42.285	46.023	42.901	39.517	38.122	33.040	31.965	32.608
ARR. BRUGGE	7.714	7.829	8.069	8.741	10.166	10.881	10.467	9.561	9.385	8.064	7.601	7.753
BEERNEM	434	447	508	450	500	556	545	544	514	407	405	424
BLANKENBERGE	408	440	438	459	572	650	623	624	586	497	480	492
BRUGGE	3.338	3.355	3.421	3.798	4.585	4.952	4.624	4.141	4.020	3.507	3.349	3.419
DAMME	346	393	388	337	366	398	492	448	368	281	279	318
JABBEKE	408	444	468	434	461	451	504	485	456	404	385	320
KNOKKE-HEIST	824	730	747	960	1.198	1.287	1.159	1.024	1.057	910	919	1.012
OOSTKAMP	639	629	684	770	868	834	823	706	841	697	589	579
TORHOUT	569	614	593	635	721	736	797	689	650	587	514	544
ZEDELGEM	657	679	729	789	804	913	795	793	791	689	614	567
ZUIENKERKE	91	98	93	109	91	104	105	107	102	85	67	78
ARR. DIKSMUIDE	1.565	1.597	1.570	1.575	1.845	2.058	1.800	1.652	1.487	1.347	1.363	1.375
DIKSMUIDE	539	499	479	527	611	693	583	500	466	441	443	459
HOUTHULST	275	278	291	273	321	388	344	307	263	274	243	251
KOEKELARE	273	294	250	256	295	334	298	299	260	209	216	231
KORTEMARK	357	407	454	430	499	501	467	455	420	349	373	343
LO-RENINGE	121	119	96	89	119	142	108	91	78	74	88	91
ARR. IEPER	3.321	3.390	3.482	3.645	3.976	4.216	3.908	3.662	3.560	2.955	2.788	2.898
HEUVELLAND	289	319	304	283	342	345	341	311	290	192	235	239
IEPER	1.121	1.153	1.147	1.220	1.325	1.413	1.336	1.235	1.255	1.016	908	938
LANGEMARK-POELKAPELLE	236	259	228	269	290	336	293	268	239	184	197	213
MESEN	40	43	32	41	44	38	52	45	20	27	20	32
POPERINGE	608	573	683	729	717	793	705	671	634	561	543	540
VLETEREN	103	117	115	138	153	147	146	109	106	113	85	119
WERVIK	540	597	596	598	676	712	634	641	665	530	502	494
ZONNEBEKE	384	329	377	367	429	432	401	382	351	332	298	323
ARR. KORTRIJK	8.644	8.611	9.290	9.485	10.692	11.882	10.829	10.107	9.552	8.135	7.996	8.042
ANZEGEM	393	423	519	463	499	562	476	521	465	383	376	396
AVELGEM	287	250	278	305	291	369	361	358	267	257	200	275
DEERLIJK	342	359	419	441	448	482	427	379	386	350	356	318
HARELBEKE	775	814	864	817	990	1.191	1.064	979	903	787	787	803
KORTRIJK	2.303	2.226	2.379	2.552	2.854	3.319	2.947	2.747	2.513	2.180	2.198	2.212
KUURNE	358	413	438	464	549	547	453	445	449	427	404	403
LENDELEDE	172	186	174	214	224	204	209	197	198	183	160	165
MENEN	985	931	1.017	1.067	1.253	1.323	1.229	1.126	1.182	909	951	935
SPIERE-HELKIJN	58	65	58	58	71	58	84	58	57	45	50	56
WAREGEM	1.221	1.124	1.282	1.190	1.355	1.636	1.421	1.329	1.230	1.024	999	915
WEVELGEM	1.008	1.067	1.092	1.098	1.247	1.281	1.210	1.132	1.111	886	856	852
ZWEVEGEM	741	753	770	816	911	910	948	836	791	704	659	712
ARR. OOSTENDE	3.894	3.828	3.856	4.247	5.003	5.478	5.240	4.869	4.747	4.155	4.080	4.186
BREDENE	412	426	434	415	468	521	543	488	464	383	342	348
DE HAAN	317	299	307	320	354	414	385	356	359	325	319	325
GISTEL	358	320	295	318	341	411	431	375	351	300	289	276
ICHTEGEM	417	412	431	443	484	497	564	544	450	374	381	362
MIDDELKERKE	394	462	453	494	620	600	568	511	526	477	460	525
OOSTENDE	1.730	1.658	1.703	1.950	2.404	2.712	2.411	2.313	2.295	2.021	2.019	2.123
OUDENBURG	266	251	233	307	332	323	338	282	302	275	270	227

N.I.S. VOLKS- EN WONINGTELLING VAN 1991		TABEL OO.04 A M							BLZ. 10.- FOL. 2.-			ALLE ADMINISTRATIEVE EENHEDEN	
BEVOLKING NAAR GESLACHT, LEEFTIJDGROEPEN EN LEEFTIJDKlassen - MANNELIJKE BEVOLKING -													
LEEFTIJDGROEP								LEEFTIJDKlasse			ALGE- MEEN TOTAAL	WOONPLAATS	
60-64 JAAR	65-69 JAAR	70-74 JAAR	75-79 JAAR	80-84 JAAR	85-89 JAAR	90-94 JAAR	95 JAAR EN MEER	0-14 JAAR	15-64 JAAR	65 JAAR EN MEER			
698	625	347	344	236	94	28	2	2.157	7.731	1.676	11.564	RONSE	
153	136	73	101	49	35	10	1	543	1.961	405	2.909	WORTEGEM-PETEGEM	
182	134	98	87	73	38	12	2	544	2.229	444	3.217	ZINGEM	
171	171	111	99	59	26	7	-	675	2.524	473	3.672	ZWALM	
5.456	4.774	2.912	2.652	1.596	613	164	23	20.469	73.651	12.734	106.854	ARR. SINT-NIKLAAS	
1.014	904	567	523	319	124	27	5	4.142	14.627	2.469	21.238	BEVEREN	
428	341	195	162	98	40	6	2	1.281	5.131	844	7.256	KRUIBEKE	
807	736	470	446	248	107	32	6	3.432	11.703	2.045	17.180	LOKEREN	
390	334	250	222	118	61	9	1	1.555	5.541	995	8.091	SINT-GILLIS-WAAS	
1.834	1.577	925	824	527	162	59	4	6.111	23.077	4.078	33.266	SINT-NIKLAAS	
376	351	178	181	120	47	13	3	1.578	5.407	893	7.878	STEKENE	
607	531	327	294	166	72	18	2	2.370	8.165	1.410	11.945	TEMSE	
29.863	26.884	15.170	13.929	8.922	3.772	1.006	187	102.808	373.402	69.870	546.080	PROV. WEST-VLAANDEREN	
6.997	6.194	3.676	3.331	2.105	849	245	46	23.612	89.616	16.446	129.674	ARR. BRUGGE	
424	361	224	217	146	51	12	2	1.389	4.769	1.013	7.171	BEERNEM	
463	449	289	231	149	62	13	3	1.286	5.446	1.196	7.928	BLANKENBERGE	
3.039	2.743	1.600	1.507	911	375	113	20	10.114	39.434	7.269	56.817	BRUGGE	
285	246	151	113	84	32	9	4	1.127	3.572	639	5.338	DAMME	
320	242	126	132	75	42	11	2	1.320	4.220	630	6.170	JABBEKE	
999	964	595	481	305	124	29	6	2.301	10.525	2.504	15.330	KNOKE-HEIST	
470	380	230	229	149	62	20	2	1.952	7.177	1.072	10.201	OOSTKAMP	
462	380	218	176	146	47	17	4	1.776	6.335	988	9.099	TORHOUT	
465	376	209	205	125	48	19	2	2.065	7.220	984	10.269	ZEDELGEM	
70	53	34	40	15	6	2	1	282	918	151	1.351	ZUIENKERKE	
1.277	1.293	647	625	442	203	54	7	4.732	15.779	3.271	23.782	ARR. DIKSMUIDE	
409	366	192	235	145	66	15	1	1.517	5.132	1.020	7.669	DIKSMUIDE	
248	262	130	102	100	46	12	3	844	2.912	655	4.411	HOUTHULST	
203	222	105	100	54	25	7	1	817	2.601	514	3.932	KOEKELARE	
324	335	160	143	97	52	16	2	1.218	4.161	805	6.184	KORTEMARK	
93	108	60	45	46	14	4	-	336	973	277	1.586	LO-RENINGE	
2.812	2.626	1.554	1.390	889	339	90	10	10.193	34.420	6.898	51.511	ARR. IEPER	
232	219	136	119	78	31	10	1	912	2.810	594	4.316	HEUVELLAND	
956	849	489	448	283	98	33	2	3.421	11.602	2.202	17.225	IEPER	
224	189	103	92	69	26	4	1	723	2.513	484	3.720	LANGEMARK-POELKAPPEL	
32	26	18	6	9	1	-	-	115	351	60	526	MESEN	
487	459	304	286	175	69	11	2	1.864	6.380	1.306	9.550	POPERINGE	
94	104	79	54	22	11	2	-	335	1.210	272	1.817	VLETEREN	
477	454	271	234	145	56	20	2	1.733	5.929	1.182	8.844	WERVIK	
310	326	154	151	108	47	10	2	1.090	3.625	798	5.513	ZONNEBEKE	
7.276	6.313	3.346	3.239	2.030	880	225	40	26.545	93.996	16.073	136.614	ARR. KORTRIJK	
367	306	164	145	99	48	13	4	1.335	4.508	779	6.622	ANZEGEM	
263	243	131	127	67	47	7	2	815	2.946	624	4.385	AVELGEM	
288	239	122	122	90	44	9	4	1.120	3.875	630	5.625	DEERLIJK	
632	615	328	290	167	62	15	3	2.453	8.953	1.480	12.886	HARELBEKE	
2.090	1.803	1.043	944	560	249	73	7	6.908	25.612	4.679	37.199	KORTRIJK	
306	242	114	153	78	42	8	1	1.209	4.447	638	6.294	KUURNE	
129	124	50	65	49	19	6	2	532	1.883	315	2.730	LENDELEDE	
921	867	427	383	279	108	20	5	2.933	10.896	2.089	15.918	MENEN	
59	46	24	20	13	8	3	-	181	596	114	891	SPIERE-HELKIJN	
804	699	361	392	259	96	32	5	3.627	11.903	1.844	17.374	WAREGEM	
756	655	304	334	199	85	22	4	3.168	10.429	1.603	15.200	WEVELGEM	
661	474	278	264	170	72	17	3	2.264	7.948	1.278	11.490	ZWEVEGEM	
4.042	3.719	2.134	1.805	1.175	485	131	25	11.578	46.047	9.474	67.099	ARR. OOSTENDE	
312	257	136	119	67	34	6	1	1.272	4.284	620	6.176	BREDENE	
309	280	156	116	72	32	10	-	923	3.466	666	5.055	DE HAAN	
239	252	125	113	86	40	9	5	973	3.331	630	4.934	GISTEL	
359	308	167	157	107	43	12	-	1.260	4.458	794	6.512	ICHTEGEM	
487	444	239	202	124	43	23	3	1.309	5.268	1.078	7.655	MIDDELKERKE	
2.093	1.970	1.198	1.004	652	277	66	12	5.091	22.341	5.179	32.611	OOSTENDE	
243	208	113	94	67	16	5	4	750	2.899	507	4.156	OUDENBURG	

WOONPLAATS	LEEFTIJDGROEP											
	0-4 JAAR	5-9 JAAR	10-14 JAAR	15-19 JAAR	20-24 JAAR	25-29 JAAR	30-34 JAAR	35-39 JAAR	40-44 JAAR	45-49 JAAR	50-54 JAAR	55-59 JAAR
ARR. ROESELARE	4.170	4.310	4.512	4.816	5.360	5.791	5.340	4.783	4.738	4.299	4.210	4.191
HOOGLEDE	300	327	357	346	371	390	347	347	341	274	280	273
INGELMUNSTER	300	333	313	386	395	452	382	336	329	335	328	343
IZEGEM	690	785	867	915	1.021	1.054	939	943	958	868	805	860
LEDEGEM	283	294	318	327	396	392	361	322	317	287	315	294
LICHTERVELDE	242	248	250	252	293	349	339	312	259	260	272	204
MOORSLEDE	334	348	360	436	406	392	416	331	406	334	327	352
ROESELARE	1.671	1.613	1.704	1.789	2.017	2.313	2.158	1.816	1.776	1.622	1.570	1.542
STADEN	350	362	343	365	461	449	398	376	352	319	313	323
ARR. TIELT	2.757	2.775	2.911	2.957	3.281	3.625	3.352	3.156	2.859	2.600	2.516	2.573
ARDOOIE	329	335	345	341	355	401	368	355	356	286	254	295
DENTERGEM	270	259	245	249	287	323	309	289	229	194	201	230
MEULEBEKE	314	347	375	328	379	419	472	395	368	353	323	292
OOSTROZEBEKE	209	194	226	255	324	340	247	229	248	218	219	211
PITTEM	223	244	218	232	237	259	235	246	211	182	190	189
RUISELEDE	177	153	171	155	180	213	202	180	150	116	152	131
TIELT	600	612	640	659	744	828	719	721	620	645	567	583
WIELSBEKE	272	303	304	322	332	352	325	302	290	235	242	241
WINGENE	363	328	387	416	443	490	475	439	387	371	368	401
ARR. VEURNE	1.646	1.524	1.543	1.612	1.962	2.092	1.965	1.727	1.794	1.485	1.411	1.590
ALVERINGEM	169	151	150	164	179	210	166	131	164	139	118	160
DE PANNE	255	213	257	284	373	369	338	301	314	255	292	301
KOKSIJDE	550	506	499	523	632	670	633	603	618	510	455	543
NIEUWPOORT	306	292	276	285	360	390	401	318	319	267	229	286
VEURNE	366	362	361	356	418	453	427	374	379	314	317	300

N.I.S. VOLKS- EN WONINGTELLING VAN 1991		TABEL OO.04 A M							BLZ. 11.- FOL. 2.-			ALLE ADMINISTRA- TIEVE EENHEDEN	
BEVOLKING NAAR GESLACHT, LEEFTIJDGROEPEN EN LEEFTIJDKLASSEN - MANNELIJKE BEVOLKING -													
LEEFTIJDGROEP								LEEFTIJDKLASSE			ALGE- MEEN TOTAAL	WOONPLAATS	
60-64 JAAR	65-69 JAAR	70-74 JAAR	75-79 JAAR	80-84 JAAR	85-89 JAAR	90-94 JAAR	95 JAAR EN MEER	0-14 JAAR	15-64 JAAR	65 JAAR EN MEER			
3.577	3.237	1.806	1.621	1.069	446	118	28	12.992	47.105	8.325	68.422	ARR. ROESELARE	
229	202	98	109	53	28	8	5	984	3.198	503	4.685	HOOGLEDE	
280	222	157	126	86	39	12	1	946	3.566	643	5.155	INGELMUNSTER	
696	596	345	283	207	77	21	3	2.342	9.059	1.532	12.933	IZEGEM	
235	215	117	107	81	29	8	4	895	3.246	561	4.702	LEDEGEM	
207	198	111	114	52	20	7	-	740	2.747	502	3.989	LICHTERVELDE	
312	247	147	121	93	33	6	5	1.042	3.712	652	5.406	MOORSLEDE	
1.321	1.253	694	624	396	171	44	10	4.988	17.924	3.192	26.104	ROESELARE	
297	304	137	137	101	49	12	-	1.055	3.653	740	5.448	STADEN	
2.279	1.953	1.051	1.162	756	358	81	19	8.443	29.198	5.380	43.021	ARR. TIELT	
273	226	119	119	67	46	10	6	1.009	3.284	593	4.886	ARDOOIE	
181	156	88	109	77	36	5	1	774	2.492	472	3.738	DENTERGEM	
313	251	150	148	96	38	8	1	1.036	3.642	692	5.370	MEULEBEKE	
187	162	78	79	56	23	4	1	629	2.478	403	3.510	OOSTROZEBEKE	
158	145	63	94	61	28	9	1	685	2.139	401	3.225	PITTEM	
155	112	60	85	37	28	6	2	501	1.634	330	2.465	RUISELEDE	
474	421	219	260	166	79	17	5	1.852	6.560	1.167	9.579	TIELT	
212	180	104	102	66	34	3	1	879	2.853	490	4.222	WIELSBEKE	
326	300	170	166	130	46	19	1	1.078	4.116	832	6.026	WINGENE	
1.603	1.549	956	756	456	212	62	12	4.713	17.241	4.003	25.957	ARR. VEURNE	
160	154	107	92	63	23	6	-	470	1.591	445	2.506	ALVERINGEM	
279	297	195	149	95	35	10	-	725	3.106	781	4.612	DE PANNE	
609	562	322	244	153	63	13	5	1.555	5.796	1.362	8.713	KOKSIJDE	
274	273	153	108	68	46	12	4	874	3.129	664	4.667	NIEUWPOORT	
281	263	179	163	77	45	21	3	1.089	3.619	751	5.459	VEURNE	

N.I.S. VOLKS- EN WONINGTELLING VAN 1991	TABEL OO.04 A V											BLZ. 1.- FOL. 1.-	
	BEVOLKING NAAR GESLACHT, LEEFTIJDGROEPEN EN LEEFTIJDKlassen - VROUWELIJKE BEVOLKING -											ARRONDISSEMENTEN	
WOONPLAATS	LEEFTIJDGROEP												
	0-4 JAAR	5-9 JAAR	10-14 JAAR	15-19 JAAR	20-24 JAAR	25-29 JAAR	30-34 JAAR	35-39 JAAR	40-44 JAAR	45-49 JAAR	50-54 JAAR	55-59 JAAR	
HET RIJK	294.522	289.668	299.289	314.927	356.155	393.640	387.218	362.739	350.764	279.071	278.291	292.781	
BRUSSELS HOOFDSTEDELIJK GEW.	29.049	26.134	26.177	26.825	34.778	41.191	37.976	34.192	32.471	27.067	25.816	27.080	
VLAAMS GEWEST	164.331	166.569	174.300	179.000	207.460	231.152	225.481	208.526	197.932	167.006	166.465	172.629	
WAALS GEWEST	101.142	96.965	98.812	109.102	113.917	121.297	123.761	120.021	120.361	84.998	86.010	93.072	
WAARVAN DUITSTALIGE GEMEENS.	2.108	2.018	1.882	1.952	2.644	2.800	2.618	2.290	2.114	1.939	2.085	2.005	
PROV. ANTWERPEN	46.748	46.507	46.591	47.675	57.172	64.944	63.083	58.217	54.655	46.394	45.830	47.590	
ARR. ANTWERPEN	27.305	26.273	25.892	26.282	31.947	36.590	35.563	33.203	31.517	27.245	26.726	28.087	
ARR. MECHELEN	7.892	8.107	8.240	8.809	10.349	11.966	11.477	10.684	10.169	8.403	8.507	9.000	
ARR. TURNHOUT	11.551	12.127	12.459	12.584	14.876	16.388	16.043	14.330	12.969	10.746	10.597	10.503	
BRABANT	66.255	63.541	65.103	67.226	78.277	90.383	89.975	83.967	81.543	66.717	62.855	65.441	
ARR. BRUSSEL-HOOFDSTAD	29.049	26.134	26.177	26.825	34.778	41.191	37.976	34.192	32.471	27.067	25.816	27.080	
ARR. HALLE-VILVOORDE	15.230	15.457	15.948	16.558	18.170	20.306	21.635	20.391	19.973	16.840	16.233	16.965	
ARR. LEUVEN	11.677	11.844	12.396	12.601	14.655	17.731	17.786	16.510	15.552	12.801	12.075	12.702	
ARR. NIJVEL	10.299	10.106	10.582	11.242	10.674	11.155	12.578	12.874	13.547	10.009	8.731	8.694	
HENEGOUWEN	38.584	36.864	38.571	43.449	45.275	47.294	48.504	47.439	47.983	32.778	32.719	36.338	
ARR. AAT	2.111	2.087	2.281	2.534	2.636	2.696	2.886	2.767	2.738	1.970	1.993	2.208	
ARR. CHARLEROI	13.177	12.158	12.629	14.443	15.378	16.123	16.145	15.888	15.995	10.790	11.205	12.234	
ARR. BERGEN	7.511	7.380	7.801	8.678	8.937	9.423	9.876	9.895	9.704	6.500	6.178	7.018	
ARR. MOESKROEN	2.161	2.097	2.262	2.576	2.510	2.399	2.479	2.531	2.672	1.945	1.840	2.063	
ARR. ZINNIK	5.124	4.806	5.037	5.626	5.865	6.419	6.413	6.261	6.364	4.463	4.237	4.777	
ARR. THUIN	4.396	4.320	4.346	4.759	4.901	5.254	5.507	5.232	5.315	3.650	3.778	4.027	
ARR. DOORNIK	4.104	4.016	4.215	4.833	5.048	4.980	5.198	4.865	5.195	3.460	3.488	4.011	
PROV. LUIK	30.429	29.021	28.782	32.070	34.727	37.817	37.990	36.326	36.082	26.660	27.799	29.788	
ARR. HOEI	2.951	2.870	2.834	3.094	3.163	3.459	3.700	3.544	3.461	2.355	2.416	2.650	
ARR. LUIK	17.164	16.147	16.493	18.795	20.372	22.237	22.258	21.468	21.846	16.014	16.755	18.196	
ARR. VERVIERS	8.440	8.175	7.634	8.232	9.208	9.845	9.562	8.864	8.403	6.677	6.950	7.072	
ARR. BORGWORM	1.874	1.829	1.821	1.949	1.984	2.276	2.470	2.450	2.372	1.614	1.678	1.870	
LIMBURG	22.582	23.905	25.662	25.029	29.184	32.544	31.698	29.121	25.964	20.923	21.354	20.647	
ARR. HASSELT	10.820	11.552	12.639	12.129	14.101	15.486	15.442	14.468	12.916	10.193	10.503	10.296	
ARR. MAASEIK	6.670	6.861	7.164	6.722	8.060	9.226	8.769	7.821	6.563	5.559	5.650	5.379	
ARR. TONGEREN	5.092	5.492	5.859	6.178	7.023	7.832	7.487	6.832	6.485	5.171	5.201	4.972	
LUXEMBURG	8.093	7.664	7.585	7.931	8.404	8.931	8.700	7.982	7.450	5.256	5.807	6.345	
ARR. AARLEN	1.604	1.502	1.480	1.475	1.837	2.066	1.927	1.712	1.715	1.258	1.324	1.359	
ARR. BASTENAKEN	1.380	1.294	1.234	1.371	1.423	1.502	1.381	1.211	1.146	794	905	1.030	
ARR. MARCHE-EN-FAMENNE	1.699	1.623	1.485	1.614	1.669	1.769	1.762	1.593	1.462	1.047	1.092	1.280	
ARR. NEUFCHATEAU	1.838	1.762	1.808	1.910	1.937	1.916	1.896	1.843	1.643	1.255	1.293	1.415	
ARR. VIRTON	1.572	1.483	1.578	1.561	1.538	1.678	1.734	1.623	1.484	902	1.193	1.261	
PROV. NAMEN	13.737	13.310	13.292	14.410	14.837	16.100	15.989	15.400	15.299	10.295	10.954	11.907	
ARR. DINANT	3.078	3.025	3.012	3.222	3.321	3.497	3.365	3.143	3.073	2.205	2.427	2.731	
ARR. NAMEN	8.779	8.455	8.483	9.142	9.453	10.384	10.519	10.228	10.056	6.595	6.984	7.515	
ARR. PHILIPPEVILLE	1.880	1.830	1.797	2.046	2.063	2.219	2.105	2.029	2.170	1.495	1.543	1.661	
PROV. OOST-VLAANDEREN	36.232	36.773	40.258	42.134	48.628	53.109	50.851	46.848	45.830	38.228	38.659	40.841	
ARR. AALST	6.547	6.753	7.543	8.125	9.383	10.451	10.054	9.117	8.764	7.230	7.593	8.405	
ARR. DENDERMONDE	4.950	5.163	5.612	5.911	6.685	7.119	7.033	6.619	6.348	5.171	5.315	5.458	
ARR. EEKLO	1.999	2.073	2.322	2.626	2.867	2.956	2.760	2.647	2.665	2.209	2.286	2.449	
ARR. GENT	13.594	13.220	14.366	14.727	17.763	19.998	18.906	17.113	16.635	14.122	14.186	14.769	
ARR. OUDENAARDE	2.959	3.193	3.421	3.559	3.826	4.148	4.000	3.740	3.617	3.069	3.089	3.557	
ARR. SINT-NIKLAAS	6.183	6.371	6.994	7.186	8.104	8.437	8.098	7.612	7.801	6.427	6.190	6.203	
PROV. WEST-VLAANDEREN	31.862	32.083	33.445	35.003	39.651	42.518	40.428	37.439	35.958	31.820	32.314	33.884	
ARR. BRUGGE	7.253	7.369	7.660	8.226	9.390	10.305	9.926	9.321	9.039	7.819	7.899	8.056	
ARR. DIKSMUIDE	1.424	1.418	1.438	1.507	1.729	1.805	1.665	1.516	1.405	1.243	1.323	1.346	
ARR. IEPER	3.214	3.324	3.279	3.529	3.669	3.735	3.656	3.373	3.229	2.812	2.820	3.008	
ARR. KORTRIJK	8.173	8.221	8.829	8.908	10.140	11.038	10.274	9.457	9.065	8.067	7.941	8.214	
ARR. OOSTENDE	3.694	3.620	3.670	4.054	4.674	5.081	4.947	4.709	4.500	3.970	4.150	4.577	
ARR. ROESELARE	4.023	4.081	4.323	4.394	5.104	5.311	4.812	4.583	4.461	4.046	4.189	4.353	
ARR. TIELT	2.546	2.578	2.751	2.806	3.094	3.320	3.232	2.806	2.641	2.368	2.439	2.575	
ARR. VEURNE	1.535	1.472	1.495	1.579	1.851	1.923	1.916	1.674	1.618	1.495	1.553	1.755	

N.I.S. VOLKS- EN WONINGTELLING VAN 1991		TABEL OO.04 A V							BLZ. 1.- FOL. 2.-			ARRONDISSEMENTEN	
BEVOLKING NAAR GESLACHT, LEEFTIJDGROEPEN EN LEEFTIJDKlassen - VROUWELIJKE BEVOLKING -													
LEEFTIJDGROEP								LEEFTIJDKlasse			ALGE- MEEN TOTAAL	WOONPLAATS	
60-64 JAAR	65-69 JAAR	70-74 JAAR	75-79 JAAR	80-84 JAAR	85-89 JAAR	90-94 JAAR	95 JAAR EN MEER	0-14 JAAR	15-64 JAAR	65 JAAR EN MEER			
295.111	284.537	186.103	189.243	143.067	76.115	24.653	4.805	883.479	3.310.697	908.523	5.102.699	HET RIJK	
28.588	29.999	21.425	22.765	18.045	10.372	3.687	858	81.360	315.984	107.151	504.495	BRUSSELS HOOFDSTEDELIJK GEW.	
166.380	154.987	100.689	103.873	77.220	40.501	12.853	2.427	505.200	1.922.031	492.550	2.919.781	VLAAMS GEWEST	
100.143	99.551	63.989	62.605	47.802	25.242	8.113	1.520	296.919	1.072.682	308.822	1.678.423	WAALS GEWEST	
1.955	1.913	1.123	1.168	864	407	117	22	6.008	22.402	5.614	34.024	WAARVAN DUITSTALIGE GEMEENS	
46.693	43.451	29.710	30.250	22.427	11.465	3.677	656	139.846	532.253	141.636	813.735	PROV. ANTWERPEN	
28.145	26.920	18.451	18.995	14.122	7.597	2.483	446	79.470	305.305	89.014	473.789	ARR. ANTWERPEN	
8.842	8.272	5.780	5.901	4.529	2.252	713	132	24.239	98.206	27.579	150.024	ARR. MECHELEN	
9.706	8.259	5.479	5.354	3.776	1.616	481	78	36.137	128.742	25.043	189.922	ARR. TURNHOUT	
65.809	64.798	43.508	44.861	34.589	19.146	6.579	1.422	194.899	752.193	214.903	1.161.995	BRABANT	
28.588	29.999	21.425	22.765	18.045	10.372	3.687	858	81.360	315.984	107.151	504.495	ARR. BRUSSEL-HOOFDSTAD	
15.997	14.691	9.100	9.130	6.616	3.596	1.158	221	46.635	183.068	44.512	274.215	ARR. HALLE-VILVOORDE	
12.704	11.855	7.818	7.950	6.040	3.114	1.037	193	35.917	145.117	38.007	219.041	ARR. LEUVEN	
8.520	8.253	5.165	5.016	3.888	2.064	697	150	30.987	108.024	25.233	164.244	ARR. NIJVEL	
40.333	41.028	25.624	25.402	19.625	10.474	3.356	608	114.019	422.112	126.117	662.248	HENEGOUWEN	
2.525	2.506	1.661	1.631	1.179	634	215	34	6.479	24.953	7.860	39.292	ARR. AAT	
13.681	13.878	8.608	8.258	6.402	3.539	1.129	194	37.964	141.882	42.008	221.854	ARR. CHARLEROI	
8.033	8.308	5.205	5.042	3.847	1.869	566	97	22.692	84.242	24.934	131.868	ARR. BERGEN	
2.167	2.212	1.347	1.385	1.175	680	225	43	6.520	23.182	7.067	36.769	ARR. MOESKROEN	
5.025	5.176	3.240	3.428	2.502	1.328	412	81	14.967	55.450	16.167	86.584	ARR. ZINNIK	
4.481	4.456	2.756	2.699	2.133	1.157	364	55	13.062	46.904	13.620	73.586	ARR. THUIN	
4.421	4.492	2.807	2.959	2.387	1.267	445	104	12.335	45.499	14.461	72.295	ARR. DOORNIK	
31.565	30.949	20.347	19.656	15.126	7.839	2.544	466	88.232	330.824	96.927	515.983	PROV. LUIK	
2.876	2.880	1.820	1.725	1.408	721	220	40	8.655	30.718	8.814	48.187	ARR. HOEI	
19.438	18.793	12.359	11.855	9.156	4.893	1.611	292	49.804	197.379	58.959	306.142	ARR. LUIK	
7.250	7.268	4.813	4.804	3.598	1.706	548	110	24.249	82.063	22.847	129.159	ARR. VERVIERS	
2.001	2.008	1.355	1.272	964	519	165	24	5.524	20.664	6.307	32.495	ARR. BORGWORM	
18.861	16.333	10.001	9.353	6.452	3.145	915	162	72.149	255.325	46.361	373.835	LIMBURG	
9.442	8.262	5.025	4.530	3.155	1.558	461	77	35.011	124.976	23.068	183.055	ARR. HASSELT	
4.692	3.836	2.244	2.193	1.451	684	198	30	20.695	68.441	10.636	99.772	ARR. MAASEIK	
4.727	4.235	2.732	2.630	1.846	903	256	55	16.443	61.908	12.657	91.008	ARR. TONGEREN	
6.939	6.757	4.581	4.476	3.203	1.661	507	100	23.342	73.745	21.285	118.372	LUXEMBURG	
1.461	1.401	827	849	590	311	80	22	4.586	16.134	4.080	24.800	ARR. AARLEN	
1.069	1.033	768	726	495	239	53	10	3.908	11.832	3.324	19.064	ARR. BASTENAKEN	
1.386	1.412	972	885	627	280	108	14	4.807	14.674	4.298	23.779	ARR. MARCHE-EN-FAMENNE	
1.627	1.577	1.134	1.136	789	434	137	27	5.408	16.735	5.234	27.377	ARR. NEUFCHATEAU	
1.396	1.334	880	880	702	397	129	27	4.633	14.370	4.349	23.352	ARR. VIRTON	
12.786	12.564	8.272	8.055	5.960	3.204	1.009	196	40.339	137.977	39.260	217.576	PROV. NAMEN	
2.824	2.940	1.935	1.901	1.340	727	215	45	9.115	29.808	9.103	48.026	ARR. DINANT	
8.140	7.870	5.218	5.096	3.804	2.080	646	125	25.717	89.016	24.839	139.572	ARR. NAMEN	
1.822	1.754	1.119	1.058	816	397	148	26	5.507	19.153	5.318	29.978	ARR. PHILIPPEVILLE	
38.788	36.977	24.313	25.902	19.514	10.419	3.262	640	113.263	443.916	121.027	678.206	PROV. OOST-VLAANDEREN	
8.003	7.506	4.623	4.980	3.684	1.945	576	108	20.843	87.125	23.422	131.390	ARR. AALST	
5.131	4.966	3.101	3.329	2.336	1.239	345	50	15.725	60.790	15.366	91.881	ARR. DENDERMONDE	
2.313	2.155	1.396	1.596	1.222	726	219	39	6.394	25.778	7.353	39.525	ARR. EEKLO	
14.145	13.436	9.079	9.714	7.625	4.073	1.408	297	41.180	162.364	45.632	249.176	ARR. GENT	
3.477	3.395	2.219	2.502	1.922	1.083	338	87	9.573	36.082	11.530	57.185	ARR. OUDENAARDE	
5.719	5.529	3.901	3.781	2.725	1.353	376	59	19.548	71.777	17.724	109.049	ARR. SINT-NIKLAAS	
33.337	31.680	19.747	21.288	16.171	8.762	2.804	555	97.390	362.352	101.007	560.749	PROV. WEST-VLAANDEREN	
7.844	7.337	4.684	5.316	3.939	2.178	707	151	22.282	87.825	24.312	134.419	ARR. BRUGGE	
1.495	1.350	805	882	710	321	127	18	4.280	15.034	4.213	23.527	ARR. DIKSMUIDE	
3.188	3.119	2.040	1.951	1.474	816	281	38	9.817	33.019	9.719	52.555	ARR. IEPEER	
8.063	7.561	4.499	4.977	3.693	1.964	597	122	25.223	91.167	23.413	139.803	ARR. KORTRIJK	
4.483	4.563	2.853	3.078	2.407	1.234	403	90	10.984	45.145	14.628	70.757	ARR. OOSTENDE	
3.964	3.720	2.320	2.422	1.884	1.090	306	52	12.427	45.217	11.794	69.438	ARR. ROESELARE	
2.489	2.233	1.359	1.601	1.216	716	214	40	7.875	27.770	7.379	43.024	ARR. TIELT	
1.811	1.797	1.187	1.061	848	443	169	44	4.502	17.175	5.549	27.226	ARR. VEURNE	

WOONPLAATS	LEEFTIJDGROEP											
	0-4 JAAR	5-9 JAAR	10-14 JAAR	15-19 JAAR	20-24 JAAR	25-29 JAAR	30-34 JAAR	35-39 JAAR	40-44 JAAR	45-49 JAAR	50-54 JAAR	55-59 JAAR
HET RIJK	294.522	289.668	299.289	314.927	356.155	393.640	387.218	362.739	350.764	279.071	278.291	292.781
PROV. ANTWERPEN	46.748	46.507	46.591	47.675	57.172	64.944	63.083	58.217	54.655	46.394	45.830	47.590
ARR. ANTWERPEN	27.305	26.273	25.892	26.282	31.947	36.590	35.563	33.203	31.517	27.245	26.726	28.087
AARTSELAAR	415	426	445	514	550	588	590	585	673	518	458	356
ANTWERPEN	13.089	12.065	11.680	11.918	16.005	18.462	17.060	15.605	14.769	13.364	13.523	14.872
BOECHOUT	358	339	353	374	407	405	448	452	402	340	313	297
BOOM	361	308	307	337	481	557	464	391	430	353	434	437
BORSBEEK	338	294	263	235	390	572	458	390	352	270	279	262
BRASSCHAAT	1.121	1.123	1.146	1.123	1.220	1.322	1.458	1.448	1.298	1.076	1.014	1.026
BRECHT	765	739	639	651	734	931	942	783	759	672	574	526
EDEGEM	669	641	675	689	844	940	886	885	855	725	717	850
ESSEN	521	477	513	448	553	591	550	577	507	406	352	375
HEMIKSEM	230	258	247	262	293	349	358	323	342	269	268	313
HOVE	221	307	333	293	252	241	311	325	310	248	209	231
KALMTHOUT	482	551	500	574	573	583	600	614	560	519	424	427
KAPellen	730	708	694	726	804	911	921	867	905	832	791	728
KONTICH	615	606	653	611	623	718	709	732	708	592	617	554
LINT	279	279	247	221	244	323	328	284	263	176	162	146
MALLE	373	403	468	434	456	521	512	503	417	345	329	340
MORTSEL	831	737	693	714	900	1.084	1.023	918	807	685	757	835
NIEL	210	189	182	190	272	291	297	220	207	193	246	305
RANST	490	562	538	557	533	620	719	638	628	506	415	378
RUMST	374	406	403	403	442	496	535	526	525	410	424	416
SCHELLE	175	182	184	240	234	269	265	257	297	230	208	198
SCHILDE	565	543	600	624	638	630	683	675	729	682	638	619
SCHOTEN	877	823	854	915	1.065	1.127	1.219	1.149	1.053	973	1.014	1.060
STABROEK	504	558	623	530	594	672	684	877	734	487	376	350
WIJNEGEM	216	261	238	214	253	336	356	296	250	220	251	262
WOMMELGEM	369	343	338	360	388	497	497	440	390	328	324	318
WUUSTWEZEL	594	549	532	531	563	696	704	593	469	395	359	347
ZANDHOVEN	383	386	388	379	373	426	476	446	457	272	272	270
ZOERSEL	564	624	645	675	624	636	728	698	792	680	512	475
ZWIJNDRECHT	586	586	511	540	639	796	782	706	629	479	466	514
ARR. MECHELEN	7.892	8.107	8.240	8.809	10.349	11.966	11.477	10.684	10.169	8.403	8.507	9.000
BERLAAR	251	277	262	278	333	400	394	348	332	267	267	323
BONHEIDEN	317	357	356	421	447	428	441	439	483	427	418	422
BORNEM	482	561	613	596	658	729	763	746	679	528	578	542
DUFFEL	437	455	398	470	513	618	592	539	560	442	413	476
HEIST-OP-DEN-BERG	857	939	935	1.055	1.294	1.504	1.450	1.316	1.214	1.037	1.051	1.066
LIER	819	797	812	828	1.092	1.309	1.201	1.050	1.055	900	903	970
MECHELEN	2.196	2.084	1.992	2.136	2.674	3.190	2.852	2.629	2.433	2.027	2.022	2.291
NIJLEN	492	527	612	662	674	791	752	771	733	615	557	568
PUTTE	340	382	408	453	538	584	571	549	563	422	423	428
PUURS	402	436	471	469	505	559	597	581	523	419	457	449
SINT-AMANDS	190	195	208	230	245	285	276	261	257	188	204	215
SINT-KATELIJNE-WAVER	518	520	558	586	640	734	683	671	586	533	599	543
WILLEBROEK	591	577	615	625	736	835	905	784	751	598	615	707
ARR. TURNHOUT	11.551	12.127	12.459	12.584	14.876	16.388	16.043	14.330	12.969	10.746	10.597	10.503
ARENDONK	328	355	335	398	489	467	428	367	384	333	306	259
BAARLE-HERTOG	68	56	61	67	87	97	72	67	70	70	49	53
BALEN	520	530	553	614	697	760	742	656	660	531	557	561
BEERSE	499	471	495	526	543	633	598	526	480	416	394	344
DESSEL	227	265	288	261	341	359	328	292	267	253	246	245
GEEL	903	962	1.004	1.014	1.249	1.384	1.298	1.188	1.137	900	851	930
GROBBENDONK	282	311	311	348	374	383	369	380	377	265	274	270
HERENTALS	708	731	765	762	829	1.103	1.098	902	797	645	715	705
HERENTHOUT	216	227	253	261	299	330	329	311	264	242	207	211
HERSEL	328	367	377	330	427	523	588	508	372	350	356	364
HOOGSTRATEN	587	546	513	536	653	669	676	546	502	407	416	391
HULSHOUT	215	193	197	215	290	341	333	284	245	228	238	233
KASTERLEE	565	571	589	584	615	740	711	627	525	449	396	400
LAAKDAL	395	417	487	466	545	603	597	592	501	370	382	355
LILLE	514	516	480	469	539	595	608	560	433	341	295	333
MEERHOUT	261	327	276	254	338	392	356	356	298	223	265	269

N.I.S. VOLKS- EN WONINGTELLING VAN 1991		TABEL OO.04 A V							BLZ. 1.- FOL. 2.-			ALLE ADMINISTRA- TIEVE EENHEDEN	
BEVOLKING NAAR GESLACHT, LEEFTIJDGROEPEN EN LEEFTIJDKlassen - VROUWELIJKE BEVOLKING -													
LEEFTIJDGROEP								LEEFTIJDKlasse			ALGE- MEEN TOTAAL	WOONPLAATS	
60-64 JAAR	65-69 JAAR	70-74 JAAR	75-79 JAAR	80-84 JAAR	85-89 JAAR	90-94 JAAR	95 JAAR EN MEER	0-14 JAAR	15-64 JAAR	65 JAAR EN MEER			
295.111	284.537	186.103	189.243	143.067	76.115	24.653	4.805	883.479	3.310.697	908.523	5.102.699	HET RIJK	
46.693	43.451	29.710	30.250	22.427	11.465	3.677	656	139.846	532.253	141.636	813.735	PROV. ANTWERPEN	
28.145	26.920	18.451	18.995	14.122	7.597	2.483	446	79.470	305.305	89.014	473.789	ARR. ANTWERPEN	
243	243	135	150	151	95	43	8	1.286	5.075	825	7.186	AARTSELAAR	
15.468	15.744	11.366	11.890	8.941	4.645	1.503	272	36.834	151.046	54.361	242.241	ANTWERPEN	
284	226	169	187	154	105	33	8	1.050	3.722	882	5.654	BOECHOUT	
473	494	383	426	295	155	43	5	976	4.357	1.801	7.134	BOOM	
239	222	141	143	110	69	23	1	895	3.447	709	5.051	BORSBEEK	
947	822	531	503	341	197	83	21	3.390	11.932	2.498	17.820	BRASSCHAAT	
504	433	223	242	173	85	20	-	2.143	7.076	1.176	10.395	BRECHT	
754	659	342	346	218	122	39	7	1.985	8.145	1.733	11.863	EDEGEM	
344	313	230	210	156	91	30	7	1.511	4.703	1.037	7.251	ESSEN	
322	318	191	164	124	57	21	3	735	3.099	878	4.712	HEMIKSEM	
226	183	130	125	93	50	9	4	861	2.646	594	4.101	HOVE	
401	390	261	236	164	105	34	8	1.533	5.275	1.198	8.006	KALMTHOUT	
664	643	392	422	328	192	68	7	2.132	8.149	2.052	12.333	KAPellen	
500	365	239	239	189	90	44	4	1.874	6.364	1.170	9.408	KONTICH	
129	134	88	75	43	33	11	-	805	2.276	384	3.465	LINT	
282	245	144	177	107	73	25	3	1.244	4.139	774	6.157	MALLE	
927	788	493	517	368	203	75	16	2.261	8.650	2.460	13.371	MORTSEL	
274	271	188	175	164	83	24	6	581	2.495	911	3.987	NIEL	
412	330	224	208	136	69	30	2	1.590	5.406	999	7.995	RANST	
408	362	244	241	183	94	28	3	1.183	4.585	1.155	6.923	RUMST	
208	206	112	104	76	33	14	1	541	2.406	546	3.493	SCHELLE	
588	462	247	239	197	92	34	6	1.708	6.506	1.277	9.491	SCHILDE	
1.049	935	541	533	375	230	61	15	2.554	10.624	2.690	15.868	SCHOTEN	
323	275	212	217	113	60	9	7	1.685	5.627	893	8.205	STABROEK	
288	276	191	190	140	101	27	2	715	2.726	927	4.368	WIJNEGEM	
325	270	173	149	117	115	42	9	1.050	3.867	875	5.792	WOMMELGEM	
346	257	181	199	122	62	16	1	1.675	5.003	838	7.516	WUUSTWEZEL	
259	221	156	155	106	47	13	4	1.157	3.630	702	5.489	ZANDHOVEN	
421	364	225	254	174	84	38	6	1.833	6.241	1.145	9.219	ZOERSEL	
537	469	299	279	264	160	43	10	1.683	6.088	1.524	9.295	ZWIJNDRECHT	
8.842	8.272	5.780	5.901	4.529	2.252	713	132	24.239	98.206	27.579	150.024	ARR. MECHELEN	
304	270	196	168	170	76	25	3	790	3.246	908	4.944	BERLAAR	
393	356	246	276	183	115	33	7	1.030	4.319	1.216	6.565	BONHEIDEN	
504	443	313	322	289	113	31	2	1.656	6.323	1.513	9.492	BORNEM	
473	466	321	363	276	127	52	8	1.290	5.096	1.613	7.999	DUFFEL	
987	886	634	619	428	212	52	14	2.731	11.974	2.845	17.550	HEIST-OP-DEN-BERG	
1.012	970	715	709	543	255	79	14	2.428	10.320	3.285	16.033	LIER	
2.367	2.360	1.646	1.683	1.299	668	217	47	6.272	24.621	7.920	38.813	MECHELEN	
509	495	306	315	186	92	32	4	1.631	6.632	1.430	9.693	NIJLEN	
444	370	253	262	215	91	27	7	1.130	4.975	1.225	7.330	PUTTE	
432	374	260	284	173	100	30	8	1.309	4.991	1.229	7.529	PUURS	
193	165	130	143	118	76	12	2	593	2.354	646	3.593	SINT-AMANDS	
520	452	331	319	262	137	62	7	1.596	6.095	1.570	9.261	SINT-KATELIJNE-WAVER	
704	665	429	438	387	190	61	9	1.783	7.260	2.179	11.222	WILLEBROEK	
9.706	8.259	5.479	5.354	3.776	1.616	481	78	36.137	128.742	25.043	189.922	ARR. TURNHOUT	
263	214	182	157	139	63	17	3	1.018	3.694	775	5.487	ARENDONK	
50	62	43	29	20	9	2	-	185	682	165	1.032	BAARLE-HERTOG	
488	423	270	284	181	84	21	2	1.603	6.266	1.265	9.134	BALEN	
295	241	160	165	117	65	12	1	1.465	4.755	761	6.981	BEERSE	
213	178	98	106	62	30	4	1	780	2.805	479	4.064	DESSEL	
898	843	545	526	334	126	50	6	2.869	10.849	2.430	16.148	GEEL	
254	197	157	125	104	39	17	1	904	3.294	640	4.838	GROBENDONK	
714	616	408	398	281	140	44	4	2.204	8.270	1.891	12.365	HERENTALS	
169	169	119	108	84	22	8	-	696	2.623	510	3.829	HERENTHOUT	
392	298	157	188	150	80	21	6	1.072	4.210	900	6.182	HERSELT	
361	306	209	203	134	80	15	2	1.646	5.157	949	7.752	HOOGSTRATEN	
209	173	108	98	79	29	8	1	605	2.616	496	3.717	HULSHOUT	
382	261	161	147	133	44	15	5	1.725	5.429	766	7.920	KASTERLEE	
368	335	206	200	126	55	21	1	1.299	4.779	944	7.022	LAAKDAL	
303	248	169	153	103	42	18	2	1.510	4.476	735	6.721	LILLE	
235	211	148	155	101	31	18	2	864	2.986	666	4.516	MEERHOUT	

WOONPLAATS	LEEFTIJDGROEP											
	0-4 JAAR	5-9 JAAR	10-14 JAAR	15-19 JAAR	20-24 JAAR	25-29 JAAR	30-34 JAAR	35-39 JAAR	40-44 JAAR	45-49 JAAR	50-54 JAAR	55-59 JAAR
MERKSPLAS	274	289	305	289	248	325	331	276	255	186	156	153
MOL	827	931	942	955	1.191	1.302	1.208	1.070	1.042	885	948	947
OLEN	327	383	396	351	419	424	512	414	360	290	245	266
OUD-TURNHOUT	369	360	444	471	457	405	460	456	495	381	366	316
RAVELS	403	417	367	398	427	511	501	398	368	310	305	312
RETIE	264	308	340	286	394	366	420	328	300	256	246	219
RIJKEVORSEL	331	311	316	374	412	401	381	356	326	300	259	234
TURNHOUT	1.069	1.088	1.030	1.074	1.580	1.725	1.567	1.374	1.173	1.088	1.099	1.169
VORSELAAR	224	253	256	227	240	316	309	271	201	155	204	187
VOSELAAR	301	301	332	341	409	378	388	359	346	284	299	283
WESTERLO	546	641	747	713	784	856	835	866	791	588	523	494
BRABANT	66.255	63.541	65.103	67.226	78.277	90.383	89.975	83.967	81.543	66.717	62.855	65.441
ARR. BRUSSEL-HOOFDSTAD	29.049	26.134	26.177	26.825	34.778	41.191	37.976	34.192	32.471	27.067	25.816	27.080
ANDERLECHT	2.590	2.348	2.363	2.485	3.285	3.331	3.146	2.782	2.803	2.417	2.635	2.819
OUDEGEM	795	741	726	733	902	1.114	1.159	1.130	1.156	800	877	916
SINT-AGATHA-BERCHEM	501	470	456	434	579	756	735	673	643	581	543	629
BRUSSEL	4.448	4.037	3.912	3.969	4.985	6.160	5.452	4.784	4.327	3.610	3.394	3.569
ETTERBEEK	1.115	964	986	949	1.517	1.963	1.756	1.461	1.273	1.066	972	1.039
EVERE	860	729	718	781	946	1.152	1.173	1.082	1.115	911	875	988
VORST	1.457	1.296	1.250	1.343	1.548	1.955	1.781	1.738	1.633	1.271	1.277	1.316
GANSHOREN	506	397	399	473	616	821	769	660	687	635	641	719
ELSENE	1.927	1.461	1.461	1.678	3.213	4.226	3.332	2.603	2.469	1.977	1.744	1.717
JETTE	1.094	869	858	915	1.251	1.578	1.478	1.315	1.325	1.202	1.105	1.234
KOEKELBERG	510	421	434	437	579	674	610	539	503	460	430	434
SINT-JANS-MOLENBEEK	2.530	2.377	2.273	2.241	2.579	2.743	2.560	2.216	2.123	1.817	1.720	1.869
SINT-GILLIS	1.394	1.213	1.193	1.295	1.893	2.217	1.737	1.463	1.272	1.115	1.091	1.102
SINT-JOOST-TEN-NODE	916	717	791	805	991	1.008	878	716	595	541	420	433
SCHAARBEEK	3.588	3.246	3.417	3.371	4.003	4.500	4.061	3.574	3.211	2.702	2.619	2.596
UKKEL	1.810	1.882	2.020	1.985	2.457	2.632	2.791	2.876	2.934	2.465	2.219	2.341
WATERMAAL-BOSVOORDE	660	645	619	685	705	868	973	1.041	979	841	741	726
SINT-LAMBRECHTS-WOLUWE	1.256	1.254	1.220	1.192	1.592	2.091	2.081	2.037	1.899	1.475	1.340	1.467
SINT-PIETERS-WOLUWE	1.092	1.067	1.081	1.054	1.137	1.402	1.504	1.502	1.524	1.181	1.173	1.166
ARR. HALLE-VILVOORDE	15.230	15.457	15.948	16.558	18.170	20.306	21.635	20.391	19.973	16.840	16.233	16.965
AFFLIGEM	292	359	385	404	396	414	450	497	455	349	339	336
ASSE	724	711	713	903	984	1.130	1.094	970	995	901	798	826
BEERSEL	677	666	703	696	706	765	902	802	821	709	720	749
BEVER	48	63	60	42	55	57	76	64	52	58	52	41
DILBEEK	1.023	1.006	1.018	1.043	1.205	1.384	1.519	1.401	1.294	1.182	1.218	1.335
DROENBOS	156	126	105	143	142	202	194	161	158	120	129	167
GALMAARDEN	178	203	229	194	236	276	270	293	267	197	189	217
GOOK	226	227	301	260	269	338	320	314	299	218	208	261
GRIMBERGEN	894	798	860	971	1.079	1.319	1.354	1.230	1.185	1.071	1.032	1.080
HALLE	877	853	960	1.060	1.140	1.297	1.201	1.193	1.188	939	944	1.026
HERNE	154	163	200	200	187	204	241	222	228	183	172	172
HOEILAART	304	297	277	298	266	325	362	439	387	297	281	268
KAMPENHOUT	325	290	328	304	318	371	399	427	337	278	275	290
KAPELLE-OP-DEN-BOS	243	256	274	296	318	331	392	324	313	233	252	243
KRAAINEM	362	369	376	366	411	411	459	479	525	423	381	412
LENNIK	214	234	259	275	278	333	320	284	300	246	271	297
LIEDEKERKE	259	286	375	370	461	468	412	429	436	370	347	346
LINKEBEEK	142	134	119	133	150	126	199	169	177	164	135	150
LONDERZEEL	464	460	532	574	609	687	657	598	641	528	504	501
MACHELEN	346	291	304	316	351	477	464	411	376	313	330	391
MEISE	536	608	585	523	548	649	810	781	655	517	457	463
MERCHTEM	365	366	393	432	538	533	491	432	482	402	421	385
OPWIJK	359	350	343	364	466	453	444	426	417	315	334	328
OVERIJSE	611	685	747	800	783	719	831	879	989	957	770	697
PEPINGEN	121	139	126	93	143	136	146	150	122	92	98	109
ROOSDAAL	271	298	325	318	328	385	455	346	348	293	291	302
SINT-GENESIUS-RODE	510	617	612	652	608	556	721	724	731	620	546	534
SINT-PIETERS-LEEUV	859	792	784	825	966	1.133	1.170	1.077	1.065	913	831	941
STEENOKKERZEEL	272	268	295	315	337	347	373	403	405	338	310	312
TERNAT	400	445	377	379	418	550	585	572	476	389	397	408
VILVOORDE	908	904	877	913	1.099	1.314	1.334	1.119	1.080	926	974	1.090

N.I.S. VOLKS- EN WONINGTELLING VAN 1991		TABEL 00.04 A V BEVOLKING NAAR GESLACHT, LEEFTIJDGROEPEN EN LEEFTIJDKlassen - VROUWELIJKE BEVOLKING -										BLZ. 2.- FOL. 2.-	ALLE ADMINISTRATIEVE EENHEDEN
LEEFTIJDGROEP								LEEFTIJDKlasse			ALGE- MEEN- TOTAAL	WOONPLAATS	
60-64 JAAR	65-69 JAAR	70-74 JAAR	75-79 JAAR	80-84 JAAR	85-89 JAAR	90-94 JAAR	95 JAAR EN MEER	0-14 JAAR	15-64 JAAR	65 JAAR EN MEER			
146	113	84	64	42	17	1	-	868	2.365	321	3.554	MERKSPLAS	
899	724	455	455	301	130	54	11	2.700	10.447	2.130	15.277	MOL	
232	166	130	136	83	37	7	2	1.106	3.513	561	5.180	OLEN	
253	186	126	109	96	37	8	1	1.173	4.060	563	5.796	OUD-TURNHOUT	
292	259	147	143	102	34	18	2	1.187	3.822	705	5.714	RAVELS	
212	169	108	110	55	19	12	2	912	3.027	475	4.414	RETIE	
221	179	112	114	66	34	6	3	958	3.264	514	4.736	RIJKEVORSEL	
1.040	966	692	741	535	220	55	11	3.187	12.889	3.220	19.296	TURNHOUT	
164	150	119	88	73	22	4	3	733	2.274	459	3.466	VORSELAAR	
196	169	76	96	73	32	5	1	934	3.283	452	4.669	VOSSELAAR	
457	403	290	256	202	95	20	5	1.934	6.907	1.271	10.112	WESTERLO	
65.809	64.798	43.508	44.861	34.589	19.146	6.579	1.422	194.899	752.193	214.903	1.161.995	BRABANT	
28.588	29.999	21.425	22.765	18.045	10.372	3.687	858	81.360	315.984	107.151	504.495	ARR. BRUSSEL-HOOFDSTAD	
2.931	2.955	2.195	2.207	1.639	878	272	64	7.301	28.634	10.210	46.145	ANDERLECHT	
1.036	1.158	700	743	578	329	108	23	2.262	9.823	3.639	15.724	OUTERGEM	
597	682	450	491	383	206	77	17	1.427	6.170	2.306	9.903	SINT-AGATHA-BERCHEM	
3.632	3.737	2.680	2.912	2.329	1.340	496	114	12.397	43.882	13.608	69.887	BRUSSEL	
1.153	1.266	932	1.067	892	486	179	45	3.065	13.149	4.867	21.081	ETTERBEEK	
1.070	1.047	751	717	507	262	85	17	2.307	10.093	3.386	15.786	EVERE	
1.437	1.526	1.063	1.137	933	534	191	43	4.003	15.299	5.427	24.729	VORST	
819	907	651	674	515	279	97	26	1.302	6.840	3.149	11.291	GANSHOREN	
1.869	2.081	1.575	1.834	1.534	932	357	92	4.849	24.828	8.405	38.082	ELSENE	
1.357	1.475	1.014	1.158	892	523	170	46	2.821	12.760	5.278	20.859	JETTE	
489	525	419	451	365	187	69	13	1.365	5.155	2.029	8.549	KOEKELBERG	
1.863	1.919	1.416	1.431	1.090	597	192	53	7.180	21.731	6.698	35.609	SINT-JANS-MOLENBEEK	
1.021	943	747	751	691	432	164	34	3.800	14.206	3.762	21.768	SINT-GILLIS	
381	433	354	308	286	162	54	15	2.424	6.768	1.612	10.804	SINT-JOOST-TEN-NODE	
2.642	2.770	2.003	2.199	1.677	1.063	375	102	10.251	33.279	10.189	53.719	SCHAARBEEK	
2.475	2.659	1.785	1.984	1.563	924	329	73	5.712	25.175	9.317	40.204	UKKEL	
820	854	598	597	510	295	127	20	1.924	8.379	3.001	13.304	WATERMAAL-BOSVOORDE	
1.678	1.765	1.209	1.199	969	554	222	31	3.730	16.852	5.949	26.531	SINT-LAMBRECHTS-WOLUWE	
1.318	1.297	883	905	692	389	123	30	3.240	12.961	4.319	20.520	SINT-PIETERS-WOLUWE	
15.997	14.691	9.100	9.130	6.616	3.596	1.158	221	46.635	183.068	44.512	274.215	ARR. HALLE-VILVOORDE	
291	310	186	205	129	58	9	7	1.036	3.931	904	5.871	AFFLIGEM	
796	768	481	505	315	162	42	9	2.148	9.397	2.282	13.827	ASSE	
637	554	337	335	277	147	57	9	2.046	7.507	1.716	11.269	BEERSEL	
55	61	36	34	33	15	7	1	171	552	187	910	BEVER	
1.195	1.004	612	561	447	245	96	22	3.047	12.776	2.987	18.810	DILBEEK	
139	149	106	99	105	51	27	5	387	1.555	542	2.484	DROGENBOS	
207	212	154	143	104	58	17	4	610	2.346	692	3.648	GALMAARDEN	
218	218	133	132	81	39	17	2	754	2.705	622	4.081	GOOK	
988	949	522	579	391	192	89	14	2.552	11.309	2.736	16.597	GRIMBERGEN	
997	988	681	654	441	211	57	5	2.690	10.985	3.037	16.712	HALLE	
195	174	122	119	73	54	17	3	517	2.004	562	3.083	HERNE	
265	275	173	158	104	48	20	8	878	3.188	786	4.852	HOEILAART	
266	235	145	192	126	86	24	5	943	3.265	813	5.021	KAMPENHOUT	
231	211	125	95	109	61	16	2	773	2.933	619	4.325	KAPELLE-OP-DEN-BOS	
450	391	211	172	105	75	21	2	1.107	4.317	977	6.401	KRAAINEM	
239	220	119	131	95	52	17	-	707	2.843	634	4.184	LENNIK	
323	315	182	206	129	82	20	4	920	3.962	938	5.820	LIEDEKERKE	
125	128	71	71	81	36	12	4	395	1.528	403	2.326	LINKEBEEK	
469	416	284	256	229	124	26	7	1.456	5.768	1.342	8.566	LONDERZEEL	
396	349	195	229	155	88	29	4	941	3.825	1.049	5.815	MACHELEN	
418	384	210	220	176	77	26	4	1.729	5.821	1.097	8.647	MEISE	
366	327	206	212	158	83	27	4	1.124	4.482	1.017	6.623	MERCHTEM	
347	291	192	190	126	79	19	3	1.052	3.894	900	5.846	OPWIJK	
654	523	299	346	239	148	48	7	2.043	8.079	1.610	11.732	OVERIJSE	
101	91	78	76	59	29	14	1	386	1.190	348	1.924	PEPINGEN	
283	280	176	182	146	68	19	1	894	3.349	872	5.115	ROOSDAAL	
496	403	256	232	174	94	33	10	1.739	6.188	1.202	9.129	SINT-GENESIUS-RODE	
873	844	536	514	360	208	74	12	2.435	9.794	2.548	14.777	SINT-PIETERS-LEEUEW	
293	255	158	144	144	87	25	9	835	3.433	822	5.090	STEENOKKERZEEL	
373	310	205	214	143	93	10	3	1.222	4.547	978	6.747	TERNAT	
1.142	1.101	708	704	455	266	69	9	2.689	10.991	3.312	16.992	VILVOORDE	

WOONPLAATS	LEEFTIJDGROEP											
	0-4 JAAR	5-9 JAAR	10-14 JAAR	15-19 JAAR	20-24 JAAR	25-29 JAAR	30-34 JAAR	35-39 JAAR	40-44 JAAR	45-49 JAAR	50-54 JAAR	55-59 JAAR
WEMMEL	380	346	383	410	454	489	525	496	532	472	429	477
WEZEMBEEK-OPPEM	413	484	428	446	427	362	525	546	531	422	424	402
ZAVENTEM	743	734	699	720	904	1.020	1.096	959	1.022	848	862	879
ZEMST	574	629	596	520	590	745	844	774	684	557	512	530
ARR. LEUVEN	11.677	11.844	12.396	12.601	14.655	17.731	17.786	16.510	15.552	12.801	12.075	12.702
AARSCHOT	601	628	713	747	896	1.135	1.068	945	962	779	788	863
BEGIJNENDIJK	245	227	239	252	277	323	363	343	285	263	230	259
BEKKEVOORT	145	142	172	144	183	209	214	177	176	164	167	158
BERTEM	267	272	270	270	252	300	331	346	310	265	207	234
BIERBEEK	250	296	309	308	251	269	324	365	347	266	239	219
BOORTMEERBEEK	299	300	307	301	337	372	453	405	397	343	317	304
BOUTERSEM	176	192	194	191	194	224	257	251	233	198	190	171
DIEST	524	634	689	663	734	832	870	817	789	651	603	602
GEETBETS	163	142	143	159	199	237	250	202	168	154	178	164
GLABBEEK	103	108	129	145	147	184	172	184	180	133	130	161
HAACHT	342	362	397	353	406	446	493	535	436	333	350	356
HERENT	545	558	584	521	592	673	774	712	633	549	480	477
HOEGAARDEN	144	173	146	144	172	217	220	226	158	149	163	181
HOLSBEEK	205	248	236	230	240	284	307	287	290	240	200	187
HULDENBERG	226	258	267	239	216	291	332	291	303	222	215	223
KEERBERGEN	281	284	356	383	349	361	422	462	471	397	313	307
KORTENAKEN	174	171	169	212	265	280	285	258	223	249	230	253
KORTENBERG	475	498	517	497	525	595	685	616	644	495	437	435
LANDEN	335	360	376	386	486	589	579	587	477	415	367	476
LEUVEN	2.549	2.114	2.014	2.036	3.155	4.630	3.786	3.120	2.558	2.092	2.076	2.459
LINTER	146	165	183	202	242	252	240	225	255	191	172	205
LUBBEEK	354	367	411	509	415	410	489	448	580	426	347	320
OD-HEVERLEE	278	363	391	363	345	317	396	434	382	332	303	223
ROTSelaar	358	417	406	393	398	481	538	504	488	349	348	355
SCHERPENHEUVEL-ZICHEM	467	506	548	621	715	815	791	787	808	646	656	666
TERVUREN	542	568	606	642	669	652	755	735	820	659	658	600
TIELT-WINGE	282	273	295	277	274	342	430	357	342	259	239	225
TIENEN	695	704	786	880	1.066	1.226	1.165	1.131	1.121	1.015	939	1.050
TREMELO	307	342	350	290	371	478	506	461	448	342	314	324
ZOUTLEEuw	199	172	193	243	284	307	291	299	268	225	219	245
ARR. NIJVEL	10.299	10.106	10.582	11.242	10.674	11.155	12.578	12.874	13.547	10.009	8.731	8.694
BEVEKOM	167	177	170	181	156	189	222	261	225	161	166	161
EIGENBRakEL	973	973	1.122	1.299	1.026	1.055	1.222	1.334	1.566	1.169	965	899
KASTEELBRakEL	277	237	223	282	250	302	332	298	339	250	216	250
CHASTRE	238	241	250	209	185	185	258	286	241	148	107	128
CHAUMONT-GISTOUX	320	299	304	309	249	313	336	408	385	289	189	209
COURT-SAINT-ETIENNE	277	261	264	241	250	286	317	303	290	219	197	193
GENEPIEN	406	408	411	434	389	463	506	499	535	365	311	327
GRAVEN	324	378	334	344	279	368	423	442	420	300	261	298
HELECINE	75	55	76	81	77	104	105	89	116	74	84	78
INCOURT	110	97	92	107	88	108	137	155	135	90	80	115
ITTER	173	136	137	190	143	184	195	191	232	149	138	140
GELDENAKEN	352	288	288	305	299	364	384	390	374	279	272	276
TERHULPEN	219	226	227	217	255	233	279	245	311	253	206	202
LASNE	372	427	445	488	457	326	435	539	604	521	394	329
MONT-SAINT-GUIBERT	186	185	168	168	151	207	222	204	211	130	99	112
NIJVEL	700	722	688	759	814	887	932	894	985	675	627	615
ORP-JAUCHE	176	176	184	206	195	209	243	285	256	176	161	192
OTTIGNIES-LOUVAIN-LA-NVE	932	774	804	822	911	1.065	1.025	898	880	626	490	479
PERWIJS	194	181	183	231	191	237	226	252	245	184	155	186
RAMILLIES	154	132	124	136	144	159	185	175	164	111	104	155
REBECQ	324	289	333	306	317	321	383	347	388	230	236	210
RIXENSART	587	613	654	700	761	637	774	751	819	719	689	679
TUBEKE	618	615	672	726	734	730	816	795	808	614	573	585
VILLERS-LA-VILLE	296	275	280	280	210	312	300	345	329	200	206	224
WALHAIN	152	156	143	159	127	148	203	192	198	134	120	133
WATERLOO	795	879	998	1.046	984	748	994	1.118	1.233	1.041	904	810
WAVER	902	906	1.008	1.016	1.032	1.015	1.124	1.178	1.258	902	781	709

N.I.S.		TABEL 00.04 A V										BLZ. 3.- FOL. 2.-		ALLE ADMINISTRATIEVE EENHEDEN
VOLKS- EN WONINGTELLING VAN 1991		BEVOLKING NAAR GESLACHT, LEEFTIJDGROEPEN EN LEEFTIJDKlassen												- VROUWELIJKE BEVOLKING -
LEEFTIJDGROEP								LEEFTIJDKlasse			ALGEMEEN	WOONPLAATS		
60-64 JAAR	65-69 JAAR	70-74 JAAR	75-79 JAAR	80-84 JAAR	85-89 JAAR	90-94 JAAR	95 JAAR EN MEER	0-14 JAAR	15-64 JAAR	65 JAAR EN MEER	TOTAAL			
437	394	289	294	238	123	49	13	1.109	4.721	1.400	7.230	WEMMEL		
376	348	203	197	120	72	32	4	1.325	4.461	976	6.762	WEZEMBEEK-OPPEM		
766	697	425	430	323	178	54	18	2.176	9.076	2.125	13.377	ZAVENTEM		
590	516	284	299	226	107	39	6	1.799	6.346	1.477	9.622	ZEMST		
12.704	11.855	7.818	7.950	6.040	3.114	1.037	193	35.917	145.117	38.007	219.041	ARR. LEUVEN		
822	788	445	450	366	162	56	9	1.942	9.005	2.276	13.223	AARSCHOT		
219	194	153	123	95	38	14	1	711	2.814	618	4.143	BEGIJNENDIJK		
164	168	88	98	76	33	7	2	459	1.756	472	2.687	BEKKEVOORT		
201	200	143	152	123	85	43	10	809	2.716	756	4.281	BERTEM		
234	205	134	128	99	64	25	4	855	2.822	659	4.336	BIERBEEK		
322	274	170	154	149	64	20	6	906	3.551	837	5.294	BOORTMEERBEEK		
182	197	149	128	81	53	25	4	562	2.091	637	3.290	BOUTERSEM		
614	575	391	366	248	134	41	8	1.847	7.175	1.763	10.785	DIEST		
175	154	108	113	68	35	7	2	448	1.886	487	2.821	GEETBETS		
152	141	82	114	67	33	14	2	340	1.588	453	2.381	GLABBEEK		
348	333	201	196	160	83	27	4	1.101	4.056	1.004	6.161	HAACHT		
425	407	251	298	248	135	45	13	1.687	5.836	1.397	8.920	HERENT		
199	188	125	123	88	42	17	4	463	1.829	587	2.879	HOEGAARDEN		
222	209	119	148	101	45	16	3	689	2.487	641	3.817	HOLSBEEK		
239	229	166	147	129	64	23	5	751	2.571	763	4.085	HULDENBERG		
266	246	169	127	85	46	16	3	921	3.731	692	5.344	KEERBERGEN		
237	211	120	143	93	48	14	4	514	2.492	633	3.639	KORTENAKEN		
412	421	268	254	211	134	44	10	1.490	5.341	1.342	8.173	KORTENBERG		
471	440	277	290	216	111	33	5	1.071	4.833	1.372	7.276	LANDEN		
2.629	2.462	1.710	1.901	1.550	831	286	46	6.677	28.541	8.786	44.004	LEUVEN		
200	216	122	132	93	38	13	2	494	2.184	616	3.294	LINTER		
307	257	186	180	127	53	28	3	1.132	4.251	834	6.217	LUBBEEK		
237	184	142	130	91	61	19	2	1.032	3.332	629	4.993	LOUD-HEVERLEE		
390	315	214	200	162	69	19	4	1.181	4.244	983	6.408	ROTSelaar		
628	582	365	406	253	112	25	7	1.521	7.133	1.750	10.404	SCHERPENHEUVEL-ZICHEM		
566	470	279	269	209	115	45	13	1.716	6.756	1.400	9.872	TERVUREN		
260	226	147	171	100	52	8	2	850	3.005	706	4.561	TIELT-WINGE		
1.028	1.071	743	702	526	249	69	11	2.185	10.621	3.371	16.177	TIENEN		
329	285	192	159	121	79	18	3	999	3.863	857	5.719	TREMELO		
226	207	159	148	105	46	20	1	564	2.607	686	3.857	ZOUTLEEUW		
8.520	8.253	5.165	5.016	3.888	2.064	697	150	30.987	108.024	25.233	164.244	ARR. NIJVEL		
148	145	100	95	74	44	9	3	514	1.870	470	2.854	BEVEKOM		
798	738	445	464	348	192	64	14	3.068	11.333	2.265	16.666	EIGENBRAKEL		
233	209	140	129	90	57	15	3	737	2.752	643	4.132	KASTEELBRAKEL		
125	121	87	69	39	28	5	3	729	1.872	352	2.953	CHASTRE		
188	179	115	102	90	45	13	1	923	2.875	545	4.343	CHAUMONT-GISTOUX		
188	185	135	143	105	41	17	4	802	2.484	630	3.916	COURT-SAINT-ETIENNE		
374	364	216	200	150	92	33	6	1.225	4.203	1.061	6.489	GENEPIEN		
255	280	174	157	159	82	25	8	1.036	3.390	885	5.311	GRAVEN		
87	101	68	68	60	18	5	2	206	895	322	1.423	HELECINE		
111	106	67	65	59	24	15	2	299	1.126	338	1.763	INCOURT		
143	128	98	104	76	42	13	2	446	1.705	463	2.614	ITTER		
310	335	226	208	151	76	30	6	928	3.253	1.032	5.213	GELDENAKEN		
196	195	103	113	89	44	22	6	672	2.397	572	3.641	TERHULPEN		
299	266	131	154	124	57	27	7	1.244	4.392	766	6.402	LASNE		
125	116	69	71	64	30	14	-	539	1.629	364	2.532	MONT-SAINT-GUIBERT		
675	645	467	408	304	176	43	12	2.110	7.863	2.055	12.028	NIJVEL		
215	236	139	128	118	55	13	1	536	2.138	690	3.364	ORP-JAUCHE		
439	398	246	265	165	103	35	6	2.510	7.635	1.218	11.363	OTTIGNIES-LOUVAIN-LA-NVE		
186	175	105	103	97	52	10	5	558	2.093	547	3.198	PERWIJS		
137	146	92	76	62	38	6	2	410	1.470	422	2.302	RAMILLIES		
264	251	157	154	132	60	22	8	946	3.002	784	4.732	REBECQ		
648	581	329	358	263	176	62	11	1.854	7.177	1.780	10.811	RIXENSART		
560	538	325	335	248	111	30	9	1.905	6.941	1.596	10.442	TUBEKE		
232	217	138	127	126	50	18	3	851	2.638	679	4.168	VILLERS-LA-VILLE		
121	135	85	80	58	34	8	3	451	1.535	403	2.389	WALHAIN		
768	713	448	414	304	162	79	11	2.672	9.646	2.131	14.449	WATERLOO		
695	750	460	426	333	175	64	12	2.816	9.710	2.220	14.746	WAVER		

N.I.S. VOLKS- EN WONINGSTELLING VAN 1991	TABEL 00.04 A V		BLZ. 4.- FOL. 1.-									
	BEVOLKING NAAR GESLACHT, LEEFTIJDGROEPEN EN LEEFTIJDKlassen - VROUWELIJKE BEVOLKING -										ALLE ADMINISTRATIEVE EENHEDEN	
WOONPLAATS	LEEFTIJDGROEP											
	0-4 JAAR	5-9 JAAR	10-14 JAAR	15-19 JAAR	20-24 JAAR	25-29 JAAR	30-34 JAAR	35-39 JAAR	40-44 JAAR	45-49 JAAR	50-54 JAAR	55-59 JAAR
HENEGOUWEN	38.584	36.864	38.571	43.449	45.275	47.294	48.504	47.439	47.983	32.778	32.719	36.338
ARR. AAT	2.111	2.087	2.281	2.534	2.636	2.696	2.886	2.767	2.738	1.970	1.993	2.208
AAT	644	611	682	826	859	861	897	870	898	647	658	660
BELOEIL	315	330	386	421	438	460	471	496	454	337	315	378
BERNISSART	353	358	373	381	423	418	464	417	408	257	267	338
BRUGELETTE	95	110	98	112	122	107	149	128	117	80	87	88
CHIEVRES	152	155	152	198	192	212	231	189	210	163	152	176
ELZELE	174	122	162	158	178	175	191	201	178	132	163	159
VLOESBERG	89	86	86	96	99	98	92	125	95	74	74	86
FRASNES-LEZ-ANVAING	289	315	342	342	325	365	391	341	378	280	277	323
ARR. CHARLEROI	13.177	12.158	12.629	14.443	15.378	16.123	16.145	15.888	15.995	10.790	11.205	12.234
AISEAU-PRESLES	376	372	404	352	348	476	432	436	388	262	288	348
CHAPELLE-LEZ-HERLAIMONT	485	399	415	496	583	578	540	581	546	349	341	387
CHARLEROI	6.162	5.541	5.830	6.769	7.584	7.864	7.690	7.395	7.486	5.220	5.502	6.112
CHATELET	1.080	1.022	1.043	1.308	1.311	1.383	1.365	1.392	1.375	942	978	1.065
COURCELLES	954	828	901	1.002	1.039	1.060	1.115	1.136	1.154	705	722	789
FARCIENNES	430	445	449	406	467	439	477	433	411	278	310	318
FLEURUS	711	690	682	800	788	861	867	843	855	574	602	606
FONTAINE-L'EVEQUE	530	499	549	667	650	673	639	661	642	438	453	548
GERPINNES	335	314	366	421	394	391	417	500	523	376	323	348
LES BONS VILLERS	281	272	277	268	288	297	336	309	328	202	208	208
MANAGE	711	680	636	770	772	845	832	817	801	491	518	565
MONTIGNY-LE-TILLEUL	287	268	259	294	301	331	386	385	393	256	340	317
PONT-A-CELLES	487	448	480	525	494	550	637	619	659	394	385	403
SENEFFE	348	380	338	365	359	375	412	381	434	303	235	220
ARR. BERGEN	7.511	7.380	7.801	8.678	8.937	9.423	9.876	9.895	9.704	6.500	6.178	7.018
BOUSSU	634	552	681	691	712	805	827	774	729	509	493	577
COLFONTAINE	688	629	673	818	827	727	857	794	837	553	467	584
DOUR	527	506	527	621	551	576	616	659	600	401	401	481
FRAMERIES	616	613	642	734	745	736	795	811	836	537	488	589
HENSIES	218	202	261	248	247	260	272	275	233	167	166	188
HONNELLES	148	129	137	171	173	157	192	176	167	138	116	172
JURBEKE	236	254	271	276	219	309	330	364	405	251	234	204
LENS	108	110	122	118	118	112	141	138	140	99	83	108
BERGEN	2.776	2.716	2.771	3.095	3.524	3.674	3.689	3.659	3.665	2.442	2.303	2.479
QUAREGNON	579	587	630	691	655	730	742	784	676	470	488	562
QUEVY	177	203	222	236	241	259	259	296	301	190	179	219
QUIEVRAIN	180	226	193	255	238	245	248	244	266	154	211	189
SAINT-GHISLAIN	624	653	671	724	687	833	908	921	849	589	549	666
ARR. MOESKROEN	2.161	2.097	2.262	2.576	2.510	2.399	2.479	2.531	2.672	1.945	1.840	2.063
KOMEN-WAASTEN	542	538	556	652	612	616	646	605	629	492	475	512
MOESKROEN	1.619	1.559	1.706	1.924	1.898	1.783	1.833	1.926	2.043	1.453	1.365	1.551
ARR. ZINNIK	5.124	4.806	5.037	5.626	5.865	6.419	6.413	6.261	6.364	4.463	4.237	4.777
'S GRAVENBRAKEL	573	549	591	584	593	662	703	639	742	480	457	503
ECAUSSINNES	291	254	291	334	291	352	361	337	373	219	243	286
EDINGEN	278	284	291	361	323	393	363	378	407	315	267	281
LA LOUVIERE	2.393	2.171	2.211	2.574	2.836	3.038	2.910	2.879	2.778	1.942	1.910	2.162
LE ROEULX	242	210	244	250	275	288	307	305	299	222	201	222
LESSEN	427	387	416	461	519	553	575	556	535	420	428	510
OPZULLIK	179	213	208	194	192	228	300	240	268	200	159	175
ZINNIK	741	738	785	868	836	905	894	927	962	665	572	638
ARR. THUIN	4.396	4.320	4.346	4.759	4.901	5.254	5.507	5.232	5.315	3.650	3.778	4.027
ANDERLUES	339	323	325	358	365	404	419	426	393	279	326	352
BEAUMONT	197	233	207	226	214	240	232	211	200	175	144	179
BINCHE	970	883	898	1.022	1.214	1.217	1.292	1.110	1.229	846	881	950
CHIMAY	339	346	320	373	351	342	367	330	290	252	226	241
ERQUELINNES	321	303	308	335	313	361	357	348	335	215	273	283
ESTINNES	214	218	251	259	242	235	287	277	299	175	188	196
FROIDCHAPPELLE	110	101	91	87	87	97	101	91	87	67	72	69
HAM-SUR-HEURE-NALINNES	382	391	392	403	382	399	492	513	561	339	342	357
LOBBES	165	174	174	172	147	217	210	230	207	126	133	139
MERBES-LE-CHATEAU	127	111	131	137	132	162	152	158	137	89	91	110

N.I.S. VOLKS- EN WONINGTELLING VAN 1991		TABEL OO.04 A V							BLZ. 4.- FOL. 2.-			ALLE ADMINISTRATIEVE EENHEDEN	
BEVOLKING NAAR GESLACHT, LEEFTIJDGROEPEN EN LEEFTIJDKlassen - VROUWELIJKE BEVOLKING -													
LEEFTIJDGROEP								LEEFTIJDKlasse			ALGE- MEEN TOTAAL	WOONPLAATS	
60-64 JAAR	65-69 JAAR	70-74 JAAR	75-79 JAAR	80-84 JAAR	85-89 JAAR	90-94 JAAR	95 JAAR EN MEER	0-14 JAAR	15-64 JAAR	65 JAAR EN MEER			
40.333	41.028	25.624	25.402	19.625	10.474	3.356	608	114.019	422.112	126.117	662.248	HENEGOUWEN	
2.525	2.506	1.661	1.631	1.179	634	215	34	6.479	24.953	7.860	39.292	ARR. AAT	
766	788	538	535	389	184	64	6	1.937	7.942	2.504	12.383	AAT	
424	439	299	271	219	121	36	2	1.031	4.194	1.387	6.612	BELOEIL	
373	374	211	206	133	75	22	2	1.084	3.746	1.023	5.853	BERNISSART	
104	105	55	48	38	16	5	3	303	1.094	270	1.667	BRUGELETTE	
197	176	134	130	98	46	16	2	459	1.920	602	2.981	CHIEVRES	
190	185	119	128	77	69	23	3	458	1.725	604	2.787	ELZELE	
110	119	55	74	58	36	19	7	261	949	368	1.578	VLOESBERG	
361	320	250	239	167	87	30	9	946	3.383	1.102	5.431	FRASNES-LEZ-ANVAING	
13.681	13.878	8.608	8.258	6.402	3.539	1.129	194	37.964	141.882	42.008	221.854	ARR. CHARLEROI	
347	281	177	145	108	69	15	3	1.152	3.677	798	5.627	AISEAU-PRESLES	
449	430	254	254	175	103	39	4	1.299	4.850	1.259	7.408	CHAPELLE-LEZ-HERLAIMONT	
6.890	7.134	4.463	4.300	3.350	1.904	610	103	17.533	68.512	21.864	107.909	CHARLEROI	
1.199	1.136	765	724	521	308	85	17	3.145	12.318	3.556	19.019	CHATELET	
923	1.002	585	569	460	242	73	12	2.683	9.645	2.943	15.271	COURCELLES	
353	329	195	209	145	67	29	5	1.324	3.892	979	6.195	FARCIENNES	
680	736	447	384	308	156	42	7	2.083	7.476	2.080	11.639	FLEURUS	
568	614	329	306	240	139	34	10	1.578	5.939	1.672	9.189	FONTAINE-L'EVEQUE	
311	276	196	161	139	85	25	3	1.015	4.004	885	5.904	GERPINNES	
223	222	151	159	140	60	27	4	830	2.667	763	4.260	LES BONS VILLERS	
643	629	396	421	303	169	61	12	2.027	7.054	1.991	11.072	MANAGE	
382	370	206	214	188	76	34	4	814	3.385	1.092	5.291	MONTIGNY-LE-TILLEUL	
455	466	259	259	195	106	38	8	1.415	5.121	1.331	7.867	PONT-A-CELLES	
258	253	185	153	130	55	17	2	1.066	3.342	795	5.203	SENEFFE	
8.033	8.308	5.205	5.042	3.847	1.869	566	97	22.692	84.242	24.934	131.868	ARR. BERGEN	
705	711	446	399	310	127	45	5	1.867	6.822	2.043	10.732	BOUSSU	
682	727	456	428	321	154	44	4	1.990	7.146	2.134	11.270	COLFONTAINE	
589	596	380	443	340	176	52	8	1.560	5.495	1.995	9.050	DOUR	
734	792	533	478	351	142	53	7	1.871	7.005	2.356	11.232	FRAMERIES	
213	183	120	103	75	40	5	-	681	2.269	526	3.476	HENSIES	
161	168	85	102	85	35	7	-	414	1.623	482	2.519	HONNELLES	
232	244	133	143	112	67	22	6	761	2.824	727	4.312	JURBEKE	
122	140	89	66	48	26	9	1	340	1.179	379	1.898	LENS	
2.806	2.902	1.873	1.785	1.311	661	207	39	8.263	31.336	8.778	48.377	BERGEN	
655	644	373	387	309	127	21	5	1.796	6.453	1.866	10.115	QUAREGNON	
233	230	136	154	109	59	15	3	602	2.413	706	3.721	QUEVY	
203	236	141	136	110	68	20	8	599	2.253	719	3.571	QUIEVRAIN	
698	735	440	418	366	187	66	11	1.948	7.424	2.223	11.595	SAINT-GHISLAIN	
2.167	2.212	1.347	1.385	1.175	680	225	43	6.520	23.182	7.067	36.769	ARR. MOESKROEN	
533	537	323	326	280	157	43	11	1.636	5.772	1.677	9.085	KOMEN-WAASTEN	
1.634	1.675	1.024	1.059	895	523	182	32	4.884	17.410	5.390	27.684	MOESKROEN	
5.025	5.176	3.240	3.428	2.502	1.328	412	81	14.967	55.450	16.167	86.584	ARR. ZINNIK	
497	489	299	367	245	149	48	10	1.713	5.860	1.607	9.180	'S GRAVENBRAKEL	
281	284	188	197	170	83	26	2	836	3.077	950	4.863	ECAUSSINNES	
280	296	209	200	147	86	44	9	853	3.368	991	5.212	EDINGEN	
2.305	2.443	1.488	1.548	1.113	579	161	29	6.775	25.334	7.361	39.470	LA LOUVIERE	
217	225	157	125	107	62	19	3	696	2.586	698	3.980	LE ROEULX	
547	603	364	438	330	171	56	8	1.230	5.104	1.970	8.304	LESSEN	
194	165	103	102	74	27	8	-	600	2.150	479	3.229	OPZULLIK	
704	671	432	451	316	171	50	20	2.264	7.971	2.111	12.346	ZINNIK	
4.481	4.456	2.756	2.699	2.133	1.157	364	55	13.062	46.904	13.620	73.586	ARR. THUIN	
378	388	228	237	209	110	29	2	987	3.700	1.203	5.890	ANDERLUES	
186	180	127	98	79	43	19	3	637	2.007	549	3.193	BEAUMONT	
1.117	1.159	660	685	507	276	76	16	2.751	10.878	3.379	17.008	BINCHE	
286	211	201	179	154	66	16	1	1.005	3.058	828	4.891	CHIMAY	
317	323	163	203	155	81	21	1	932	3.137	947	5.016	ERQUELINNES	
208	222	129	112	88	38	18	-	683	2.366	607	3.656	ESTINNES	
86	93	53	53	43	33	6	2	302	844	283	1.429	FROIDCHAPELLE	
365	351	236	191	161	107	37	7	1.165	4.153	1.090	6.408	HAM-SUR-HEURE-NALINNES	
174	141	99	77	83	40	17	2	513	1.755	459	2.727	LOBBES	
114	108	69	83	59	29	8	1	369	1.282	357	2.008	MERBES-LE-CHATEAU	

WOONPLAATS	LEEFTIJDSGROEP											
	0-4 JAAR	5-9 JAAR	10-14 JAAR	15-19 JAAR	20-24 JAAR	25-29 JAAR	30-34 JAAR	35-39 JAAR	40-44 JAAR	45-49 JAAR	50-54 JAAR	55-59 JAAR
MOMIGNIES	171	168	162	180	204	173	166	152	192	112	147	136
MORLANWELZ	509	489	501	566	641	745	689	645	649	453	463	491
SIVRY-RANCE	151	148	123	152	130	155	173	168	135	111	111	133
THUIN	401	432	463	489	479	507	570	573	601	411	381	391
ARR. DOORNIK	4.104	4.016	4.215	4.833	5.048	4.980	5.198	4.865	5.195	3.460	3.488	4.011
ANTOING	219	217	227	270	288	265	280	225	280	196	185	241
BRUNEHAUT	222	218	214	254	255	241	268	261	259	177	171	227
CELLES	149	157	182	177	167	188	187	178	200	126	123	152
ESTAIMPUIS	307	293	291	316	335	346	350	339	373	237	220	285
LEUZE-EN-HAINAUT	358	353	383	458	469	439	485	415	475	346	342	366
MONT-DE-L'ENCLUS	82	72	93	102	111	82	114	102	96	78	85	97
PECQ	120	127	170	175	164	154	177	173	182	145	146	139
PERUWELZ	490	507	480	563	586	642	626	602	564	387	411	439
RUMES	145	156	175	175	162	171	178	204	200	114	119	151
DOORNIK	2.012	1.916	2.000	2.343	2.511	2.452	2.533	2.366	2.566	1.654	1.686	1.914
PROV. LUIK	30.429	29.021	28.782	32.070	34.727	37.817	37.990	36.326	36.082	26.660	27.799	29.788
ARR. HOEI	2.951	2.870	2.834	3.094	3.163	3.459	3.700	3.544	3.461	2.355	2.416	2.650
AMAY	349	364	373	427	448	427	466	496	516	312	363	396
ANTHISNES	133	107	124	118	83	126	158	152	135	81	92	110
BURDINNE	59	67	72	70	76	105	97	74	84	45	71	73
CLAVIER	144	127	133	132	124	147	143	122	116	101	103	97
ENGIS	185	154	159	191	225	221	225	221	210	156	147	158
FERRIERES	155	126	134	109	101	140	153	151	118	103	101	108
HAMOIR	98	109	107	111	106	108	118	125	135	88	78	114
HERON	124	118	105	134	124	114	176	144	141	73	95	104
HOEI	488	498	491	585	720	684	631	639	642	445	484	519
MARCHIN	176	171	141	160	164	196	192	194	168	115	106	126
MODAVE	136	103	92	88	114	135	146	119	103	78	89	87
NANDRIN	164	159	141	133	106	176	193	197	196	123	108	114
OUFFET	86	69	70	81	81	97	93	82	91	67	54	49
TINLOT	66	69	67	76	46	81	91	68	71	62	37	53
VERLAINE	105	114	103	109	76	111	136	122	130	80	51	77
VILLERS-LE-BOUILLET	157	165	167	181	176	177	220	200	184	142	110	128
WANZE	326	350	355	389	393	414	462	438	421	284	327	337
ARR. LUIK	17.164	16.147	16.493	18.795	20.372	22.237	22.258	21.468	21.846	16.014	16.755	18.196
ANS	759	756	781	915	935	993	1.090	1.107	1.059	786	797	832
AWANS	241	242	260	281	241	299	295	331	333	233	215	233
AYWAILLE	303	281	268	330	308	331	348	338	331	222	232	269
BITSINGEN	251	233	232	265	255	303	327	303	278	239	196	219
BEYNE-HEUSAY	338	311	308	396	381	395	434	438	440	323	337	344
BLEGNY	350	380	407	446	400	427	486	421	507	354	338	286
CHAUDFONTAINE	556	586	581	674	692	614	737	730	815	607	718	700
COMBLAIN-AU-PONT	161	166	138	182	159	188	203	182	189	120	154	142
DALHEM	199	197	217	182	199	228	253	244	233	145	139	145
ESNEUX	383	382	386	376	391	433	486	515	498	362	341	391
FLEMALLE	745	700	682	860	901	958	994	991	930	708	819	918
FLERON	463	498	491	593	568	524	610	629	609	503	493	483
GRACE-HOLLOGNE	688	685	700	791	766	794	933	859	918	537	579	638
HERSTAL	995	918	1.047	1.171	1.216	1.297	1.436	1.309	1.283	973	1.017	1.228
JUPRELLE	231	244	256	281	231	289	287	309	340	236	185	209
LUIK	5.491	4.663	4.777	5.519	7.009	7.967	7.111	6.514	6.758	5.124	5.435	6.124
NEUPRE	230	234	278	322	293	275	292	385	429	315	294	269
OUPEYE	707	751	784	842	791	854	881	967	1.019	676	611	655
SAINT-NICOLAS	745	664	707	772	840	934	913	810	856	594	718	787
SERAING	1.739	1.611	1.550	1.874	2.129	2.326	2.224	2.146	2.144	1.607	1.855	1.994
SOUMAGNE	434	479	425	490	455	474	565	562	543	432	335	349
SPRIMONT	389	362	376	354	337	393	443	485	427	258	270	293
TROOZ	227	230	242	271	255	301	283	280	275	197	208	205
WEZET	539	574	600	608	620	640	627	613	632	463	469	483
ARR. VERVIERS	8.440	8.175	7.634	8.232	9.208	9.845	9.562	8.864	8.403	6.677	6.950	7.072
AMEL	145	133	135	162	212	201	165	118	134	115	137	155
AUBEL	143	116	113	132	141	143	141	117	114	97	88	95
BAELEN	129	122	102	101	128	155	132	118	111	95	101	88
BULLINGEN	162	150	157	173	217	223	180	140	138	124	177	130

N.I.S. VOLKS- EN WONINGTELLING VAN 1991		TABEL 00.04 A V							BLZ. 5.- FOL. 2.-			ALLE ADMINISTRATIEVE EENHEDEN	
BEVOLKING NAAR GESLACHT, LEEFTIJDGROEPEN EN LEEFTIJDKlassen - VROUWELIJKE BEVOLKING -													
LEEFTIJDGROEP								LEEFTIJDKlasse			ALGE- MEEN TOTAAL	WOONPLAATS	
60-64 JAAR	65-69 JAAR	70-74 JAAR	75-79 JAAR	80-84 JAAR	85-89 JAAR	90-94 JAAR	95 JAAR EN MEER	0-14 JAAR	15-64 JAAR	65 JAAR EN MEER			
168	142	103	97	57	31	8	-	501	1.630	438	2.569	MOMIGNIES	
579	589	340	341	310	195	72	11	1.499	5.921	1.858	9.278	MORLANWELZ	
132	145	99	81	56	27	5	2	422	1.400	415	2.237	SIVRY-RANCE	
371	404	249	262	172	81	32	7	1.296	4.773	1.207	7.276	THUIN	
4.421	4.492	2.807	2.959	2.387	1.267	445	104	12.335	45.499	14.461	72.295	ARR. DOORNIK	
214	263	173	154	134	71	31	8	663	2.444	834	3.941	ANTOING	
242	242	145	166	121	86	25	8	654	2.355	793	3.802	BRUNEHAUT	
169	148	120	125	91	54	27	5	488	1.667	570	2.725	CELLES	
304	266	187	165	138	81	29	4	891	3.105	870	4.866	ESTAIMPUIS	
417	398	290	282	210	111	38	12	1.094	4.212	1.341	6.647	LEUZE-EN-HAINAUT	
86	78	62	68	59	39	17	4	247	953	327	1.527	MONT-DE-L'ENCLUS	
170	187	102	111	73	50	14	1	417	1.625	538	2.580	PECO	
539	518	304	337	278	152	48	9	1.477	5.359	1.646	8.482	PERUWELZ	
163	179	83	109	84	34	12	4	476	1.637	505	2.618	RUMES	
2.117	2.213	1.341	1.442	1.199	589	204	49	5.928	22.142	7.037	35.107	DOORNIK	
31.565	30.949	20.347	19.656	15.126	7.839	2.544	466	88.232	330.824	96.927	515.983	PROV. LUIK	
2.876	2.880	1.820	1.725	1.408	721	220	40	8.655	30.718	8.814	48.187	ARR. HOEI	
398	412	257	256	197	117	31	10	1.086	4.249	1.280	6.615	AMAY	
120	92	56	63	39	30	5	2	364	1.175	287	1.826	ANTHISNES	
79	76	55	65	27	15	8	3	198	774	249	1.221	BURDINNE	
115	106	70	63	51	25	11	-	404	1.200	326	1.930	CLAVIER	
172	187	106	97	73	30	9	1	498	1.926	503	2.927	ENGIS	
128	108	86	74	40	32	8	1	415	1.212	349	1.976	FERRIERES	
97	99	77	63	57	25	7	1	314	1.080	329	1.723	HAMOIR	
105	119	88	71	55	27	8	2	347	1.210	370	1.927	HERON	
605	641	409	401	351	195	50	8	1.477	5.954	2.055	9.486	HOEI	
152	140	76	77	56	21	5	-	488	1.573	375	2.436	MARCHIN	
102	98	55	56	29	16	6	1	331	1.061	261	1.653	MODAVE	
109	106	54	52	49	24	13	1	464	1.455	299	2.218	NANDRIN	
78	61	46	46	33	7	5	1	225	773	199	1.197	OUFFET	
37	48	36	25	27	14	12	1	202	622	163	987	TINLOT	
74	80	55	38	35	14	4	1	322	966	227	1.515	VERLAINE	
122	151	76	78	77	37	14	2	489	1.640	435	2.564	VILLERS-LE-BOUILLET	
383	356	218	200	212	92	24	5	1.031	3.848	1.107	5.986	WANZE	
19.438	18.793	12.359	11.855	9.156	4.893	1.611	292	49.804	197.379	58.959	306.142	ARR. LUIK	
934	889	538	524	370	187	60	19	2.296	9.448	2.587	14.331	ANS	
215	212	128	140	79	57	24	3	743	2.676	643	4.062	AWANS	
261	307	169	177	110	62	22	5	852	2.970	852	4.674	AYWAILLE	
261	220	147	151	108	43	19	1	716	2.646	689	4.051	BITSINGEN	
350	352	216	195	146	73	17	4	957	3.838	1.003	5.798	BEYNE-HEUSAY	
275	259	173	145	129	61	19	5	1.137	3.940	791	5.868	BLEGNV	
671	606	384	367	301	179	64	13	1.723	6.958	1.914	10.595	CHAUDFONTAINE	
155	152	110	104	72	36	7	4	465	1.674	485	2.624	COMBLAIN-AU-PONT	
159	137	89	60	49	30	8	-	613	1.927	373	2.913	DALHEM	
403	364	263	269	190	107	34	11	1.151	4.196	1.238	6.585	ESNEUX	
1.018	917	519	500	389	185	57	6	2.127	9.097	2.573	13.797	FLEMALLE	
517	446	326	285	179	102	29	7	1.452	5.529	1.374	8.355	FLERON	
664	635	386	343	266	109	38	7	2.073	7.479	1.784	11.336	GRACE-HOLLOGNE	
1.325	1.242	826	707	576	309	105	14	2.960	12.255	3.779	18.994	HERSTAL	
190	163	117	118	102	65	29	5	731	2.557	599	3.887	JUPRELLE	
6.725	6.818	4.727	4.787	3.748	2.044	727	136	14.931	64.286	22.987	102.204	LUIK	
232	239	124	94	86	54	17	3	742	3.106	617	4.465	NEUPRE	
687	652	412	353	264	132	40	9	2.242	7.983	1.862	12.087	OUPEVE	
851	755	471	413	334	180	49	6	2.116	8.075	2.208	12.399	SAINT-NICOLAS	
2.140	2.112	1.361	1.329	1.070	570	156	24	4.900	20.439	6.622	31.961	SERAING	
365	331	243	191	132	77	17	4	1.338	4.570	995	6.903	SOUMAGNE	
295	302	200	203	158	86	32	2	1.127	3.555	983	5.665	SPRIMONT	
266	219	132	129	93	50	13	2	699	2.541	638	3.878	TROOZ	
479	464	298	271	205	95	28	2	1.713	5.634	1.363	8.710	WEZET	
7.250	7.268	4.813	4.804	3.598	1.706	548	110	24.249	82.063	22.847	129.159	ARR. VERVIERS	
128	111	78	75	56	37	6	5	413	1.527	368	2.308	AMEL	
84	100	63	78	39	19	6	-	372	1.152	305	1.829	AUBEL	
89	67	54	38	41	14	4	1	353	1.118	219	1.690	BAELEN	
133	142	94	95	76	29	9	1	469	1.635	446	2.550	BULLINGEN	

N.I.S. VOLKS- EN WONINGTELLING VAN 1991	TABEL 00.04 A V		BLZ. 6.- FOL. 1.-									
	BEVOLKING NAAR GESLACHT, LEEFTIJDGROEPEN EN LEEFTIJDKlassen - VROUWELIJKE BEVOLKING -											ALLE ADMINISTRATIEVE EENHEDEN
WOONPLAATS	LEEFTIJDGROEP											
	0-4 JAAR	5-9 JAAR	10-14 JAAR	15-19 JAAR	20-24 JAAR	25-29 JAAR	30-34 JAAR	35-39 JAAR	40-44 JAAR	45-49 JAAR	50-54 JAAR	55-59 JAAR
BURG-REULAND	124	98	106	145	166	141	112	121	89	84	116	94
BUTGENBACH	170	142	139	145	216	215	203	141	157	141	141	171
DISON	510	442	457	492	524	557	490	471	413	349	349	368
EUPEN	480	479	429	453	639	687	634	550	536	578	559	557
HERVE	547	575	570	622	534	564	599	654	644	394	389	378
JALHAY	237	240	208	200	200	245	258	253	226	178	155	164
KELMIS	262	307	252	279	353	397	383	376	336	337	311	292
LIERNEUX	86	103	94	99	98	104	117	85	96	83	76	107
LIMBURG	148	174	166	184	198	192	209	184	180	124	126	145
LONTZEN	169	130	171	143	163	179	193	186	153	128	118	102
MALMEDY	314	333	272	320	408	419	411	350	319	266	308	333
OLNE	100	100	139	128	95	95	150	152	149	96	85	79
PEPINSTER	295	288	280	326	304	321	330	315	332	237	234	236
PLOMBIERES	331	295	241	259	278	367	351	325	268	261	214	227
RAEREN	296	258	249	204	334	393	394	371	325	260	291	259
SANKT-VITH	300	321	244	248	344	364	354	287	246	172	235	245
SPA	310	296	256	282	368	392	355	350	327	252	296	293
STAVELOT	202	191	191	223	189	216	230	215	247	167	166	145
STOUMONT	81	89	86	59	63	82	112	95	88	51	58	63
THEUX	368	378	321	367	335	391	392	386	367	254	243	272
THIMISTER-CLERMONT	185	194	177	157	157	177	198	164	157	92	91	89
TROIS-PONTS	79	74	64	67	88	89	82	80	72	45	48	63
VERVIERS	1.791	1.656	1.579	1.791	1.960	1.972	1.829	1.788	1.749	1.351	1.404	1.529
WEISMES	195	191	175	184	210	257	202	188	171	117	201	188
WELKENRAEDT	281	300	261	287	286	307	356	284	259	229	233	205
ARR. BORGWORM	1.874	1.829	1.821	1.949	1.984	2.276	2.470	2.450	2.372	1.614	1.678	1.870
BERLOZ	77	56	64	62	83	87	77	76	98	61	65	75
BRAIVES	161	148	148	146	144	185	188	196	173	87	128	154
CRISNEE	52	53	53	78	73	81	83	106	104	67	71	67
DONCEEL	70	72	76	73	58	83	102	100	74	63	70	51
FAIMES	74	90	90	84	93	96	127	105	118	71	75	72
FEXHE-LE-HAUT-CLOCHER	106	82	92	79	69	88	126	121	93	59	65	93
GEER	82	88	81	65	95	82	92	106	88	59	52	63
HANNUIT	360	328	337	376	397	418	441	446	425	326	314	350
LIJSEM	66	82	69	88	73	87	101	111	95	64	68	91
OERLE	88	90	110	124	101	106	125	134	124	73	75	84
REMICOURT	125	131	136	147	140	155	172	156	163	141	128	131
SAINT-GEORGES-SUR-MEUSE	201	196	185	226	207	249	239	256	254	172	187	190
BORGWORM	333	364	319	351	400	496	512	467	510	331	331	393
WASSEIGES	79	49	61	50	51	63	85	70	53	40	49	56
LIMBURG	22.582	23.905	25.662	25.029	29.184	32.544	31.698	29.121	25.964	20.923	21.354	20.647
ARR. HASSELT	10.820	11.552	12.639	12.129	14.101	15.486	15.442	14.468	12.916	10.193	10.503	10.296
AS	193	234	256	215	266	255	315	240	261	196	203	172
BERINGEN	1.209	1.327	1.435	1.307	1.362	1.518	1.568	1.484	1.263	962	996	941
DIEPENBEEK	442	518	571	572	691	631	709	688	651	491	479	430
GENK	2.082	2.130	2.365	2.211	2.548	2.641	2.577	2.249	1.937	1.550	1.752	1.715
GINGELOM	156	184	198	209	238	284	257	266	242	212	247	238
HALEN	191	233	207	237	277	298	318	268	273	227	233	234
HAM	216	297	293	259	351	345	356	360	294	264	268	250
HASSELT	1.826	1.840	2.133	2.020	2.485	2.915	2.847	2.684	2.408	1.852	1.931	2.058
HERK-DE-STAD	304	321	364	376	405	459	480	423	384	317	290	286
HEUSDEN-ZOLDER	942	996	1.144	1.049	1.139	1.183	1.206	1.147	995	760	760	798
LEOPOLDSBURG	448	452	456	391	509	570	569	491	443	378	401	424
LUMMEN	374	416	366	395	448	565	552	517	445	312	365	335
NIEUWERKERKEN	136	159	194	239	201	235	227	290	223	176	165	151
OPGLABBEK	232	262	313	283	349	386	339	302	341	224	258	198
SINT-TRUIDEN	945	961	1.006	1.105	1.358	1.537	1.490	1.452	1.342	1.151	1.090	1.100
TESSENDERLO	422	437	513	484	567	638	569	603	504	454	417	387
ZONHOVEN	525	563	576	567	703	772	771	746	662	503	476	445
ZUTENDAAL	177	222	249	210	204	254	292	258	248	164	172	134
ARR. MAASEIK	6.670	6.861	7.164	6.722	8.060	9.226	8.769	7.821	6.563	5.559	5.650	5.379
BOCHOLT	420	362	374	350	417	503	470	429	350	305	276	314
BREE	390	426	469	451	558	611	582	550	387	383	407	381
DILSEN-STOKKEM	505	545	627	578	610	762	707	714	610	484	450	453
HAMONT-ACHEL	364	386	380	385	515	525	475	447	376	361	363	352

N.I.S. VOLKS- EN WONINGTELLING VAN 1991		TABEL OO.04 A V						BLZ. 6.- FOL. 2.-			ALLE ADMINISTRA- TIEVE EENHEDEN	
BEVOLKING NAAR GESLACHT, LEEFTIJDGROEPEN EN LEEFTIJDKLASSEN - VROUWELIJKE BEVOLKING -												
LEEFTIJDGROEP								LEEFTIJDKLASSE			ALGE- MEEN- TOTAAL	WOONPLAATS
60-64 JAAR	65-69 JAAR	70-74 JAAR	75-79 JAAR	80-84 JAAR	85-89 JAAR	90-94 JAAR	95 JAAR EN MEER	0-14 JAAR	15-64 JAAR	65 JAAR EN MEER		
111	117	62	72	49	17	3	2	328	1.179	322	1.829	BURG-REULAND
130	126	76	77	61	31	7	2	451	1.660	380	2.491	BUTGENBACH
407	417	276	248	183	82	29	8	1.409	4.420	1.243	7.072	DISON
535	547	360	393	281	136	35	5	1.388	5.728	1.757	8.873	EUPEN
366	389	250	230	142	76	25	6	1.692	5.144	1.118	7.954	HERVE
155	145	87	73	64	43	9	3	685	2.034	424	3.143	JALHAY
280	262	133	131	83	35	9	3	821	3.344	656	4.821	KELMIS
92	101	53	68	49	28	4	1	283	957	304	1.544	LIERNEUX
150	159	105	119	94	19	12	3	488	1.692	511	2.691	LIMBURG
106	105	63	58	54	27	5	-	470	1.471	312	2.253	LONTZEN
317	299	202	185	184	74	27	2	919	3.451	973	5.343	MALMEDY
83	79	57	55	24	8	1	-	339	1.112	224	1.675	OLNE
256	254	182	167	130	66	33	9	863	2.891	841	4.595	PEPINSTER
254	218	147	144	83	49	13	4	867	2.804	658	4.329	PLOMBIERES
243	227	131	127	89	50	21	2	803	3.074	647	4.524	RAEREN
289	276	126	140	115	45	22	2	865	2.784	726	4.375	SANKT-VITH
336	344	249	295	202	92	34	5	862	3.251	1.221	5.334	SPA
185	189	131	127	94	46	13	4	584	1.983	604	3.171	STAVELLOT
96	87	53	63	57	25	7	1	256	767	293	1.316	STOUMONT
223	241	176	181	121	76	27	3	1.067	3.230	825	5.122	THEUX
98	72	61	55	34	23	6	1	556	1.380	252	2.188	THIMISTER-CLERMONT
73	86	45	43	37	23	4	-	217	707	238	1.162	TROIS-PONTS
1.634	1.754	1.236	1.214	957	468	150	27	5.026	17.007	5.806	27.839	VERVIERS
164	159	88	103	95	30	12	4	561	1.882	491	2.934	WEISMES
233	195	175	150	104	38	15	6	842	2.679	683	4.204	WELKENRAEDT
2.001	2.008	1.355	1.272	964	519	165	24	5.524	20.664	6.307	32.495	ARR. BORGWORM
59	77	60	52	39	18	7	1	197	743	254	1.194	BERLOZ
162	162	118	104	81	35	11	2	457	1.563	513	2.533	BRAIVES
68	75	41	43	26	14	3	-	158	798	202	1.158	CRISNEE
69	66	43	42	24	16	7	-	218	743	198	1.159	DONCEEL
90	77	50	55	48	10	6	-	254	931	246	1.431	FAIMES
80	80	41	57	32	27	5	2	280	873	244	1.397	FEXHE-LE-HAUT-CLOCHER
60	77	50	45	24	21	7	-	251	762	224	1.237	GEER
364	381	284	257	201	102	38	6	1.025	3.857	1.269	6.151	HANNUIT
85	94	62	56	48	29	14	1	217	863	304	1.384	LIJSEM
95	94	50	70	40	30	9	-	288	1.041	293	1.622	OERLE
150	142	95	85	80	40	11	1	392	1.483	454	2.329	REMICOURT
221	229	123	116	89	54	14	6	582	2.201	631	3.414	SAINT-GEORGES-SUR-MEUSE
438	402	292	248	201	112	28	5	1.016	4.229	1.288	6.533	BORGWORM
60	52	46	42	31	11	5	-	189	577	187	953	WASSEIGES
18.861	16.333	10.001	9.353	6.452	3.145	915	162	72.149	255.325	46.361	373.835	LIMBURG
9.442	8.262	5.025	4.530	3.155	1.558	461	77	35.011	124.976	23.068	183.055	ARR. HASSELT
153	118	95	67	50	24	3	-	683	2.276	357	3.316	AS
923	714	456	342	242	126	30	5	3.971	12.324	1.915	18.210	BERINGEN
320	296	153	135	107	62	11	3	1.531	5.662	767	7.960	DIEPENBEEK
1.543	1.334	758	641	378	186	62	10	6.577	20.723	3.369	30.669	GENK
216	241	163	143	116	53	16	-	538	2.409	732	3.679	GINGELOM
249	209	113	130	95	43	10	2	631	2.614	602	3.847	HALEN
244	185	99	108	83	37	5	3	806	2.991	520	4.317	HAM
1.917	1.741	1.073	1.052	743	388	133	24	5.799	23.117	5.154	34.070	HASSELT
259	251	159	160	116	50	13	5	989	3.679	754	5.422	HERK-DE-STAD
649	534	265	252	159	75	16	3	3.082	9.686	1.304	14.072	HEUSDEN-ZOLDER
417	305	206	184	140	54	25	5	1.356	4.593	919	6.868	LEOPOLDSBURG
302	305	178	160	82	56	23	5	1.156	4.236	809	6.201	LUMMEN
156	151	103	62	52	10	9	-	489	2.063	387	2.939	NIEUWERKERKEN
137	128	69	47	41	18	2	-	807	2.817	305	3.929	OPGLABBEEK
1.094	1.030	690	628	449	247	68	5	2.912	12.719	3.117	18.748	SINT-TRUIDEN
353	307	195	177	119	51	16	3	1.372	4.976	868	7.216	TESSENDERLO
389	312	196	195	147	63	16	4	1.664	6.034	933	8.631	ZONHOVEN
121	101	54	47	36	15	3	-	648	2.057	256	2.961	ZUTENDAAL
4.692	3.836	2.244	2.193	1.451	684	198	30	20.695	68.441	10.636	99.772	ARR. MAASEIK
257	176	118	129	98	48	8	1	1.156	3.671	578	5.405	BOCHOLT
382	301	177	206	113	40	15	5	1.285	4.692	857	6.834	BREE
390	340	219	188	135	50	15	4	1.677	5.758	951	8.386	DILSEN-STOKKEM
346	301	181	140	119	60	21	1	1.130	4.145	823	6.098	HAMONT-ACHEL

WOONPLAATS	LEEFTIJDGROEP											
	0-4 JAAR	5-9 JAAR	10-14 JAAR	15-19 JAAR	20-24 JAAR	25-29 JAAR	30-34 JAAR	35-39 JAAR	40-44 JAAR	45-49 JAAR	50-54 JAAR	55-59 JAAR
HECHTEL-EKSEL	362	316	339	286	361	446	462	351	344	286	270	304
HOUTHALEN-HELCHTEREN	1.001	1.073	1.161	931	1.072	1.196	1.336	1.140	897	761	718	638
KINROOI	355	339	366	359	498	511	454	443	355	271	285	257
LOMMEL	900	911	972	945	1.166	1.273	1.139	1.011	1.000	778	802	759
MAASEIK	610	702	678	691	827	1.019	926	800	651	602	649	585
MEEUWEN-GRUITRODE	399	408	430	428	494	542	514	457	400	280	313	288
NEERPELT	479	515	501	465	481	632	614	577	437	370	371	361
OVERPELT	368	348	391	411	476	521	470	407	360	343	366	358
PEER	517	530	476	442	585	685	620	495	396	335	380	329
ARR. TONGEREN	5.092	5.492	5.859	6.178	7.023	7.832	7.487	6.832	6.485	5.171	5.201	4.972
ALKEN	288	321	330	357	425	452	425	351	408	295	327	268
BILZEN	790	860	895	914	1.110	1.234	1.118	1.006	980	778	786	727
BORGLOON	240	256	300	332	361	409	398	368	376	307	267	307
HEERS	151	149	171	188	228	264	252	242	221	181	176	207
HERSTAPPE	2	4	3	3	1	3	6	4	4	3	-	1
HOESELT	247	262	317	312	301	388	337	319	313	273	249	210
KORTESSEM	230	266	322	272	272	320	360	362	281	199	186	183
LANAKEN	648	674	652	734	915	942	932	863	771	589	634	596
MAASMECHELEN	1.090	1.128	1.244	1.260	1.391	1.532	1.434	1.302	1.171	931	944	872
RIEMST	374	433	454	547	614	619	595	534	547	453	481	421
TONGEREN	714	810	862	931	1.010	1.208	1.182	1.110	1.036	862	872	875
VOEREN	156	144	99	122	145	187	163	131	130	105	118	137
WELLEN	162	185	210	206	250	274	285	240	247	195	161	168
LUXEMBURG	8.093	7.664	7.585	7.931	8.404	8.931	8.700	7.982	7.450	5.256	5.807	6.345
ARR. AARLEN	1.604	1.502	1.480	1.475	1.837	2.066	1.927	1.712	1.715	1.258	1.324	1.359
AARLEN	767	705	666	696	900	1.003	927	853	816	613	626	636
ATTERT	124	116	127	96	97	126	132	142	124	70	64	65
AUBANGE	445	415	439	438	558	595	524	441	498	375	424	448
MARTELANGE	47	38	38	42	41	72	50	42	40	40	40	41
MESSANCY	221	228	210	203	241	270	294	234	237	160	170	169
ARR. BASTENAKEN	1.380	1.294	1.234	1.371	1.423	1.502	1.381	1.211	1.146	794	905	1.030
BASTENAKEN	473	459	414	481	489	531	460	411	413	240	281	328
BERTOONE	95	93	100	85	100	108	95	62	63	52	62	56
FAUVILLERS	82	61	50	56	57	75	59	54	41	31	35	55
GOUVY	153	121	134	162	167	156	144	141	132	90	91	128
HOUFFALIZE	147	149	141	147	144	162	145	129	113	95	111	104
SAINTE-ODE	74	76	74	66	76	78	74	64	65	51	58	51
VAUX-SUR-SURE	135	133	111	115	165	148	125	125	96	90	79	93
VIELSALM	221	202	210	259	225	244	279	225	223	145	188	215
ARR. MARCHE-EN-FAMENNE	1.699	1.623	1.485	1.614	1.669	1.769	1.762	1.593	1.462	1.047	1.092	1.280
DURBUY	301	279	262	273	307	322	333	287	290	187	226	265
EREZEE	78	94	69	82	82	95	93	63	74	57	57	79
HOTTON	194	180	142	157	170	182	166	156	149	85	102	104
LA ROCHE-EN-ARDENNE	106	87	111	130	159	131	112	121	119	102	102	127
MANHAY	103	85	77	73	87	107	88	77	59	55	63	89
MARCHE-EN-FAMENNE	572	580	564	588	596	595	646	587	509	372	330	379
NASSOGNE	169	164	118	158	138	162	150	154	148	98	115	109
RENDEUX	82	59	52	60	65	87	77	59	45	47	52	73
TENNEVILLE	94	95	90	93	65	88	97	89	69	44	45	55
ARR. NEUFCHATEAU	1.838	1.762	1.808	1.910	1.937	1.916	1.896	1.843	1.643	1.255	1.293	1.415
BERTRIX	275	274	272	296	273	298	283	259	238	180	182	191
BOUILLON	167	157	146	160	193	179	188	194	170	121	128	163
DAVERDISSE	47	39	51	52	49	41	39	42	41	31	48	52
HERBEUMONT	43	34	34	37	47	45	58	39	36	32	34	47
LEGLISE	118	106	99	108	118	133	105	104	99	66	74	89
LIBIN	161	145	135	140	146	161	158	152	127	98	107	97
LIBRAMONT-CHEVIGNY	291	314	321	362	365	335	321	339	278	229	201	200
NEUFCHATEAU	199	203	224	207	198	198	217	205	177	133	142	153

N.I.S. VOLKS- EN WONINGTELLING VAN 1991		TABEL OO.04 A V										BLZ. 7.- FOL. 2.-		ALLE ADMINISTRA- TIEVE EENHEDEN
BEVOLKING NAAR GESLACHT, LEEFTIJDGROEPEN EN LEEFTIJDKlassen - VROUWELIJKE BEVOLKING -														
LEEFTIJDGROEP								LEEFTIJDKlasse			ALGE- MEEN TOTAAL	WOONPLAATS		
60-64 JAAR	65-69 JAAR	70-74 JAAR	75-79 JAAR	80-84 JAAR	85-89 JAAR	90-94 JAAR	95 JAAR EN MEER	0-14 JAAR	15-64 JAAR	65 JAAR EN MEER				
236	207	118	105	63	23	3	-	1.017	3.346	519	4.882	HECHTEL-EKSEL		
551	433	232	222	126	57	22	2	3.235	9.240	1.094	13.569	HOUTHALEN-HELCHTEREN		
214	212	119	112	60	42	9	2	1.060	3.647	556	5.263	KINROOI		
642	524	309	308	197	89	29	2	2.783	9.515	1.458	13.756	LOMMEL		
529	430	259	277	163	70	26	5	1.990	7.279	1.230	10.499	MAASEIK		
252	184	90	100	49	30	7	1	1.237	3.968	461	5.666	MEEUWEN-GRUITRODE		
332	276	167	158	120	61	15	1	1.495	4.640	798	6.933	NEERPELT		
304	228	130	123	106	49	13	3	1.107	4.016	652	5.775	OVERPELT		
257	224	125	125	102	65	15	3	1.523	4.524	659	6.706	PEER		
4.727	4.235	2.732	2.630	1.846	903	256	55	16.443	61.908	12.657	91.008	ARR. TONGEREN		
199	188	126	138	100	47	10	3	939	3.507	612	5.058	ALKEN		
690	548	363	373	292	133	46	10	2.545	9.343	1.765	13.653	BILZEN		
308	268	230	187	121	67	20	7	796	3.433	900	5.129	BORGLOON		
205	202	129	114	96	45	10	4	471	2.164	600	3.235	HEERS		
6	3	2	-	1	-	-	-	9	31	6	46	HERSTAPPE		
209	207	115	112	80	26	8	3	826	2.911	551	4.288	HOESEL		
152	162	96	119	61	29	12	1	818	2.587	480	3.885	KORTESSEM		
540	510	279	293	187	97	30	2	1.974	7.516	1.398	10.888	LANAKEN		
844	718	422	345	230	131	33	4	3.462	11.681	1.883	17.026	MAASMECHELEN		
386	355	246	249	160	68	28	6	1.261	5.197	1.112	7.570	RIEMST		
910	834	545	553	407	195	45	11	2.386	9.996	2.590	14.972	TONGEREN		
132	96	70	60	56	34	7	2	399	1.370	325	2.094	VOEREN		
146	144	109	87	55	31	7	2	557	2.172	435	3.164	WELLEN		
6.939	6.757	4.581	4.476	3.203	1.661	507	100	23.342	73.745	21.285	118.372	LUXEMBURG		
1.461	1.401	827	849	590	311	80	22	4.586	16.134	4.080	24.800	ARR. AARLEN		
692	684	395	388	287	145	42	14	2.138	7.762	1.955	11.855	AARLEN		
73	96	58	55	36	20	5	-	367	989	270	1.626	ATTERT		
513	410	247	266	180	91	19	6	1.299	4.814	1.219	7.332	AUBANGE		
35	51	38	40	30	20	7	-	123	443	186	752	MARTELANGE		
148	160	89	100	57	35	7	2	659	2.126	450	3.235	MESSANCY		
1.069	1.033	768	726	495	239	53	10	3.908	11.832	3.324	19.064	ARR. BASTENAKEN		
286	307	217	195	130	62	14	2	1.346	3.920	927	6.193	BASTENAKEN		
64	63	49	44	28	14	2	-	288	747	200	1.235	BERTOGNE		
53	39	44	24	16	7	1	-	193	516	131	840	FAUVILLERS		
137	135	86	105	50	27	7	1	408	1.348	411	2.167	GOUVY		
144	144	97	86	83	32	8	4	437	1.294	454	2.185	HOUFFALIZE		
55	54	50	41	29	12	1	2	224	638	189	1.051	SAINTE-ODE		
132	99	58	75	48	33	4	-	379	1.168	317	1.864	VAUX-SUR-SURE		
198	192	167	156	111	52	16	1	633	2.201	695	3.529	VIELSALM		
1.386	1.412	972	885	627	280	108	14	4.807	14.674	4.298	23.779	ARR. MARCHE-EN-FAMENNE		
284	277	220	192	131	56	23	2	842	2.774	901	4.517	DURBUY		
59	88	50	44	31	18	7	1	241	741	239	1.221	EREZEE		
116	124	76	68	60	24	3	2	516	1.387	357	2.260	HOTTON		
150	129	115	93	74	26	15	1	304	1.253	453	2.010	LA ROCHE-EN-ARDENNE		
97	97	55	59	39	15	8	-	265	795	273	1.333	MANHAY		
415	416	285	249	179	89	34	6	1.716	5.017	1.258	7.991	MARCHE-EN-FAMENNE		
128	136	81	104	56	20	9	1	451	1.360	407	2.218	NASSOGNE		
73	76	49	42	25	16	6	1	193	638	215	1.046	RENDEUX		
64	69	41	34	32	16	3	-	279	709	195	1.183	TENNEVILLE		
1.627	1.577	1.134	1.136	789	434	137	27	5.408	16.735	5.234	27.377	ARR. NEUFCHATEAU		
230	226	167	149	87	60	21	3	821	2.430	713	3.964	BERTRIX		
180	210	129	137	103	59	15	4	470	1.676	657	2.803	BOUILLON		
48	47	43	34	23	22	8	3	137	443	180	760	DAVERDISSE		
50	55	47	44	31	19	10	1	111	425	207	743	HERBEUMONT		
115	98	69	79	47	27	4	2	323	1.011	326	1.660	LEGLISE		
130	128	67	81	64	22	11	3	441	1.316	376	2.133	LIBIN		
212	219	150	144	95	48	9	2	926	2.842	667	4.435	LIBRAMONT-CHEVIGNY		
176	157	132	104	103	51	20	3	626	1.806	570	3.002	NEUFCHATEAU		

N.I.S. VOLKS- EN WONINGTELLING VAN 1991	TABEL 00.04 A V										BLZ. 8.- FOL. 1.-		ALLE ADMINISTRA- TIEVE EENHEDEN
	BEVOLKING NAAR GESLACHT, LEEFTIJDGROEPEN EN LEEFTIJDKlassen - VROUWELIJKE BEVOLKING -												
WOONPLAATS	LEEFTIJDGROEP												
	0-4 JAAR	5-9 JAAR	10-14 JAAR	15-19 JAAR	20-24 JAAR	25-29 JAAR	30-34 JAAR	35-39 JAAR	40-44 JAAR	45-49 JAAR	50-54 JAAR	55-59 JAAR	
PALISEUL	167	160	171	170	162	145	169	165	132	124	116	135	
SAINT-HUBERT	191	170	180	192	216	201	217	179	190	131	135	173	
TELLIN	83	68	79	71	72	75	63	74	59	55	62	46	
WELLIN	96	92	96	115	98	105	78	91	96	55	64	69	
ARR. VIRTON	1.572	1.483	1.578	1.561	1.538	1.678	1.734	1.623	1.484	902	1.193	1.261	
CHINY	162	146	128	147	131	168	166	154	138	85	118	142	
ETALLE	135	135	166	128	130	159	157	160	121	70	106	97	
FLORENVILLE	153	164	189	189	199	178	174	185	176	105	168	167	
HABAY	213	212	222	195	215	253	255	228	186	123	163	153	
MEIX-DEVANT-VIRTON	73	97	96	115	81	89	100	93	80	70	65	71	
MUSSON	140	112	116	135	132	127	149	133	133	85	100	108	
ROUVROY	70	68	74	77	66	70	74	72	59	36	42	48	
SAINT-LEGER	110	110	120	103	96	112	129	116	97	49	63	77	
TINTIGNY	118	97	121	120	130	114	127	110	98	50	90	94	
VIRTON	398	342	346	352	358	408	403	372	396	229	278	304	
PROV. NAMEN	13.737	13.310	13.292	14.410	14.837	16.100	15.989	15.400	15.299	10.295	10.954	11.907	
ARR. DINANT	3.078	3.025	3.012	3.222	3.321	3.497	3.365	3.143	3.073	2.205	2.427	2.731	
ANHEE	238	192	232	224	219	244	252	236	224	146	172	196	
BEAURAING	243	298	289	286	286	288	279	258	255	190	214	235	
BIEVRE	97	94	99	103	104	116	91	87	92	61	77	81	
CINEY	479	457	443	499	524	527	542	491	489	337	339	402	
DINANT	410	359	403	427	472	479	420	426	388	306	314	366	
GEDINNE	147	147	113	170	165	142	127	120	127	106	109	129	
HAMOIS	214	240	232	217	198	244	227	226	188	106	152	165	
HASTIERE	104	111	123	120	151	126	158	121	154	121	141	160	
HAVELANGE	142	152	160	128	152	161	158	146	142	87	111	134	
HOUYET	120	122	100	132	140	145	135	128	129	84	93	115	
ONHAYE	92	114	85	103	85	109	113	111	76	79	82	64	
ROCHEFORT	375	356	371	420	419	448	395	375	394	275	288	301	
SOMME-LEUZE	113	103	76	95	90	139	111	89	97	75	92	102	
VRESSE-SUR-SEMOIS	73	50	53	70	91	97	95	73	65	69	74	102	
VVOIR	231	230	233	228	225	232	262	256	253	163	169	179	
ARR. NAMEN	8.779	8.455	8.483	9.142	9.453	10.384	10.519	10.228	10.056	6.595	6.984	7.515	
ANDENNE	764	685	733	778	833	893	888	800	785	572	573	645	
ASSESE	226	187	194	208	196	213	220	227	222	134	113	137	
EGHEZEE	417	402	383	389	354	484	497	486	443	278	290	336	
FERNELMONT	212	195	207	159	154	222	251	208	225	114	131	146	
FLOREFFE	215	222	209	276	207	240	246	289	269	162	153	182	
FOSSES-LA-VILLE	240	235	221	288	286	281	306	300	300	218	218	215	
GEMBLoux	610	604	586	629	645	729	750	728	729	465	520	507	
GESVES	181	174	161	151	142	191	194	197	176	88	118	138	
JEMEPE-SUR-SAMBRE	564	534	539	659	601	687	653	652	661	437	449	477	
LA BRUYERE	296	278	243	249	214	276	340	309	257	173	176	168	
METTET	368	330	313	335	366	397	425	374	359	238	239	287	
NAMEN	3.156	3.135	3.189	3.376	3.839	3.991	3.919	3.814	3.873	2.556	2.809	2.914	
OHEY	135	128	125	123	111	146	152	159	124	92	81	92	
PROFONDEVILLE	321	365	306	331	340	365	384	363	356	247	226	257	
SAMBREVILLE	852	773	846	960	971	1.032	1.025	1.040	1.019	644	731	832	
SOMBREFFE	222	208	228	231	194	237	269	282	258	177	157	182	
ARR. PHILIPPEVILLE	1.880	1.830	1.797	2.046	2.063	2.219	2.105	2.029	2.170	1.495	1.543	1.661	
CERFONTAINE	134	136	114	131	137	158	157	139	120	84	93	120	
COUVIN	384	365	397	467	468	483	422	410	443	338	350	378	
DOISCHE	92	68	73	89	116	108	91	75	85	71	78	74	
FLORENNES	352	365	350	363	370	384	391	412	364	265	281	274	
PHILIPPEVILLE	239	226	194	267	264	270	275	224	262	193	215	203	
VIRGINVAL	167	162	162	178	195	194	202	181	180	127	129	180	
WALCOURT	512	508	507	551	513	622	567	588	716	417	397	432	

N.I.S. VOLKS- EN WONINGTELLING VAN 1991		TABEL 00.04 A V										BLZ. 8.- FOL. 2.-		ALLE ADMINISTRA- TIEVE EENHEDEN
BEVOLKING NAAR GESLACHT, LEEFTIJDGROEPEN EN LEEFTIJDKlassen - VROUWELIJKE BEVOLKING -														
LEEFTIJDGROEP								LEEFTIJDKlasse			ALGE- MEEN	WOONPLAATS		
60-64 JAAR	65-69 JAAR	70-74 JAAR	75-79 JAAR	80-84 JAAR	85-89 JAAR	90-94 JAAR	95 JAAR EN MEER	0-14 JAAR	15-64 JAAR	65 JAAR EN MEER	TOTAAL			
158	148	94	130	68	40	8	2	498	1.476	490	2.464	PALISEUL		
169	151	121	121	85	50	10	-	541	1.803	538	2.882	SAINT-HUBERT		
69	55	43	53	37	16	5	-	230	646	209	1.085	TELLIN		
90	83	72	60	46	20	16	4	284	861	301	1.446	WELLIN		
1.396	1.334	880	880	702	397	129	27	4.633	14.370	4.349	23.352	ARR. VIRTON		
187	164	84	97	79	41	8	2	436	1.436	475	2.347	CHINY		
83	89	62	59	54	25	6	2	436	1.211	297	1.944	ETALLE		
190	195	163	137	101	67	26	3	506	1.731	692	2.929	FLORENVILLE		
176	179	110	114	87	37	9	2	647	1.947	538	3.132	HABAY		
87	76	38	44	43	17	6	-	266	851	224	1.341	MEIX-DEVANT-VIRTON		
115	105	67	48	39	21	7	2	368	1.217	289	1.874	MUSSON		
47	46	31	31	34	21	8	2	212	591	173	976	ROUVROY		
79	81	41	43	27	25	7	2	340	921	226	1.487	SAINT-LEGER		
103	114	60	81	42	24	11	-	336	1.036	332	1.704	TINTIGNY		
329	285	224	226	196	119	41	12	1.086	3.429	1.103	5.618	VIRTON		
12.786	12.564	8.272	8.055	5.960	3.204	1.009	196	40.339	137.977	39.260	217.576	PROV. NAMEN		
2.824	2.940	1.935	1.901	1.340	727	215	45	9.115	29.808	9.103	48.026	ARR. DINANT		
191	213	148	134	92	47	14	5	662	2.104	653	3.419	ANHEE		
236	275	165	187	103	66	22	2	830	2.527	820	4.177	BEAURAING		
86	105	70	63	45	18	11	1	290	898	313	1.501	BIEVRE		
415	409	263	256	171	135	44	8	1.379	4.565	1.286	7.230	CINEY		
371	379	258	252	193	87	34	8	1.172	3.969	1.211	6.352	DINANT		
153	137	101	92	82	31	9	1	407	1.348	453	2.208	GEDINNE		
148	143	83	81	53	35	5	-	686	1.871	400	2.957	HAMOIS		
154	159	83	95	76	39	8	3	338	1.406	463	2.207	HASTIERE		
142	144	113	81	44	30	8	1	454	1.361	421	2.236	HAVELANGE		
147	161	97	94	77	31	10	5	342	1.248	475	2.065	HOUYET		
83	67	59	51	41	20	6	-	291	905	244	1.440	ONHAYE		
313	315	224	229	153	74	18	5	1.102	3.628	1.018	5.748	ROCHFORT		
115	104	66	64	33	20	2	1	292	1.005	290	1.587	SOMME-LEUZE		
81	110	63	78	68	31	11	2	176	817	363	1.356	VRESSE-SUR-SEMOIS		
189	219	142	144	109	63	13	3	694	2.156	693	3.543	VVOIR		
8.140	7.870	5.218	5.096	3.804	2.080	646	125	25.717	89.016	24.839	139.572	ARR. NAMEN		
704	731	443	463	315	146	51	4	2.182	7.471	2.153	11.806	ANDENNE		
131	123	85	70	35	23	12	1	607	1.801	349	2.757	ASSESE		
310	333	218	239	159	91	29	7	1.202	3.867	1.076	6.145	EGHEZEE		
172	174	120	101	72	38	16	1	614	1.782	522	2.918	FERNELMONT		
166	176	110	116	76	48	16	4	646	2.190	546	3.382	FLOREFFE		
242	222	147	139	100	64	24	4	696	2.654	700	4.050	FOSESSE-LA-VILLE		
545	534	356	367	233	143	35	11	1.800	6.247	1.679	9.726	GEMBLOUX		
131	116	96	78	71	41	14	2	516	1.526	418	2.460	GESVES		
507	459	300	287	231	117	36	6	1.637	5.783	1.436	8.856	JEMEPPE-SUR-SAMBRE		
171	174	90	104	82	33	17	1	817	2.333	501	3.651	LA BRUYERE		
322	284	200	184	121	60	14	4	1.011	3.342	867	5.220	METTET		
3.303	3.217	2.120	2.086	1.630	917	270	58	9.480	34.394	10.298	54.172	NAMEN		
126	102	76	63	43	18	12	-	388	1.206	314	1.908	OHEY		
213	252	184	146	122	70	20	5	992	3.082	799	4.873	PROFONDEVILLE		
899	798	545	517	412	223	62	12	2.471	9.153	2.569	14.193	SAMBREVILLE		
198	175	128	136	102	48	18	5	658	2.185	612	3.455	SOMBREFFE		
1.822	1.754	1.119	1.058	816	397	148	26	5.507	19.153	5.318	29.978	ARR. PHILIPPEVILLE		
149	138	86	78	66	29	6	1	384	1.288	404	2.076	CERFONTAINE		
423	379	270	257	187	93	46	4	1.146	4.182	1.236	6.564	COUVIN		
90	88	65	61	42	21	10	1	233	877	288	1.398	DOISCHE		
303	317	168	158	128	73	19	5	1.067	3.407	868	5.342	FLORENNES		
224	195	138	120	78	37	12	1	659	2.397	581	3.637	PHILIPPEVILLE		
200	203	125	144	96	44	15	4	491	1.766	631	2.888	VIROINVAL		
433	434	267	240	219	100	40	10	1.527	5.236	1.310	8.073	WALCOURT		

N.I.S. VOLKS- EN WONINGTELLING VAN 1991	TABEL 00.04 A V										BLZ. 9.- FOL. 1.-	
	BEVOLKING NAAR GESLACHT, LEEFTIJDGROEPEN EN LEEFTIJDKlassen - VROUWELIJKE BEVOLKING -										ALLE ADMINISTRATIEVE EENHEDEN	
WOONPLAATS	LEEFTIJDGROEP											
	0-4 JAAR	5-9 JAAR	10-14 JAAR	15-19 JAAR	20-24 JAAR	25-29 JAAR	30-34 JAAR	35-39 JAAR	40-44 JAAR	45-49 JAAR	50-54 JAAR	55-59 JAAR
PROV. OOST-VLAANDEREN	36.232	36.773	40.258	42.134	48.628	53.109	50.851	46.848	45.830	38.228	38.659	40.841
ARR. AALST	6.547	6.753	7.543	8.125	9.383	10.451	10.054	9.117	8.764	7.230	7.593	8.405
AALST	1.907	2.026	1.993	2.138	2.789	3.244	3.040	2.695	2.458	2.142	2.357	2.625
DENDERLEEUV	424	456	527	537	607	726	697	631	583	492	452	476
ERPE-MERE	486	501	586	593	618	745	726	704	599	506	547	585
GERAARDSBERGEN	746	760	884	946	1.032	1.108	1.124	1.046	1.055	846	879	973
HAALTERT	429	425	525	590	605	677	717	577	540	457	474	547
HERZELE	428	442	489	571	610	638	557	539	529	421	425	519
LEDE	455	434	553	562	642	622	635	629	645	487	477	533
NINOVE	846	868	1.047	1.070	1.244	1.314	1.334	1.207	1.218	941	992	1.031
SINT-LIEVENS-HOUTEM	211	244	256	330	352	345	318	256	299	238	255	302
ZOTTEGEM	615	597	683	788	884	1.032	906	833	838	700	735	814
ARR. DENDERMONDE	4.950	5.163	5.612	5.911	6.685	7.119	7.033	6.619	6.348	5.171	5.315	5.458
BERLARE	314	348	424	442	447	486	498	488	406	376	364	367
BUGGENHOUT	328	368	388	431	475	559	506	506	511	388	414	365
DENDERMONDE	1.122	1.117	1.265	1.259	1.546	1.645	1.758	1.574	1.492	1.181	1.167	1.278
HAMME	662	637	730	782	834	862	791	792	813	645	649	695
LAARNE	313	348	388	420	392	437	442	417	399	344	340	335
LEBBEKE	421	443	461	505	635	635	595	571	587	472	538	525
WAASMUNSTER	295	279	295	332	311	331	363	343	399	264	283	274
WETTEREN	617	639	664	717	849	938	880	787	731	651	708	752
WICHELEN	297	335	339	340	380	399	476	415	358	310	311	323
ZELE	581	649	658	683	816	827	724	726	652	540	541	544
ARR. EEKLO	1.999	2.073	2.322	2.626	2.867	2.956	2.760	2.647	2.665	2.209	2.286	2.449
ASSENEDE	404	359	394	463	500	521	462	448	457	359	372	403
EEKLO	419	475	553	639	711	730	654	629	650	573	564	628
KAPRIJKE	168	168	207	219	203	230	211	196	215	171	157	184
MALDEGEM	569	606	655	701	782	840	773	755	665	596	611	629
SINT-LAUREINS	150	165	199	213	195	194	245	223	179	153	210	188
ZELZATE	289	300	314	391	476	441	415	396	499	357	372	417
ARR. GENT	13.594	13.220	14.366	14.727	17.763	19.998	18.906	17.113	16.635	14.122	14.186	14.769
AALTER	479	501	598	600	643	693	643	564	558	478	473	459
DEINZE	756	777	837	776	936	1.037	970	946	881	777	758	760
DE PINTE	305	316	358	321	351	340	381	402	370	329	314	288
DESTELBERGEN	478	472	514	556	545	609	654	643	624	539	538	535
EVERGEM	777	807	892	992	1.089	1.160	1.136	1.048	1.045	825	944	910
GAVERE	280	331	366	361	413	439	416	416	386	296	325	310
GENT	6.285	5.700	5.967	6.297	8.600	10.126	8.966	7.863	7.414	6.518	6.548	7.121
KNESSELARE	184	240	303	285	300	272	283	284	257	229	211	203
LOCHRISTI	528	553	590	578	623	687	681	636	671	496	458	484
LOVENDEGEM	251	260	273	310	332	314	324	366	421	325	292	273
MELLE	251	227	303	315	327	364	374	367	356	288	311	340
MERELBEKE	576	558	685	603	686	800	773	699	771	609	595	631
MOERBEKE	141	181	201	182	164	209	218	193	209	139	150	148
NAZARETH	302	242	296	333	327	384	383	337	373	286	302	273
NEVELE	323	320	340	320	378	394	414	342	335	318	326	333
OOSTERZELE	409	390	376	419	435	506	507	410	406	330	365	357
SINT-MARTENS-LATEM	228	225	273	264	291	261	308	294	349	309	295	252
WAARSCHOOT	204	241	245	233	270	325	332	250	245	198	227	239
WACHTEBEKE	195	180	221	282	266	233	247	257	283	237	197	194
ZOMERGEM	219	242	270	268	279	291	345	302	256	218	211	238
ZULTE	423	457	458	432	508	554	551	494	425	378	346	421
ARR. OUDENAARDE	2.959	3.193	3.421	3.559	3.826	4.148	4.000	3.740	3.617	3.069	3.089	3.557
BRAKEL	315	357	419	433	434	476	510	452	434	362	408	421
HOREBEKE	40	37	65	66	76	61	45	70	71	51	53	51
KLUISBERGEN	159	178	188	184	221	199	218	203	184	165	152	190
KRUISSHOUTEM	213	229	215	231	233	276	258	267	206	199	183	213
LIERDE	132	177	178	188	205	242	215	203	199	177	174	230
MAARKEDAL	200	183	174	167	199	246	207	195	202	163	189	189
OUDENAARDE	732	794	769	859	956	1.111	994	865	897	729	771	868

N.I.S. VOLKS- EN WONINGTELLING VAN 1991		TABEL OO.04 A V							BLZ. 9.- FOL. 2.-			ALLE ADMINISTRATIEVE EENHEDEN	
BEVOLKING NAAR GESLACHT, LEEFTIJDGROEPEN EN LEEFTIJDKlassen - VROUWELIJKE BEVOLKING -													
LEEFTIJDGROEP								LEEFTIJDKlasse			ALGE- MEEN TOTAAL	WOONPLAATS	
60-64 JAAR	65-69 JAAR	70-74 JAAR	75-79 JAAR	80-84 JAAR	85-89 JAAR	90-94 JAAR	95 JAAR EN MEER	0-14 JAAR	15-64 JAAR	65 JAAR EN MEER			
38.788	36.977	24.313	25.902	19.514	10.419	3.262	640	113.263	443.916	121.027	678.206	PROV. OOST-VLAANDEREN	
8.003	7.506	4.623	4.980	3.684	1.945	576	108	20.843	87.125	23.422	131.390	ARR. AALST	
2.435	2.299	1.466	1.509	1.119	557	166	24	5.926	25.923	7.140	38.989	AALST	
485	455	254	273	189	89	25	4	1.407	5.686	1.289	8.382	DENDERLEEUEW	
567	488	316	357	265	186	54	12	1.573	6.190	1.678	9.441	ERPE-MERE	
1.000	957	579	613	482	267	81	21	2.390	10.009	3.000	15.399	GERAARDSBERGEN	
522	449	258	303	225	115	47	2	1.379	5.706	1.399	8.484	HAALTERT	
441	439	255	275	217	103	28	6	1.359	5.250	1.323	7.932	HERZELE	
514	492	298	336	245	117	31	12	1.442	5.746	1.531	8.719	LEDE	
991	924	551	611	438	228	65	7	2.761	11.342	2.824	16.927	NINOVE	
251	258	190	184	133	69	22	4	711	2.946	860	4.517	SINT-LIEVENS-HOUTEM	
797	745	456	519	371	214	57	16	1.895	8.327	2.378	12.600	ZOTTEGEM	
5.131	4.966	3.101	3.329	2.336	1.239	345	50	15.725	60.790	15.366	91.881	ARR. DENDERMONDE	
385	321	214	214	139	76	19	3	1.086	4.259	986	6.331	BERLARE	
369	336	214	224	173	90	25	3	1.084	4.524	1.065	6.673	BUGGENHOUT	
1.253	1.261	763	835	638	324	100	16	3.504	14.153	3.937	21.594	DENDERMONDE	
575	585	380	387	305	163	40	5	2.029	7.438	1.865	11.332	HAMME	
311	311	171	203	138	58	16	2	1.049	3.837	899	5.785	LAARNE	
485	504	299	330	203	107	28	5	1.325	5.548	1.476	8.349	LEBBEKE	
250	231	158	160	99	53	17	2	869	3.150	720	4.739	WAASMUNSTER	
686	633	413	447	292	166	58	5	1.920	7.699	2.014	11.633	WETTEREN	
319	283	158	186	119	69	21	3	971	3.631	839	5.441	WICHELEN	
498	501	331	343	230	133	21	6	1.888	6.551	1.565	10.004	ZELE	
2.313	2.155	1.396	1.596	1.222	726	219	39	6.394	25.778	7.353	39.525	ARR. EEKLO	
367	366	226	285	223	136	39	11	1.157	4.352	1.286	6.795	ASSENEDE	
590	546	360	385	359	188	56	12	1.447	6.368	1.906	9.721	EEKLO	
149	152	97	132	85	60	24	2	543	1.935	552	3.030	KAPRIJKE	
617	562	367	410	274	171	52	4	1.830	6.969	1.840	10.639	MALDEGEM	
205	178	138	139	105	66	15	7	514	2.005	648	3.167	SINT-LAUREINS	
385	351	208	245	176	105	33	3	903	4.149	1.121	6.173	ZELZATE	
14.145	13.436	9.079	9.714	7.625	4.073	1.408	297	41.180	162.364	45.632	249.176	ARR. GENT	
450	370	240	271	224	156	44	5	1.578	5.561	1.310	8.449	AALTER	
731	632	453	446	367	182	46	8	2.370	8.572	2.134	13.076	DEINZE	
235	199	114	98	76	46	18	3	979	3.331	554	4.864	DE PINTE	
517	404	268	267	196	121	32	2	1.464	5.760	1.290	8.514	DESTELBERGEN	
799	693	455	500	394	225	105	15	2.476	9.948	2.387	14.811	EVERGEM	
296	247	176	194	144	80	29	2	977	3.658	872	5.507	GAVERE	
7.022	7.258	5.105	5.339	4.079	2.094	710	177	17.952	76.475	24.762	119.189	GENT	
219	214	125	157	99	36	19	4	727	2.543	654	3.924	KNESSELARE	
425	361	218	287	212	129	47	8	1.671	5.739	1.262	8.672	LOCHRISTI	
227	156	121	133	106	70	26	5	784	3.184	617	4.585	LOVENDEGEM	
334	303	188	258	199	89	30	6	781	3.376	1.073	5.230	MELLE	
548	567	328	393	289	179	61	9	1.819	6.715	1.826	10.360	MERELBEKE	
149	171	100	106	96	42	20	2	523	1.761	537	2.821	MOERBEKE	
245	227	144	153	157	99	53	6	840	3.243	839	4.922	NAZARETH	
307	253	174	167	166	72	18	3	983	3.467	853	5.303	NEVELE	
393	310	193	226	204	118	35	4	1.175	4.128	1.090	6.393	OOSTERZELE	
227	184	120	115	101	41	13	5	726	2.850	579	4.155	SINT-MARTENS-LATEM	
239	178	134	126	123	54	23	6	690	2.558	644	3.892	WAARSCHOOT	
160	158	101	122	110	69	25	4	596	2.356	589	3.541	WACHTEBEKE	
243	200	121	138	131	86	24	16	731	2.651	716	4.098	ZOMERGEM	
379	351	201	218	152	85	30	7	1.338	4.488	1.044	6.870	ZULTE	
3.477	3.385	2.213	2.502	1.922	1.083	338	87	9.573	36.082	11.530	57.185	ARR. OUDENAARDE	
479	454	286	286	255	141	49	15	1.091	4.409	1.486	6.986	BRAKEL	
52	53	22	54	37	34	7	-	142	596	207	945	HOREBEKE	
200	184	120	139	107	54	18	6	525	1.916	628	3.069	KLUISBERGEN	
223	206	121	155	114	63	16	6	657	2.289	681	3.627	KRUISSHOUTEM	
197	179	118	107	80	35	12	4	487	2.030	535	3.052	LIERDE	
180	164	115	140	128	107	51	13	557	1.937	718	3.212	MAARKEDAL	
828	848	532	610	449	214	71	19	2.295	8.878	2.743	13.916	OUDENAARDE	

N.I.S. VOLKS- EN WONINGTELLING VAN 1991	TABEL 00.04 A V		BLZ. 10.- FOL. 1.-									
	BEVOLKING NAAR GESLACHT, LEEFTIJDGROEPEN EN LEEFTIJDKlassen										ALLE ADMINISTRA- TIEVE EENHEDEN	
WOONPLAATS	LEEFTIJDGROEP											
	0-4 JAAR	5-9 JAAR	10-14 JAAR	15-19 JAAR	20-24 JAAR	25-29 JAAR	30-34 JAAR	35-39 JAAR	40-44 JAAR	45-49 JAAR	50-54 JAAR	55-59 JAAR
RONSE	627	691	746	766	785	806	862	779	752	667	636	767
WORTEGEM-PETEGEM	169	176	222	201	218	211	190	201	203	169	131	193
ZINGEM	179	160	201	221	242	237	219	221	235	180	178	203
ZWALM	193	211	244	243	257	283	282	284	234	207	214	232
ARR. SINT-NIKLAAS	6.183	6.371	6.994	7.186	8.104	8.437	8.098	7.612	7.801	6.427	6.190	6.203
BEVEREN	1.196	1.259	1.416	1.433	1.648	1.664	1.660	1.611	1.588	1.244	1.145	1.170
KRUIBEKE	375	406	408	444	557	543	516	520	498	484	436	441
LOKEREN	1.076	1.133	1.217	1.215	1.306	1.412	1.283	1.183	1.257	948	965	928
SINT-GILLIS-WAAS	489	488	543	599	591	618	610	564	553	516	489	416
SINT-NIKLAAS	1.917	1.918	2.101	2.146	2.549	2.685	2.512	2.319	2.413	2.058	2.033	2.197
STEKENE	470	469	536	540	556	594	633	573	600	482	433	409
TEMSE	660	698	773	809	897	921	884	842	892	695	689	642
PROV. WEST-VLAANDEREN	31.862	32.083	33.445	35.003	39.651	42.518	40.428	37.439	35.958	31.820	32.314	33.884
ARR. BRUGGE	7.253	7.369	7.660	8.226	9.390	10.305	9.926	9.321	9.039	7.819	7.899	8.056
BEERNEM	387	471	503	436	478	539	530	533	431	368	360	399
BLANKENBERGE	398	417	425	466	579	587	647	577	563	517	501	475
BRUGGE	3.149	3.064	3.209	3.566	4.284	4.616	4.389	4.132	3.859	3.544	3.554	3.680
DAMME	379	373	317	348	339	388	458	426	339	246	272	320
JABBEKE	385	399	431	409	411	476	501	446	475	363	360	332
KNOCKE-HEIST	740	717	721	889	1.088	1.203	1.075	986	1.051	963	1.052	1.117
OOSTKAMP	583	618	703	712	752	828	734	713	839	627	597	543
TORHOUT	496	583	569	599	639	714	718	622	598	527	546	541
ZEDELGEM	653	631	697	701	735	869	773	781	790	594	585	565
ZUIENKERKE	83	96	85	100	85	85	101	105	94	70	72	84
ARR. DIKSMUIDE	1.424	1.418	1.438	1.507	1.729	1.805	1.665	1.516	1.405	1.243	1.323	1.346
DIKSMUIDE	466	471	466	459	590	606	500	497	434	410	443	421
HOUTHULST	284	281	260	309	323	324	308	255	245	234	228	260
KOEKELARE	229	207	222	239	273	295	313	281	216	200	243	200
KORTEMARK	342	364	401	412	430	459	440	410	432	325	329	372
LO-RENINGE	103	95	89	88	113	121	104	73	78	74	80	93
ARR. IEPER	3.214	3.324	3.279	3.529	3.669	3.735	3.656	3.373	3.229	2.812	2.820	3.008
HEUVELLAND	293	279	269	296	295	276	322	257	264	212	212	220
IEPER	1.060	1.130	1.113	1.205	1.216	1.265	1.327	1.194	1.107	963	976	1.026
LANGEMARK-POELKAPPELLE	265	265	208	236	274	271	272	225	204	174	211	230
MESEN	33	40	35	26	32	45	35	40	21	22	36	35
POPERINGE	605	583	644	647	716	698	591	612	589	519	537	571
VLETEREN	137	138	115	130	129	123	131	99	101	97	104	99
WERVIK	486	554	598	627	609	613	609	603	624	508	462	527
ZONNEBEKE	335	335	297	362	398	444	369	343	319	317	282	300
ARR. KORTRIJK	8.173	8.221	8.829	8.908	10.140	11.038	10.274	9.457	9.065	8.067	7.941	8.214
ANZEGEM	388	408	454	431	471	486	457	476	447	369	339	418
AVELGEM	248	260	259	263	323	347	331	285	284	244	232	272
DEERLIJK	342	339	395	360	465	423	399	359	390	362	334	309
HARELBEKE	752	756	881	800	880	1.102	963	955	833	742	775	785
KORTRIJK	2.194	2.161	2.193	2.345	2.826	3.008	2.843	2.451	2.372	2.280	2.254	2.358
KUURNE	338	348	397	462	526	518	437	417	475	409	386	386
LENDELEDE	172	175	184	177	208	194	208	178	192	161	138	152
MENEN	957	908	942	1.054	1.142	1.217	1.088	1.121	1.111	978	922	990
SPIERE-HELKIJN	53	46	61	68	63	66	66	64	56	45	40	59
WAREGEM	1.077	1.104	1.202	1.130	1.338	1.533	1.363	1.285	1.149	984	1.003	936
WEVELGEM	949	1.025	1.066	1.077	1.081	1.242	1.194	1.089	1.014	818	888	854
ZWEVEGEM	703	691	795	741	817	902	925	777	742	675	630	695
ARR. OOSTENDE	3.694	3.620	3.670	4.054	4.674	5.081	4.947	4.709	4.500	3.970	4.150	4.577
BREDENE	391	438	374	377	390	508	509	485	437	361	342	360
DE HAAN	313	277	280	345	351	387	376	354	364	335	301	344
GISTEL	326	328	286	309	336	415	422	327	313	273	281	324
ICHTEGEM	372	387	430	393	446	487	510	470	404	346	359	385
MIDDELKERKE	399	416	358	470	532	546	509	486	504	442	469	538
OOSTENDE	1.659	1.522	1.688	1.885	2.313	2.444	2.306	2.324	2.189	1.975	2.130	2.363
OUDENBURG	234	252	254	275	306	294	315	263	289	238	268	263

N.I.S. VOLKS- EN WONINGTELLING VAN 1991		TABEL OO.04 A V						BLZ. 10.- FOL. 2.-			BEVOLKING NAAR GESLACHT, LEEFTIJDGROEPEN EN LEEFTIJDKlassen - VROUWELIJKE BEVOLKING -		ALLE ADMINISTRATIEVE EENHEDEN
LEEFTIJDGROEP								LEEFTIJDKlasse			ALGE- MEEN	WOONPLAATS	
60-64 JAAR	65-69 JAAR	70-74 JAAR	75-79 JAAR	80-84 JAAR	85-89 JAAR	90-94 JAAR	95 JAAR EN MEER	0-14 JAAR	15-64 JAAR	65 JAAR EN MEER	TOTAAL		
771	813	534	616	456	288	58	14	2.064	7.591	2.779	12.434	RONSE	
151	142	104	123	69	43	20	1	567	1.868	502	2.937	WORTEGEM-PETEGEM	
198	151	121	132	116	53	20	7	540	2.134	600	3.274	ZINGEM	
198	191	140	140	111	51	16	2	648	2.434	651	3.733	ZWALM	
5.719	5.529	3.901	3.781	2.725	1.353	376	59	19.548	71.777	17.724	109.049	ARR. SINT-NIKLAAS	
1.077	1.012	724	715	513	244	58	12	3.871	14.240	3.278	21.389	BEVEREN	
400	399	276	222	155	85	26	3	1.189	4.839	1.166	7.194	KRUIBEKE	
848	894	625	679	505	221	59	8	3.426	11.345	2.991	17.762	LOKEREN	
373	396	278	284	177	82	31	7	1.520	5.329	1.255	8.104	SINT-GILLIS-WAAS	
1.989	1.871	1.314	1.288	956	491	156	24	5.936	22.901	6.100	34.937	SINT-NIKLAAS	
388	381	232	226	149	81	14	3	1.475	5.208	1.086	7.769	STEKENE	
644	576	452	367	270	149	32	2	2.131	7.915	1.848	11.894	TEMSE	
33.337	31.680	19.747	21.288	16.171	8.762	2.804	555	97.390	362.352	101.007	560.749	PROV. WEST-VLAANDEREN	
7.844	7.337	4.684	5.316	3.939	2.178	707	151	22.282	87.825	24.312	134.419	ARR. BRUGGE	
352	332	208	218	156	107	36	3	1.361	4.426	1.060	6.847	BEERNEM	
584	577	402	410	310	167	60	12	1.240	5.496	1.938	8.674	BLANKENBERGE	
3.618	3.429	2.195	2.567	1.946	1.027	334	84	9.422	39.242	11.582	60.246	BRUGGE	
314	247	141	153	130	84	28	5	1.069	3.450	788	5.307	DAMME	
309	246	138	185	149	76	21	4	1.215	4.082	819	6.116	JABBEKE	
1.145	1.169	745	795	542	332	104	23	2.178	10.569	3.710	16.457	KNOKKE-HEIST	
481	447	259	326	259	141	51	9	1.904	6.826	1.492	10.222	OOSTKAMP	
500	413	297	310	216	131	40	8	1.648	6.004	1.415	9.067	TORHOUT	
482	419	265	304	201	106	31	3	1.981	6.875	1.329	10.185	ZEDELGEM	
59	58	34	48	30	7	2	-	264	855	179	1.298	ZUIENKERKE	
1.495	1.350	805	882	710	321	127	18	4.280	15.034	4.213	23.527	ARR. DIKSMUIDE	
480	393	261	310	249	101	37	10	1.403	4.840	1.361	7.604	DIKSMUIDE	
292	252	182	147	145	59	32	2	825	2.778	819	4.422	HOUTHULST	
258	242	122	127	94	46	10	-	658	2.518	641	3.817	KOEKELARE	
374	362	178	226	149	85	35	4	1.107	3.983	1.039	6.129	KORTEMARK	
91	101	62	72	73	30	13	2	287	915	353	1.555	LO-RENINGE	
3.188	3.119	2.040	1.951	1.474	816	281	38	9.817	33.019	9.719	52.555	ARR. IEPER	
269	261	133	145	112	57	23	3	841	2.623	734	4.198	HEUVELLAND	
1.110	1.054	721	626	501	297	104	15	3.303	11.389	3.318	18.010	IEPER	
225	195	134	105	89	52	7	2	738	2.322	584	3.644	LANGEMARK-POELKAPPELLE	
34	28	20	19	9	11	1	-	108	326	88	522	MESSEN	
558	589	398	401	286	130	61	5	1.832	6.038	1.870	9.740	POPERINGE	
110	92	86	64	36	14	6	-	390	1.123	298	1.811	VLETEREN	
541	549	346	368	279	173	59	7	1.638	5.723	1.781	9.142	WERVIK	
341	351	202	223	162	82	20	6	967	3.475	1.046	5.488	ZONNEBEKE	
8.063	7.561	4.499	4.977	3.693	1.964	597	122	25.223	91.167	23.413	139.803	ARR. KORTRIJK	
394	340	183	229	171	90	17	7	1.250	4.288	1.037	6.575	ANZEGEM	
285	293	185	179	135	72	25	4	767	2.866	893	4.526	AVELGEM	
301	269	165	192	126	73	26	8	1.076	3.702	859	5.637	DEERLIJK	
770	684	428	374	295	139	31	5	2.389	8.605	1.956	12.950	HARELBEKE	
2.339	2.301	1.387	1.594	1.156	620	221	39	6.548	25.076	7.318	38.942	KORTRIJK	
360	269	167	189	142	75	10	5	1.083	4.376	857	6.316	KUURNE	
166	143	78	115	68	39	18	1	531	1.774	462	2.767	LENDELEDE	
1.068	1.022	607	661	524	302	90	23	2.807	10.691	3.229	16.727	MENEN	
61	58	37	28	17	11	5	2	160	588	158	906	SPIERE-HELKIJN	
846	829	481	582	397	216	59	14	3.383	11.567	2.578	17.528	WAREGEM	
830	758	407	464	364	182	59	5	3.040	10.087	2.239	15.366	WEVELGEM	
643	595	374	370	298	145	36	9	2.189	7.547	1.827	11.563	ZWEVEGEM	
4.483	4.563	2.853	3.078	2.407	1.234	403	90	10.984	45.145	14.628	70.757	ARR. OOSTENDE	
329	313	164	191	157	94	26	5	1.203	4.098	950	6.251	BREDENE	
348	333	190	185	162	67	16	6	870	3.505	959	5.334	DE HAAN	
243	269	166	197	153	79	29	5	940	3.243	898	5.081	GISTEL	
363	344	182	221	148	82	24	7	1.189	4.163	1.008	6.360	ICHTEGEM	
550	545	276	270	232	99	40	10	1.173	5.046	1.472	7.691	MIDDELKERKE	
2.429	2.538	1.749	1.871	1.433	767	252	52	4.869	22.358	8.662	35.889	OOSTENDE	
221	221	126	143	122	46	16	5	740	2.732	679	4.151	OUDENBURG	

WOONPLAATS	LEEFTIJDSGROEP											
	0-4 JAAR	5-9 JAAR	10-14 JAAR	15-19 JAAR	20-24 JAAR	25-29 JAAR	30-34 JAAR	35-39 JAAR	40-44 JAAR	45-49 JAAR	50-54 JAAR	55-59 JAAR
ARR. ROESELARE	4.023	4.081	4.323	4.394	5.104	5.311	4.812	4.583	4.461	4.046	4.189	4.353
HOOGLEDE	257	310	310	282	322	336	330	317	301	269	265	268
INGELMUNSTER	282	295	359	333	383	416	354	312	317	325	332	335
IZEGEM	744	777	853	912	1.002	978	879	909	913	777	845	875
LEDEGEM	259	328	293	337	338	331	338	304	299	263	281	287
LICHTERVELDE	243	215	256	286	315	318	281	275	258	252	222	233
MOORSLEDE	282	348	338	324	389	352	361	366	356	323	316	352
ROESELARE	1.604	1.486	1.569	1.594	1.951	2.178	1.924	1.735	1.710	1.539	1.629	1.648
STADEN	352	322	345	326	404	402	345	365	307	298	299	355
ARR. TIELT	2.546	2.578	2.751	2.806	3.094	3.320	3.232	2.806	2.641	2.368	2.439	2.575
ARDOOIE	301	308	288	317	323	364	353	318	324	254	254	290
DENTERGEM	241	235	234	262	303	298	295	245	212	171	212	220
MEULEBEKE	319	328	333	362	378	413	412	383	327	313	272	318
OOSTROZEBEKE	232	195	235	236	254	301	252	211	231	196	224	194
PITTEM	171	195	255	202	242	212	269	218	199	166	174	190
RUISELEDE	149	143	142	159	170	181	191	153	140	124	141	151
TIELT	548	554	599	622	695	745	714	665	564	603	553	620
WIELSBEKE	261	277	302	286	316	327	313	279	255	222	248	230
WINGENE	324	343	363	360	413	479	433	334	389	319	361	362
ARR. VEURNE	1.535	1.472	1.495	1.579	1.851	1.923	1.916	1.674	1.618	1.495	1.553	1.755
ALVERINGEM	133	141	138	163	169	161	146	133	134	116	142	156
DE PANNE	253	228	251	278	354	328	347	285	286	276	314	341
KOKSIJDE	487	447	484	509	589	650	612	596	569	536	529	622
NIEUWPOORT	295	286	257	272	328	358	393	299	289	256	279	309
VEURNE	367	370	365	357	411	426	418	361	340	311	289	327

N.I.S. VOLKS- EN WONINGTELLING VAN 1991		TABEL 00.04 A V										BLZ. 11.- FOL. 2.-		ALLE ADMINISTRA- TIEVE EENHEDEN
BEVOLKING NAAR GESLACHT, LEEFTIJDGROEPEN EN LEEFTIJDKlassen - VROUWELIJKE BEVOLKING -														
LEEFTIJDGROEP								LEEFTIJDKlasse			ALGE- MEEN TOTAAL	WOONPLAATS		
60-64 JAAR	65-69 JAAR	70-74 JAAR	75-79 JAAR	80-84 JAAR	85-89 JAAR	90-94 JAAR	95 JAAR EN MEER	0-14 JAAR	15-64 JAAR	65 JAAR EN MEER				
3.964	3.720	2.320	2.422	1.884	1.090	306	52	12.427	45.217	11.794	69.438	ARR. ROESELARE		
257	224	140	136	97	66	12	4	877	2.947	679	4.503	HOOGLEDE		
292	292	180	187	134	95	24	5	936	3.399	917	5.252	INGELMUNSTER		
744	692	434	478	400	218	84	15	2.374	8.834	2.321	13.529	IZEGEM		
244	251	132	174	120	68	21	2	880	3.022	768	4.670	LEDEGEM		
223	207	138	124	97	56	18	1	714	2.663	641	4.018	LICHTERVELDE		
341	277	163	182	144	86	21	5	968	3.480	878	5.326	MOORSLEDE		
1.557	1.454	965	957	740	405	106	17	4.659	17.465	4.644	26.768	ROESELARE		
306	323	168	184	152	96	20	3	1.019	3.407	946	5.372	STADEN		
2.489	2.233	1.359	1.601	1.216	716	214	40	7.875	27.770	7.379	43.024	ARR. TIELT		
282	239	151	180	128	87	22	3	897	3.079	810	4.786	ARDOOIE		
202	186	124	142	132	80	19	8	710	2.420	691	3.821	DENTERGEM		
315	287	182	201	160	86	27	8	980	3.493	951	5.424	MEULEBEKE		
182	160	86	98	75	52	14	2	662	2.281	487	3.430	OOSTROZEBEKE		
204	171	99	114	95	52	13	4	621	2.076	548	3.245	PITTEM		
176	132	82	97	77	43	16	1	434	1.586	448	2.468	RUISELEDE		
530	517	329	380	296	162	56	8	1.701	6.311	1.748	9.760	TIELT		
233	207	108	148	92	51	11	1	840	2.709	618	4.167	WIELSBEKE		
365	334	198	241	161	103	36	5	1.030	3.815	1.078	5.923	WINGENE		
1.811	1.797	1.187	1.061	848	443	169	44	4.502	17.175	5.549	27.226	ARR. VEURNE		
161	157	116	112	83	36	11	1	412	1.481	516	2.409	ALVERINGEM		
342	385	259	254	192	89	37	6	732	3.151	1.222	5.105	DE PANNE		
697	619	388	316	250	129	47	15	1.418	5.909	1.764	9.091	KOKSIJDE		
301	309	203	180	161	81	38	11	838	3.084	983	4.905	NIEUWPOORT		
310	327	221	199	162	108	36	11	1.102	3.550	1.064	5.716	VEURNE		

N.I.S. VOLKS- EN WONINGTELLING VAN 1991	TABEL OO.04 A T										BLZ. 1.- FOL. 1.-		
BEVOLKING NAAR GESLACHT, LEEFTIJDGROEPEN EN LEEFTIJDKlassen - TOTALE BEVOLKING -													ARRONDISSEMENTEN
WOONPLAATS	LEEFTIJDGROEP												
	0-4 JAAR	5-9 JAAR	10-14 JAAR	15-19 JAAR	20-24 JAAR	25-29 JAAR	30-34 JAAR	35-39 JAAR	40-44 JAAR	45-49 JAAR	50-54 JAAR	55-59 JAAR	
HET RIJK	604.623	594.260	612.382	644.545	726.129	802.809	788.419	738.270	714.089	563.022	552.060	572.575	
BRUSSELS HOOFDSTEDELIJK GEW.	59.554	53.764	53.071	54.389	68.980	82.144	75.773	68.077	64.083	52.772	50.327	51.924	
VLAAMS GEWEST	337.527	341.913	357.222	366.454	424.582	473.649	462.057	427.872	405.776	340.559	333.373	341.197	
WAALS GEWEST	207.542	198.583	202.089	223.702	232.567	247.016	250.589	242.321	244.230	169.691	168.360	179.454	
WAARVAN DUITSTALIGE GEMEENS.	4.332	4.135	3.821	4.070	5.518	6.008	5.490	4.774	4.372	3.905	4.219	4.112	
PROV. ANTWERPEN	95.503	95.379	95.755	96.949	116.645	132.882	129.351	119.523	112.029	94.854	92.383	94.122	
ARR. ANTWERPEN	55.533	53.930	52.999	53.444	65.115	74.685	72.880	67.713	63.889	55.213	53.462	55.005	
ARR. MECHELEN	16.678	16.735	16.825	17.736	21.100	24.253	23.480	21.839	20.872	17.152	17.209	17.708	
ARR. TURNHOUT	23.292	24.714	25.931	25.769	30.430	33.944	32.991	29.971	27.268	22.489	21.712	21.409	
BRABANT	135.990	130.641	133.037	137.130	157.666	181.570	180.339	168.200	162.407	132.657	123.913	127.377	
ARR. BRUSSEL-HOOFDSTAD	59.554	53.764	53.071	54.389	68.980	82.144	75.773	68.077	64.083	52.772	50.327	51.924	
ARR. HALLE-VILVOORDE	31.128	31.630	32.867	33.596	36.972	40.989	43.301	40.962	39.948	33.509	32.021	33.192	
ARR. LEUVEN	24.211	24.245	25.405	25.988	30.025	36.037	36.312	33.787	31.647	26.315	24.191	25.285	
ARR. NIJVEL	21.097	21.002	21.694	23.157	21.689	22.400	24.953	25.374	26.729	20.061	17.374	16.976	
HENEGOUWEN	79.502	75.507	78.550	89.195	92.010	95.645	97.841	94.986	97.143	65.718	63.932	69.783	
ARR. AAT	4.415	4.338	4.673	5.231	5.340	5.632	5.855	5.689	5.644	3.941	3.907	4.303	
ARR. CHARLEROI	27.047	24.804	25.751	29.464	30.927	32.441	32.646	31.719	32.323	21.785	21.776	23.436	
ARR. BERGEN	15.591	15.093	15.849	17.748	18.254	18.858	19.504	19.180	19.475	12.660	11.941	13.243	
ARR. MOESKROEN	4.364	4.339	4.624	5.277	5.213	4.943	5.030	5.124	5.317	3.990	3.687	3.985	
ARR. ZINNIK	10.579	9.970	10.280	11.608	11.946	12.864	12.927	12.541	12.900	8.910	8.433	9.150	
ARR. THUIN	9.070	8.810	8.807	9.985	9.978	10.603	11.187	10.690	10.934	7.333	7.319	7.963	
ARR. DOORNIK	8.436	8.153	8.566	9.882	10.352	10.304	10.692	10.043	10.550	7.099	6.869	7.703	
PROV. LUIK	62.389	59.221	59.073	65.438	71.402	77.653	77.047	73.879	73.268	52.638	54.118	57.606	
ARR. HOEI	6.215	5.908	5.725	6.311	6.350	7.165	7.500	7.326	7.115	4.709	4.811	5.163	
ARR. LUIK	35.083	32.975	33.890	38.080	41.759	45.394	44.861	43.414	43.762	31.292	32.343	34.856	
ARR. VERVIERS	17.239	16.609	15.655	16.954	19.230	20.457	19.679	18.257	17.448	13.321	13.739	13.990	
ARR. BORGWORM	3.852	3.729	3.803	4.093	4.063	4.637	5.007	4.882	4.943	3.316	3.225	3.597	
LIMBURG	46.585	49.054	52.601	51.234	59.792	66.500	65.233	59.928	53.574	42.903	43.414	41.794	
ARR. HASSELT	22.306	23.503	25.723	24.906	28.829	31.799	31.642	29.338	26.406	20.946	21.162	20.616	
ARR. MAASEIK	13.744	14.316	14.931	13.806	16.507	18.862	18.115	16.297	13.900	11.390	11.694	10.964	
ARR. TONGEREN	10.535	11.235	11.947	12.522	14.456	15.839	15.476	14.293	13.268	10.567	10.558	10.214	
LUXEMBURG	16.511	15.753	15.412	16.283	17.046	18.480	18.049	16.623	15.708	10.602	11.511	12.441	
ARR. AARLEN	3.335	3.134	2.993	3.122	3.597	4.219	3.996	3.571	3.580	2.500	2.657	2.749	
ARR. BASTENAKEN	2.849	2.685	2.618	2.767	2.929	3.105	2.894	2.615	2.400	1.615	1.777	1.961	
ARR. MARCHE-EN-FAMENNE	3.423	3.242	3.032	3.285	3.377	3.674	3.646	3.311	3.062	2.129	2.199	2.412	
ARR. NEUFCHATEAU	3.708	3.595	3.649	3.939	3.919	3.997	3.959	3.809	3.518	2.486	2.601	2.807	
ARR. VIRTON	3.196	3.097	3.120	3.170	3.224	3.485	3.554	3.317	3.148	1.872	2.277	2.512	
PROV. NAMEN	28.043	27.100	27.360	29.629	30.420	32.838	32.699	31.459	31.382	20.672	21.425	22.648	
ARR. DINANT	6.277	6.225	6.096	6.551	6.778	7.146	6.969	6.590	6.331	4.377	4.744	5.157	
ARR. NAMEN	17.941	17.199	17.557	18.727	19.357	21.183	21.292	20.594	20.569	13.351	13.660	14.191	
ARR. PHILIPPEVILLE	3.825	3.676	3.707	4.351	4.285	4.509	4.438	4.275	4.482	2.944	3.021	3.300	
PROV. OOST-VLAANDEREN	74.527	75.658	81.916	86.606	99.212	108.700	104.531	96.716	94.498	78.118	77.085	80.312	
ARR. AALST	13.229	14.021	15.370	16.654	19.304	21.429	20.802	19.198	18.136	14.926	15.018	16.399	
ARR. DENDERMONDE	10.288	10.573	11.580	12.409	13.649	14.694	14.392	13.699	13.266	10.619	10.645	10.858	
ARR. EEKLO	4.165	4.307	4.846	5.340	6.020	6.150	5.764	5.472	5.438	4.657	4.593	4.920	
ARR. GENT	27.948	27.131	28.966	30.274	35.808	40.731	38.850	34.898	34.138	28.488	28.221	28.836	
ARR. OUDENAARDE	6.148	6.459	7.053	7.312	7.913	8.590	8.298	7.827	7.567	6.164	6.205	6.954	
ARR. SINT-NIKLAAS	12.749	13.167	14.101	14.617	16.518	17.106	16.425	15.622	15.953	13.264	12.403	12.345	
PROV. WEST-VLAANDEREN	65.573	65.947	68.678	72.081	81.936	88.541	83.329	76.956	74.080	64.860	64.279	66.492	
ARR. BRUGGE	14.967	15.198	15.729	16.967	19.556	21.186	20.393	18.882	18.424	15.883	15.500	15.809	
ARR. DIKSMUIDE	2.989	3.015	3.008	3.082	3.574	3.863	3.465	3.168	2.892	2.590	2.686	2.721	
ARR. IEPER	6.535	6.714	6.761	7.174	7.645	7.951	7.564	7.035	6.789	5.767	5.608	5.906	
ARR. KORTRIJK	16.817	16.832	18.119	18.393	20.832	22.920	21.103	19.564	18.617	16.202	15.937	16.256	
ARR. OOSTENDE	7.588	7.448	7.526	8.301	9.677	10.559	10.187	9.578	9.247	8.125	8.230	8.763	
ARR. ROESSELARE	8.193	8.391	8.835	9.210	10.464	11.102	10.152	9.366	9.199	8.345	8.399	8.544	
ARR. TIELT	5.303	5.353	5.662	5.763	6.375	6.945	6.584	5.962	5.500	4.968	4.955	5.148	
ARR. VEURNE	3.181	2.996	3.038	3.191	3.813	4.015	3.881	3.401	3.412	2.980	2.964	3.345	

N.I.S. VOLKS- EN WONINGTELLING VAN 1991		TABEL OO.04 A T BEVOLKING NAAR GESLACHT, LEEFTIJDGROEPEN EN LEEFTIJDKlassen - TOTALE BEVOLKING -										BLZ. 1.- FOL. 2.-	ARRONDISSEMENTEN
LEEFTIJDGROEP								LEEFTIJDKlasse			ALGE- MEEN TOTAAL	WOONPLAATS	
60-64 JAAR	65-69 JAAR	70-74 JAAR	75-79 JAAR	80-84 JAAR	85-89 JAAR	90-94 JAAR	95 JAAR EN MEER	0-14 JAAR	15-64 JAAR	65 JAAR EN MEER			
562.248	521.590	323.126	304.946	211.164	104.309	32.117	5.998	1.811.265	6.664.166	1.503.250	9.978.681	HET RIJK	
52.350	52.284	35.169	34.711	25.397	13.652	4.593	1.031	166.389	620.819	166.837	954.045	BRUSSELS HOOFDSTEDELIJK GEW.	
321.090	289.467	178.930	171.723	117.763	57.243	17.364	3.164	1.036.662	3.896.609	835.654	5.768.925	VLAAMS GEWEST	
188.808	179.839	109.027	98.512	68.004	33.414	10.160	1.803	608.214	2.146.738	500.759	3.255.711	WAALS GEWEST	
3.814	3.401	1.831	1.810	1.241	586	155	24	12.288	46.282	9.048	67.618	WAARVAN DUITSTALIGE GEMEENS	
90.619	81.315	52.661	49.775	33.730	16.035	4.817	840	286.637	1.079.357	239.173	1.605.167	PROV. ANTWERPEN	
54.157	49.760	32.458	30.780	20.992	10.389	3.148	553	162.462	615.563	148.080	926.105	ARR. ANTWERPEN	
17.226	15.607	10.322	9.867	6.872	3.254	969	179	50.238	198.575	47.070	295.883	ARR. MECHELEN	
19.236	15.948	9.881	9.128	5.866	2.392	700	108	73.937	265.219	44.023	383.179	ARR. TURNHOUT	
124.806	117.610	74.846	71.255	50.455	25.833	8.408	1.750	399.668	1.496.065	350.157	2.245.890	BRABANT	
52.350	52.284	35.169	34.711	25.397	13.652	4.593	1.031	166.389	620.819	166.837	954.045	ARR. BRUSSEL-HOOFDSTAD	
31.367	27.657	16.526	15.152	10.202	5.034	1.516	290	95.625	365.857	76.377	537.859	ARR. HALLE-VILVOORDE	
24.523	22.504	14.018	13.155	9.154	4.387	1.398	255	73.861	294.110	64.871	432.842	ARR. LEUVEN	
16.566	15.185	9.133	8.237	5.702	2.760	901	174	63.793	215.279	42.072	321.144	ARR. NIJVEL	
75.302	73.880	43.645	39.599	27.762	13.839	4.222	730	233.559	841.555	203.677	1.278.791	HENEGOUWEN	
4.755	4.580	2.915	2.642	1.733	863	284	45	13.426	50.297	13.062	76.785	ARR. AAT	
25.676	24.704	14.401	12.613	8.757	4.516	1.350	236	77.602	282.193	66.577	426.372	ARR. CHARLEROI	
14.718	14.918	8.798	7.793	5.344	2.473	730	115	46.533	165.581	40.171	252.285	ARR. BERGEN	
4.003	3.939	2.255	2.218	1.779	940	284	51	13.327	46.569	11.466	71.362	ARR. MOESKROEN	
9.558	9.409	5.599	5.431	3.649	1.768	537	91	30.829	110.837	26.484	168.150	ARR. ZINNIK	
8.404	8.211	4.756	4.154	2.970	1.555	463	74	26.687	94.396	22.183	143.266	ARR. THUIN	
8.188	8.119	4.921	4.748	3.530	1.724	574	118	25.155	91.682	23.734	140.571	ARR. DOORNIK	
59.634	55.913	34.392	30.724	21.249	10.335	3.122	545	180.683	662.683	156.280	999.646	PROV. LUIK	
5.471	5.120	3.172	2.791	1.985	957	268	49	17.848	61.921	14.342	94.111	ARR. HOEI	
36.434	34.085	20.758	18.335	12.755	6.347	1.944	338	101.948	392.195	94.562	588.705	ARR. LUIK	
13.892	13.040	8.166	7.560	5.094	2.347	699	124	49.503	166.967	37.030	253.500	ARR. VERVIERS	
3.837	3.668	2.296	2.038	1.415	684	211	34	11.384	41.600	10.346	63.330	ARR. BORGWORM	
37.387	31.222	17.976	15.560	9.703	4.458	1.299	218	148.240	521.759	80.436	750.435	LIMBURG	
18.616	15.775	9.038	7.494	4.710	2.160	643	100	71.532	254.260	39.920	365.712	ARR. HASSELT	
9.435	7.291	4.098	3.695	2.212	981	284	44	42.991	140.970	18.605	202.566	ARR. MAASEIK	
9.336	8.156	4.840	4.371	2.781	1.317	372	74	33.717	126.529	21.911	182.157	ARR. TONGEREN	
13.194	12.141	7.823	7.351	4.795	2.300	665	125	47.676	149.937	35.200	232.813	LUXEMBURG	
2.784	2.444	1.412	1.399	886	439	102	26	9.462	32.775	6.708	48.945	ARR. AARLEN	
2.088	1.884	1.311	1.188	749	316	71	14	8.152	24.151	5.533	37.836	ARR. BASTENAKEN	
2.653	2.529	1.661	1.414	919	393	140	21	9.697	29.748	7.077	46.522	ARR. MARCHE-EN-FAMENNE	
3.066	2.856	1.931	1.852	1.193	598	180	33	10.952	34.101	8.643	53.696	ARR. NEUFCHATEAU	
2.603	2.428	1.508	1.498	1.048	554	172	31	9.413	29.162	7.239	45.814	ARR. VIRTON	
24.112	22.740	14.034	12.601	8.496	4.180	1.250	229	82.503	277.284	63.530	423.317	PROV. NAMEN	
5.441	5.290	3.366	2.996	1.948	962	269	54	18.598	60.084	14.885	93.567	ARR. DINANT	
15.206	14.251	8.678	7.914	5.365	2.690	800	145	52.697	178.130	39.843	270.670	ARR. NAMEN	
3.465	3.199	1.990	1.691	1.183	528	181	30	11.208	39.070	8.802	59.080	ARR. PHILIPPEVILLE	
73.994	68.205	42.832	42.864	29.881	14.795	4.524	819	232.101	899.772	203.920	1.335.793	PROV. OOST-VLAANDEREN	
15.129	13.700	8.190	8.138	5.471	2.652	770	138	42.620	176.995	39.059	258.674	ARR. AALST	
9.797	9.243	5.561	5.504	3.634	1.738	474	68	32.441	124.028	26.222	182.691	ARR. DENDERMONDE	
4.484	4.000	2.585	2.728	1.978	1.102	324	58	13.318	52.838	12.775	78.931	ARR. EEKLO	
26.774	24.800	15.818	15.953	11.530	5.755	1.935	366	84.045	327.018	76.157	487.220	ARR. GENT	
6.635	6.159	3.865	4.108	2.947	1.582	481	107	19.660	73.465	19.249	112.374	ARR. OUDENAARDE	
11.175	10.303	6.813	6.433	4.321	1.966	540	82	40.017	145.428	30.458	215.903	ARR. SINT-NIKLAAS	
63.200	58.564	34.917	35.217	25.093	12.534	3.810	742	200.198	735.754	170.877	1.106.829	PROV. WEST-VLAANDEREN	
14.841	13.531	8.360	8.647	6.044	3.027	952	197	45.894	177.441	40.758	264.093	ARR. BRUGGE	
2.772	2.643	1.452	1.507	1.152	524	181	25	9.012	30.813	7.484	47.309	ARR. DIKSMUIDE	
6.000	5.745	3.594	3.341	2.363	1.155	371	48	20.010	67.439	16.617	104.066	ARR. IEPER	
15.339	13.874	7.845	8.216	5.723	2.844	822	162	51.768	185.163	39.486	276.417	ARR. KORTRIJK	
8.525	8.282	4.987	4.883	3.582	1.719	534	115	22.562	91.192	24.102	137.856	ARR. OOSTENDE	
7.541	6.957	4.126	4.043	2.953	1.536	424	80	25.419	92.322	20.119	137.860	ARR. ROESELARE	
4.768	4.186	2.410	2.763	1.972	1.074	295	59	16.318	56.968	12.759	86.045	ARR. TIELT	
3.414	3.346	2.143	1.817	1.304	655	231	56	9.215	34.416	9.552	53.183	ARR. VEURNE	

N.I.S. VOLKS- EN WONINGTELLING VAN 1991	TABEL OO.04 A T											BLZ. 1.- FOL. 1.-	ALLE ADMINISTRATIEVE EENHEDEN
	BEVOLKING NAAR GESLACHT, LEEFTIJDGROEPEN EN LEEFTIJDKlassen - TOTALE BEVOLKING -												
WOONPLAATS	LEEFTIJDGROEP												
	0-4 JAAR	5-9 JAAR	10-14 JAAR	15-19 JAAR	20-24 JAAR	25-29 JAAR	30-34 JAAR	35-39 JAAR	40-44 JAAR	45-49 JAAR	50-54 JAAR	55-59 JAAR	
HET RIJK	604.623	594.260	612.382	644.545	726.129	802.809	788.419	738.270	714.089	563.022	552.060	572.575	
PROV. ANTWERPEN	95.503	95.379	95.755	96.949	116.645	132.882	129.351	119.523	112.029	94.854	92.383	94.122	
ARR. ANTWERPEN	55.533	53.930	52.999	53.444	65.115	74.685	72.880	67.713	63.889	55.213	53.462	55.005	
AARTSELAAR	843	847	906	1.071	1.102	1.207	1.181	1.130	1.319	1.055	934	739	
ANTWERPEN	26.679	24.690	23.753	24.071	32.330	38.043	35.335	32.112	30.041	27.096	26.942	28.898	
BOECHOUT	726	748	711	761	873	842	929	935	828	668	645	615	
BOOM	715	642	627	685	947	1.159	987	808	855	723	866	886	
BORSBEEK	681	583	551	515	743	1.125	964	778	716	540	559	500	
BRASSCHAAT	2.252	2.347	2.355	2.288	2.536	2.723	2.963	2.873	2.547	2.149	1.992	1.994	
BRECHT	1.501	1.556	1.380	1.431	1.504	1.830	1.924	1.651	1.549	1.366	1.161	1.072	
EDEGEM	1.369	1.374	1.410	1.389	1.692	1.898	1.760	1.719	1.686	1.451	1.386	1.541	
ESSEN	1.068	1.027	987	956	1.095	1.236	1.175	1.168	1.054	850	752	725	
HEMIKSEM	488	520	504	536	620	737	722	681	701	538	537	594	
HOVE	472	611	617	588	555	514	607	645	617	496	428	429	
KALMTHOUT	962	1.062	1.059	1.156	1.189	1.186	1.211	1.190	1.156	1.078	881	852	
KAPellen	1.428	1.377	1.450	1.505	1.716	1.838	1.871	1.755	1.815	1.662	1.578	1.430	
KONTICH	1.227	1.240	1.339	1.255	1.346	1.439	1.465	1.446	1.409	1.172	1.243	1.121	
LINT	583	561	512	467	500	614	662	588	514	378	330	284	
MALLE	792	866	962	895	922	1.094	1.024	1.042	857	699	686	657	
MORTSEL	1.666	1.498	1.423	1.411	1.799	2.191	2.097	1.848	1.630	1.376	1.460	1.601	
NIEL	399	381	366	359	529	601	605	500	472	386	496	590	
RANST	1.087	1.160	1.094	1.112	1.116	1.224	1.433	1.284	1.292	1.035	899	787	
RUMST	793	811	884	862	932	1.032	1.069	1.089	1.054	856	822	868	
SCHELLE	389	382	404	456	540	544	527	516	569	493	444	398	
SCHILDE	1.094	1.166	1.234	1.308	1.357	1.239	1.372	1.375	1.383	1.320	1.248	1.242	
SCHOTEN	1.781	1.687	1.749	1.828	2.180	2.387	2.414	2.341	2.115	1.922	1.949	2.101	
STABROEK	978	1.166	1.281	1.107	1.218	1.276	1.349	1.707	1.518	1.053	807	721	
WIJNEGEM	500	533	464	425	545	646	713	607	518	435	466	508	
WOMMELGEM	745	713	669	670	764	983	1.010	934	775	652	650	647	
WUUSTWEZEL	1.174	1.174	1.114	1.105	1.156	1.407	1.450	1.251	1.045	835	732	712	
ZANDHOVEN	765	788	812	760	737	855	985	879	947	599	574	539	
ZOERSEL	1.196	1.239	1.326	1.420	1.274	1.263	1.435	1.423	1.574	1.340	1.061	944	
ZWIJNDRECHT	1.180	1.181	1.056	1.052	1.298	1.552	1.641	1.438	1.333	990	934	1.010	
ARR. MECHELEN	16.678	16.735	16.825	17.736	21.100	24.253	23.480	21.839	20.872	17.152	17.209	17.708	
BERLAAR	498	566	521	557	665	841	834	721	706	552	536	635	
BONHEIDEN	670	738	736	774	920	864	908	881	998	839	853	808	
BORNEM	1.043	1.115	1.257	1.202	1.390	1.494	1.516	1.483	1.415	1.112	1.164	1.113	
DUFFEL	943	912	854	925	1.032	1.233	1.183	1.104	1.112	873	843	823	
HEIST-OP-DEN-BERG	1.816	1.924	1.945	2.212	2.670	3.098	2.953	2.737	2.552	2.170	2.208	2.132	
LIER	1.723	1.675	1.635	1.685	2.198	2.659	2.426	2.165	2.094	1.792	1.855	1.908	
MECHELEN	4.503	4.265	4.136	4.283	5.279	6.395	5.930	5.352	4.927	4.135	3.965	4.428	
NIJLEN	1.066	1.103	1.242	1.384	1.412	1.639	1.550	1.535	1.541	1.266	1.158	1.124	
PUTTE	786	821	809	909	1.087	1.164	1.169	1.139	1.116	894	881	878	
PUURS	840	925	919	930	1.077	1.140	1.247	1.166	1.112	858	899	927	
SINT-AMANDS	431	404	446	471	535	565	579	537	515	403	401	434	
SINT-KATELIJNE-WAVER	1.085	1.092	1.070	1.156	1.309	1.472	1.425	1.379	1.214	1.053	1.177	1.132	
WILLEBROEK	1.274	1.195	1.255	1.248	1.526	1.689	1.760	1.640	1.570	1.205	1.269	1.366	
ARR. TURNHOUT	23.292	24.714	25.931	25.769	30.430	33.944	32.991	29.971	27.268	22.489	21.712	21.409	
ARENDONK	672	726	749	839	974	999	866	805	769	702	609	568	
BAARLE-HERTOG	141	115	124	149	182	197	166	124	167	139	115	105	
BALen	1.030	1.118	1.205	1.183	1.522	1.607	1.554	1.385	1.401	1.122	1.132	1.136	
BEERSE	984	981	1.042	1.016	1.106	1.276	1.239	1.088	1.013	871	820	697	
DESSEL	448	508	612	553	726	766	660	620	576	510	497	494	
GEEL	1.817	1.951	2.073	2.046	2.520	2.826	2.723	2.477	2.400	1.847	1.824	1.862	
GROBBENDONK	538	613	615	674	771	812	784	780	773	585	549	547	
HERENTALS	1.422	1.522	1.580	1.521	1.716	2.238	2.237	1.886	1.649	1.349	1.405	1.356	
HERENTHOUT	444	459	525	553	634	706	695	651	556	501	445	431	
HERSELT	696	798	789	715	872	1.092	1.181	1.072	813	724	789	745	
HOOGSTRATEN	1.139	1.100	1.163	1.095	1.299	1.461	1.334	1.199	1.037	874	860	808	
HULSHOUT	419	403	413	443	588	688	713	585	539	464	489	462	
KASTERLEE	1.166	1.171	1.219	1.177	1.292	1.538	1.467	1.330	1.096	926	831	828	
LAAKDAL	805	878	1.019	960	1.074	1.237	1.221	1.193	1.083	761	802	791	
LILLE	992	1.057	989	1.011	1.114	1.231	1.223	1.160	983	740	605	692	
MEERHOUT	534	602	604	572	690	802	742	738	633	492	530	549	

N.I.S. VOLKS- EN WONINGTELLING VAN 1991		TABEL OO.04 A T BEVOLKING NAAR GESLACHT, LEEFTIJDGROEPEN EN LEEFTIJDKlassen - TOTALE BEVOLKING -										BLZ. 1.- FOL. 2.-	ALLE ADMINISTRA- TIEVE EENHEDEN
LEEFTIJDGROEP								LEEFTIJDKlasse			ALGE- MEEN TOTAAL	WOONPLAATS	
60-64 JAAR	65-69 JAAR	70-74 JAAR	75-79 JAAR	80-84 JAAR	85-89 JAAR	90-94 JAAR	95 JAAR EN MEER	0-14 JAAR	15-64 JAAR	65 JAAR EN MEER			
562.248	521.590	323.126	304.946	211.164	104.309	32.117	5.998	1.811.265	6.664.166	1.503.250	9.978.681	HET RIJK	
90.619	81.315	52.661	49.775	33.730	16.035	4.817	840	286.637	1.079.357	239.173	1.605.167	PROV. ANTWERPEN	
54.157	49.760	32.458	30.780	20.992	10.389	3.148	553	162.462	615.563	148.080	926.105	ARR. ANTWERPEN	
495	456	259	249	214	129	53	11	2.596	10.233	1.371	14.200	AARTSELAAR	
29.274	28.357	19.462	18.920	13.000	6.280	1.900	335	75.122	304.142	88.254	467.518	ANTWERPEN	
559	457	299	307	232	136	45	10	2.185	7.655	1.486	11.326	BOECHOUT	
895	923	704	698	470	223	56	5	1.984	8.811	3.079	13.874	BOOM	
465	415	259	236	160	92	28	2	1.815	6.905	1.192	9.912	BORSBEEK	
1.923	1.576	940	840	536	267	104	26	6.954	23.988	4.289	35.231	BRASSCHAAT	
1.042	815	438	433	289	138	27	1	4.437	14.530	2.141	21.108	BRECHT	
1.515	1.258	641	584	329	167	47	11	4.153	16.037	3.037	23.227	EDEGEM	
677	583	413	343	257	125	38	8	3.082	9.688	1.767	14.537	ESSEN	
635	597	345	281	202	77	24	5	1.512	6.301	1.531	9.344	HEMIKSEM	
437	368	231	201	142	70	15	4	1.700	5.316	1.031	8.047	HOVE	
776	749	478	393	272	161	45	8	3.083	10.675	2.106	15.864	KALMTHOUT	
1.336	1.194	738	711	480	259	93	10	4.255	16.506	3.485	24.246	KAPellen	
1.012	744	448	413	286	131	53	5	3.806	12.908	2.080	18.794	KONTICH	
260	252	159	118	73	51	12	-	1.656	4.597	665	6.918	LINT	
567	433	265	271	178	99	31	3	2.620	8.443	1.280	12.343	MALLE	
1.759	1.526	888	839	544	290	93	19	4.587	17.172	4.199	25.958	MORTSEL	
524	534	352	311	248	116	31	7	1.146	5.062	1.599	7.807	NIEL	
784	677	414	361	237	95	35	4	3.341	10.966	1.823	16.130	RANST	
797	718	458	390	287	140	37	6	2.488	9.381	2.036	13.905	RUMST	
411	363	210	198	121	57	15	1	1.175	4.898	965	7.038	SCHELLE	
1.182	916	497	385	295	137	44	7	3.494	13.026	2.281	18.801	SCHILDE	
1.983	1.788	1.004	883	578	311	78	15	5.217	21.220	4.657	31.094	SCHOTEN	
646	541	359	356	194	105	19	8	3.425	11.402	1.582	16.409	STABROEK	
527	524	354	303	192	125	33	4	1.497	5.390	1.535	8.422	WIJNEGEM	
623	508	305	276	175	136	49	10	2.127	7.708	1.459	11.294	WOMMELGEM	
667	512	333	345	199	98	28	2	3.462	10.360	1.517	15.339	WUUSTWEZEL	
529	440	262	261	170	72	22	7	2.365	7.404	1.234	11.003	ZANDHOVEN	
812	661	389	406	254	107	45	8	3.761	12.546	1.870	18.177	ZOERSEL	
1.045	875	554	468	378	195	48	11	3.417	12.293	2.529	18.239	ZWIJNDRECHT	
17.226	15.607	10.322	9.867	6.872	3.254	969	179	50.238	198.575	47.070	295.883	ARR. MECHELEN	
591	502	357	313	229	103	37	4	1.585	6.638	1.545	9.768	BERLAAR	
787	697	439	454	293	175	48	9	2.144	8.632	2.115	12.891	BONHEIDEN	
997	874	585	538	461	170	46	2	3.415	12.886	2.676	18.977	BORNEM	
869	766	538	549	386	176	64	9	2.709	9.997	2.488	15.194	DUFFEL	
1.935	1.746	1.171	1.068	681	308	82	20	5.685	24.667	5.076	35.428	HEIST-OP-DEN-BERG	
1.900	1.778	1.262	1.165	803	356	106	18	5.033	20.682	5.488	31.203	LIER	
4.549	4.393	2.848	2.723	1.937	930	271	64	12.904	49.243	13.166	75.313	MECHELEN	
1.058	904	569	528	312	146	45	7	3.411	13.667	2.511	19.589	NIJLEN	
858	752	491	465	330	142	36	11	2.416	10.095	2.227	14.738	PUTTE	
852	757	474	503	291	152	44	10	2.684	10.208	2.231	15.123	PUURS	
408	331	230	244	171	117	21	4	1.281	4.848	1.118	7.247	SINT-AMANDS	
1.029	884	570	521	403	207	80	8	3.247	12.346	2.673	18.266	SINT-KATELIJNE-WAVER	
1.393	1.223	788	796	575	272	89	13	3.724	14.666	3.756	22.146	WILLEBROEK	
19.236	15.948	9.881	9.128	5.866	2.392	700	108	73.937	265.219	44.023	383.179	ARR. TURNHOUT	
507	426	309	269	225	85	24	4	2.147	7.638	1.342	11.127	ARENDONK	
90	124	77	55	33	18	4	1	380	1.434	312	2.126	BAARLE-HERTOG	
980	831	522	493	303	117	34	3	3.353	13.022	2.303	18.678	BALEN	
590	453	284	279	180	78	17	4	3.007	9.716	1.295	14.018	BEERSE	
448	339	195	177	101	44	8	2	1.568	5.850	866	8.284	DESSSEL	
1.802	1.600	1.008	880	547	211	66	7	5.841	22.327	4.319	32.487	GEEL	
505	412	268	235	151	58	19	2	1.766	6.780	1.145	9.691	GROBBENDONK	
1.370	1.156	731	670	426	197	63	6	4.524	16.727	3.249	24.500	HERENTALS	
337	314	214	189	128	40	17	1	1.428	5.509	903	7.840	HERENTHOUT	
768	586	332	343	247	123	36	9	2.283	8.771	1.676	12.730	HERSELT	
717	604	375	344	216	120	30	3	3.402	10.684	1.692	15.778	HOOGSTRATEN	
429	343	193	176	117	45	10	2	1.235	5.400	886	7.521	HULSHOUT	
736	567	322	262	218	70	24	6	3.556	11.221	1.469	16.246	KASTERLEE	
750	624	374	346	192	83	27	1	2.702	9.872	1.647	14.221	LAAKDAL	
615	502	286	258	178	69	24	4	3.038	9.374	1.321	13.733	LILLE	
493	401	266	256	163	50	22	2	1.740	6.241	1.160	9.141	MEERHOUT	

N.I.S. VOLKS- EN WONINGTELLING VAN 1991	TABEL OO.04 A T											BLZ. 2.- FOL. 1.-	ALLE ADMINISTRATIEVE EENHEDEN
	BEVOLKING NAAR GESLACHT, LEEFTIJDGROEPEN EN LEEFTIJDKlassen - TOTALE BEVOLKING -												
WOONPLAATS	LEEFTIJDGROEP												
	0-4 JAAR	5-9 JAAR	10-14 JAAR	15-19 JAAR	20-24 JAAR	25-29 JAAR	30-34 JAAR	35-39 JAAR	40-44 JAAR	45-49 JAAR	50-54 JAAR	55-59 JAAR	
MERKSPLAS	572	593	615	569	509	665	683	592	546	383	325	297	
MOL	1.671	1.833	1.944	1.967	2.529	2.747	2.524	2.272	2.193	1.832	1.859	1.970	
OLEN	596	776	770	698	852	875	1.016	861	756	626	532	545	
OUD-TURNHOUT	692	740	881	919	951	846	911	939	984	812	717	653	
RAVELS	813	849	757	802	866	1.024	1.050	845	793	647	646	625	
RETIE	567	625	705	594	776	791	836	725	619	533	520	468	
RIJKEVORSEL	663	670	713	762	831	839	792	744	678	630	533	500	
TURNHOUT	2.254	2.224	2.129	2.245	3.123	3.569	3.235	2.793	2.381	2.228	2.204	2.256	
VORSELAAR	426	480	498	461	471	621	649	545	465	327	390	389	
VOSSLAAR	629	640	681	744	826	762	776	750	713	589	570	588	
WESTERLO	1.162	1.282	1.517	1.501	1.616	1.729	1.714	1.812	1.652	1.275	1.114	1.047	
BRABANT	135.990	130.641	133.037	137.130	157.666	181.570	180.339	168.200	162.407	132.657	123.913	127.377	
ARR. BRUSSEL-HOOFDSTAD	59.554	53.764	53.071	54.389	68.980	82.144	75.773	68.077	64.083	52.772	50.327	51.924	
ANDERLECHT	5.336	4.809	4.847	5.055	6.556	6.801	6.218	5.653	5.483	4.813	5.091	5.495	
OUDEGEM	1.650	1.516	1.472	1.471	1.788	2.202	2.268	2.203	2.178	1.535	1.593	1.696	
SINT-AGATHA-BERCHEM	1.047	993	903	912	1.193	1.434	1.420	1.333	1.275	1.107	1.037	1.143	
BRUSSEL	9.110	8.248	7.973	8.086	10.227	12.403	11.220	9.770	8.979	7.498	7.061	7.224	
ETTERBEEK	2.320	1.929	1.859	1.874	2.822	3.889	3.457	2.861	2.577	2.050	1.894	2.013	
EVERE	1.705	1.588	1.448	1.532	1.863	2.271	2.228	2.108	2.025	1.732	1.664	1.811	
VORST	2.979	2.732	2.631	2.684	3.107	3.787	3.556	3.340	3.138	2.482	2.466	2.468	
GANSHOREN	1.039	813	855	955	1.206	1.619	1.470	1.292	1.300	1.143	1.121	1.310	
ELSENE	3.933	3.123	2.930	3.346	6.172	8.584	7.231	5.658	5.168	3.875	3.520	3.278	
JETTE	2.110	1.832	1.808	1.860	2.507	3.119	2.932	2.590	2.554	2.178	2.125	2.285	
KOEKELBERG	1.048	885	890	865	1.168	1.345	1.251	1.099	1.010	885	829	852	
SINT-JANS-MOLENBEEK	5.390	4.847	4.560	4.541	5.094	5.413	5.089	4.477	4.282	3.639	3.562	3.725	
SINT-GILLIS	2.829	2.429	2.451	2.640	3.848	4.518	3.687	3.002	2.601	2.299	2.295	2.339	
SINT-JOOST-TEN-NODE	1.832	1.544	1.607	1.561	1.917	2.127	1.798	1.545	1.252	1.087	913	895	
SCHAARBEEK	7.263	6.573	6.888	6.912	7.917	9.145	8.063	7.049	6.480	5.403	5.295	5.106	
UKKEL	3.726	3.902	4.079	4.067	4.739	5.258	5.231	5.486	5.528	4.524	4.082	4.207	
WATERMAAL-BOSVOORDE	1.386	1.311	1.261	1.423	1.436	1.672	1.854	1.955	1.852	1.579	1.300	1.366	
SINT-LAMBRECHTS-WOLUWE	2.651	2.564	2.431	2.387	3.082	3.862	3.955	3.774	3.516	2.708	2.355	2.594	
SINT-PIETERS-WOLUWE	2.200	2.126	2.178	2.218	2.338	2.695	2.845	2.882	2.885	2.235	2.124	2.117	
ARR. HALLE-VILVOORDE	31.128	31.630	32.867	33.596	36.972	40.989	43.301	40.962	39.948	33.509	32.021	33.192	
AFFLIGEM	572	708	770	819	823	845	905	954	936	762	699	656	
ASSE	1.507	1.449	1.515	1.697	1.929	2.267	2.157	1.991	2.001	1.758	1.609	1.638	
BEERSEL	1.350	1.350	1.423	1.445	1.460	1.563	1.821	1.599	1.634	1.406	1.406	1.475	
BEVER	100	111	116	97	111	113	142	130	122	120	102	82	
DILBEEK	2.136	2.054	2.161	2.145	2.501	2.748	3.003	2.793	2.515	2.361	2.324	2.559	
DROGENBOS	323	266	201	280	286	396	409	331	323	218	262	327	
GALMAARDEN	376	399	437	452	471	563	560	595	554	412	389	440	
GOOIK	477	511	590	535	548	675	654	641	624	442	443	497	
GRIMBERGEN	1.770	1.653	1.796	1.886	2.183	2.586	2.675	2.433	2.365	2.075	2.032	2.066	
HALLE	1.861	1.772	1.991	2.103	2.313	2.654	2.503	2.355	2.371	1.905	1.871	1.992	
HERNE	314	336	402	409	383	405	473	468	458	376	339	356	
HOEILAART	590	597	619	601	559	655	718	872	779	615	547	524	
KAMPENHOUT	639	608	671	619	628	762	808	838	703	552	532	606	
KAPELLE-OP-DEN-BOS	482	524	567	614	664	692	756	682	649	482	491	470	
KRAAINEM	735	807	765	774	846	809	901	985	989	816	697	770	
LENNIK	441	475	505	536	574	691	675	600	610	499	530	546	
LIEDEKERKE	546	579	747	764	911	973	875	865	917	752	713	688	
LINKEBEEK	295	304	256	283	316	270	379	350	349	304	256	280	
LONDERZEEL	942	935	1.056	1.147	1.262	1.432	1.365	1.239	1.304	1.101	979	1.022	
MACHELEN	656	652	617	624	721	921	984	837	743	643	609	762	
MEISE	1.098	1.229	1.207	1.081	1.103	1.325	1.524	1.555	1.319	1.017	929	915	
MERCHTEM	768	705	829	883	1.116	1.108	1.010	907	980	813	831	798	
OPWIJK	708	706	695	769	909	979	936	892	816	664	659	647	
OVERIJSE	1.270	1.418	1.533	1.618	1.623	1.424	1.651	1.693	1.984	1.750	1.587	1.420	
PEPINGEN	241	268	271	225	275	279	311	307	262	195	203	222	
ROOSDAAL	528	608	665	667	690	802	911	745	723	591	597	584	
SINT-GENESIUS-RODE	1.117	1.242	1.266	1.316	1.241	1.086	1.353	1.384	1.410	1.259	1.054	1.028	
SINT-PIETERS-LEEUV	1.801	1.642	1.655	1.708	1.939	2.299	2.395	2.109	2.171	1.812	1.666	1.804	
STEENOKKERZEEL	537	568	626	647	688	684	741	769	824	707	626	634	
TERNAT	823	895	847	802	875	1.069	1.222	1.163	986	797	821	799	
VILVOORDE	1.885	1.841	1.794	1.837	2.262	2.615	2.629	2.317	2.118	1.871	1.898	2.116	

N.I.S. VOLKS- EN WONINGTELLING VAN 1991		TABEL OO.04 A T							BLZ. 2.- FOL. 2.-			BEVOLKING NAAR GESLACHT, LEEFTIJDGROEPEN EN LEEFTIJDKlassen - TOTALE BEVOLKING -		ALLE ADMINISTRA- TIEVE EENHEDEN
LEEFTIJDGROEP								LEEFTIJDKlasse			ALGE- MEEN	WOONPLAATS		
60-64 JAAR	65-69 JAAR	70-74 JAAR	75-79 JAAR	80-84 JAAR	85-89 JAAR	90-94 JAAR	95 JAAR EN MEER	0-14 JAAR	15-64 JAAR	65 JAAR EN MEER	TOTAAL			
289	214	141	119	77	26	4	-	1.780	4.858	581	7.219	MERKSPAS		
1.714	1.395	836	763	456	182	65	11	5.448	21.607	3.708	30.763	MOL		
465	329	233	229	131	56	14	2	2.142	7.226	994	10.362	OLEN		
513	388	244	183	144	57	13	2	2.313	8.245	1.031	11.589	OUD-TURNHOUT		
565	501	269	254	155	64	24	3	2.419	7.863	1.270	11.552	RAVELS		
402	332	210	212	91	33	17	3	1.897	6.264	898	9.059	RETIE		
445	350	205	191	107	52	10	3	2.046	6.754	918	9.718	RIJKEVORSEL		
1.991	1.796	1.142	1.160	747	310	72	15	6.607	26.025	5.242	37.874	TURNHOUT		
344	267	200	169	111	36	13	3	1.404	4.662	799	6.865	VORSELAAR		
410	325	140	145	110	42	9	1	1.950	6.728	772	9.450	VORSELAAR		
961	769	505	471	312	126	34	8	3.961	14.421	2.225	20.607	WESTERLO		
124.806	117.610	74.846	71.255	50.455	25.833	8.408	1.750	399.668	1.496.065	350.157	2.245.890	BRABANT		
52.350	52.284	35.169	34.711	25.397	13.652	4.593	1.031	166.389	620.819	166.837	954.045	ARR. BRUSSEL-HOOFDSTAD		
5.493	5.269	3.683	3.376	2.326	1.164	342	74	14.992	56.658	16.234	87.884	ANDERLECHT		
1.852	2.008	1.211	1.180	810	438	129	24	4.638	18.786	5.800	29.224	ODERGEM		
1.080	1.180	774	741	528	276	96	17	2.943	11.934	3.612	18.489	SINT-AGATHA-BERCHEM		
6.992	6.751	4.512	4.483	3.327	1.774	648	138	25.331	89.460	21.633	136.424	BRUSSEL		
2.048	2.143	1.502	1.544	1.210	620	223	59	6.108	25.485	7.301	38.894	ETTERBEEK		
1.874	1.826	1.214	1.144	715	357	106	18	4.741	19.108	5.380	29.229	EVERE		
2.561	2.677	1.759	1.756	1.312	714	239	49	8.342	29.589	8.506	46.437	VORST		
1.455	1.578	1.033	1.013	714	357	119	30	2.707	12.871	4.844	20.422	GANSHOREN		
3.320	3.473	2.426	2.685	2.136	1.210	429	113	9.986	50.152	12.472	72.610	ELSENE		
2.422	2.451	1.697	1.719	1.256	706	221	51	5.750	24.572	8.101	38.423	JETTE		
875	920	657	688	510	256	88	15	2.823	10.179	3.134	16.136	KOEKELBERG		
3.564	3.405	2.290	2.204	1.575	790	241	71	14.797	43.386	10.576	68.759	SINT-JANS-MOLENBEEK		
2.050	1.686	1.164	1.108	959	540	191	48	7.709	29.279	5.696	42.684	SINT-GILLIS		
779	743	559	475	388	209	68	18	4.983	13.874	2.460	21.317	SINT-JOOST-TEN-NODE		
4.939	4.791	3.251	3.320	2.350	1.364	476	117	20.724	66.309	15.669	102.702	SCHAARBEEK		
4.381	4.561	2.980	3.054	2.201	1.211	415	89	11.707	47.503	14.511	73.721	UKKEL		
1.460	1.511	1.011	917	709	393	148	23	3.958	15.897	4.712	24.567	WATERMAAL-BOSVOORDE		
2.886	2.978	1.945	1.855	1.377	736	266	41	7.646	31.119	9.198	47.963	SINT-LAMBRECHTS-WOLUWE		
2.319	2.333	1.501	1.449	994	537	148	36	6.504	24.658	6.998	38.160	SINT-PIETERS-WOLUWE		
31.367	27.657	16.526	15.152	10.202	5.034	1.516	290	95.625	365.857	76.377	537.859	ARR. HALLE-VILVOORDE		
573	570	348	327	205	84	12	9	2.050	7.972	1.555	11.577	AFFLIGEM		
1.544	1.446	880	841	513	246	59	12	4.471	18.591	3.997	27.059	ASSE		
1.275	1.092	634	573	410	200	69	10	4.123	15.084	2.988	22.195	BEERSEL		
117	107	68	63	60	26	8	3	327	1.136	335	1.798	BEVER		
2.407	1.895	1.108	985	673	347	120	24	6.351	25.356	5.152	36.859	DILBEEK		
280	261	186	174	151	69	31	6	790	3.112	878	4.780	DROGENBOS		
418	404	270	227	168	83	21	7	1.212	4.854	1.180	7.246	GALMAARDEN		
435	407	242	219	135	62	25	2	1.578	5.494	1.092	8.164	GOOIK		
1.881	1.784	970	936	612	286	115	16	5.219	22.182	4.719	32.120	GRIMBERGEN		
1.937	1.812	1.210	1.051	686	280	87	14	5.624	22.004	5.140	32.768	HALLE		
361	344	218	205	112	84	22	5	1.052	4.028	990	6.070	HERNE		
537	494	294	265	158	78	30	8	1.806	6.407	1.327	9.540	HOEILAART		
520	479	263	313	215	122	33	8	1.918	6.568	1.433	9.919	KAMPENHOUT		
452	409	232	188	168	82	22	3	1.573	5.952	1.104	8.629	KAPELLE-OP-DEN-BOS		
881	760	384	311	173	92	28	4	2.307	8.468	1.752	12.527	KRAAINEM		
460	402	223	220	151	75	24	2	1.421	5.721	1.097	8.239	LENNIK		
618	585	323	321	182	108	29	7	1.872	8.076	1.555	11.503	LIEDEKERKE		
257	240	122	124	121	46	15	5	855	3.044	673	4.572	LINKEBEEK		
917	797	493	442	360	172	38	8	2.933	11.768	2.310	17.011	LONDERZEEL		
765	648	365	366	232	120	34	4	1.925	7.609	1.769	11.303	MACHELEN		
839	714	406	377	267	113	37	7	3.534	11.607	1.921	17.062	MEISE		
713	613	378	337	240	118	33	8	2.302	9.159	1.727	13.188	MERCHTEM		
659	548	347	325	194	105	26	4	2.109	7.930	1.549	11.588	OPWIJK		
1.285	1.029	578	528	370	199	60	8	4.221	16.035	2.772	23.028	OVERIJSE		
191	165	140	130	96	52	22	1	780	2.470	606	3.856	PEPINGEN		
569	503	312	310	216	94	25	2	1.801	6.879	1.462	10.142	ROOSDAAL		
1.000	780	467	424	262	120	41	11	3.625	12.131	2.105	17.861	SINT-GENESIUS-RODE		
1.709	1.545	952	865	554	277	92	14	5.048	19.612	4.299	28.959	SINT-PIETERS-LEEUV		
569	464	268	246	210	113	31	9	1.731	6.889	1.341	9.961	STEENOKKERZEEL		
724	589	347	322	222	118	25	4	2.565	9.258	1.627	13.450	TERNAT		
2.146	2.062	1.249	1.140	669	349	86	10	5.520	21.809	5.565	32.894	VILVOORDE		

N.I.S. VOLKS- EN WONINGTELLING VAN 1991	TABEL 00.04 A T											BLZ. 3.- FOL. 1.-	
	BEVOLKING NAAR GESLACHT, LEEFTIJDGROEPEN EN LEEFTIJDKlassen - TOTALE BEVOLKING -												ALLE ADMINISTRATIEVE EENHEDEN
	WOONPLAATS	LEEFTIJDGROEP											
0-4 JAAR		5-9 JAAR	10-14 JAAR	15-19 JAAR	20-24 JAAR	25-29 JAAR	30-34 JAAR	35-39 JAAR	40-44 JAAR	45-49 JAAR	50-54 JAAR	55-59 JAAR	
WEMMEL	764	699	784	823	904	1.014	1.007	989	1.012	897	844	895	
WEZEMBEEK-OPPEM	849	973	913	867	865	722	948	1.087	1.044	782	798	780	
ZAVENTEM	1.495	1.504	1.417	1.471	1.809	2.089	2.189	1.901	1.962	1.630	1.639	1.725	
ZEMST	1.132	1.242	1.210	1.052	1.184	1.474	1.711	1.586	1.391	1.125	1.039	1.069	
ARR. LEUVEN	24.211	24.245	25.405	25.988	30.025	36.037	36.312	33.787	31.647	26.315	24.191	25.285	
AARSCHOT	1.250	1.271	1.454	1.521	1.929	2.315	2.219	1.945	1.918	1.636	1.592	1.693	
BEGIJNENDIJK	500	492	488	483	555	657	732	722	603	537	482	534	
BEKKEVOORT	285	279	333	303	379	420	433	380	367	317	361	320	
BERTEM	541	564	551	567	535	609	659	691	642	526	414	474	
BIERBEEK	493	609	624	647	547	532	643	729	717	533	470	448	
BOORTMEERBEEK	638	649	648	690	659	722	907	848	815	711	627	630	
BOUTERSEM	361	405	403	379	389	474	508	538	490	434	369	357	
DIEST	1.111	1.303	1.437	1.366	1.521	1.712	1.763	1.676	1.621	1.343	1.227	1.235	
GEETBETS	306	310	281	331	400	502	507	431	369	324	341	358	
GLABBEEK	235	242	288	312	327	370	363	365	373	279	270	319	
HAACHT	716	730	809	745	818	894	1.022	1.100	892	698	675	706	
HERENT	1.148	1.201	1.172	1.117	1.226	1.343	1.517	1.437	1.244	1.100	960	975	
HOEGAARDEN	291	336	314	287	360	416	459	442	360	307	293	368	
HOLSBEEK	430	499	531	495	490	537	635	606	587	513	416	423	
HULDENBERG	474	520	532	443	456	573	658	622	627	449	418	454	
KEERBERGEN	588	596	755	784	759	755	833	895	941	787	671	612	
KORTENAKEN	354	351	368	417	548	595	597	540	478	494	469	498	
KORTENBERG	979	979	1.056	1.032	1.079	1.188	1.349	1.277	1.261	991	907	855	
LANDEN	709	753	744	787	989	1.146	1.221	1.160	1.005	864	750	878	
LEUVEN	5.243	4.302	4.093	4.122	6.219	9.526	7.972	6.426	5.162	4.295	3.974	4.644	
LINTER	309	314	357	405	485	506	504	475	514	409	368	401	
LUBBEEK	718	752	885	1.033	891	822	994	911	1.147	917	740	617	
OUD-HEVERLEE	613	738	792	713	690	657	787	837	820	653	596	511	
ROTSELAAR	744	813	851	798	820	946	1.090	1.066	995	755	683	751	
SCHERPENHEUVEL-ZICHEM	984	1.009	1.146	1.258	1.482	1.679	1.629	1.555	1.626	1.346	1.328	1.340	
TERVUREN	1.125	1.183	1.225	1.393	1.423	1.309	1.458	1.449	1.621	1.293	1.244	1.239	
TIELT-WINGE	581	577	603	570	540	714	803	768	700	570	486	473	
TIENEN	1.460	1.465	1.557	1.829	2.190	2.558	2.405	2.316	2.270	2.034	1.900	1.985	
TREMELO	631	649	689	652	737	919	1.046	972	924	716	695	711	
ZOUTLEEUW	394	354	419	509	582	641	599	608	558	484	465	476	
ARR. NIJVEL	21.097	21.002	21.694	23.157	21.689	22.400	24.953	25.374	26.729	20.061	17.374	16.976	
BEVEKOM	360	396	382	393	343	390	442	498	468	348	312	336	
EIGENBRAKEL	1.939	2.027	2.297	2.618	2.147	2.077	2.403	2.597	3.016	2.304	1.908	1.807	
KASTEELBRAKEL	557	489	477	560	496	562	675	599	672	511	449	470	
CHASTRE	455	480	490	446	353	339	502	549	483	301	241	233	
CHAUMONT-GISTOUX	658	623	633	627	508	603	649	760	773	598	402	395	
COURT-SAINT-ETIENNE	567	550	537	492	505	582	641	595	583	449	401	402	
GENEPIEN	865	866	829	943	775	926	1.017	1.013	1.080	762	616	634	
GRAVEN	719	738	696	690	575	719	820	860	866	606	564	559	
HELECINE	150	137	166	175	178	191	231	182	250	156	154	171	
INCOURT	225	214	179	230	194	215	279	312	262	176	172	226	
ITTER	345	276	312	379	307	354	400	397	440	319	276	264	
GELDENAKEN	673	610	588	618	591	698	776	779	767	566	539	529	
TERHULPEN	468	464	452	477	510	462	529	489	564	505	411	404	
LASNE	778	862	954	1.050	958	681	834	1.021	1.153	1.012	783	687	
MONT-SAINT-GUIBERT	391	375	353	353	327	380	446	417	431	273	223	214	
NIJVEL	1.424	1.432	1.385	1.589	1.672	1.814	1.829	1.754	1.934	1.366	1.223	1.199	
ORP-JAUCHE	361	382	363	398	382	436	509	533	543	357	328	392	
OTTIGNIES-LOUVAIN-LA-NVE	1.937	1.661	1.688	1.697	1.848	2.139	2.154	1.907	1.743	1.227	966	934	
PERWIJS	411	366	389	428	392	467	463	507	513	366	329	354	
RAMILLIES	339	283	278	276	292	343	356	385	334	232	208	293	
REBECQ	605	580	624	637	593	670	741	701	755	497	483	418	
RIXENSART	1.235	1.264	1.369	1.453	1.495	1.319	1.496	1.487	1.591	1.365	1.327	1.290	
TUBEKE	1.273	1.310	1.339	1.503	1.486	1.500	1.630	1.578	1.590	1.253	1.164	1.121	
VILLERS-LA-VILLE	612	564	570	581	457	608	638	691	666	416	392	430	
WALHAIN	320	338	311	324	275	306	408	395	396	280	237	264	
WATERLOO	1.582	1.841	2.034	2.150	1.966	1.544	1.865	2.103	2.411	2.017	1.717	1.553	
WAVER	1.848	1.874	1.999	2.070	2.064	2.075	2.220	2.265	2.445	1.799	1.549	1.397	

N.I.S. VOLKS- EN WONINGTELLING VAN 1991		TABEL OO.04 A T BEVOLKING NAAR GESLACHT, LEEFTIJDGROEPEN EN LEEFTIJDKlassen - TOTALE BEVOLKING -										ALLE ADMINISTRA- TIEVE EENHEDEN
LEEFTIJDGROEP								LEEFTIJDKlasse			ALGE- MEEN TOTAAL	WOONPLAATS
60-64 JAAR	65-69 JAAR	70-74 JAAR	75-79 JAAR	80-84 JAAR	85-89 JAAR	90-94 JAAR	95 JAAR EN MEER	0-14 JAAR	15-64 JAAR	65 JAAR EN MEER		
846	736	545	452	354	175	63	16	2.247	9.231	2.341	13.819	WEMMEL
778	655	380	335	185	113	38	6	2.735	8.671	1.712	13.118	WEZEMBEEK-OPPEM
1.597	1.294	781	714	496	258	69	22	4.416	18.012	3.634	26.062	ZAVENTEM
1.107	1.024	543	496	382	168	46	11	3.584	12.738	2.670	18.992	ZEMST
24.523	22.504	14.018	13.155	9.154	4.387	1.398	255	73.861	294.110	64.871	432.842	ARR. LEUVEN
1.624	1.483	856	734	563	231	77	16	3.975	18.392	3.960	26.327	AARSCHOT
437	365	265	211	142	58	21	2	1.480	5.742	1.064	8.286	BEGIJNENDIJK
355	329	179	168	132	57	12	3	897	3.635	880	5.412	BEKKEVOORT
411	364	274	248	187	112	59	11	1.656	5.528	1.255	8.439	BERTEM
452	390	253	230	157	83	31	5	1.726	5.718	1.149	8.593	BIERBEEK
621	537	316	266	219	106	27	7	1.935	7.230	1.478	10.643	BOORTMEERBEEK
365	389	269	217	148	74	36	4	1.169	4.303	1.137	6.609	BOUTERSEM
1.168	1.043	687	601	394	190	51	12	3.851	14.632	2.978	21.461	DIEST
341	318	179	169	115	57	16	4	897	3.904	858	5.659	GEETBETS
318	253	164	188	102	67	22	4	765	3.296	800	4.861	GLABBEEK
670	622	387	358	248	115	33	5	2.255	8.220	1.768	12.243	HAACHT
839	758	448	476	358	192	68	17	3.521	11.758	2.317	17.596	HERENT
381	342	214	201	139	58	21	5	941	3.673	980	5.594	HOEGAARDEN
404	408	226	273	157	80	25	6	1.460	5.106	1.175	7.741	HOLSBEEK
461	436	285	248	187	86	33	6	1.526	5.161	1.281	7.968	HULDENBERG
518	498	305	219	135	72	22	5	1.939	7.555	1.256	10.750	KEERBERGEN
483	425	241	258	156	75	23	5	1.073	5.119	1.183	7.375	KORTENAKEN
788	797	489	454	316	181	56	11	3.014	10.727	2.304	16.045	KORTENBERG
914	804	502	474	302	161	43	7	2.206	9.714	2.293	14.213	LANDEN
4.833	4.562	2.903	2.977	2.238	1.109	364	54	13.638	57.173	14.207	85.018	LEUVEN
394	416	224	212	146	56	17	3	980	4.461	1.074	6.515	LINTER
605	512	351	309	199	77	35	4	2.355	8.677	1.487	12.519	LUBBEEK
467	367	256	227	156	92	27	6	2.143	6.731	1.131	10.005	OUD-HEVERLEE
743	632	380	361	252	97	27	4	2.408	8.647	1.753	12.808	ROTSelaar
1.220	1.152	663	658	413	164	38	10	3.139	14.463	3.098	20.700	SCHERPENHEUVEL-ZICHEM
1.133	910	493	446	318	151	60	15	3.533	13.562	2.393	19.488	TERVUREN
480	444	280	296	157	73	13	3	1.761	6.104	1.266	9.131	TIELT-WINGE
1.986	1.951	1.283	1.163	773	337	90	15	4.482	21.473	5.612	31.567	TIENEN
660	588	363	267	194	111	26	5	1.969	8.032	1.554	11.555	TREMELO
452	409	283	246	151	65	25	1	1.167	5.374	1.180	7.721	ZOUTLEEUW
16.566	15.165	9.133	8.237	5.702	2.760	901	174	63.793	215.279	42.072	321.144	ARR. NIJVEL
293	276	177	165	114	57	13	4	1.138	3.823	806	5.767	BEVEKOM
1.596	1.316	796	743	502	264	84	17	6.263	22.473	3.722	32.458	EIGENBRAKEL
461	398	243	216	149	77	23	3	1.523	5.455	1.109	8.087	KASTEELBRAKEL
221	232	160	112	68	34	8	3	1.425	3.668	617	5.710	CHASTRE
382	355	205	168	132	62	19	2	1.914	5.697	943	8.554	CHAUMONT-GISTOUX
374	348	217	230	155	61	23	5	1.654	5.024	1.039	7.717	COURT-SAINT-ETIENNE
689	672	404	353	208	119	44	7	2.560	8.455	1.807	12.822	GENEPIEN
548	502	311	261	226	115	36	10	2.153	6.807	1.461	10.421	GRAVEN
162	181	118	119	85	26	6	2	453	1.850	537	2.840	HELECINE
212	217	105	109	86	29	19	3	618	2.278	568	3.464	INCOURT
274	250	170	162	114	57	16	3	933	3.410	772	5.115	ITTER
587	592	392	329	214	102	36	6	1.871	6.450	1.671	9.992	GELDENAKEN
378	341	185	181	129	53	23	6	1.384	4.729	918	7.031	TERHULPEN
594	542	269	251	179	82	32	7	2.594	8.773	1.362	12.729	LASNE
228	206	129	127	98	39	23	-	1.119	3.292	622	5.033	MONT-SAINT-GUIBERT
1.251	1.157	793	642	450	232	57	14	4.241	15.631	3.345	23.217	NIJVEL
395	415	249	220	160	67	16	1	1.106	4.273	1.128	6.507	ORP-JAUCHE
875	729	451	431	245	133	42	9	5.286	15.490	2.040	22.816	OTTIGNIES-LOUVAIN-LA-NVE
361	320	177	173	136	63	14	5	1.166	4.180	888	6.234	PERWIJS
270	276	153	137	94	51	8	2	900	2.989	721	4.610	RAMILLIES
498	471	277	263	183	85	35	8	1.809	5.993	1.322	9.124	REBECCO
1.263	1.073	628	580	385	225	77	12	3.868	14.086	2.980	20.934	RIXENSART
1.119	990	580	546	360	162	40	11	3.922	13.944	2.689	20.555	TUBEKE
437	394	239	229	181	72	23	4	1.746	5.316	1.142	8.204	VILLERS-LA-VILLE
242	232	157	135	100	44	11	3	969	3.127	682	4.778	WALHAIN
1.483	1.350	786	679	455	221	91	12	5.457	18.809	3.594	27.860	WATERLOO
1.373	1.330	762	676	494	228	82	15	5.721	19.257	3.587	28.565	WAVER

WOONPLAATS	LEEFTIJDGROEP											
	0-4 JAAR	5-9 JAAR	10-14 JAAR	15-19 JAAR	20-24 JAAR	25-29 JAAR	30-34 JAAR	35-39 JAAR	40-44 JAAR	45-49 JAAR	50-54 JAAR	55-59 JAAR
HENEGOUWEN	79.502	75.507	78.550	89.195	92.010	95.645	97.841	94.986	97.143	65.718	63.932	69.783
ARR. AAT	4.415	4.338	4.673	5.231	5.340	5.632	5.855	5.689	5.644	3.941	3.907	4.303
AAT	1.390	1.255	1.424	1.629	1.702	1.818	1.826	1.777	1.842	1.283	1.295	1.280
BELOEIL	676	714	777	889	922	983	992	986	962	680	638	729
BERNISSART	698	767	780	807	859	861	905	864	830	508	508	655
BRUGELETTE	197	203	189	248	243	204	281	268	234	159	165	183
CHIEVRES	339	328	313	384	384	447	470	413	430	309	302	337
ELZELE	336	268	333	348	337	373	380	409	379	265	285	322
VLOESBERG	159	163	170	206	203	193	199	227	208	152	149	163
FRASNES-LEZ-ANVAING	620	640	687	720	690	753	802	745	759	565	565	634
ARR. CHARLEROI	27.047	24.804	25.751	29.464	30.927	32.441	32.646	31.719	32.323	21.785	21.776	23.436
AISEAU-PRESLES	756	721	809	730	722	919	897	854	784	547	545	634
CHAPELLE-LEZ-HERLAIMONT	963	808	871	1.018	1.126	1.120	1.062	1.090	1.118	722	670	734
CHARLEROI	12.615	11.431	11.853	13.795	15.204	15.874	15.555	14.825	15.094	10.442	10.730	11.674
CHATELET	2.275	2.088	2.163	2.659	2.654	2.806	2.763	2.728	2.818	1.881	1.875	2.027
COURCELLES	1.925	1.718	1.864	1.972	2.111	2.167	2.300	2.262	2.331	1.485	1.415	1.514
FARCIENNES	885	903	921	886	928	886	954	910	815	546	611	620
FLEURUS	1.511	1.351	1.342	1.609	1.609	1.752	1.798	1.729	1.733	1.156	1.159	1.201
FONTAINE-L'EVEQUE	1.109	990	1.085	1.330	1.317	1.371	1.348	1.275	1.301	882	881	996
GERPINNES	647	656	754	859	796	765	839	979	1.033	735	624	672
LES BONS VILLERS	598	526	543	601	576	617	632	642	675	417	413	396
MANAGE	1.499	1.379	1.320	1.516	1.492	1.641	1.699	1.661	1.662	1.007	976	1.103
MONTIGNY-LE-TILLEUL	561	565	523	609	636	666	749	753	773	521	603	632
PONT-A-CELLES	998	934	986	1.123	1.010	1.106	1.259	1.256	1.333	826	770	784
SENEFFE	705	734	717	757	746	751	791	755	853	618	504	449
ARR. BERGEN	15.591	15.093	15.849	17.748	18.254	18.858	19.504	19.180	19.475	12.660	11.941	13.243
BOUSSU	1.334	1.204	1.336	1.428	1.486	1.590	1.674	1.549	1.515	974	962	1.093
COLFONTAINE	1.393	1.313	1.402	1.639	1.633	1.475	1.699	1.565	1.697	1.083	940	1.075
DOUR	1.055	991	1.098	1.294	1.178	1.179	1.270	1.321	1.225	823	808	915
FRAMERIES	1.272	1.251	1.263	1.442	1.548	1.470	1.595	1.588	1.699	1.036	914	1.094
HENSIES	449	449	523	536	516	554	541	546	494	312	325	349
HONNELLES	299	276	298	321	314	330	396	360	371	255	244	314
JURBEKE	524	506	577	603	495	542	637	691	772	478	436	414
LENS	230	222	224	257	234	236	291	278	297	196	163	231
BERGEN	5.708	5.487	5.639	6.260	7.174	7.311	7.088	6.959	7.047	4.775	4.368	4.683
QUAREGNON	1.185	1.234	1.280	1.430	1.321	1.496	1.509	1.511	1.441	915	936	1.061
QUEVY	404	419	424	509	501	535	528	576	619	398	352	428
QUIEVRAIN	424	430	421	524	485	504	530	466	542	304	382	393
SAINT-GHISLAIN	1.314	1.311	1.364	1.505	1.369	1.636	1.746	1.770	1.756	1.111	1.111	1.193
ARR. MOESKROEN	4.364	4.339	4.624	5.277	5.213	4.943	5.030	5.124	5.317	3.990	3.687	3.985
KOMEN-WAASTEN	1.089	1.123	1.157	1.291	1.338	1.236	1.289	1.260	1.293	1.001	940	1.048
MOESKROEN	3.275	3.216	3.467	3.986	3.875	3.707	3.741	3.864	4.024	2.989	2.747	2.937
ARR. ZINNIK	10.579	9.970	10.280	11.608	11.946	12.864	12.927	12.541	12.900	8.910	8.433	9.150
'S GRAVENBRAKEL	1.138	1.136	1.170	1.189	1.224	1.392	1.408	1.326	1.442	968	932	964
ECAUSSINNES	590	530	593	667	622	716	708	705	771	446	475	565
EDINGEN	607	607	643	741	716	781	760	745	808	627	539	573
LA LOUVIERE	4.987	4.489	4.543	5.343	5.752	5.944	5.880	5.654	5.615	3.888	3.797	4.119
LE ROEULX	505	485	492	534	547	585	617	607	625	422	392	421
LESSEN	899	800	849	946	1.071	1.192	1.181	1.146	1.132	853	825	973
OPZULLIK	372	439	425	421	394	445	560	521	531	392	330	350
ZINNIK	1.481	1.484	1.565	1.767	1.620	1.809	1.813	1.837	1.976	1.314	1.143	1.185
ARR. THUIN	9.070	8.810	8.807	9.985	9.978	10.603	11.187	10.690	10.934	7.333	7.319	7.963
ANDERLUES	691	667	669	761	736	834	870	829	831	600	632	698
BEAUMONT	385	419	409	451	423	474	475	452	426	336	292	333
BINCHE	1.966	1.849	1.834	2.137	2.431	2.474	2.555	2.325	2.488	1.686	1.674	1.894
CHIMAY	677	690	602	760	725	714	757	678	647	480	454	474
ERQUELINNES	644	622	601	680	660	718	757	723	689	452	514	553
ESTINNES	420	421	505	559	486	496	563	553	610	373	362	382
FROIDCHAPPELLE	226	190	191	191	176	195	224	198	185	138	135	158
HAM-SUR-HEURE-NALINNES	780	806	784	839	805	790	986	1.043	1.112	680	674	711
LOBBES	328	351	356	373	332	393	479	456	424	238	258	275
MERBES-LE-CHATEAU	277	258	238	274	279	347	310	317	283	182	183	218

N.I.S. VOLKS- EN WONINGTELLING VAN 1991		TABEL OO.04 A T							BLZ. 4.- FOL. 2.-			BEVOLKING NAAR GESLACHT, LEEFTIJDGROEPEN EN LEEFTIJDKlassen - TOTALE BEVOLKING -		ALLE ADMINISTRATIEVE EENHEDEN
LEEFTIJDGROEP								LEEFTIJDKlasse			ALGE- MEEN TOTAAL	WOONPLAATS		
60-64 JAAR	65-69 JAAR	70-74 JAAR	75-79 JAAR	80-84 JAAR	85-89 JAAR	90-94 JAAR	95 JAAR EN MEER	0-14 JAAR	15-64 JAAR	65 JAAR EN MEER				
75.302	73.880	43.645	39.599	27.762	13.839	4.222	730	233.559	841.555	203.677	1.278.791	HENEGOUWEN		
4.755	4.580	2.915	2.642	1.733	863	284	45	13.426	50.297	13.062	76.785	ARR. AAT		
1.439	1.422	930	851	560	261	85	11	4.069	15.891	4.120	24.080	AAT		
815	786	517	472	323	151	48	4	2.167	8.596	2.301	13.064	BELOEIL		
715	681	369	325	193	97	32	2	2.245	7.512	1.699	11.456	BERNISSART		
208	184	98	77	49	24	8	3	589	2.193	443	3.225	BRUGELLETTE		
372	343	230	209	148	65	18	2	980	3.848	1.015	5.843	CHIEVRES		
331	360	209	197	120	94	29	4	937	3.449	1.013	5.399	ELZELE		
205	208	111	121	86	43	21	8	492	1.905	600	2.997	VLOESBERG		
670	596	451	390	252	128	43	11	1.947	6.903	1.871	10.721	FRASNES-LEZ-ANVAING		
25.676	24.704	14.401	12.613	8.757	4.516	1.350	236	77.602	282.193	66.577	426.372	ARR. CHARLEROI		
656	564	298	228	155	84	19	4	2.286	7.288	1.352	10.926	AISEAU-PRESLES		
827	799	436	389	241	140	47	4	2.642	9.487	2.056	14.185	CHAPPELLE-LEZ-HERLAIMONT		
12.904	12.473	7.373	6.551	4.561	2.415	720	125	35.899	136.097	34.218	206.214	CHARLEROI		
2.206	2.099	1.226	1.072	712	368	101	17	6.526	24.417	5.595	36.538	CHATELET		
1.774	1.747	999	866	603	310	87	15	5.507	19.331	4.627	29.465	COURCELLES		
648	605	342	296	183	85	33	7	2.709	7.804	1.551	12.064	FARCIENNES		
1.278	1.262	738	588	429	198	55	9	4.204	15.024	3.279	22.507	FLEURUS		
1.082	1.076	563	466	309	176	43	12	3.184	11.783	2.645	17.612	FONTAINE-L'EVEQUE		
630	530	338	267	192	103	28	5	2.057	7.932	1.463	11.452	GERPINNES		
412	397	277	244	177	81	32	6	1.667	5.381	1.214	8.262	LES BONS VILLERS		
1.234	1.194	664	662	467	225	76	13	4.198	13.991	3.301	21.490	MANAGE		
710	671	381	329	268	110	44	5	1.649	6.652	1.808	10.109	MONTIGNY-LE-TILLEUL		
846	820	463	405	271	139	42	10	2.918	10.313	2.150	15.381	PONT-A-CELLES		
469	467	303	250	189	82	23	4	2.156	6.693	1.318	10.167	SENEFFE		
14.718	14.918	8.798	7.793	5.344	2.473	730	115	46.533	165.581	40.171	252.285	ARR. BERGEN		
1.269	1.261	738	619	416	171	51	6	3.874	13.540	3.262	20.676	BOUSSU		
1.246	1.274	764	638	444	192	53	5	4.108	14.052	3.370	21.530	COLFONTAINE		
1.065	1.091	634	650	454	217	64	9	3.144	11.078	3.119	17.341	DOUR		
1.304	1.426	890	743	479	180	67	9	3.786	13.690	3.794	21.270	FRAMERIES		
388	371	220	163	108	51	9	-	1.421	4.561	922	6.904	HENSIES		
311	311	156	172	123	50	13	1	873	3.216	826	4.915	HONNELLES		
399	460	240	226	159	98	29	7	1.607	5.467	1.219	8.293	JURBEKE		
224	263	152	113	69	33	11	1	676	2.407	642	3.725	LENS		
5.147	5.160	3.081	2.794	1.836	892	274	43	16.834	60.812	14.080	91.726	BERGEN		
1.234	1.129	659	593	432	170	29	7	3.699	12.854	3.019	19.572	QUAREGNON		
449	423	248	235	154	83	19	3	1.247	4.895	1.165	7.307	QUEVY		
378	415	243	202	164	85	26	10	1.275	4.508	1.145	6.928	QUIEVRAIN		
1.304	1.334	773	645	506	251	85	14	3.989	14.501	3.608	22.098	SAINT-GHISLAIN		
4.003	3.939	2.255	2.218	1.779	940	284	51	13.327	46.569	11.466	71.362	ARR. MOESKROEN		
1.001	980	538	545	431	215	60	14	3.369	11.697	2.783	17.849	KOMEN-WAASTEN		
3.002	2.959	1.717	1.673	1.348	725	224	37	9.958	34.872	8.683	53.513	MOESKROEN		
9.558	9.409	5.599	5.431	3.649	1.768	537	91	30.829	110.837	26.484	168.150	ARR. ZINNIK		
927	872	517	584	364	190	63	11	3.444	11.772	2.601	17.817	'S GRAVENBRAKEL		
558	511	341	321	246	119	33	2	1.713	6.233	1.573	9.519	ECAUSSINNES		
527	530	354	301	218	120	52	9	1.857	6.817	1.584	10.258	EDINGEN		
4.376	4.453	2.557	2.455	1.593	744	211	32	14.019	50.368	12.045	76.432	LA LOUVIERE		
442	424	277	208	161	76	21	3	1.482	5.192	1.170	7.844	LE ROEULX		
1.035	1.070	633	670	490	225	74	12	2.548	10.354	3.174	16.076	LESSEN		
377	318	183	175	111	52	14	1	1.236	4.321	854	6.411	OPZULLIK		
1.316	1.231	737	717	466	242	69	21	4.530	15.780	3.483	23.793	ZINNIK		
8.404	8.211	4.756	4.154	2.970	1.555	463	74	26.687	94.396	22.183	143.266	ARR. THUIN		
702	713	392	354	274	128	36	4	2.027	7.493	1.901	11.421	ANDERLUES		
365	332	221	162	125	66	26	3	1.213	4.027	935	6.175	BEAUMONT		
2.068	2.103	1.142	1.034	698	358	102	19	5.649	21.732	5.456	32.837	BINCHE		
511	438	339	298	210	97	19	2	1.969	6.200	1.403	9.572	CHIMAY		
582	557	293	298	214	117	27	2	1.867	6.328	1.508	9.703	ERQUELINNES		
414	407	226	194	116	55	20	1	1.346	4.798	1.019	7.163	ESTINNES		
154	163	94	90	58	41	7	3	607	1.754	456	2.817	FROIDCHAPPELLE		
711	671	391	290	219	143	48	10	2.370	8.351	1.772	12.493	HAM-SUR-HEURE-NALINNES		
307	291	159	127	117	50	20	2	1.035	3.535	766	5.336	LOBBES		
208	196	127	128	82	39	9	1	773	2.601	582	3.956	MERBES-LE-CHATEAU		

N.I.S. VOLKS- EN WONINGTELLING VAN 1991	TABEL 00.04 A T											BLZ. 5.- FOL. 1.-	
	BEVOLKING NAAR GESLACHT, LEEFTIJDGROEPEN EN LEEFTIJDKlassen - TOTALE BEVOLKING -											ALLE ADMINISTRATIEVE EENHEDEN	
WOONPLAATS	LEEFTIJDGROEP												
	0-4 JAAR	5-9 JAAR	10-14 JAAR	15-19 JAAR	20-24 JAAR	25-29 JAAR	30-34 JAAR	35-39 JAAR	40-44 JAAR	45-49 JAAR	50-54 JAAR	55-59 JAAR	
MOMIGNIES	353	340	331	381	409	369	340	305	369	254	280	296	
MORLANWELZ	1.149	1.025	1.051	1.248	1.260	1.460	1.382	1.342	1.358	878	883	949	
SIVRY-RANCE	299	291	281	301	252	323	346	338	304	234	226	268	
THUIN	875	881	955	1.030	1.004	1.016	1.143	1.131	1.208	802	752	754	
ARR. DOORNIK	8.436	8.153	8.566	9.882	10.352	10.304	10.692	10.043	10.550	7.099	6.869	7.703	
ANTOING	456	462	433	575	588	568	566	496	577	396	362	452	
BRUNEAUT	455	443	433	513	536	511	556	551	519	374	346	434	
CELLES	338	318	359	371	358	395	390	394	404	269	265	297	
ESTAIMPUIS	599	595	588	675	690	673	697	714	733	501	442	556	
LEUZE-EN-HAINAUT	758	703	798	892	916	919	975	881	988	670	677	710	
MONT-DE-L'ENCLUS	178	165	174	210	203	206	244	219	203	166	157	196	
PECO	269	273	314	373	342	329	363	353	395	273	291	280	
PERUWELZ	983	1.021	1.021	1.206	1.247	1.285	1.340	1.210	1.178	765	811	835	
RUMES	304	310	332	373	355	329	392	408	425	238	242	290	
DOORNIK	4.096	3.863	4.114	4.694	5.117	5.089	5.169	4.817	5.128	3.447	3.276	3.653	
PROV. LUIK	62.389	59.221	59.073	65.438	71.402	77.653	77.047	73.879	73.268	52.638	54.118	57.606	
ARR. HOEI	6.215	5.908	5.725	6.311	6.350	7.165	7.500	7.326	7.115	4.709	4.811	5.163	
AMAY	748	737	757	873	904	927	945	976	1.030	626	696	761	
ANTHISNES	270	222	228	240	202	261	311	307	297	168	186	210	
BURDINNE	145	149	131	127	147	202	202	169	184	97	112	144	
CLAVIER	271	270	269	284	271	290	298	276	239	179	211	184	
ENGIS	374	317	345	406	456	458	439	448	455	309	316	328	
FERRIERES	289	240	250	243	226	285	313	308	255	208	199	208	
HAMOIR	217	214	217	228	222	219	234	262	264	175	161	219	
HERON	260	250	235	273	241	262	343	297	290	164	184	205	
HOEI	1.053	1.024	974	1.179	1.424	1.453	1.336	1.291	1.305	891	930	1.016	
MARCHIN	350	337	293	342	319	404	415	389	362	234	201	253	
MODAVE	265	198	188	188	205	276	307	268	224	159	180	172	
NANDRIN	342	326	279	278	227	331	407	409	380	236	219	237	
OUFFET	188	170	167	169	163	192	186	177	188	143	118	104	
TINLOT	166	124	130	143	97	163	165	153	144	120	84	93	
VERLAINE	202	239	212	213	160	223	270	266	265	158	115	141	
VILLERS-LE-BOUILLET	345	358	339	367	328	365	414	431	389	267	234	257	
WANZE	730	733	711	758	758	854	915	899	844	575	665	631	
ARR. LUIK	35.083	32.975	33.890	38.080	41.759	45.394	44.861	43.414	43.762	31.292	32.343	34.856	
ANS	1.613	1.573	1.694	1.874	1.908	2.009	2.087	2.154	2.081	1.494	1.539	1.633	
AWANS	501	471	508	520	507	567	621	612	656	457	430	448	
AYWAILLE	602	555	574	658	654	679	711	678	682	451	473	510	
BITSINGEN	491	476	463	560	560	598	654	635	589	454	405	413	
BEYNE-HEUSAY	711	633	651	809	795	818	853	861	878	656	644	664	
BLEGNY	749	781	839	887	870	833	977	887	1.049	690	632	633	
CHAUDFONTAINE	1.176	1.171	1.237	1.385	1.396	1.291	1.388	1.493	1.569	1.176	1.324	1.341	
COMBLAIN-AU-PONT	327	314	302	372	340	414	415	362	374	262	281	277	
DALHEM	420	403	408	419	385	442	507	503	483	301	294	279	
ESNEUX	781	781	794	820	782	883	969	1.004	1.011	710	684	739	
FLEMALLE	1.534	1.440	1.412	1.751	1.806	1.922	2.001	1.952	1.873	1.358	1.533	1.763	
FLERON	915	968	1.022	1.183	1.147	1.053	1.212	1.196	1.232	932	950	938	
GRACE-HOLLOGNE	1.405	1.382	1.437	1.611	1.567	1.590	1.804	1.772	1.796	1.134	1.142	1.231	
HERSTAL	2.123	1.986	2.103	2.330	2.512	2.695	2.751	2.630	2.567	1.871	1.959	2.308	
JUPRELLE	438	513	533	599	505	551	574	648	713	470	384	388	
LUIK	11.063	9.526	9.646	11.036	14.351	16.581	14.913	13.652	13.628	10.002	10.414	11.507	
NEUPRE	454	509	597	682	596	546	567	720	850	607	588	529	
OUPEYE	1.426	1.469	1.618	1.695	1.600	1.690	1.739	1.901	1.995	1.345	1.254	1.236	
SAINT-NICOLAS	1.484	1.383	1.421	1.553	1.698	1.881	1.814	1.634	1.676	1.179	1.372	1.505	
SERAING	3.496	3.271	3.202	3.819	4.331	4.710	4.390	4.236	4.260	3.171	3.448	3.891	
SOUMAGNE	921	973	949	1.011	929	963	1.117	1.143	1.078	819	711	686	
SPRIMONT	815	782	777	717	685	814	915	954	897	507	531	572	
TROOZ	508	461	473	527	533	598	586	561	591	377	408	412	
WEZET	1.130	1.154	1.230	1.262	1.302	1.266	1.296	1.226	1.234	869	943	953	
ARR. VERVIERS	17.239	16.609	15.655	16.954	19.230	20.457	19.679	18.257	17.448	13.321	13.739	13.990	
AMEL	295	281	288	337	457	446	376	279	267	226	297	315	
AUBEL	295	252	225	270	304	280	297	246	235	195	176	181	
BAELEN	242	217	203	221	255	308	280	252	222	195	202	180	
BULLINGEN	333	322	332	364	488	456	385	311	309	240	359	290	

N.I.S. VOLKS- EN WONINGTELLING VAN 1991		TABEL OO.04 A T									BLZ. 5.- FOL. 2.-		ALLE ADMINISTRA- TIEVE EENHEDEN
BEVOLKING NAAR GESLACHT, LEEFTIJDGROEPEN EN LEEFTIJDKlassen - TOTALE BEVOLKING -													
LEEFTIJDGROEP								LEEFTIJDKlasse			ALGE- MEEN TOTAAL	WOONPLAATS	
60-64 JAAR	65-69 JAAR	70-74 JAAR	75-79 JAAR	80-84 JAAR	85-89 JAAR	90-94 JAAR	95 JAAR EN MEER	0-14 JAAR	15-64 JAAR	65 JAAR EN MEER			
302	268	170	160	89	53	11	-	1.024	3.305	751	5.080	MOMIGNIES	
1.079	1.080	584	504	427	256	88	16	3.225	11.839	2.955	18.019	MORLANWELZ	
274	255	177	120	87	40	8	2	871	2.866	689	4.426	SIVRY-RANCE	
727	737	441	395	254	112	42	9	2.711	9.567	1.990	14.268	THUIN	
8.188	8.119	4.921	4.748	3.530	1.724	574	118	25.155	91.682	23.734	140.571	ARR. DOORNIK	
430	455	302	254	200	101	45	9	1.351	5.010	1.366	7.727	ANTOING	
468	460	259	262	194	113	35	8	1.331	4.808	1.331	7.470	BRUNEHOUT	
323	288	212	205	132	82	34	5	1.015	3.466	958	5.439	CELLES	
531	521	333	272	212	111	37	5	1.782	6.212	1.491	9.485	ESTAIMPUIS	
773	713	522	466	297	143	52	16	2.259	8.401	2.209	12.869	LEUZE-EN-HAINAUT	
163	149	105	120	104	56	18	4	517	1.967	556	3.040	MONT-DE-L'ENCLUS	
319	349	198	178	116	62	20	2	856	3.318	925	5.099	PECO	
994	927	515	539	395	195	61	10	3.025	10.871	2.642	16.538	PERUWELZ	
317	323	153	178	127	55	17	4	946	3.369	857	5.172	RUMES	
3.870	3.934	2.322	2.274	1.753	806	255	55	12.073	44.260	11.399	67.732	DOORNIK	
59.634	55.913	34.392	30.724	21.249	10.335	3.122	545	180.683	662.683	156.280	999.646	PROV. LUIK	
5.471	5.120	3.172	2.791	1.985	957	268	49	17.848	61.921	14.342	94.111	ARR. HOEI	
764	726	416	408	287	155	40	10	2.242	8.502	2.042	12.786	AMAY	
221	166	120	98	57	35	9	2	720	2.403	487	3.610	ANTHISNES	
156	157	85	102	42	22	9	3	425	1.540	420	2.385	BURDINNE	
229	186	122	115	70	36	13	-	810	2.461	542	3.813	CLAVIER	
322	324	184	163	109	45	11	1	1.036	3.937	837	5.810	ENGIS	
231	207	152	124	66	40	10	1	779	2.476	600	3.855	FERRIERES	
194	182	116	107	70	35	7	1	648	2.178	518	3.344	HAMOIR	
196	198	159	116	76	39	8	2	745	2.455	598	3.798	HERON	
1.130	1.079	693	620	487	241	62	9	3.051	11.955	3.191	18.197	HOEI	
287	263	138	114	76	29	7	2	980	3.206	629	4.815	MARCHIN	
205	192	94	94	44	22	7	1	651	2.184	454	3.289	MODAVE	
222	204	102	84	71	30	16	1	947	2.946	508	4.401	NANDRIN	
137	115	89	68	43	11	6	1	525	1.577	333	2.435	OUFFET	
97	76	56	51	39	17	14	3	420	1.259	256	1.935	TINLOT	
143	144	94	78	52	19	4	1	653	1.954	392	2.999	VERLAINE	
251	244	152	132	104	55	16	2	1.042	3.303	705	5.050	VILLERS-LE-BOUILLET	
686	657	400	317	292	126	29	9	2.174	7.585	1.830	11.589	WANZE	
36.434	34.085	20.758	18.335	12.755	6.347	1.944	338	101.948	392.195	94.562	588.705	ARR. LUIK	
1.723	1.602	926	798	511	242	72	21	4.880	18.502	4.172	27.554	ANS	
418	383	227	224	123	70	29	3	1.480	5.236	1.059	7.775	AWANS	
523	536	316	278	167	87	28	5	1.731	6.019	1.417	9.167	AYWAILLE	
506	400	266	250	170	60	23	2	1.430	5.374	1.171	7.975	BITSINGEN	
657	617	378	319	192	93	22	4	1.995	7.635	1.625	11.255	BEVNE-HEUSAY	
552	472	291	236	167	78	25	5	2.369	8.010	1.274	11.653	BLEGNY	
1.294	1.159	665	608	436	226	78	13	3.584	13.657	3.185	20.426	CHAUDFONTAINE	
299	268	174	152	108	46	11	5	943	3.396	764	5.103	COMBLAIN-AU-PONT	
299	258	169	114	89	41	12	-	1.231	3.912	683	5.826	DALHEM	
756	674	435	419	270	144	49	13	2.356	8.358	2.004	12.718	ESNEUX	
1.893	1.692	909	788	551	248	68	6	4.386	17.852	4.262	26.500	FLEMALLE	
928	831	522	444	265	132	34	9	2.905	10.771	2.237	15.913	FLERON	
1.301	1.182	666	513	355	143	49	7	4.224	14.948	2.915	22.087	GRACE-HOLLOGNE	
2.490	2.314	1.363	1.098	804	402	130	15	6.212	24.113	6.126	36.451	HERSTAL	
371	300	202	188	146	80	31	5	1.484	5.203	952	7.639	JUPRELLE	
12.345	12.098	7.746	7.256	5.175	2.641	858	158	30.235	128.429	35.932	194.596	LUIK	
487	442	230	153	128	67	20	3	1.560	6.172	1.043	8.775	NEUPRE	
1.293	1.157	685	541	371	183	47	12	4.513	15.748	2.996	23.257	OUPEYE	
1.606	1.420	794	658	446	226	59	8	4.288	15.918	3.611	23.817	SAINT-NICOLAS	
4.037	3.857	2.264	2.047	1.454	735	193	26	9.969	40.293	10.576	60.838	SERAING	
672	620	428	315	194	98	19	5	2.843	9.129	1.679	13.651	SOUMAGNE	
576	541	346	309	214	117	33	5	2.374	7.168	1.565	11.107	SPRIMONT	
492	425	236	199	129	68	16	3	1.442	5.085	1.076	7.603	TROOZ	
916	837	520	428	290	120	38	5	3.514	11.267	2.238	17.019	WEZET	
13.892	13.040	8.166	7.560	5.094	2.347	699	124	49.503	166.967	37.030	253.500	ARR. VERVIERS	
266	200	124	123	88	60	10	6	864	3.266	611	4.741	AMEL	
166	169	112	114	66	27	8	-	772	2.350	496	3.618	AUBEL	
179	139	94	57	56	25	5	1	662	2.294	377	3.333	BAELEN	
277	242	154	150	110	47	17	1	987	3.479	721	5.187	BULLINGEN	

WOONPLAATS	LEEFTIJDGROEP											
	0-4 JAAR	5-9 JAAR	10-14 JAAR	15-19 JAAR	20-24 JAAR	25-29 JAAR	30-34 JAAR	35-39 JAAR	40-44 JAAR	45-49 JAAR	50-54 JAAR	55-59 JAAR
BURG-REULAND	247	222	204	287	341	310	256	254	202	180	233	235
BUTGENBACH	348	309	288	336	440	478	437	308	323	269	310	331
DISON	1.052	938	904	1.018	1.094	1.152	1.029	943	870	671	696	731
EUPEN	974	984	863	913	1.333	1.460	1.298	1.148	1.087	1.159	1.088	1.103
HERVE	1.108	1.131	1.181	1.287	1.108	1.126	1.186	1.297	1.299	811	776	722
JALHAY	498	491	439	412	427	490	538	524	479	332	308	306
KELMIS	594	583	495	553	777	854	797	735	681	664	628	600
LIERNEUX	192	229	195	217	204	208	223	199	205	161	149	215
LIMBURG	322	330	350	371	392	382	412	383	387	259	255	289
LONTZEN	318	281	331	291	326	374	404	367	337	271	240	220
MALMEDY	649	627	555	658	818	844	836	726	663	526	596	622
OLNE	213	214	279	263	217	203	281	302	320	179	173	174
PEPINSTER	625	572	594	699	655	650	642	651	683	485	464	467
PLOMBIERES	632	612	518	504	627	794	730	681	571	512	440	450
RAEREN	620	564	506	450	648	866	799	750	664	522	587	527
SANKT-VITH	603	589	514	539	708	764	738	622	502	374	477	491
SPA	649	585	525	619	768	800	728	714	661	499	545	558
STAVELOT	410	408	401	469	457	439	462	466	487	318	352	285
STOUMONT	170	179	165	140	150	174	222	192	195	99	125	144
THEUX	742	734	665	748	671	774	812	775	759	516	478	550
THIMISTER-CLERMONT	367	387	339	325	312	352	388	356	350	187	201	169
TROIS-PONTS	151	150	127	126	147	174	179	166	151	89	91	106
VERVIERS	3.609	3.397	3.276	3.610	4.037	4.121	3.803	3.593	3.625	2.673	2.684	2.895
WEISMES	413	396	368	373	470	539	451	430	359	254	359	390
WELKENRAEDT	568	625	525	554	599	639	690	587	555	455	450	444
ARR. BORGWORM	3.852	3.729	3.803	4.093	4.063	4.637	5.007	4.882	4.943	3.316	3.225	3.597
BERLOZ	152	116	134	143	179	176	173	176	210	133	111	146
BRAIVES	334	302	285	293	284	376	397	377	376	205	229	300
CRISNEE	118	113	118	171	153	168	174	201	203	145	132	127
DONCEEL	142	152	156	146	124	169	196	195	166	120	142	127
FAIMES	158	191	184	182	181	188	255	226	235	152	143	172
FEXHE-LE-HAUT-CLOCHER	198	163	174	153	148	191	236	237	196	127	133	158
GEER	155	178	160	160	186	179	178	218	176	125	98	127
HANNUIT	740	681	688	795	767	864	874	889	897	620	617	650
LIJSEM	148	152	168	187	155	180	219	229	199	144	138	163
OERLE	177	197	229	236	199	219	244	265	267	178	149	153
REMICOURT	255	239	277	295	277	333	362	319	355	272	245	250
SAINT-GEORGES-SUR-MEUSE	421	378	398	441	464	507	480	497	538	353	352	397
BORGWORM	715	763	699	793	836	954	1.046	917	990	661	641	718
WASSEIGES	139	104	133	98	110	133	173	136	135	81	95	109
LIMBURG	46.585	49.054	52.601	51.234	59.792	66.500	65.233	59.928	53.574	42.903	43.414	41.794
ARR. HASSELT	22.306	23.503	25.723	24.906	28.829	31.799	31.642	29.338	26.406	20.946	21.162	20.616
AS	411	456	502	454	560	540	622	500	510	424	399	383
BERINGEN	2.445	2.698	2.896	2.624	2.811	3.087	3.183	3.016	2.593	2.042	2.028	1.893
DIEPENBEEK	894	1.021	1.203	1.224	1.405	1.380	1.503	1.394	1.301	1.031	981	866
GENK	4.361	4.315	4.747	4.548	5.239	5.375	5.254	4.623	3.946	3.056	3.471	3.424
GINGELOM	337	385	403	434	474	606	573	529	494	433	496	490
HALEN	400	444	456	509	577	616	654	565	549	484	479	455
HAM	486	581	602	548	678	735	749	728	612	531	535	539
HASSELT	3.750	3.747	4.266	4.112	5.066	5.906	5.820	5.383	4.889	3.779	3.806	3.900
HERK-DE-STAD	594	641	726	767	799	964	957	889	783	674	591	587
HEUSDEN-ZOLDER	1.940	2.101	2.362	2.142	2.324	2.409	2.442	2.328	2.071	1.563	1.592	1.596
LEOPOLDSBURG	845	905	930	810	1.013	1.192	1.197	1.046	889	779	774	870
LUMMEN	748	851	815	818	904	1.179	1.138	1.045	924	687	753	690
NIEUWERKERKEN	292	323	404	438	446	464	471	535	516	362	353	323
OPGLABBEK	518	531	610	616	711	801	700	610	716	473	515	391
SINT-TRUIDEN	1.933	2.021	2.104	2.269	2.744	3.144	3.047	2.956	2.731	2.313	2.173	2.236
TESSENDERLO	840	885	960	1.000	1.206	1.283	1.174	1.191	1.037	909	901	779
ZONHOVEN	1.087	1.157	1.251	1.155	1.428	1.575	1.610	1.445	1.348	1.044	968	898
ZUTENDAAL	425	441	486	438	444	543	548	555	497	362	347	296
ARR. MAASEIK	13.744	14.316	14.931	13.806	16.507	18.862	18.115	16.297	13.900	11.390	11.694	10.964
BOCHOLT	808	741	793	715	861	1.039	977	848	780	624	596	587
BREE	874	923	926	894	1.161	1.260	1.137	1.113	860	766	834	758
DILSEN-STOKKEM	1.008	1.115	1.286	1.230	1.317	1.515	1.464	1.445	1.240	991	963	891
HAMONT-ACHEL	766	788	824	777	1.044	1.134	1.016	916	842	733	779	705

N.I.S. VOLKS- EN WONINGTELLING VAN 1991		TABEL OO.04 A T BEVOLKING NAAR GESLACHT, LEEFTIJDGROEPEN EN LEEFTIJDKlassen - TOTALE BEVOLKING -										BLZ. 6.- FOL. 2.-		ALLE ADMINISTRA- TIEVE EENHEDEN
LEEFTIJDGROEP								LEEFTIJDKlasse			ALGE- MEEN	TOTAAL	WOONPLAATS	
60-64 JAAR	65-69 JAAR	70-74 JAAR	75-79 JAAR	80-84 JAAR	85-89 JAAR	90-94 JAAR	95 JAAR EN MEER	0-14 JAAR	15-64 JAAR	65 JAAR EN MEER				
223	191	94	119	82	30	4	2	673	2.521	522	3.716	BURG-REULAND		
276	227	123	110	81	39	11	2	945	3.508	593	5.046	BUTGENBACH		
777	742	480	393	262	108	37	8	2.894	8.981	2.030	13.905	DISON		
1.010	971	566	580	386	190	43	5	2.821	11.599	2.741	17.161	EUPEN		
699	709	452	385	205	107	33	6	3.420	10.311	1.897	15.628	HERVE		
314	266	168	151	92	61	13	3	1.428	4.130	754	6.312	JALHAY		
540	473	237	226	119	50	10	4	1.672	6.829	1.119	9.620	KELMIS		
209	190	131	114	69	31	5	1	616	1.990	541	3.147	LIERNEUX		
286	287	188	185	137	30	15	4	1.002	3.416	846	5.264	LIMBURG		
223	181	101	92	70	37	7	-	930	3.053	488	4.471	LONTZEN		
605	544	331	310	243	101	33	4	1.831	6.894	1.566	10.291	MALMEDY		
171	151	97	78	38	13	1	-	706	2.283	378	3.367	OLNE		
490	448	308	250	183	93	43	10	1.791	5.886	1.335	9.012	PEPINSTER		
500	414	255	238	139	62	20	6	1.762	5.809	1.134	8.705	PLOMBIERES		
470	420	233	194	143	65	23	2	1.690	6.283	1.080	9.053	RAEREN		
529	496	199	216	162	68	30	2	1.706	5.744	1.173	8.623	SANKT-VITH		
618	577	403	431	287	128	39	6	1.759	6.510	1.871	10.140	SPA		
335	350	218	196	132	65	17	4	1.219	4.070	982	6.271	STAVELLOT		
167	166	86	95	78	37	9	1	514	1.608	472	2.594	STOUMONT		
451	455	323	291	183	99	36	3	2.141	6.534	1.390	10.065	THEUX		
184	155	100	97	54	28	9	1	1.093	2.824	444	4.361	THIMISTER-CLERMONT		
145	142	91	79	51	26	5	-	428	1.374	394	2.196	TROIS-PONTS		
3.025	3.048	2.054	1.890	1.301	624	185	32	10.282	34.066	9.134	53.482	VERVIERS		
334	301	145	168	132	46	14	4	1.177	3.959	810	5.946	WEISMES		
423	386	299	228	145	50	17	6	1.718	5.396	1.131	8.245	WELKENRAEDT		
3.837	3.668	2.296	2.038	1.415	684	211	34	11.384	41.600	10.346	63.330	ARR. BORGWORM		
138	129	103	81	58	25	8	2	402	1.585	406	2.393	BERLOZ		
310	299	194	169	117	46	13	4	921	3.147	842	4.910	BRAIVES		
137	127	79	67	41	18	4	1	349	1.611	337	2.297	CRISNEE		
121	135	66	69	39	24	9	-	450	1.506	342	2.298	DONCEEL		
163	136	97	91	74	18	6	1	533	1.897	423	2.853	FAIMES		
172	160	78	85	49	34	9	2	535	1.751	417	2.703	FEXHE-LE-HAUT-CLOCHER		
117	145	83	69	41	29	10	-	493	1.564	377	2.434	GEER		
719	689	482	430	311	132	51	8	2.109	7.692	2.103	11.904	HANNUIT		
161	169	102	90	61	33	15	1	468	1.775	471	2.714	LIJSEM		
185	167	95	105	66	35	10	-	603	2.095	478	3.176	OERLE		
280	264	148	140	103	53	15	2	771	2.988	725	4.484	REMICOURT		
420	402	204	170	133	78	18	7	1.197	4.449	1.012	6.658	SAINT-GEORGES-SUR-MEUSE		
797	743	488	410	282	144	37	6	2.177	8.353	2.110	12.640	BORGWORM		
117	103	77	62	40	15	6	-	376	1.187	303	1.866	WASSEIGES		
37.387	31.222	17.976	15.560	9.703	4.458	1.299	218	148.240	521.759	80.436	750.435	LIMBURG		
18.616	15.775	9.038	7.494	4.710	2.160	643	100	71.532	254.260	39.920	365.712	ARR. HASSELT		
305	226	141	112	75	29	9	1	1.369	4.697	593	6.659	AS		
1.813	1.443	819	626	352	173	50	7	8.039	25.090	3.470	36.599	BERINGEN		
669	546	281	244	161	87	23	5	3.118	11.754	1.347	16.219	DIEPENBEEK		
3.050	2.661	1.359	1.031	552	243	73	11	13.423	41.986	5.930	61.339	GENK		
432	417	280	234	166	76	21	1	1.125	4.961	1.195	7.281	GINGELOM		
460	403	236	219	152	68	17	3	1.300	5.348	1.098	7.746	HALEN		
462	364	205	186	127	59	9	3	1.669	6.117	953	8.739	HAM		
3.637	3.185	1.900	1.678	1.077	516	165	29	11.763	46.298	8.550	66.611	HASSELT		
529	458	270	261	181	74	19	6	1.961	7.540	1.269	10.770	HERK-DE-STAD		
1.327	1.061	528	422	249	107	25	4	6.403	19.794	2.396	28.593	HEUSDEN-ZOLDER		
811	590	370	320	198	83	30	5	2.680	9.381	1.596	13.657	LEOPOLDSBURG		
643	570	309	268	159	90	32	9	2.414	8.781	1.437	12.632	LUMMEN		
316	288	182	115	79	18	13	-	1.019	4.224	695	5.938	NIEUWERKERKEN		
276	254	131	71	67	25	8	-	1.659	5.809	556	8.024	OPGLABBEEK		
2.115	1.912	1.196	1.023	658	321	91	7	6.058	25.728	5.208	36.994	SINT-TRUIDEN		
728	610	361	308	186	73	23	4	2.685	10.208	1.565	14.458	TESSENDERLO		
798	593	371	306	214	94	31	5	3.495	12.269	1.614	17.378	ZONHOVEN		
245	194	99	70	57	24	4	-	1.352	4.275	448	6.075	ZUTENDAAL		
9.435	7.291	4.098	3.695	2.212	981	284	44	42.991	140.970	18.605	202.566	ARR. MAASEIK		
529	362	215	220	142	67	10	1	2.342	7.556	1.017	10.915	BOCHOLT		
711	578	307	329	171	59	20	5	2.723	9.494	1.469	13.686	BREE		
800	639	383	326	199	78	24	4	3.409	11.856	1.653	16.918	DILSEN-STOKKEM		
693	571	350	273	184	91	33	3	2.378	8.633	1.505	12.516	HAMONT-ACHEL		

WOONPLAATS	LEEFTIJDSGROEP											
	0-4 JAAR	5-9 JAAR	10-14 JAAR	15-19 JAAR	20-24 JAAR	25-29 JAAR	30-34 JAAR	35-39 JAAR	40-44 JAAR	45-49 JAAR	50-54 JAAR	55-59 JAAR
HECHTEL-EKSEL	756	653	708	572	732	942	980	751	684	613	562	619
HOUTHALLEN-HELCHTEREN	2.052	2.202	2.324	2.005	2.181	2.487	2.669	2.306	1.876	1.484	1.493	1.336
KINROOI	722	735	741	717	970	1.067	998	951	788	581	558	557
LOMMEL	1.818	1.912	1.998	2.014	2.411	2.544	2.391	2.113	2.021	1.653	1.666	1.565
MAASEIK	1.306	1.452	1.484	1.425	1.730	2.059	1.911	1.684	1.408	1.210	1.320	1.203
MEEUWEN-GRUITRODE	828	848	933	834	959	1.101	1.062	984	798	613	667	561
NEERPELT	1.024	1.050	1.070	907	1.000	1.227	1.259	1.246	938	756	756	761
OVERPELT	755	769	793	805	1.001	1.067	984	854	799	670	760	720
PEER	1.027	1.128	1.051	911	1.140	1.388	1.299	1.086	866	696	746	701
ARR. TONGEREN	10.535	11.235	11.947	12.522	14.456	15.839	15.476	14.293	13.268	10.567	10.558	10.214
ALKEN	604	646	671	724	860	907	909	744	795	609	659	543
BILZEN	1.715	1.745	1.856	1.882	2.227	2.449	2.349	2.093	2.011	1.560	1.592	1.488
BORGLOON	512	515	623	689	739	835	808	759	769	630	558	563
HEERS	295	298	360	383	489	546	526	514	465	360	372	409
HERSTAPPE	3	7	8	6	3	5	9	12	9	6	2	1
HOESELT	508	540	624	639	659	765	721	666	649	555	516	459
KORTESSEM	476	564	635	526	559	632	691	760	611	417	375	402
LANAKEN	1.291	1.389	1.315	1.537	1.859	1.945	1.920	1.845	1.589	1.253	1.309	1.242
MAASMECHELEN	2.235	2.337	2.540	2.494	2.864	3.063	2.982	2.680	2.332	1.893	1.906	1.841
RIEMST	773	862	949	1.110	1.276	1.315	1.195	1.116	1.116	892	978	898
TONGEREN	1.471	1.636	1.717	1.880	2.141	2.459	2.395	2.280	2.141	1.781	1.709	1.762
VOEREN	301	307	219	242	291	365	372	308	280	195	223	272
WELLEN	351	389	430	410	489	553	599	516	501	416	359	334
LUXEMBURG	16.511	15.753	15.412	16.283	17.046	18.480	18.049	16.623	15.708	10.602	11.511	12.441
ARR. AARLEN	3.335	3.134	2.993	3.122	3.597	4.219	3.996	3.571	3.580	2.500	2.657	2.749
AARLEN	1.584	1.464	1.392	1.482	1.779	2.051	1.953	1.775	1.703	1.194	1.251	1.320
ATTERT	249	244	237	234	198	265	274	290	277	145	120	142
AUBANGE	921	879	842	899	1.089	1.242	1.067	914	1.028	760	863	866
MARTELANGE	106	73	80	85	89	137	108	91	92	83	73	88
MESSANCY	475	474	442	422	442	524	594	501	480	318	350	333
ARR. BASTENAKEN	2.849	2.685	2.618	2.767	2.929	3.105	2.894	2.615	2.400	1.615	1.777	1.961
BASTENAKEN	957	943	889	950	988	1.082	975	854	836	515	552	575
BERTOONE	207	201	197	177	218	218	202	147	140	99	124	129
FAUVILLERS	149	128	101	118	137	156	137	118	96	62	78	95
GOUVY	320	274	298	338	333	331	296	304	254	190	201	250
HOUFFALIZE	314	274	265	291	300	327	316	279	252	186	206	197
SAINTE-ODE	150	140	146	147	172	163	159	149	134	107	105	105
VAUX-SUR-SURE	284	290	253	246	318	312	264	272	199	165	164	189
VIELSALM	468	435	469	500	463	516	545	492	489	291	347	421
ARR. MARCHE-EN-FAMENNE	3.423	3.242	3.032	3.285	3.377	3.674	3.646	3.311	3.062	2.129	2.199	2.412
DURBUY	594	541	539	565	622	682	676	608	591	381	453	515
EREZEE	168	174	145	166	174	180	202	141	153	119	114	150
HOTTON	384	344	314	317	329	383	336	329	323	185	184	204
LA ROCHE-EN-ARDENNE	230	190	218	266	307	282	253	245	260	203	202	223
MANHAY	209	162	180	159	188	232	208	163	130	114	122	178
MARCHE-EN-FAMENNE	1.172	1.183	1.089	1.209	1.168	1.233	1.293	1.189	1.064	726	681	703
NASSOGNE	328	325	262	310	295	339	330	343	288	207	238	199
RENDEUX	157	123	109	126	147	175	159	116	103	88	111	127
TENNEVILLE	181	200	176	167	147	168	189	177	150	106	94	113
ARR. NEUFCHATEAU	3.708	3.595	3.649	3.939	3.919	3.997	3.959	3.809	3.518	2.486	2.601	2.807
BERTRIX	554	575	572	582	518	592	591	545	539	357	373	365
BOUILLON	346	302	330	346	368	401	374	407	364	241	261	322
DAVERDISSE	92	72	101	101	103	102	82	91	91	63	85	103
HERBEUMONT	76	85	65	78	98	100	102	94	83	64	67	86
LEGLISE	236	251	207	220	255	273	248	226	203	137	158	165
LIBIN	320	282	251	311	302	309	332	306	266	191	211	198
LIBRAMONT-CHEVIGNY	621	628	627	725	718	675	672	666	575	439	395	406
NEUFCHATEAU	391	415	419	454	444	429	440	414	390	262	283	322

N.I.S. VOLKS- EN WONINGTELLING VAN 1991		TABEL OO.04 A T BEVOLKING NAAR GESLACHT, LEEFTIJDGROEPEN EN LEEFTIJDKlassen - TOTALE BEVOLKING -										BLZ. 7.- FOL. 2.-	ALLE ADMINISTRA- TIEVE EENHEDEN
LEEFTIJDGROEP								LEEFTIJDKlasse			ALGE- MEEN	WOONPLAATS	
60-64 JAAR	65-69 JAAR	70-74 JAAR	75-79 JAAR	80-84 JAAR	85-89 JAAR	90-94 JAAR	95 JAAR EN MEER	0-14 JAAR	15-64 JAAR	65 JAAR EN MEER	TOTAAL		
497	371	231	173	100	32	8	1	2.117	6.952	916	9.985	HECHTEL-EKSEL	
1.118	864	440	368	188	77	27	4	6.578	18.955	1.968	27.501	HOUTHALEN-HELCHTEREN	
466	394	220	201	96	55	12	3	2.198	7.653	981	10.832	KINROOI	
1.274	1.027	544	509	296	127	37	5	5.728	19.652	2.545	27.925	LOMMEL	
1.041	782	455	458	249	103	38	8	4.242	14.991	2.093	21.326	MAASEIK	
490	368	184	158	75	50	13	1	2.609	8.069	849	11.527	MEEUWEN-GRUITRODE	
668	495	288	268	190	88	21	3	3.144	9.518	1.363	14.025	NEERPELT	
617	431	223	208	151	69	17	3	2.317	8.277	1.102	11.696	OVERPELT	
531	409	248	204	171	85	24	3	3.206	9.364	1.144	13.714	PEER	
9.336	8.156	4.840	4.371	2.781	1.317	372	74	33.717	126.529	21.911	182.157	ARR. TONGEREN	
420	360	243	232	144	72	18	3	1.921	7.170	1.072	10.163	ALKEN	
1.326	1.046	659	615	423	200	64	15	5.316	18.977	3.022	27.315	BILZEN	
593	523	371	327	177	92	28	7	1.650	6.943	1.525	10.118	BORGLOON	
398	408	232	189	139	72	16	4	953	4.462	1.060	6.475	HEERS	
10	5	3	1	2	1	-	-	18	63	12	93	HERSTAPPE	
411	394	222	195	126	40	10	4	1.672	6.040	991	8.703	HOESELT	
290	285	174	181	102	39	18	1	1.675	5.263	800	7.738	KORTESSEM	
1.120	1.000	507	508	290	143	42	6	3.995	15.619	2.496	22.110	LANAKEN	
1.679	1.403	740	567	354	175	51	7	7.112	23.734	3.297	34.143	MAASMECHELEN	
768	680	428	416	267	119	37	9	2.584	10.664	1.956	15.204	RIEMST	
1.757	1.546	950	893	584	267	69	13	4.824	20.305	4.322	29.451	TONGEREN	
275	216	121	95	85	47	9	3	827	2.823	576	4.226	VOEREN	
289	290	190	152	88	50	10	2	1.170	4.466	782	6.418	WELLEN	
13.194	12.141	7.823	7.351	4.795	2.300	665	125	47.676	149.937	35.200	232.813	LUXEMBURG	
2.784	2.444	1.412	1.399	886	439	102	26	9.462	32.775	6.708	48.945	ARR. AARLEN	
1.293	1.160	681	653	412	203	55	17	4.440	15.801	3.181	23.422	AARLEN	
163	164	93	92	60	29	5	-	730	2.108	443	3.281	ATTERT	
947	743	432	424	279	127	27	7	2.642	9.675	2.039	14.356	AUBANGE	
74	85	58	68	48	29	7	-	259	920	295	1.474	MARTELANGE	
307	292	148	162	87	51	8	2	1.391	4.271	750	6.412	MESSANCY	
2.088	1.884	1.311	1.188	749	316	71	14	8.152	24.151	5.533	37.836	ARR. BASTENAKEN	
561	524	367	326	193	80	18	2	2.789	7.888	1.510	12.187	BASTENAKEN	
129	121	94	78	56	19	4	-	605	1.583	372	2.560	BERTOEGNE	
102	74	67	50	31	11	3	1	378	1.099	237	1.714	FAUVILLERS	
256	262	159	149	84	36	13	2	892	2.753	705	4.350	GOUVY	
311	249	161	150	113	43	10	4	853	2.665	730	4.248	HOUFFALIZE	
106	99	89	65	44	15	1	3	436	1.347	316	2.099	SAINTE-ODE	
228	204	118	122	74	44	4	1	827	2.357	567	3.751	VAUX-SUR-SURE	
395	351	256	248	154	68	18	1	1.372	4.459	1.096	6.927	VIELSALM	
2.653	2.529	1.661	1.414	919	393	140	21	9.697	29.748	7.077	46.522	ARR. MARCHE-EN-FAMENNE	
554	515	357	291	197	73	29	4	1.674	5.647	1.466	8.787	DURBUY	
144	156	92	73	49	23	9	2	487	1.543	404	2.434	EREZEE	
224	214	146	112	84	34	7	2	1.042	2.814	599	4.455	HOTTON	
284	267	196	152	113	40	19	3	638	2.525	790	3.953	LA ROCHE-EN-ARDENNE	
176	173	105	98	60	29	12	-	551	1.670	477	2.698	MANHAY	
743	691	468	401	246	120	39	7	3.444	10.009	1.972	15.425	MARCHE-EN-FAMENNE	
244	244	142	165	81	30	12	2	915	2.793	676	4.384	NASSOGNE	
158	144	86	70	45	24	7	1	389	1.310	377	2.076	RENDEUX	
126	125	69	52	44	20	6	-	557	1.437	316	2.310	TENNEVILLE	
3.066	2.856	1.931	1.852	1.193	598	180	33	10.952	34.101	8.643	53.696	ARR. NEUFCHATEAU	
433	388	264	254	132	85	29	5	1.701	4.895	1.157	7.753	BERTRIX	
345	362	226	221	161	68	19	4	978	3.429	1.061	5.468	BOUILLON	
109	81	70	56	31	23	8	3	265	930	272	1.467	DAVERDISSE	
92	99	74	70	47	24	10	1	226	864	325	1.415	HERBEUMONT	
220	195	132	145	70	38	5	2	694	2.105	587	3.386	LEGLISE	
249	236	125	125	101	37	15	3	853	2.675	642	4.170	LIBIN	
406	384	255	224	145	69	17	2	1.876	5.677	1.096	8.649	LIBRAMONT-CHEVIGNY	
325	289	216	188	150	76	25	5	1.225	3.763	949	5.937	NEUFCHATEAU	

WOONPLAATS	LEEFTIJDGROEP											
	0-4 JAAR	5-9 JAAR	10-14 JAAR	15-19 JAAR	20-24 JAAR	25-29 JAAR	30-34 JAAR	35-39 JAAR	40-44 JAAR	45-49 JAAR	50-54 JAAR	55-59 JAAR
PALISEUL	313	313	353	332	345	326	347	343	304	233	236	274
SAINT-HUBERT	398	347	373	432	439	429	438	366	401	275	285	332
TELLIN	163	136	150	130	142	149	146	162	126	93	117	104
WELLIN	198	189	201	228	187	212	187	189	176	131	130	130
ARR. VIRTON	3.196	3.097	3.120	3.170	3.224	3.485	3.554	3.317	3.148	1.872	2.277	2.512
CHINY	334	299	270	293	312	358	358	323	282	173	212	275
ETALLE	287	303	293	263	254	341	310	328	274	157	194	194
FLORENVILLE	334	338	335	376	394	378	391	373	374	232	299	344
HABAY	463	455	454	432	419	540	510	460	427	245	317	323
MEIX-DEVANT-VIRTON	170	198	174	217	203	178	216	188	166	129	137	144
MUSSON	257	233	248	283	291	273	279	287	281	169	211	212
ROUVROY	133	149	146	144	144	142	155	148	128	71	90	88
SAINT-LEGER	228	233	249	207	194	214	276	240	208	110	116	161
TINTIGNY	234	209	224	235	247	236	263	239	219	112	157	184
VIRTON	756	680	727	720	766	825	796	731	789	474	544	587
PROV. NAMEN	28.043	27.100	27.360	29.629	30.420	32.838	32.699	31.459	31.382	20.672	21.425	22.648
ARR. DINANT	6.277	6.225	6.096	6.551	6.778	7.146	6.969	6.590	6.331	4.377	4.744	5.157
ANHEE	476	387	434	465	430	476	507	476	468	318	320	399
BEAURAING	513	607	560	589	622	546	583	528	536	365	424	431
BIEVRE	196	226	198	220	212	242	191	184	205	127	164	149
CINEY	925	911	893	1.016	1.089	1.090	1.123	1.038	997	625	684	730
DINANT	808	731	815	820	944	999	861	890	786	613	628	681
GEDINNE	269	278	242	313	325	318	273	251	277	184	226	262
HAMOIS	456	492	456	430	395	465	466	470	415	228	282	295
HASTIERE	257	248	247	271	289	291	317	259	312	230	257	293
HAVELANGE	307	297	303	272	296	306	323	337	279	189	220	240
HOUYET	279	272	245	265	291	312	290	270	271	178	173	219
ONHAYE	215	213	203	215	186	197	221	223	172	146	152	145
ROCHFORT	740	745	752	831	840	940	843	788	793	546	583	590
SOMME-LEUZE	236	193	169	182	204	269	248	185	194	149	169	193
VRESSE-SUR-SEMOIS	149	119	106	156	190	212	200	167	136	139	134	191
VVOIR	451	506	473	506	465	483	523	524	490	340	328	339
ARR. NAMEN	17.941	17.199	17.557	18.727	19.357	21.183	21.292	20.594	20.569	13.351	13.660	14.191
ANDENNE	1.552	1.414	1.477	1.610	1.712	1.789	1.837	1.689	1.629	1.157	1.132	1.243
ASSESE	430	384	454	445	391	421	447	454	500	260	244	250
EGHEZEE	855	824	801	775	768	975	988	955	954	589	585	631
FERNELMONT	406	420	401	339	344	437	479	457	433	245	261	287
FLOREFFE	435	450	459	519	420	468	524	581	534	343	315	341
FOSSÉS-LA-VILLE	484	476	493	597	578	596	630	628	619	443	433	428
GEMBLOUX	1.270	1.197	1.212	1.281	1.396	1.528	1.512	1.501	1.512	970	1.006	1.001
GESVES	383	345	347	331	267	394	394	420	357	180	218	261
JEMEPPE-SUR-SAMBRE	1.136	1.079	1.118	1.326	1.244	1.375	1.353	1.324	1.355	880	892	938
LA BRUYERE	593	559	545	465	417	539	661	621	574	337	342	327
METTET	736	689	663	739	737	823	865	761	747	497	494	537
NAMEN	6.552	6.382	6.507	6.917	7.758	8.186	7.854	7.526	7.715	5.145	5.334	5.394
OHEY	274	254	242	251	240	290	305	310	287	180	151	191
PROFONDEVILLE	678	718	646	679	701	762	776	753	736	489	478	506
SAMBREVILLE	1.720	1.612	1.749	1.964	1.998	2.087	2.128	2.063	2.063	1.282	1.437	1.518
SOMBREFFE	437	396	443	489	386	513	539	551	554	354	338	338
ARR. PHILIPPEVILLE	3.825	3.676	3.707	4.351	4.285	4.509	4.438	4.275	4.482	2.944	3.021	3.300
CERFONTAINE	257	272	223	285	266	333	332	289	258	154	190	225
COUVIN	839	759	831	1.007	1.005	1.011	932	872	915	629	663	740
DOISCHE	198	149	150	193	228	220	191	170	186	142	152	153
FLORENNES	716	747	728	800	746	805	824	835	783	531	555	562
PHILIPPEVILLE	489	442	417	563	551	564	547	509	522	372	419	436
VIROINVAL	337	325	327	364	409	411	416	352	385	238	255	346
WALCOURT	989	982	1.031	1.139	1.080	1.165	1.196	1.248	1.433	878	787	838

N.I.S. VOLKS- EN WONINGTELLING VAN 1991		TABEL OO.04 A T										BLZ. 8.- FOL. 2.-		ALLE ADMINISTRA- TIEVE EENHEDEN
BEVOLKING NAAR GESLACHT, LEEFTIJDGROEPEN EN LEEFTIJDKlassen - TOTALE BEVOLKING -														
LEEFTIJDGROEP								LEEFTIJDKlasse			ALGE- MEEN	WOONPLAATS		
60-64 JAAR	65-69 JAAR	70-74 JAAR	75-79 JAAR	80-84 JAAR	85-89 JAAR	90-94 JAAR	95 JAAR EN MEER	0-14 JAAR	15-64 JAAR	65 JAAR EN MEER	TOTAAL			
293	280	170	208	124	63	10	2	979	3.033	857	4.869	PALISEUL		
316	267	208	190	117	58	16	2	1.118	3.713	858	5.689	SAINT-HUBERT		
120	119	78	75	47	25	8	-	449	1.289	352	2.090	TELLIN		
158	156	113	96	68	32	18	4	588	1.728	487	2.803	WELLIN		
2.603	2.428	1.508	1.498	1.048	554	172	31	9.413	29.162	7.239	45.814	ARR. VIRTON		
330	314	165	181	119	52	12	3	903	2.916	846	4.665	CHINY		
172	163	110	107	82	33	10	2	883	2.487	507	3.877	ETALLE		
348	361	262	257	163	94	33	3	1.007	3.509	1.173	5.689	FLORENVILLE		
332	307	186	186	125	53	14	3	1.372	4.005	874	6.251	HABAY		
165	136	79	79	64	24	12	-	542	1.743	394	2.679	MEIX-DEVANT-VIRTON		
218	188	117	88	60	32	10	3	738	2.504	498	3.740	MUSSON		
90	93	52	48	47	25	10	2	428	1.200	277	1.905	ROUVROY		
153	139	72	74	51	33	8	2	710	1.879	379	2.968	SAINT-LEGER		
198	217	107	122	65	39	13	-	667	2.090	563	3.320	TINTIGNY		
597	510	358	356	272	169	50	13	2.163	6.829	1.728	10.720	VIRTON		
24.112	22.740	14.034	12.601	8.496	4.180	1.250	229	82.503	277.284	63.530	423.317	PROV. NAMEN		
5.441	5.290	3.366	2.996	1.948	962	269	54	18.598	60.084	14.885	93.567	ARR. DINANT		
369	375	247	231	142	59	19	6	1.297	4.228	1.079	6.604	ANHEE		
425	485	298	281	171	80	28	2	1.680	5.049	1.345	8.074	BEAURAING		
176	190	127	101	66	34	14	1	620	1.870	533	3.023	BIEVRE		
807	703	440	397	235	166	52	9	2.729	9.199	2.002	13.930	CINEY		
710	643	434	385	265	120	41	9	2.354	7.932	1.897	12.183	DINANT		
291	255	176	156	116	47	11	1	789	2.720	762	4.271	GEDINNE		
287	282	155	129	85	43	7	-	1.404	3.733	701	5.838	HAMOIS		
326	303	156	143	116	54	11	4	752	2.845	787	4.384	HASTIERE		
261	252	191	137	65	42	10	2	907	2.723	699	4.329	HAVELANGE		
263	298	178	147	107	41	16	6	796	2.532	793	4.121	HOUYET		
149	129	98	85	56	27	8	-	631	1.806	403	2.840	ONHAYE		
578	589	372	354	217	99	21	5	2.237	7.332	1.657	11.226	ROCHFORT		
236	205	124	100	58	25	3	1	598	2.029	516	3.143	SOMME-LEUZE		
187	191	116	122	93	43	14	4	374	1.712	583	2.669	VRESSE-SUR-SEMOIS		
376	390	254	228	156	82	14	4	1.430	4.374	1.128	6.932	VVOIR		
15.206	14.251	8.678	7.914	5.365	2.690	800	145	52.697	178.130	39.843	270.670	ARR. NAMEN		
1.339	1.318	755	693	464	193	63	9	4.443	15.137	3.495	23.075	ANDENNE		
260	234	138	112	55	36	15	1	1.268	3.672	591	5.531	ASSESE		
629	598	368	376	225	122	34	8	2.480	7.849	1.731	12.060	EGHEZEE		
328	323	218	171	91	43	20	1	1.227	3.610	867	5.704	FERNELMONT		
327	332	172	170	112	62	21	4	1.344	4.372	873	6.589	FLOREFFE		
456	409	254	230	156	85	25	4	1.453	5.408	1.163	8.024	FOSSES-LA-VILLE		
1.008	997	595	571	362	189	44	11	3.679	12.715	2.769	19.163	GEMBLoux		
260	219	164	139	105	52	17	3	1.075	3.082	699	4.856	GESVES		
965	847	492	436	306	140	42	7	3.333	11.652	2.270	17.255	JEMEPPE-SUR-SAMBRE		
323	310	164	183	113	42	22	1	1.697	4.606	835	7.138	LA BRUYERE		
625	523	333	284	177	81	21	4	2.088	6.825	1.423	10.336	METTET		
5.950	5.690	3.494	3.229	2.235	1.173	334	68	19.441	67.779	16.223	103.443	NAMEN		
231	211	126	104	66	24	17	-	770	2.436	548	3.754	OHEY		
425	452	290	256	186	99	27	6	2.042	6.305	1.316	9.663	PROFONDEVILLE		
1.705	1.454	900	761	565	277	76	13	5.081	18.245	4.046	27.372	SAMBREVILLE		
375	334	215	199	147	72	22	5	1.276	4.437	994	6.707	SOMBREFFE		
3.465	3.199	1.990	1.691	1.183	528	181	30	11.208	39.070	8.802	59.080	ARR. PHILIPPEVILLE		
290	259	158	128	95	36	11	1	752	2.622	688	4.062	CERFONTAINE		
780	705	457	397	295	128	51	6	2.429	8.554	2.039	13.022	COUVIN		
173	164	115	100	64	30	12	1	497	1.808	486	2.791	DOISCHE		
565	555	305	261	179	93	24	5	2.191	7.006	1.422	10.619	FLORENNES		
424	344	239	202	113	50	18	2	1.348	4.907	968	7.223	PHILIPPEVILLE		
394	368	236	220	136	57	18	4	989	3.570	1.039	5.598	VIROINVAL		
839	804	480	383	301	134	47	11	3.002	10.603	2.160	15.765	WALCOURT		

WOONPLAATS	LEEFTIJDGROEP											
	0-4 JAAR	5-9 JAAR	10-14 JAAR	15-19 JAAR	20-24 JAAR	25-29 JAAR	30-34 JAAR	35-39 JAAR	40-44 JAAR	45-49 JAAR	50-54 JAAR	55-59 JAAR
PROV. OOST-VLAANDEREN	74.527	75.658	81.916	86.606	99.212	108.700	104.531	96.716	94.498	78.118	77.085	80.312
ARR. AALST	13.229	14.021	15.370	16.654	19.304	21.429	20.802	19.198	18.136	14.926	15.018	16.399
AALST	3.835	4.103	4.135	4.450	5.664	6.619	6.377	5.585	5.109	4.362	4.586	5.075
DENDERLEEUEW	873	909	1.073	1.084	1.268	1.507	1.407	1.369	1.203	974	874	952
ERPE-MERE	977	1.075	1.237	1.245	1.322	1.494	1.524	1.452	1.292	1.056	1.083	1.158
GERAARDSBERGEN	1.511	1.579	1.762	1.918	2.218	2.318	2.287	2.274	2.142	1.775	1.731	1.894
HAALERT	878	934	1.052	1.143	1.278	1.396	1.475	1.248	1.132	948	954	1.118
HERZELE	841	908	973	1.129	1.217	1.364	1.168	1.126	1.096	881	883	1.032
LEDE	904	945	1.101	1.197	1.285	1.272	1.306	1.272	1.295	1.017	962	1.026
NINOVE	1.759	1.837	2.067	2.239	2.529	2.689	2.709	2.555	2.492	1.988	1.986	2.018
SINT-LIEVENS-HOUTEM	424	485	529	651	712	717	638	553	643	504	513	601
ZOTTEGEM	1.227	1.246	1.441	1.598	1.811	2.053	1.911	1.733	1.732	1.421	1.446	1.525
ARR. DENDERMONDE	10.288	10.573	11.580	12.409	13.649	14.694	14.392	13.699	13.266	10.619	10.645	10.858
BERLARE	675	731	876	918	944	974	1.018	1.000	899	732	735	757
BUGGENHOUT	698	775	822	916	956	1.105	1.064	1.051	1.073	804	803	765
DENDERMONDE	2.326	2.366	2.527	2.676	3.154	3.458	3.535	3.253	3.048	2.421	2.318	2.492
HAMME	1.366	1.301	1.565	1.659	1.698	1.776	1.622	1.641	1.677	1.367	1.311	1.401
LAARNE	668	690	777	833	818	883	940	840	866	711	670	668
LEBBEKE	865	860	980	1.021	1.330	1.356	1.241	1.190	1.231	1.010	1.097	1.061
WAASMUNSTER	587	608	627	683	667	669	705	711	785	569	539	522
WETTEREN	1.261	1.233	1.330	1.481	1.695	1.920	1.819	1.632	1.550	1.303	1.398	1.450
WICHELEN	591	646	690	715	764	859	948	886	782	601	638	652
ZELE	1.251	1.363	1.386	1.507	1.623	1.694	1.500	1.495	1.355	1.101	1.136	1.090
ARR. EEKLO	4.165	4.307	4.846	5.340	6.020	6.150	5.764	5.472	5.438	4.657	4.593	4.920
ASSENEDE	828	738	818	913	1.022	1.076	966	954	906	785	749	817
EEKLO	894	1.025	1.144	1.279	1.504	1.521	1.351	1.277	1.318	1.174	1.139	1.224
KAPRIJKE	354	356	440	461	429	488	445	406	455	350	315	370
MALDEGEM	1.174	1.261	1.411	1.454	1.617	1.694	1.646	1.547	1.401	1.226	1.239	1.256
SINT-LAUREINS	323	346	404	436	427	453	480	476	394	330	372	386
ZELZATE	592	581	629	797	1.021	918	876	812	964	792	779	867
ARR. GENT	27.948	27.131	28.966	30.274	35.808	40.731	38.850	34.898	34.138	28.488	28.221	28.836
AALTER	997	1.062	1.184	1.228	1.294	1.389	1.303	1.176	1.203	1.006	953	930
DEINZE	1.495	1.555	1.693	1.674	1.935	2.119	1.975	1.878	1.829	1.552	1.543	1.511
DE PINTE	609	654	725	650	692	663	758	795	742	642	623	555
DESTELBERGEN	953	998	1.080	1.109	1.147	1.231	1.330	1.269	1.286	1.086	1.065	1.033
EVERGEM	1.646	1.662	1.823	2.030	2.222	2.394	2.350	2.096	2.118	1.705	1.831	1.844
GAVERE	615	645	725	718	816	871	884	844	813	625	632	642
GENT	13.029	11.628	12.065	12.848	17.052	20.719	18.590	16.117	15.270	12.939	12.993	13.595
KNESSELARE	401	484	584	586	606	545	568	570	550	479	446	446
LOCHRISTI	1.074	1.143	1.235	1.315	1.234	1.322	1.379	1.331	1.394	1.013	950	930
LOVENDEGEM	500	516	591	653	663	635	669	667	823	696	573	549
MELLE	539	500	615	644	703	738	749	736	700	577	590	614
MERELBEKE	1.178	1.154	1.272	1.284	1.451	1.623	1.592	1.438	1.529	1.255	1.175	1.228
MOERBEKE	273	371	382	350	346	417	453	403	417	308	295	314
NAZARETH	597	524	628	661	667	772	765	703	780	581	588	562
NEVELE	634	621	660	650	800	857	847	717	672	651	617	671
OOSTERZELE	798	813	780	846	875	1.020	1.046	897	841	666	730	715
SINT-MARTENS-LATEM	454	449	547	574	584	531	599	587	683	575	594	533
WAARSCHOOT	446	505	462	456	533	657	670	546	504	399	456	490
WACHTEBEKE	380	391	443	557	566	485	522	495	580	483	426	368
ZOMERGEM	455	491	559	535	576	596	687	633	531	451	431	504
ZULTE	875	965	913	906	1.046	1.147	1.114	1.000	873	789	710	802
ARR. OUDENAARDE	6.148	6.459	7.053	7.312	7.913	8.590	8.298	7.827	7.567	6.164	6.205	6.954
BRAKEL	622	725	843	887	899	997	1.052	982	929	737	779	857
HOREBEKE	88	77	142	139	161	123	95	135	144	115	108	100
KLUIBERGEN	359	360	393	368	450	433	444	407	396	342	310	371
KRUISSHOUTEM	458	499	481	467	513	565	549	559	440	406	375	435
LIERDE	310	354	360	431	434	484	461	448	430	342	364	435
MAARKEDAL	387	378	411	379	425	501	424	405	419	346	365	403
OUDENAARDE	1.522	1.597	1.556	1.720	1.947	2.257	2.137	1.806	1.813	1.420	1.539	1.676

N.I.S. VOLKS- EN WONINGTELLING VAN 1991		TABEL OO.04 A T							BLZ. 9.- FOL. 2.-			ALLE ADMINISTRATIEVE EENHEDEN
BEVOLKING NAAR GESLACHT, LEEFTIJDGROEPEN EN LEEFTIJDKlassen												
- TOTALE BEVOLKING -												
LEEFTIJDGROEP								LEEFTIJDKlasse			ALGE- MEEN TOTAAL	WOONPLAATS
60-64 JAAR	65-69 JAAR	70-74 JAAR	75-79 JAAR	80-84 JAAR	85-89 JAAR	90-94 JAAR	95 JAAR EN MEER	0-14 JAAR	15-64 JAAR	65 JAAR EN MEER		
73.994	68.205	42.832	42.864	29.881	14.795	4.524	819	232.101	899.772	203.920	1.335.793	PROV. OOST-VLAANDEREN
15.129	13.700	8.190	8.138	5.471	2.652	770	138	42.620	176.995	39.059	258.674	ARR. AALST
4.633	4.187	2.517	2.485	1.680	737	209	34	12.073	52.460	11.849	76.382	AALST
924	844	474	452	270	123	30	5	2.855	11.562	2.198	16.615	DENDERLEEUEW
1.075	920	538	594	398	250	73	15	3.289	12.701	2.788	18.778	ERPE-MERE
1.884	1.749	1.049	999	684	374	105	27	4.852	20.441	4.987	30.280	GERAARDSBERGEN
979	851	465	492	334	155	59	4	2.864	11.671	2.360	16.895	HAALTERN
860	796	453	459	336	161	39	8	2.722	10.756	2.252	15.730	HERZELE
967	893	508	535	350	157	44	13	2.950	11.630	2.500	17.080	LEDE
1.829	1.686	1.047	1.006	647	309	90	7	5.663	23.034	4.792	33.489	NINOVE
476	466	331	300	232	106	34	7	1.438	6.008	1.476	8.922	SINT-LIEVENS-HOUTEM
1.502	1.308	808	816	540	280	87	18	3.914	16.732	3.857	24.503	ZOTTEGEM
9.797	9.243	5.561	5.504	3.634	1.738	474	68	32.441	124.028	26.222	182.691	ARR. DENDERMONDE
738	629	388	369	234	123	28	5	2.282	8.715	1.776	12.773	BERLARE
731	627	384	385	257	131	37	5	2.295	9.268	1.826	13.389	BUGGENHOUT
2.318	2.315	1.375	1.364	962	442	130	19	7.219	28.673	6.607	42.499	DENDERMONDE
1.157	1.120	707	678	466	224	55	8	4.232	15.309	3.258	22.799	HAMME
630	604	302	334	210	98	20	5	2.135	7.859	1.573	11.567	LAARNE
933	932	538	543	322	148	45	5	2.705	11.470	2.533	16.708	LEBBEKE
485	446	286	255	165	70	22	3	1.822	6.335	1.247	9.404	WAASMUNSTER
1.246	1.166	716	700	451	226	71	7	3.824	15.494	3.337	22.655	WETTEREN
601	498	298	301	199	95	32	4	1.927	7.446	1.427	10.800	WICHELEN
958	906	567	575	368	181	34	7	4.000	13.459	2.638	20.097	ZELE
4.484	4.000	2.585	2.728	1.978	1.102	324	58	13.318	52.838	12.775	78.931	ARR. EEKLO
707	671	413	508	359	208	56	14	2.384	8.895	2.229	13.508	ASSENEDE
1.091	962	632	617	510	271	83	16	3.063	12.878	3.091	19.032	EEKLO
284	292	179	234	153	96	31	4	1.150	4.003	989	6.142	KAPRIJKE
1.233	1.048	702	696	468	254	80	11	3.846	14.313	3.259	21.418	MALDEGEM
399	376	250	269	183	119	27	8	1.073	4.153	1.232	6.458	SINT-LAUREINS
770	651	409	404	305	154	47	5	1.802	8.596	1.975	12.373	ZELZATE
26.774	24.800	15.818	15.953	11.530	5.755	1.935	366	84.045	327.018	76.157	487.220	ARR. GENT
854	745	435	474	368	219	67	6	3.243	11.336	2.314	16.893	AALTER
1.336	1.244	787	788	572	261	77	15	4.743	17.352	3.744	25.839	DEINZE
498	384	219	186	126	68	28	5	1.988	6.618	1.016	9.622	DE PINTE
1.002	788	489	457	294	179	45	6	3.031	11.558	2.258	16.847	DESTELBERGEN
1.640	1.285	821	868	603	315	139	20	5.131	20.230	4.051	29.412	EVERGEM
543	475	302	319	230	114	35	5	1.985	7.388	1.480	10.853	GAVERE
13.098	13.059	8.654	8.464	6.060	2.897	965	204	36.722	153.221	40.303	230.246	GENT
393	406	242	245	160	68	28	5	1.469	5.189	1.154	7.812	KNESSELARE
818	700	419	484	320	175	59	10	3.452	11.686	2.167	17.305	LOCHRISTI
421	319	195	217	160	92	33	6	1.607	6.349	1.022	8.978	LOVENDEGEM
611	532	302	380	278	123	36	7	1.654	6.662	1.658	9.974	MELLE
1.100	995	591	680	449	261	80	10	3.604	13.675	3.066	20.345	MERELBEKE
291	327	189	189	154	67	26	3	1.026	3.594	955	5.575	MOERBEKE
467	420	268	264	237	143	64	10	1.749	6.556	1.406	9.711	NAZARETH
606	516	312	312	263	118	34	3	1.915	7.088	1.558	10.561	NEVELE
707	572	361	387	304	170	49	6	2.391	8.343	1.849	12.583	OOSTERZELE
448	354	219	215	173	57	22	5	1.450	5.708	1.045	8.203	SINT-MARTENS-LATEM
445	365	232	217	182	71	34	8	1.413	5.156	1.109	7.678	WAARSCHOOT
335	281	190	194	161	96	35	4	1.214	4.817	961	6.992	WACHTEBEKE
431	363	228	242	191	126	33	17	1.505	5.375	1.200	8.080	ZOMERGEM
730	670	363	371	245	135	46	11	2.753	9.117	1.841	13.711	ZULTE
6.635	6.159	3.865	4.108	2.947	1.582	481	107	19.660	73.465	19.249	112.374	ARR. OUDENAARDE
883	807	490	463	364	190	66	16	2.190	9.002	2.396	13.588	BRAKEL
102	99	59	85	60	47	12	-	307	1.222	362	1.891	HOREBEKE
370	350	208	247	165	91	23	9	1.112	3.891	1.093	6.096	KLUISBERGEN
435	401	234	261	187	107	33	9	1.438	4.744	1.232	7.414	KRUISSHOUTEM
389	327	195	182	128	54	16	5	1.024	4.218	907	6.149	LIERDE
344	300	203	232	191	146	60	15	1.176	4.011	1.147	6.334	MAARKEDAL
1.590	1.512	948	996	683	319	100	24	4.675	17.905	4.582	27.162	OUDENAARDE

N.I.S. VOLKS- EN WONINGTELLING VAN 1991	TABEL OO.04 A T										BLZ. 10.- FOL. 1.-	
	BEVOLKING NAAR GESLACHT, LEEFTIJDGROEPEN EN LEEFTIJDKlassen - TOTALE BEVOLKING -											ALLE ADMINISTRATIEVE EENHEDEN
WOONPLAATS	LEEFTIJDGROEP											
	0-4 JAAR	5-9 JAAR	10-14 JAAR	15-19 JAAR	20-24 JAAR	25-29 JAAR	30-34 JAAR	35-39 JAAR	40-44 JAAR	45-49 JAAR	50-54 JAAR	55-59 JAAR
RONSE	1.286	1.379	1.556	1.563	1.684	1.680	1.710	1.616	1.560	1.313	1.280	1.447
WORTEGEM-PETEGEM	334	355	421	409	418	439	405	419	436	351	285	363
ZINGEM	358	330	396	456	470	522	443	461	479	363	380	409
ZWALM	424	405	494	493	512	589	578	589	521	429	420	458
ARR. SINT-NIKLAAS	12.749	13.167	14.101	14.617	16.518	17.106	16.425	15.622	15.953	13.264	12.403	12.345
BEVEREN	2.528	2.643	2.842	2.863	3.305	3.367	3.338	3.295	3.282	2.604	2.369	2.353
KRUIBEKE	754	827	889	970	1.102	1.131	1.107	1.050	1.041	965	892	884
LOKEREN	2.180	2.276	2.402	2.437	2.676	2.817	2.706	2.401	2.565	1.993	1.913	1.885
SINT-GILLIS-WAAS	1.000	986	1.089	1.196	1.255	1.275	1.221	1.126	1.175	1.040	967	852
SINT-NIKLAAS	3.925	3.955	4.167	4.417	5.233	5.421	5.044	4.761	4.858	4.219	3.976	4.226
STEKENE	975	976	1.102	1.099	1.139	1.207	1.231	1.241	1.213	1.002	893	826
TEMSE	1.387	1.504	1.610	1.635	1.808	1.888	1.778	1.748	1.819	1.441	1.393	1.319
PROV. WEST-VLAANDEREN	65.573	65.947	68.678	72.081	81.936	88.541	83.329	76.956	74.080	64.860	64.279	66.492
ARR. BRUGGE	14.967	15.198	15.729	16.967	19.556	21.186	20.393	18.882	18.424	15.883	15.500	15.809
BEERNEM	821	918	1.011	886	978	1.095	1.075	1.077	945	775	765	823
BLANKENBERGE	806	857	863	925	1.151	1.237	1.270	1.201	1.149	1.014	981	967
BRUGGE	6.487	6.419	6.630	7.364	8.869	9.568	9.013	8.273	7.879	7.051	6.903	7.099
DAMME	725	766	705	685	705	786	950	874	707	527	551	638
JABBEKE	793	843	899	843	872	927	1.005	931	931	767	745	652
KNOCKE-HEIST	1.564	1.447	1.468	1.849	2.286	2.490	2.234	2.010	2.108	1.873	1.971	2.129
OOSTKAMP	1.222	1.247	1.387	1.482	1.620	1.662	1.557	1.419	1.680	1.324	1.186	1.122
TORHOUT	1.065	1.197	1.162	1.234	1.360	1.450	1.515	1.311	1.248	1.114	1.060	1.085
ZEDELGEM	1.310	1.310	1.426	1.490	1.539	1.782	1.568	1.574	1.581	1.283	1.199	1.132
ZUIENKERKE	174	194	178	209	176	189	206	212	196	155	139	162
ARR. DIKSMUIDE	2.989	3.015	3.008	3.082	3.574	3.863	3.465	3.168	2.892	2.590	2.686	2.721
DIKSMUIDE	1.005	970	945	986	1.201	1.299	1.083	997	900	851	886	880
HOUTHULST	559	559	551	582	644	712	652	562	508	508	471	511
KOEKELARE	502	501	472	495	568	629	611	580	476	409	459	431
KORTEMARK	699	771	855	842	929	960	907	865	852	674	702	715
LO-RENINGE	224	214	185	177	232	263	212	164	156	148	168	184
ARR. IEPER	6.535	6.714	6.761	7.174	7.645	7.951	7.564	7.035	6.789	5.767	5.608	5.906
HEUVELLAND	582	598	573	579	637	621	663	568	554	404	447	459
IEPER	2.181	2.283	2.260	2.425	2.541	2.678	2.663	2.429	2.362	1.979	1.884	1.964
LANGEMARK-POELKAPELLE	501	524	436	505	564	607	565	493	443	358	408	443
MESEN	73	83	67	67	76	83	87	85	41	49	56	67
POPERINGE	1.213	1.156	1.327	1.376	1.433	1.491	1.296	1.283	1.223	1.080	1.080	1.111
VLETEREN	240	255	230	268	282	270	277	208	207	210	189	218
WERVIK	1.026	1.151	1.194	1.225	1.285	1.325	1.243	1.244	1.289	1.038	964	1.021
ZONNEBEKE	719	664	674	729	827	876	770	725	670	649	580	623
ARR. KORTRIJK	16.817	16.832	18.119	18.393	20.832	22.920	21.108	19.564	18.617	16.202	15.937	16.256
ANZEGEM	781	831	973	894	970	1.048	933	997	912	752	715	814
AVELGEM	535	510	537	568	614	716	692	643	551	501	432	547
DEERLIJK	684	698	814	801	913	905	826	738	776	712	690	627
HARELBEKE	1.527	1.570	1.745	1.617	1.870	2.293	2.027	1.934	1.736	1.529	1.562	1.588
KORTRIJK	4.497	4.387	4.572	4.897	5.680	6.327	5.790	5.198	4.885	4.460	4.452	4.570
KUURNE	696	761	835	926	1.075	1.065	890	862	924	836	790	789
LENDELEDE	344	361	358	391	432	398	417	375	390	344	298	317
MENEN	1.942	1.839	1.959	2.121	2.395	2.540	2.317	2.247	2.293	1.887	1.873	1.925
SPIERE-HELKIJN	111	111	119	126	134	124	150	122	113	90	90	115
WAREGEM	2.298	2.228	2.484	2.320	2.693	3.169	2.784	2.614	2.379	2.008	2.002	1.851
WEVELGEM	1.958	2.092	2.158	2.175	2.328	2.523	2.404	2.221	2.125	1.704	1.744	1.706
ZWEVEGEM	1.444	1.444	1.565	1.557	1.728	1.812	1.873	1.613	1.533	1.379	1.289	1.407
ARR. OOSTENDE	7.588	7.448	7.526	8.301	9.677	10.559	10.187	9.578	9.247	8.125	8.230	8.763
BREDENE	803	864	808	792	858	1.029	1.052	973	901	744	684	708
DE HAAN	630	576	587	665	705	801	761	710	723	660	620	669
GISTEL	684	648	581	627	677	826	853	702	664	573	570	600
ICHTGEM	789	799	861	836	930	984	1.074	1.014	854	720	740	747
MIDDELKERKE	793	878	811	964	1.152	1.146	1.077	997	1.030	919	929	1.063
OOSTENDE	3.389	3.180	3.391	3.835	4.717	5.156	4.717	4.637	4.484	3.996	4.149	4.486
OUDEBURG	500	503	487	582	638	617	653	545	591	513	538	490

N.I.S. VOLKS- EN WONINGTELLING VAN 1991		TABEL OO.04 A T BEVOLKING NAAR GESLACHT, LEEFTIJDGROEPEN EN LEEFTIJDKlassen - TOTALE BEVOLKING -										BLZ. 10.- FOL. 2.-	ALLE ADMINISTRA- TIEVE EENHEDEN
LEEFTIJDGROEP								LEEFTIJDKlasse			ALGE- MEEN TOTAAL	WOONPLAATS	
60-64 JAAR	65-69 JAAR	70-74 JAAR	75-79 JAAR	80-84 JAAR	85-89 JAAR	90-94 JAAR	95 JAAR EN MEER	0-14 JAAR	15-64 JAAR	65 JAAR EN MEER			
1.469	1.438	881	960	692	382	86	16	4.221	15.322	4.455	23.998	RONSE	
304	278	177	224	118	78	30	2	1.110	3.829	907	5.846	WORTEGEM-PETEGEM	
380	285	219	219	189	91	32	9	1.084	4.363	1.044	6.491	ZINGEM	
369	362	251	239	170	77	23	2	1.323	4.958	1.124	7.405	ZWALM	
11.175	10.303	6.813	6.433	4.321	1.966	540	82	40.017	145.428	30.458	215.903	ARR. SINT-NIKLAAS	
2.091	1.916	1.291	1.238	832	368	85	17	8.013	28.867	5.747	42.627	BEVEREN	
828	740	471	384	253	125	32	5	2.470	9.970	2.010	14.450	KRUIBEKE	
1.655	1.630	1.095	1.125	753	328	91	14	6.858	23.048	5.036	34.942	LOKEREN	
763	730	528	506	295	143	40	8	3.075	10.870	2.250	16.195	SINT-GILLIS-WAAS	
3.823	3.448	2.239	2.112	1.483	653	215	28	12.047	45.978	10.178	68.203	SINT-NIKLAAS	
764	732	410	407	269	128	27	6	3.053	10.615	1.979	15.647	STEKENE	
1.251	1.107	779	661	436	221	50	4	4.501	16.080	3.258	23.839	TEMSE	
63.200	58.564	34.917	35.217	25.093	12.534	3.810	742	200.198	735.754	170.877	1.106.829	PROV. WEST-VLAANDEREN	
14.841	13.531	8.360	8.647	6.044	3.027	952	197	45.894	177.441	40.758	264.093	ARR. BRUGGE	
776	693	432	435	302	158	48	5	2.750	9.195	2.073	14.018	BEERNEM	
1.047	1.026	691	641	459	229	73	15	2.526	10.942	3.134	16.602	BLANKENBERGE	
6.657	6.172	3.795	4.074	2.857	1.402	447	104	19.536	78.676	18.851	117.063	BRUGGE	
599	493	292	266	214	116	37	9	2.196	7.022	1.427	10.645	DAMME	
629	488	264	317	224	118	32	6	2.535	8.302	1.449	12.286	JABBEKE	
2.144	2.133	1.340	1.276	847	456	133	29	4.479	21.094	6.214	31.787	KNOKKE-HEIST	
951	827	489	555	408	203	71	11	3.856	14.003	2.564	20.423	OOSTKAMP	
962	793	515	486	362	178	57	12	3.424	12.339	2.403	18.166	TORHOUT	
947	795	474	509	326	154	50	5	4.046	14.095	2.313	20.454	ZEDELGEM	
129	111	68	88	45	13	4	1	546	1.773	330	2.649	ZUIENKERKE	
2.772	2.643	1.452	1.507	1.152	524	181	25	9.012	30.813	7.484	47.309	ARR. DIKSMUIDE	
889	759	453	545	394	167	52	11	2.920	9.972	2.381	15.273	DIKSMUIDE	
540	514	312	249	245	105	44	5	1.669	5.690	1.474	8.833	HOUTHULST	
461	464	227	227	148	71	17	1	1.475	5.119	1.155	7.749	KOEKELARE	
698	697	338	369	246	137	51	6	2.325	8.144	1.844	12.313	KORTEMARK	
184	209	122	117	119	44	17	2	623	1.888	630	3.141	LO-RENINGE	
6.000	5.745	3.594	3.341	2.363	1.155	371	48	20.010	67.439	16.617	104.066	ARR. IEPER	
501	480	269	264	190	88	33	4	1.753	5.433	1.328	8.514	HEUVELLAND	
2.066	1.903	1.210	1.074	784	395	137	17	6.724	22.991	5.520	35.235	IEPER	
449	384	237	197	158	78	11	3	1.461	4.835	1.068	7.364	LANGEMARK-POELKAPPEL	
66	54	38	25	18	12	1	-	223	677	148	1.048	MESEN	
1.045	1.048	702	687	461	199	72	7	3.696	12.418	3.176	19.290	POPERINGE	
204	196	165	118	58	25	8	-	725	2.333	570	3.628	VLETEREN	
1.018	1.003	617	602	424	229	79	9	3.371	11.652	2.963	17.986	WERVIK	
651	677	356	374	270	129	30	8	2.057	7.100	1.844	11.001	ZONNEBEKE	
15.339	13.874	7.845	8.216	5.723	2.844	822	162	51.768	185.163	39.486	276.417	ARR. KORTRIJK	
761	646	347	374	270	138	30	11	2.585	8.796	1.816	13.197	ANZEGEM	
548	536	316	306	202	119	32	6	1.582	5.812	1.517	8.911	AVELGEM	
589	508	287	314	216	117	35	12	2.196	7.577	1.489	11.262	DEERLIJK	
1.402	1.299	756	664	462	201	46	8	4.842	17.558	3.436	25.836	HARELBEKE	
4.429	4.104	2.430	2.538	1.716	869	294	46	13.456	50.688	11.997	76.141	KORTRIJK	
666	511	281	342	220	117	18	6	2.292	8.823	1.495	12.610	KUURNE	
295	267	128	180	117	58	24	3	1.063	3.657	777	5.497	LENDELEDE	
1.989	1.889	1.034	1.044	803	410	110	28	5.740	21.587	5.318	32.645	MENEN	
120	104	61	48	30	19	8	2	341	1.184	272	1.797	SPIERE-HELKIJN	
1.650	1.528	842	974	656	312	91	19	7.010	23.470	4.422	34.902	WAREGEM	
1.586	1.413	711	798	563	267	81	9	6.208	20.516	3.842	30.566	WEVELGEM	
1.304	1.069	652	634	468	217	53	12	4.453	15.495	3.105	23.053	ZWEVEGEM	
8.525	8.282	4.987	4.883	3.582	1.719	534	115	22.562	91.192	24.102	137.856	ARR. OOSTENDE	
641	570	300	310	224	128	32	6	2.475	8.382	1.570	12.427	BREDENE	
657	613	346	301	234	99	26	6	1.793	6.971	1.625	10.389	DE HAAN	
482	521	291	310	239	119	38	10	1.913	6.574	1.528	10.015	GISTEL	
722	652	349	378	255	125	36	7	2.449	8.621	1.802	12.872	ICHTEGEM	
1.037	989	515	472	356	142	63	13	2.482	10.314	2.550	15.346	MIDDELKERKE	
4.522	4.508	2.947	2.875	2.085	1.044	318	64	9.960	44.699	13.841	68.500	OOSTENDE	
464	429	239	237	189	62	21	9	1.490	5.631	1.186	8.307	OUDENBURG	

WOONPLAATS	LEEFTIJDGROEP											
	0-4 JAAR	5-9 JAAR	10-14 JAAR	15-19 JAAR	20-24 JAAR	25-29 JAAR	30-34 JAAR	35-39 JAAR	40-44 JAAR	45-49 JAAR	50-54 JAAR	55-59 JAAR
ARR. ROESELARE	8.193	8.391	8.835	9.210	10.464	11.102	10.152	9.366	9.199	8.345	8.399	8.544
HOOGLEDE	557	637	667	628	693	726	677	664	642	543	545	541
INGELMUNSTER	582	628	672	719	778	868	736	648	646	660	660	678
IZEGEM	1.434	1.562	1.720	1.827	2.023	2.032	1.818	1.852	1.871	1.645	1.650	1.735
LEDEGEM	542	622	611	664	734	723	699	626	616	550	596	581
LICHTERVELDE	485	463	506	538	608	667	620	587	517	512	494	437
MOORSLEDE	616	696	698	760	795	744	777	697	762	657	643	704
ROESELARE	3.275	3.099	3.273	3.383	3.968	4.491	4.082	3.551	3.486	3.161	3.199	3.190
STADEN	702	684	688	691	865	851	743	741	659	617	612	678
ARR. TIELT	5.303	5.353	5.662	5.763	6.375	6.945	6.584	5.962	5.500	4.968	4.955	5.148
ARDOOIE	630	643	633	658	678	765	721	673	680	540	508	585
DENTERGEM	511	494	479	511	590	621	604	534	441	365	413	450
MEULEBEKE	633	675	708	690	757	832	884	778	695	666	595	610
OOSTROZEBEKE	441	389	461	491	578	641	499	440	479	414	443	405
PITTEM	394	439	473	434	479	471	504	464	410	348	364	379
RUISELEDE	326	296	313	314	350	394	393	333	290	240	293	282
TIELT	1.148	1.166	1.239	1.281	1.439	1.573	1.433	1.386	1.184	1.248	1.120	1.203
WIELSBEKE	533	580	606	608	648	679	638	581	545	457	490	471
WINGENE	687	671	750	776	856	969	908	773	776	690	729	763
ARR. VEURNE	3.181	2.996	3.038	3.191	3.813	4.015	3.881	3.401	3.412	2.980	2.964	3.345
ALVERINGEM	302	292	288	327	348	371	312	264	298	255	260	316
DE PANNE	508	441	508	562	727	697	685	586	600	531	606	642
KOKSIJDE	1.037	953	983	1.032	1.221	1.320	1.245	1.199	1.187	1.046	984	1.165
NIEUWPOORT	601	578	533	557	688	748	794	617	608	523	508	595
VEURNE	733	732	726	713	829	879	845	735	719	625	606	627

N.I.S. VOLKS- EN WONINGTELLING VAN 1991		TABEL 00.04 A T BEVOLKING NAAR GESLACHT, LEEFTIJDGROEPEN EN LEEFTIJD SKLASSEN - TOTALE BEVOLKING -									BLZ. 11.- FOL. 2.-		ALLE ADMINISTRA- TIEVE EENHEDEN
LEEFTIJDGROEP								LEEFTIJD SKLASSE			ALGE- MEEN TOTAAL	WOONPLAATS	
60-64 JAAR	65-69 JAAR	70-74 JAAR	75-79 JAAR	80-84 JAAR	85-89 JAAR	90-94 JAAR	95 JAAR EN MEER	0-14 JAAR	15-64 JAAR	65 JAAR EN MEER			
7.541	6.957	4.126	4.043	2.953	1.536	424	80	25.419	92.322	20.119	137.860	ARR. ROESELARE	
486	426	238	245	150	94	20	9	1.861	6.145	1.182	9.188	HOOGLEDE	
572	514	337	313	220	134	36	6	1.882	6.965	1.560	10.407	INGELMUNSTER	
1.440	1.288	779	761	607	295	105	18	4.716	17.893	3.853	26.462	IZEGEM	
479	466	249	281	201	97	29	6	1.775	6.268	1.329	9.372	LEDEGEM	
430	405	249	238	149	76	25	1	1.454	5.410	1.143	8.007	LICHTERVELDE	
653	524	310	303	237	119	27	10	2.010	7.192	1.530	10.732	MOORSLEDE	
2.878	2.707	1.659	1.581	1.136	576	150	27	9.647	35.389	7.836	52.872	ROESELARE	
603	627	305	321	253	145	32	3	2.074	7.060	1.686	10.820	STADEN	
4.768	4.186	2.410	2.763	1.972	1.074	295	59	16.318	56.968	12.759	86.045	ARR. TIELT	
555	465	270	299	195	133	32	9	1.906	6.363	1.403	9.672	ARDOOIE	
383	342	212	251	209	116	24	9	1.484	4.912	1.163	7.559	DENTERGEM	
628	538	332	349	256	124	35	9	2.016	7.135	1.643	10.794	MEULEBEKE	
369	322	164	177	131	75	18	3	1.291	4.759	890	6.940	OOSTROZEBEKE	
362	316	162	208	156	80	22	5	1.306	4.215	949	6.470	PITTEM	
331	244	142	182	114	71	22	3	935	3.220	778	4.933	RUISELEDE	
1.004	938	548	640	462	241	73	13	3.553	12.871	2.915	19.339	TIELT	
445	387	212	250	158	85	14	2	1.719	5.562	1.108	8.389	WIELSBEKE	
691	634	368	407	291	149	55	6	2.108	7.931	1.910	11.949	WINGENE	
3.414	3.346	2.143	1.817	1.304	655	231	56	9.215	34.416	9.552	53.183	ARR. VEURNE	
321	311	223	204	146	59	17	1	882	3.072	961	4.915	ALVERINGEM	
621	682	454	403	287	124	47	6	1.457	6.257	2.003	9.717	DE PANNE	
1.306	1.181	710	560	403	192	60	20	2.973	11.705	3.126	17.804	KOKSIJDE	
575	582	356	288	229	127	50	15	1.712	6.213	1.647	9.572	NIEUWPOORT	
591	590	400	362	239	153	57	14	2.191	7.169	1.815	11.175	VEURNE	

N.I.S. VOLKS- EN WONINGTELLING VAN 1991	TABEL 00.04 B M											BLZ. 1.- FOL. 1.-	ARRONDISSEMENTEN
	VREEMDE BEVOLKING NAAR GESLACHT, LEEFTIJDGROEPEN EN LEEFTIJDKlassen - MANNELIJKE BEVOLKING -												
WOONPLAATS	LEEFTIJDGROEP												
	0-4 JAAR	5-9 JAAR	10-14 JAAR	15-19 JAAR	20-24 JAAR	25-29 JAAR	30-34 JAAR	35-39 JAAR	40-44 JAAR	45-49 JAAR	50-54 JAAR	55-59 JAAR	
HET RIJK	33.577	34.443	35.560	35.275	40.848	49.159	48.587	43.249	37.826	27.427	25.860	22.627	
BRUSSELS HOOFDSTEDELIJK GEW.	11.582	11.585	11.651	11.124	12.777	14.882	13.959	12.069	10.037	7.644	7.318	6.169	
VLAAMS GEWEST	10.963	10.944	11.014	9.819	11.723	14.518	14.217	12.538	11.558	8.731	7.884	6.495	
WAALS GEWEST	11.032	11.914	12.895	14.332	16.348	19.759	20.411	18.642	16.231	11.052	10.658	9.963	
WAARVAN DUITSTALIGE GEMEENS.	297	283	235	256	490	653	545	513	454	438	364	299	
PROV. ANTWERPEN	4.360	4.190	3.988	3.336	3.936	5.232	5.011	4.277	3.911	3.283	2.894	2.412	
ARR. ANTWERPEN	3.363	3.240	3.073	2.584	2.992	3.949	3.799	3.273	2.908	2.538	2.225	1.777	
ARR. MECHELEN	655	621	554	405	398	486	492	388	344	226	239	172	
ARR. TURNHOUT	342	329	361	347	546	797	720	616	659	519	430	463	
BRABANT	13.949	14.291	14.421	13.938	15.912	18.472	17.891	15.996	13.965	10.649	9.649	7.867	
ARR. BRUSSEL-HOOFDSTAD	11.582	11.585	11.651	11.124	12.777	14.882	13.959	12.069	10.037	7.644	7.318	6.169	
ARR. HALLE-VILVOORDE	1.008	1.104	1.197	1.157	1.257	1.360	1.486	1.576	1.631	1.265	1.014	781	
ARR. LEUVEN	491	552	548	493	709	916	882	782	757	565	446	311	
ARR. NIJVEL	868	1.050	1.025	1.164	1.169	1.314	1.564	1.569	1.540	1.175	871	606	
HENEGOUWEN	5.564	6.045	6.668	7.555	8.027	9.264	9.657	8.959	7.839	5.189	5.074	4.806	
ARR. AAT	120	130	140	157	165	254	237	230	182	146	112	96	
ARR. CHARLEROI	2.396	2.567	2.940	3.296	3.447	3.905	4.109	3.690	3.203	2.137	2.255	2.124	
ARR. BERGEN	1.422	1.544	1.589	1.640	1.840	2.107	2.055	1.880	1.554	950	936	966	
ARR. MOESKROEN	267	307	345	380	366	422	475	596	581	370	306	250	
ARR. ZINNIK	830	924	956	1.141	1.182	1.309	1.375	1.223	1.058	757	731	635	
ARR. THUIN	349	371	465	597	635	753	782	800	708	455	478	537	
ARR. DOORNIK	180	202	233	344	392	514	624	540	553	374	256	198	
PROV. LUIK	3.886	4.009	4.296	4.586	5.774	7.326	7.309	6.446	5.275	3.640	3.820	3.751	
ARR. HOEI	88	87	101	152	177	283	329	274	235	145	146	133	
ARR. LUIK	3.003	3.061	3.351	3.684	4.375	5.465	5.506	4.877	3.939	2.659	2.878	2.897	
ARR. VERVIERS	769	821	792	703	1.142	1.482	1.349	1.181	992	785	755	673	
ARR. BORGWORM	26	40	52	47	80	96	125	114	109	51	41	48	
LIMBURG	2.832	2.968	3.151	2.902	3.431	3.695	3.700	3.021	2.523	1.688	2.002	1.879	
ARR. HASSELT	1.658	1.754	1.893	1.633	1.839	1.867	1.895	1.449	1.215	697	1.007	966	
ARR. MAASEIK	598	599	656	615	751	900	856	801	680	533	558	458	
ARR. TONGEREN	576	615	602	654	841	928	949	771	628	458	437	455	
LUXEMBURG	206	247	283	280	414	540	595	559	598	379	343	272	
ARR. AARLEN	67	84	99	102	187	241	272	256	253	159	172	124	
ARR. BASTENAKEN	28	34	44	35	45	57	53	64	42	38	22	26	
ARR. MARCHE-EN-FAMENNE	46	50	46	49	50	74	77	45	58	49	34	33	
ARR. NEUFCHATEAU	29	25	31	41	64	67	78	57	85	41	26	23	
ARR. VIRTON	36	54	63	53	68	101	115	137	160	92	89	66	
PROV. NAMEN	508	563	623	747	964	1.315	1.286	1.109	979	669	550	528	
ARR. DINANT	49	59	62	84	112	171	159	143	150	122	83	87	
ARR. NAMEN	426	463	482	569	769	1.028	974	811	675	463	399	385	
ARR. PHILIPPEVILLE	33	41	79	94	83	116	153	155	154	84	68	56	
PROV. OOST-VLAANDEREN	1.865	1.749	1.770	1.533	1.684	2.232	2.153	1.773	1.620	1.211	1.036	762	
ARR. AALST	78	86	82	74	124	176	188	156	110	81	81	55	
ARR. DENDERMONDE	180	177	193	149	142	193	173	165	148	96	64	65	
ARR. EEKLO	22	31	28	46	61	108	119	101	109	101	66	55	
ARR. GENT	1.040	876	911	799	889	1.223	1.151	895	810	601	495	364	
ARR. OUDENAARDE	90	83	87	67	64	74	106	99	91	63	61	31	
ARR. SINT-NIKLAAS	455	496	469	398	404	458	416	357	352	269	269	192	
PROV. WEST-VLAANDEREN	407	381	360	398	706	1.083	985	1.109	1.116	719	492	350	
ARR. BRUGGE	61	52	72	86	201	308	239	233	219	188	143	100	
ARR. DIKSMUIDE	7	9	2	12	9	18	16	20	20	12	3	7	
ARR. JEPER	43	33	39	39	61	84	120	148	186	85	58	42	
ARR. KORTRIJK	200	176	139	142	222	345	342	367	350	204	115	93	
ARR. OOSTENDE	40	47	42	54	92	136	115	136	155	97	78	55	
ARR. ROESLARE	15	23	16	25	38	71	55	69	63	40	28	14	
ARR. TIELT	27	24	31	14	25	44	28	46	31	23	17	14	
ARR. VEURNE	14	17	19	26	58	77	70	90	92	70	50	25	

N.I.S. VOLKS- EN WONINGTELLING VAN 1991		TABEL OO.04 B M							BLZ. 1.- FOL. 2.-			ARRONDISSEMENTEN	
VREEMDE BEVOLKING NAAR GESLACHT, LEEFTIJDGROEPEN EN LEEFTIJDKlassen													
LEEFTIJDGROEP								LEEFTIJDKlasse			ALGE- MEEN TOTAAL	WOONPLAATS	
60-64 JAAR	65-69 JAAR	70-74 JAAR	75-79 JAAR	80-84 JAAR	85-89 JAAR	90-94 JAAR	95 JAAR EN MEER	0-14 JAAR	15-64 JAAR	65 JAAR EN MEER			
19.792	15.449	7.163	4.711	2.267	923	274	47	103.580	350.650	30.834	485.064	HET RIJK	
4.704	2.832	1.322	819	515	219	76	24	34.818	100.683	5.807	141.308	BRUSSELS HOOFDSTEDELIJK GEW.	
4.920	3.823	2.124	1.345	675	274	91	13	32.921	102.403	8.345	143.669	VLAAMS GEWEST	
10.168	8.794	3.717	2.547	1.077	430	107	10	35.841	147.564	16.682	200.087	WAALS GEWEST	
215	185	92	66	47	13	2	-	815	4.227	405	5.447	WAARVAN DUITSTALIGE GEMEENS	
1.841	1.400	813	547	315	121	42	5	12.538	36.133	3.243	51.914	PROV. ANTWERPEN	
1.334	1.001	567	416	240	88	33	5	9.676	27.379	2.350	39.405	ARR. ANTWERPEN	
118	94	59	29	11	4	2	-	1.830	3.268	199	5.297	ARR. MECHELEN	
389	305	187	102	64	29	7	-	1.032	5.486	694	7.212	ARR. TURNHOUT	
6.002	3.752	1.788	1.092	641	285	92	26	42.661	130.341	7.676	180.678	BRABANT	
4.704	2.832	1.322	819	515	219	76	24	34.818	100.683	5.807	141.308	ARR. BRUSSEL-HOOFDSTAD	
570	410	201	100	50	23	5	1	3.309	12.097	790	16.196	ARR. HALLE-VILVOORDE	
202	139	86	46	25	11	5	-	1.591	6.063	312	7.966	ARR. LEUVEN	
526	371	179	127	51	32	6	1	2.943	11.498	767	15.208	ARR. NIJVEL	
5.046	4.457	1.837	1.234	499	199	60	5	18.277	71.416	8.291	97.984	HENEGOUWEN	
109	101	41	29	11	3	4	-	390	1.688	189	2.267	ARR. AAT	
2.312	1.987	826	523	191	70	21	1	7.903	30.478	3.619	42.000	ARR. CHARLEROI	
1.074	983	390	282	93	32	14	1	4.555	15.002	1.795	21.352	ARR. BERGEN	
190	146	74	44	37	22	5	-	919	3.936	328	5.183	ARR. MOESKROEN	
682	591	226	175	65	21	5	1	2.710	10.093	1.084	13.887	ARR. ZINNIK	
467	468	199	123	65	29	6	-	1.185	6.212	890	8.287	ARR. THUIN	
212	181	81	58	37	22	5	2	615	4.007	386	5.008	ARR. DOORNIK	
3.759	3.238	1.362	953	414	141	29	3	12.191	51.686	6.140	70.017	PROV. LUIK	
167	127	71	40	11	11	2	-	276	2.041	262	2.579	ARR. HOEI	
2.964	2.631	1.069	739	298	96	20	2	9.415	39.244	4.855	53.514	ARR. LUIK	
571	432	204	152	93	29	7	1	2.382	9.633	918	12.933	ARR. VERVIERS	
57	48	18	22	12	5	-	-	118	768	105	991	ARR. BORGWORM	
1.471	1.155	588	328	135	42	9	1	8.951	26.312	2.258	37.521	LIMBURG	
691	510	236	113	40	13	2	-	5.305	13.259	914	19.478	ARR. HASSELT	
410	349	215	132	61	18	6	-	1.853	6.562	781	9.196	ARR. MAASEIK	
370	296	137	83	34	11	1	1	1.793	6.491	563	8.847	ARR. TONGEREN	
232	188	95	91	42	19	5	1	736	4.212	441	5.389	LUXEMBURG	
110	77	39	36	22	11	1	-	250	1.876	186	2.312	ARR. AARLEN	
17	18	8	12	6	1	-	-	106	399	45	550	ARR. BASTENAKEN	
28	31	15	8	6	2	2	-	142	497	64	703	ARR. MARCHE-EN-FAMENNE	
24	15	10	14	3	2	1	-	85	506	45	636	ARR. NEUFCHATEAU	
53	47	23	21	5	3	1	1	153	934	101	1.188	ARR. VIRTON	
605	540	244	142	71	39	7	-	1.694	8.752	1.043	11.489	PROV. NAMEN	
85	83	44	33	14	7	5	-	170	1.196	186	1.552	ARR. DINANT	
449	376	170	90	41	28	1	-	1.371	6.522	706	8.599	ARR. NAMEN	
71	81	30	19	16	4	1	-	153	1.034	151	1.338	ARR. PHILIPPEVILLE	
513	394	231	181	83	41	17	3	5.384	14.517	950	20.851	PROV. OOST-VLAANDEREN	
50	39	26	13	8	1	-	-	246	1.095	87	1.428	ARR. AALST	
38	24	13	10	5	1	-	-	550	1.233	53	1.836	ARR. DENDERMONDE	
52	38	25	25	15	7	3	1	81	818	114	1.013	ARR. EEKLO	
216	184	109	79	32	19	12	2	2.827	7.443	437	10.707	ARR. GENT	
35	16	9	12	1	2	-	-	260	691	40	991	ARR. OUDENAARDE	
122	93	49	42	22	11	2	-	1.420	3.237	219	4.876	ARR. SINT-NIKLAAS	
323	325	205	143	67	36	13	3	1.148	7.281	792	9.221	PROV. WEST-VLAANDEREN	
98	99	76	54	20	16	7	1	185	1.815	273	2.273	ARR. BRUGGE	
3	2	1	1	1	-	-	-	18	120	5	143	ARR. DIKSMUIDE	
38	27	22	15	9	2	1	-	115	861	76	1.052	ARR. IEPER	
78	67	27	18	16	3	-	1	515	2.258	132	2.905	ARR. KORTRIJK	
61	77	47	36	11	10	3	-	129	979	184	1.292	ARR. OOSTENDE	
12	17	10	4	6	1	1	-	54	415	39	508	ARR. ROESELARE	
8	6	4	3	-	-	-	-	82	250	13	345	ARR. TIELT	
25	30	18	12	4	4	1	1	50	583	70	703	ARR. VEURNE	

N.I.S. VOLKS- EN WONINGTELLING VAN 1991	TABEL OO.04 B V										BLZ. 1.- FOL. 1.-		ARRONDISSEMENTEN
	VREEMDE BEVOLKING NAAR GESLACHT, LEEFTIJDGROEPEN EN LEEFTIJDKlassen - VROUWELIJKE BEVOLKING -												
WOONPLAATS	LEEFTIJDGROEP												
	0-4 JAAR	5-9 JAAR	10-14 JAAR	15-19 JAAR	20-24 JAAR	25-29 JAAR	30-34 JAAR	35-39 JAAR	40-44 JAAR	45-49 JAAR	50-54 JAAR	55-59 JAAR	
HET RIJK	32.060	32.911	34.395	33.800	38.830	41.364	37.255	31.853	27.077	20.478	19.841	17.727	
BRUSSELS HOOFDSTEDELIJK GEW.	11.165	10.877	11.258	10.671	12.494	14.091	12.771	10.664	8.405	6.532	5.943	4.958	
VLAAMS GEWEST	10.338	10.669	10.773	9.693	11.184	11.531	9.961	8.278	7.132	5.586	5.064	4.068	
WAALS GEWEST	10.557	11.365	12.364	13.436	15.152	15.742	14.523	12.911	11.540	8.360	8.834	8.701	
WAARVAN DUITSTALIGE GEMEENS.	268	264	239	181	339	451	439	405	331	303	274	203	
PROV. ANTWERPEN	4.165	4.039	3.884	3.299	3.759	3.945	3.306	2.732	2.317	1.789	1.642	1.404	
ARR. ANTWERPEN	3.268	3.131	3.021	2.531	2.873	2.955	2.530	2.087	1.758	1.344	1.187	957	
ARR. MECHELEN	573	581	548	453	402	431	327	291	196	133	138	124	
ARR. TURNHOUT	324	327	315	315	484	559	449	354	363	312	317	323	
BRABANT	13.344	13.480	13.947	13.383	15.505	17.264	15.930	13.647	11.406	8.840	7.719	6.135	
ARR. BRUSSEL-HOOFDSTAD	11.165	10.877	11.258	10.671	12.494	14.091	12.771	10.664	8.405	6.532	5.943	4.958	
ARR. HALLE-VILVOORDE	889	1.099	1.180	1.161	1.207	1.285	1.326	1.293	1.305	1.054	807	543	
ARR. LEUVEN	437	500	461	465	620	708	630	546	552	418	317	166	
ARR. NIJVEL	853	1.004	1.048	1.086	1.184	1.180	1.203	1.144	1.144	836	652	468	
HENEGOUWEN	5.287	5.665	6.333	7.002	7.712	7.704	7.176	6.625	5.980	4.110	4.312	4.255	
ARR. AAT	113	116	140	137	156	157	162	145	134	74	78	78	
ARR. CHARLEROI	2.249	2.424	2.774	3.066	3.134	3.117	2.848	2.637	2.262	1.582	1.814	1.804	
ARR. BERGEN	1.391	1.421	1.575	1.508	1.847	1.924	1.921	1.666	1.404	967	956	914	
ARR. MOESKROEN	254	283	298	380	410	380	304	385	439	246	240	253	
ARR. ZINNIK	787	841	899	1.008	1.106	1.105	1.105	958	859	623	646	578	
ARR. THUIN	296	360	432	564	625	606	543	511	484	406	407	382	
ARR. DOORNIK	197	220	215	339	434	415	293	323	398	232	171	246	
PROV. LUIK	3.678	3.888	4.129	4.341	4.896	5.481	5.065	4.234	3.573	2.762	3.225	3.309	
ARR. HOEI	88	98	89	139	199	193	146	122	134	75	102	92	
ARR. LUIK	2.794	2.998	3.264	3.468	3.709	4.132	3.884	3.229	2.753	2.066	2.502	2.672	
ARR. VERVIERS	767	763	730	681	929	1.085	973	830	632	589	581	504	
ARR. BORGWORM	29	29	46	53	59	71	62	53	54	32	40	41	
LIMBURG	2.644	2.894	3.089	2.914	3.219	3.108	2.716	2.108	1.753	1.444	1.525	1.340	
ARR. HASSELT	1.564	1.761	1.920	1.655	1.651	1.608	1.473	1.099	884	635	774	687	
ARR. MAASEIK	536	565	633	565	708	670	602	512	431	410	371	329	
ARR. TONGEREN	544	568	536	694	860	830	641	497	438	399	380	324	
LUXEMBURG	240	252	244	318	438	457	332	282	318	219	211	182	
ARR. AARLEN	68	92	85	108	185	189	132	121	144	81	85	74	
ARR. BASTENAKEN	36	37	37	38	36	58	32	23	30	19	21	18	
ARR. MARCHE-EN-FAMENNE	47	44	40	56	57	65	51	36	34	33	21	27	
ARR. NEUFCHATEAU	38	33	29	53	74	65	49	36	45	37	23	21	
ARR. VIRTON	51	46	53	63	86	80	68	66	65	49	61	42	
PROV. NAMEN	499	556	610	689	922	920	747	626	525	433	434	487	
ARR. DINANT	49	56	51	84	121	139	95	61	80	81	61	68	
ARR. NAMEN	415	445	514	514	713	699	575	485	350	306	321	360	
ARR. PHILIPPEVILLE	35	55	45	91	88	82	77	80	95	46	52	59	
PROV. OOST-VLAANDEREN	1.799	1.753	1.797	1.495	1.697	1.779	1.405	1.132	772	606	493	353	
ARR. AALST	90	92	94	66	109	114	93	65	55	36	38	38	
ARR. DENDERMONDE	187	167	186	135	139	130	113	120	57	45	51	23	
ARR. EEKLO	26	23	20	38	81	64	46	31	36	36	14	17	
ARR. GENT	935	884	889	816	918	1.060	794	605	405	312	260	173	
ARR. OUDENAARDE	104	109	98	74	74	68	81	66	44	27	16	22	
ARR. SINT-NIKLAAS	457	478	510	366	376	343	278	245	175	150	114	80	
PROV. WEST-VLAANDEREN	404	384	362	359	682	706	578	467	433	275	280	262	
ARR. BRUGGE	70	71	58	75	180	196	135	95	98	66	76	71	
ARR. DIKSMUIDE	8	8	8	3	11	13	5	5	7	5	2	3	
ARR. IEPER	28	38	38	40	53	52	61	49	58	32	46	41	
ARR. KORTRIJK	173	154	152	115	219	204	184	160	122	94	68	77	
ARR. OOSTENDE	40	49	42	50	94	106	104	88	65	32	45	37	
ARR. ROESELARE	19	24	12	21	38	47	24	18	18	21	11	7	
ARR. TIELT	42	25	28	22	23	30	16	15	12	9	6	8	
ARR. VEURNE	24	15	24	33	64	58	49	37	53	16	26	18	

N.I.S. VOLKS- EN WONINGTELLING VAN 1991		TABEL OO.04 B V										BLZ. 1.- FOL. 2.-		ARRONDISSEMENTEN
VREEMDE BEVOLKING NAAR GESLACHT, LEEFTIJDGROEPEN EN LEEFTIJDKlassen - VROUWELIJKE BEVOLKING -														
LEEFTIJDGROEP								LEEFTIJDKlasse			ALGE- MEEN	WOONPLAATS		
60-64 JAAR	65-69 JAAR	70-74 JAAR	75-79 JAAR	80-84 JAAR	85-89 JAAR	90-94 JAAR	95 JAAR EN MEER	0-14 JAAR	15-64 JAAR	65 JAAR EN MEER	TOTAAL			
15.578	12.890	7.084	5.780	3.915	2.066	732	155	99.366	283.803	32.622	415.791	HET RIJK		
3.666	2.520	1.505	1.130	849	500	219	61	33.300	90.195	6.784	130.279	BRUSSELS HOOFDSTEDELIJK GEW.		
3.385	2.887	1.688	1.341	915	489	160	37	31.780	75.882	7.517	115.179	VLAAMS GEWEST		
8.527	7.483	3.891	3.309	2.151	1.077	353	57	34.286	117.726	18.321	170.333	WAALS GEWEST		
141	152	80	59	42	31	9	2	771	3.067	375	4.213	WAARVAN DUITSTALIGE GEMEENS		
1.123	891	617	474	343	190	64	15	12.088	25.316	2.594	39.998	PROV. ANTWERPEN		
782	638	448	361	266	166	54	13	9.420	19.004	1.946	30.370	ARR. ANTWERPEN		
69	55	35	31	24	8	6	-	1.702	2.564	159	4.425	ARR. MECHELEN		
272	198	134	82	53	16	4	2	966	3.748	489	5.203	ARR. TURNHOUT		
4.538	3.244	1.900	1.448	1.093	617	258	74	40.771	114.367	8.634	163.772	BRABANT		
3.666	2.520	1.505	1.130	849	500	219	61	33.300	90.195	6.784	130.279	ARR. BRUSSEL-HOOFDSTAD		
401	308	145	118	83	40	17	4	3.168	10.382	715	14.265	ARR. HALLE-VILVOORDE		
118	103	60	51	38	18	4	4	1.398	4.540	278	6.216	ARR. LEUVEN		
353	313	190	149	123	59	18	5	2.905	9.250	857	13.012	ARR. NIJVEL		
4.465	3.952	2.031	1.724	1.087	540	192	32	17.285	59.341	9.558	86.184	HENEGOUWEN		
74	87	44	36	16	14	5	1	369	1.195	203	1.767	ARR. AAT		
1.913	1.633	814	660	397	195	70	6	7.447	24.157	3.775	35.379	ARR. CHARLEROI		
972	833	408	334	183	80	27	5	4.387	14.079	1.870	20.336	ARR. BERGEN		
260	269	179	157	112	55	21	8	835	3.297	801	4.933	ARR. MOESKROEN		
537	486	242	189	113	48	12	3	2.527	8.525	1.093	12.145	ARR. ZINNIK		
446	394	216	180	135	65	24	2	1.088	4.974	1.016	7.078	ARR. THUIN		
263	250	128	168	131	83	33	7	632	3.114	800	4.546	ARR. DOORNIK		
3.061	2.608	1.346	1.140	716	354	106	15	11.695	39.947	6.285	57.927	PROV. LUIK		
114	101	51	48	30	18	5	1	275	1.316	254	1.845	ARR. HOEI		
2.545	2.152	1.088	928	578	267	78	12	9.056	30.960	5.103	45.119	ARR. LUIK		
364	322	184	146	95	60	21	2	2.260	7.168	830	10.258	ARR. VERVIERS		
38	33	23	18	13	9	2	-	104	503	98	705	ARR. BORGWORM		
1.124	925	466	321	188	106	21	2	8.627	21.251	2.029	31.907	LIMBURG		
529	435	207	153	80	49	10	1	5.245	10.995	935	17.175	ARR. HASSELT		
297	284	153	89	46	24	4	1	1.734	4.895	601	7.230	ARR. MAASEIK		
298	206	106	79	62	33	7	-	1.648	5.361	493	7.502	ARR. TONGEREN		
176	177	100	86	71	48	15	1	736	2.933	498	4.167	LUXEMBURG		
74	65	29	35	28	20	9	-	245	1.193	186	1.624	ARR. AARLEN		
11	13	7	4	10	3	1	-	110	286	38	434	ARR. BASTENAKEN		
17	23	17	7	7	10	1	-	131	397	65	593	ARR. MARCHE-EN-FAMENNE		
19	26	16	14	12	6	1	1	100	422	76	598	ARR. NEUFCHATEAU		
55	50	31	26	14	9	3	-	150	635	133	918	ARR. VIRTON		
472	433	224	210	154	76	22	4	1.665	6.255	1.123	9.043	PROV. NAMEN		
63	74	44	36	33	15	7	1	156	853	210	1.219	ARR. DINANT		
352	299	156	132	100	50	13	3	1.374	4.675	753	6.802	ARR. NAMEN		
57	60	24	42	21	11	2	-	135	727	160	1.022	ARR. PHILIPPEVILLE		
313	300	174	138	111	51	21	9	5.349	10.045	804	16.198	PROV. OOST-VLAANDEREN		
25	32	19	16	6	5	-	1	276	639	79	994	ARR. AALST		
27	18	12	6	4	3	2	-	540	840	45	1.425	ARR. DENDERMONDE		
29	32	11	14	10	3	3	2	69	392	75	536	ARR. EEKLO		
148	147	93	66	66	33	8	5	2.708	5.491	418	8.617	ARR. GENT		
20	20	9	15	11	2	-	-	311	492	57	860	ARR. OUDENAARDE		
64	51	30	21	14	5	8	1	1.445	2.191	130	3.766	ARR. SINT-NIKLAAS		
306	360	226	239	152	84	33	3	1.150	4.348	1.097	6.595	PROV. WEST-VLAANDEREN		
80	95	55	64	41	25	6	1	199	1.072	287	1.558	ARR. BRUGGE		
6	1	5	5	1	-	1	-	24	60	13	97	ARR. DIKSMUIDE		
50	44	35	38	25	10	7	-	104	482	159	745	ARR. IEPER		
71	107	57	65	42	21	6	-	479	1.314	298	2.091	ARR. KORTRIJK		
45	69	37	37	27	11	6	-	131	666	187	984	ARR. OOSTENDE		
8	15	11	3	5	11	1	-	55	213	46	314	ARR. ROESELARE		
6	6	2	4	1	1	3	-	95	147	17	259	ARR. TIELT		
40	23	24	23	10	5	3	2	63	394	90	547	ARR. VEURNE		

WOONPLAATS	LEEFTIJDGROEP											
	0-4 JAAR	5-9 JAAR	10-14 JAAR	15-19 JAAR	20-24 JAAR	25-29 JAAR	30-34 JAAR	35-39 JAAR	40-44 JAAR	45-49 JAAR	50-54 JAAR	55-59 JAAR
HET RIJK	65.637	67.354	69.955	69.075	79.678	90.523	85.842	75.102	64.903	47.905	45.701	40.354
BRUSSELS HOOFDSTEDELIJK GEW.	22.747	22.462	22.909	21.795	25.271	28.973	26.730	22.733	18.442	14.176	13.261	11.127
VLAAMS GEWEST	21.301	21.613	21.787	19.512	22.907	26.049	24.178	20.816	18.690	14.317	12.948	10.563
WAALS GEWEST	21.589	23.279	25.259	27.768	31.500	35.501	34.934	31.553	27.771	19.412	19.492	18.664
WAARVAN DUITSTALIGE GEMEENS.	565	547	474	437	829	1.104	984	918	785	741	638	502
PROV. ANTWERPEN	8.525	8.229	7.872	6.635	7.695	9.177	8.317	7.009	6.228	5.072	4.536	3.816
ARR. ANTWERPEN	6.631	6.371	6.094	5.115	5.865	6.904	6.329	5.360	4.666	3.882	3.412	2.734
ARR. MECHELEN	1.228	1.202	1.102	858	800	917	819	679	540	359	377	296
ARR. TURNHOUT	666	656	676	662	1.030	1.356	1.169	970	1.022	831	747	786
BRABANT	27.293	27.771	28.368	27.321	31.417	35.736	33.821	29.643	25.371	19.489	17.368	14.002
ARR. BRUSSEL-HOOFDSTAD	22.747	22.462	22.909	21.795	25.271	28.973	26.730	22.733	18.442	14.176	13.261	11.127
ARR. HALLE-VILVOORDE	1.897	2.203	2.377	2.318	2.464	2.645	2.812	2.869	2.936	2.319	1.821	1.324
ARR. LEUVEN	928	1.052	1.009	958	1.329	1.624	1.512	1.328	1.309	983	763	477
ARR. NIJVEL	1.721	2.054	2.073	2.250	2.353	2.494	2.767	2.713	2.684	2.011	1.523	1.074
HENEGOUWEN	10.851	11.710	13.001	14.557	15.739	16.968	16.833	15.584	13.819	9.299	9.386	9.061
ARR. AAT	233	246	280	294	321	411	399	375	316	220	190	174
ARR. CHARLEROI	4.645	4.991	5.714	6.362	6.581	7.022	6.957	6.327	5.465	3.699	4.069	3.928
ARR. BERGEN	2.813	2.965	3.164	3.148	3.687	4.031	3.976	3.546	2.958	1.917	1.892	1.880
ARR. MOESKROEN	521	590	643	760	776	802	779	981	1.020	616	546	503
ARR. ZINNIK	1.617	1.765	1.855	2.149	2.288	2.414	2.480	2.181	1.917	1.380	1.377	1.213
ARR. THUIN	645	731	897	1.161	1.260	1.359	1.325	1.311	1.192	861	885	919
ARR. DOORNIK	377	422	448	683	826	929	917	863	951	606	427	444
PROV. LUIK	7.564	7.897	8.425	8.927	10.670	12.807	12.374	10.680	8.848	6.402	7.045	7.060
ARR. HOEI	176	185	190	291	376	476	475	396	369	220	248	225
ARR. LUIK	5.797	6.059	6.615	7.152	8.084	9.597	9.390	8.106	6.692	4.725	5.380	5.569
ARR. VERVIERS	1.536	1.584	1.522	1.384	2.071	2.567	2.322	2.011	1.624	1.374	1.336	1.177
ARR. BORGWORM	55	69	98	100	139	167	187	167	163	83	81	89
LIMBURG	5.476	5.862	6.240	5.816	6.650	6.803	6.416	5.129	4.276	3.132	3.527	3.219
ARR. HASSELT	3.222	3.515	3.813	3.288	3.490	3.475	3.368	2.548	2.099	1.332	1.781	1.653
ARR. MAASEIK	1.134	1.164	1.289	1.180	1.459	1.570	1.458	1.313	1.111	943	929	787
ARR. TONGEREN	1.120	1.183	1.138	1.348	1.701	1.758	1.590	1.268	1.066	857	817	779
LUXEMBURG	446	499	527	598	852	997	927	841	916	598	554	454
ARR. AARLEN	135	176	184	210	372	430	404	377	397	240	257	198
ARR. BASTENAKEN	64	71	81	73	81	115	85	87	72	57	43	44
ARR. MARCHE-EN-FAMENNE	93	94	86	105	107	139	128	81	92	82	55	60
ARR. NEUFCHATEAU	67	58	60	94	138	132	127	93	130	78	49	44
ARR. VIRTON	87	100	116	116	154	181	183	203	225	141	150	108
PROV. NAMEN	1.007	1.119	1.233	1.436	1.886	2.235	2.033	1.735	1.504	1.102	984	1.015
ARR. DINANT	98	115	113	168	233	310	254	204	230	203	144	155
ARR. NAMEN	841	908	996	1.083	1.482	1.727	1.549	1.296	1.025	769	720	745
ARR. PHILIPPEVILLE	68	96	124	185	171	198	230	235	249	130	120	115
PROV. OOST-VLAANDEREN	3.664	3.502	3.567	3.028	3.381	4.011	3.558	2.905	2.392	1.817	1.529	1.115
ARR. AALST	168	178	176	140	233	290	281	221	165	117	119	93
ARR. DENDERMONDE	367	344	379	284	281	323	286	285	205	141	115	88
ARR. EEKLO	48	54	48	84	142	172	165	132	145	137	80	72
ARR. GENT	1.975	1.760	1.800	1.615	1.807	2.283	1.945	1.500	1.215	913	755	537
ARR. OUDENAARDE	194	192	185	141	138	142	187	165	135	90	77	53
ARR. SINT-NIKLAAS	912	974	979	764	780	801	694	602	527	419	383	272
PROV. WEST-VLAANDEREN	811	765	722	757	1.388	1.789	1.563	1.576	1.549	994	772	612
ARR. BRUGGE	131	123	130	161	381	504	374	328	317	254	219	171
ARR. DIKSMUIDE	15	17	10	15	20	31	21	25	27	17	5	10
ARR. IEPER	71	71	77	79	114	136	181	197	244	117	104	83
ARR. KORTRIJK	373	330	291	257	441	549	526	527	472	298	183	170
ARR. OOSTENDE	80	96	84	104	186	242	219	224	220	129	123	92
ARR. ROESSELARE	34	47	28	46	76	118	79	87	81	61	39	21
ARR. TIELT	69	49	59	36	48	74	44	61	43	32	23	22
ARR. VEURNE	38	32	43	59	122	135	119	127	145	86	76	43

N.I.S. VOLKS- EN WONINGTELLING VAN 1991		TABEL 00.04 B T VREEMDE BEVOLKING NAAR GESLACHT, LEEFTIJDGROEPEN EN LEEFTIJDKlassen - TOTALE BEVOLKING -										BLZ. 1.- FOL. 2.-	ARRONDISSEMENTEN
LEEFTIJDGROEP								LEEFTIJDKlasse			ALGE- MEEN	TOTAAL	WOONPLAATS
60-64 JAAR	65-69 JAAR	70-74 JAAR	75-79 JAAR	80-84 JAAR	85-89 JAAR	90-94 JAAR	95 JAAR EN MEER	0-14 JAAR	15-64 JAAR	65 JAAR EN MEER			
35.370	28.339	14.247	10.491	6.182	2.989	1.006	202	202.946	634.453	63.456	900.855	HET RIJK	
8.370	5.352	2.827	1.949	1.364	719	295	85	68.118	190.878	12.591	271.587	BRUSSELS HOOFDSTEDELIJK GEW.	
8.305	6.710	3.812	2.686	1.590	763	251	50	64.701	178.285	15.862	258.848	VLAAMS GEWEST	
18.695	16.277	7.608	5.856	3.228	1.507	460	67	70.127	265.290	35.003	370.420	WAALS GEWEST	
356	337	172	125	89	44	11	2	1.586	7.294	780	9.660	WAARVAN DUITSTALIGE GEMEENS	
2.964	2.291	1.430	1.021	658	311	106	20	24.626	61.449	5.837	91.912	PROV. ANTWERPEN	
2.116	1.639	1.015	777	506	254	87	18	19.096	46.383	4.296	69.775	ARR. ANTWERPEN	
187	149	94	60	35	12	8	-	3.532	5.832	358	9.722	ARR. MECHELEN	
661	503	321	184	117	45	11	2	1.998	9.234	1.183	12.415	ARR. TURNHOUT	
10.540	6.996	3.688	2.540	1.734	902	350	100	83.432	244.708	16.310	344.450	BRABANT	
8.370	5.352	2.827	1.949	1.364	719	295	85	68.118	190.878	12.591	271.587	ARR. BRUSSEL-HOOFDSTAD	
971	718	346	218	133	63	22	5	6.477	22.479	1.505	30.461	ARR. HALLE-VILVOORDE	
320	242	146	97	63	29	9	4	2.989	10.603	590	14.182	ARR. LEUVEN	
879	684	369	276	174	91	24	6	5.848	20.748	1.624	28.220	ARR. NIJVEL	
9.511	8.409	3.868	2.958	1.586	739	252	37	35.562	130.757	17.849	184.168	HENEGOUWEN	
183	188	85	65	27	17	9	1	759	2.883	392	4.034	ARR. AAT	
4.225	3.620	1.640	1.183	588	265	91	7	15.350	54.635	7.394	77.379	ARR. CHARLEROI	
2.046	1.816	798	616	276	112	41	6	8.942	29.081	3.665	41.688	ARR. BERGEN	
450	415	253	201	149	77	26	8	1.754	7.233	1.129	10.116	ARR. MOESKROEN	
1.219	1.077	468	364	178	69	17	4	5.237	18.618	2.177	26.032	ARR. ZINNIK	
913	862	415	303	200	94	30	2	2.273	11.186	1.906	15.365	ARR. THUIN	
475	431	209	226	168	105	38	9	1.247	7.121	1.186	9.554	ARR. DOORNIK	
6.820	5.846	2.708	2.093	1.130	495	135	18	23.886	91.633	12.425	127.944	PROV. LUIK	
281	228	122	88	41	29	7	1	551	3.357	516	4.424	ARR. HOEI	
5.509	4.783	2.157	1.667	876	363	98	14	18.471	70.204	9.958	98.633	ARR. LUIK	
935	754	388	298	188	89	28	3	4.642	16.801	1.748	23.191	ARR. VERVIERS	
95	81	41	40	25	14	2	-	222	1.271	203	1.696	ARR. BORGWORM	
2.595	2.080	1.054	649	323	148	30	3	17.578	47.563	4.287	69.428	LIMBURG	
1.220	945	443	266	120	62	12	1	10.550	24.254	1.849	36.653	ARR. HASSELT	
707	633	368	221	107	42	10	1	3.587	11.457	1.382	16.426	ARR. MAASEIK	
668	502	243	162	96	44	8	1	3.441	11.852	1.056	16.349	ARR. TONGEREN	
408	365	195	177	113	67	20	2	1.472	7.145	939	9.556	LUXEMBURG	
184	142	68	71	50	31	10	-	495	3.069	372	3.936	ARR. AARLEN	
28	31	15	16	16	4	1	-	216	685	83	984	ARR. BASTENAKEN	
45	54	32	15	13	12	3	-	273	894	129	1.296	ARR. MARCHE-EN-FAMENNE	
43	41	26	28	15	8	2	1	185	928	121	1.234	ARR. NEUFCHATEAU	
108	97	54	47	19	12	4	1	303	1.569	234	2.106	ARR. VIRTON	
1.077	973	468	352	225	115	29	4	3.359	15.007	2.166	20.532	PROV. NAMEN	
148	157	88	69	47	22	12	1	326	2.049	396	2.771	ARR. DINANT	
801	675	326	222	141	78	14	3	2.745	11.197	1.459	15.401	ARR. NAMEN	
128	141	54	61	37	15	3	-	288	1.761	311	2.360	ARR. PHILIPPEVILLE	
826	694	405	319	194	92	38	12	10.733	24.562	1.754	37.049	PROV. OOST-VLAANDEREN	
75	71	45	29	14	6	-	1	522	1.734	166	2.422	ARR. AALST	
65	42	25	16	9	4	2	-	1.090	2.073	98	3.261	ARR. DENDERMONDE	
81	70	36	39	25	10	6	3	150	1.210	189	1.549	ARR. EEKLO	
364	331	202	145	98	52	20	7	5.535	12.934	855	19.324	ARR. GENT	
55	36	18	27	12	4	-	-	571	1.183	97	1.851	ARR. OUDENAARDE	
186	144	79	63	36	16	10	1	2.865	5.428	349	8.642	ARR. SINT-NIKLAAS	
629	685	431	382	219	120	46	6	2.298	11.629	1.889	15.816	PROV. WEST-VLAANDEREN	
178	194	131	118	61	41	13	2	384	2.887	560	3.831	ARR. BRUGGE	
9	3	6	6	2	-	1	-	42	180	18	240	ARR. DIKSMUIDE	
88	71	57	53	34	12	8	-	219	1.343	235	1.797	ARR. IEPER	
149	174	84	83	58	24	6	1	994	3.572	430	4.996	ARR. KORTRIJK	
106	146	84	73	38	21	9	-	260	1.645	371	2.276	ARR. OOSTENDE	
20	32	21	7	11	12	2	-	109	628	85	822	ARR. ROESELARE	
14	12	6	7	1	1	3	-	177	397	30	604	ARR. TIELT	
65	53	42	35	14	9	4	3	113	977	160	1.250	ARR. VEURNE	

N.I.S. VOLKS- EN WONINGTELLING VAN 1991	TABEL OO.04 C M		BLZ. 1.- FOL. 1.-									
	BELGISCHE BEVOLKING NAAR GESLACHT, LEEFTIJDGROEPEN EN LEEFTIJDKlassen - MANNELIJKE BEVOLKING -										ARRONDISSEMENTEN	
WOONPLAATS	LEEFTIJDGROEP											
	0-4 JAAR	5-9 JAAR	10-14 JAAR	15-19 JAAR	20-24 JAAR	25-29 JAAR	30-34 JAAR	35-39 JAAR	40-44 JAAR	45-49 JAAR	50-54 JAAR	55-59 JAAR
HET RIJK	276.524	270.149	277.533	294.343	329.126	360.010	352.614	332.282	325.499	256.524	247.909	257.167
BRUSSELS HOOFDSTEDELIJK GEW.	18.923	16.045	15.243	16.440	21.425	26.071	23.838	21.816	21.575	18.061	17.193	18.675
VLAAMS GEWEST	162.233	164.400	171.908	177.635	205.399	227.979	222.359	206.808	196.286	164.822	159.024	162.073
WAALS GEWEST	95.368	89.704	90.382	100.268	102.302	105.960	106.417	103.658	107.638	73.641	71.692	76.419
WAARVAN DUITSTALIGE GEMEENS.	1.927	1.834	1.704	1.862	2.384	2.555	2.327	1.971	1.804	1.528	1.770	1.808
PROV. ANTWERPEN	44.395	44.682	45.176	45.938	55.537	62.706	61.257	57.029	53.463	45.177	43.659	44.120
ARR. ANTWERPEN	24.865	24.417	24.034	24.578	30.176	34.146	33.518	31.237	29.464	25.430	24.511	25.141
ARR. MECHELEN	8.131	8.007	8.031	8.522	10.353	11.801	11.511	10.767	10.359	8.523	8.463	8.536
ARR. TURNHOUT	11.399	12.258	13.111	12.838	15.008	16.759	16.228	15.025	13.640	11.224	10.685	10.443
BRABANT	55.786	52.809	53.513	55.966	63.477	72.715	72.473	68.237	66.899	55.291	51.409	54.069
ARR. BRUSSEL-HOOFDSTAD	18.923	16.045	15.243	16.440	21.425	26.071	23.838	21.816	21.575	18.061	17.193	18.675
ARR. HALLE-VILVOORDE	14.890	15.069	15.722	15.881	17.545	19.323	20.180	18.995	18.344	15.404	14.774	15.446
ARR. LEUVEN	12.043	11.849	12.461	12.894	14.661	17.390	17.644	16.495	15.338	12.949	11.670	12.272
ARR. NIJVEL	9.930	9.846	10.087	10.751	9.846	9.931	10.811	10.931	11.642	8.877	7.772	7.676
HENEGOUWEN	35.354	32.598	33.311	38.191	38.708	39.087	39.680	38.588	41.321	27.751	26.139	28.639
ARR. AAT	2.184	2.121	2.252	2.540	2.539	2.682	2.732	2.692	2.724	1.825	1.802	1.999
ARR. CHARLEROI	11.474	10.079	10.182	11.725	12.102	12.413	12.392	12.141	13.125	8.858	8.316	9.078
ARR. BERGEN	6.658	6.169	6.459	7.430	7.477	7.328	7.573	7.405	8.217	5.210	4.827	5.259
ARR. MOESKROEN	1.936	1.935	2.017	2.321	2.337	2.122	2.076	1.997	2.064	1.675	1.541	1.672
ARR. ZINNIK	4.625	4.240	4.287	4.841	4.899	5.136	5.139	5.057	5.478	3.690	3.465	3.738
ARR. THUIN	4.325	4.119	3.996	4.629	4.442	4.596	4.898	4.658	4.911	3.228	3.063	3.399
ARR. DOORNIK	4.152	3.935	4.118	4.705	4.912	4.810	4.870	4.638	4.802	3.265	3.125	3.494
PROV. LUIK	28.074	26.191	25.995	28.782	30.901	32.510	31.748	31.107	31.911	22.338	22.499	24.067
ARR. HOEI	3.176	2.951	2.790	3.065	3.010	3.423	3.471	3.508	3.419	2.209	2.249	2.380
ARR. LUIK	14.916	13.767	14.046	15.601	17.012	17.692	17.097	17.069	17.977	12.619	12.710	13.763
ARR. VERVIERS	8.030	7.613	7.229	8.019	8.880	9.130	8.768	8.212	8.053	5.859	6.034	6.245
ARR. BORGWORM	1.952	1.860	1.930	2.097	1.999	2.265	2.412	2.318	2.462	1.651	1.506	1.679
LIMBURG	21.171	22.181	23.788	23.303	27.177	30.261	29.835	27.786	25.087	20.292	20.058	19.268
ARR. HASSELT	9.828	10.197	11.191	11.144	12.889	14.446	14.305	13.421	12.275	10.056	9.652	9.354
ARR. MAASEIK	6.476	6.856	7.111	6.469	7.696	8.736	8.490	7.675	6.657	5.298	5.486	5.127
ARR. TONGEREN	4.867	5.128	5.486	5.690	6.592	7.079	7.040	6.690	6.155	4.938	4.920	4.787
LUXEMBURG	8.212	7.842	7.544	8.072	8.228	9.009	8.754	8.082	7.660	4.967	5.361	5.824
ARR. AARLEN	1.664	1.548	1.414	1.545	1.573	1.912	1.797	1.603	1.612	1.083	1.161	1.266
ARR. BASTENAKEN	1.441	1.357	1.340	1.361	1.461	1.546	1.460	1.340	1.212	783	850	905
ARR. MARCHE-EN-FAMENNE	1.678	1.569	1.501	1.622	1.658	1.831	1.807	1.673	1.542	1.033	1.073	1.099
ARR. NEUFCHATEAU	1.841	1.808	1.810	1.988	1.918	2.014	1.985	1.909	1.790	1.190	1.282	1.369
ARR. VIRTON	1.588	1.560	1.479	1.556	1.618	1.706	1.705	1.557	1.504	878	995	1.185
PROV. NAMEN	13.798	13.227	13.445	14.472	14.619	15.423	15.424	14.950	15.104	9.708	9.921	10.213
ARR. DINANT	3.150	3.141	3.022	3.245	3.345	3.478	3.445	3.304	3.108	2.050	2.234	2.339
ARR. NAMEN	8.736	8.281	8.592	9.016	9.135	9.771	9.799	9.555	9.838	6.293	6.277	6.291
ARR. PHILIPPEVILLE	1.912	1.805	1.831	2.211	2.139	2.174	2.180	2.091	2.158	1.365	1.410	1.583
PROV. OOST-VLAANDEREN	36.430	37.136	39.888	42.939	48.900	53.359	51.527	48.095	47.048	38.679	37.390	38.709
ARR. AALST	6.604	7.182	7.745	8.455	9.797	10.802	10.560	9.925	9.262	7.615	7.344	7.939
ARR. DENDERMONDE	5.158	5.233	5.775	6.349	6.822	7.382	7.186	6.915	6.770	5.352	5.266	5.335
ARR. EEKLO	2.144	2.203	2.496	2.668	3.092	3.086	2.885	2.724	2.664	2.347	2.241	2.416
ARR. GENT	13.314	13.035	13.689	14.748	17.156	19.510	18.793	16.890	16.693	13.765	13.540	13.703
ARR. OUDENAARDE	3.099	3.183	3.545	3.686	4.023	4.368	4.192	3.988	3.859	3.032	3.055	3.366
ARR. SINT-NIKLAAS	6.111	6.300	6.638	7.033	8.010	8.211	7.911	7.653	7.800	6.568	5.944	5.950
PROV. WEST-VLAANDEREN	33.304	33.483	34.873	36.680	41.579	44.940	41.916	38.408	37.006	32.321	31.473	32.258
ARR. BRUGGE	7.653	7.777	7.997	8.655	9.965	10.573	10.228	9.328	9.166	7.876	7.458	7.653
ARR. DIKSMUIDE	1.558	1.588	1.568	1.563	1.836	2.040	1.784	1.632	1.467	1.335	1.360	1.368
ARR. IEPEER	3.278	3.357	3.443	3.606	3.915	4.132	3.788	3.514	3.374	2.870	2.730	2.856
ARR. KORTRIJK	8.444	8.435	9.151	9.343	10.470	11.537	10.487	9.740	9.202	7.931	7.881	7.949
ARR. OOSTENDE	3.854	3.781	3.814	4.193	4.911	5.342	5.125	4.733	4.592	4.058	4.002	4.131
ARR. ROESSELARE	4.155	4.287	4.496	4.791	5.322	5.720	5.285	4.714	4.675	4.259	4.182	4.177
ARR. TIELT	2.730	2.751	2.880	2.943	3.256	3.581	3.324	3.110	2.828	2.577	2.499	2.559
ARR. VEURNE	1.632	1.507	1.524	1.586	1.904	2.015	1.895	1.637	1.702	1.415	1.361	1.565

N.I.S. VOLKS- EN WONINGTELLING VAN 1991		TABEL OO.04 C M						BLZ. 1.- FOL. 2.-			ARRONDISSEMENTEN	
BELGISCHE BEVOLKING NAAR GESLACHT, LEEFTIJDGROEPEN EN LEEFTIJDKlassen - MANNELIJKE BEVOLKING -												
LEEFTIJDGROEP								LEEFTIJDKlasse			ALGE- MEEN TOTAAL	WOONPLAATS
60-64 JAAR	65-69 JAAR	70-74 JAAR	75-79 JAAR	80-84 JAAR	85-89 JAAR	90-94 JAAR	95 JAAR EN MEER	0-14 JAAR	15-64 JAAR	65 JAAR EN MEER		
247.345	221.604	129.860	110.992	65.830	27.271	7.190	1.146	824.206	3.002.819	563.893	4.390.918	HET RIJK
19.058	19.453	12.422	11.127	6.837	3.061	830	149	50.211	204.152	53.879	308.242	BRUSSELS HOOFDSTEDELIJK GEW.
149.790	130.657	76.117	66.505	39.868	16.468	4.420	724	498.541	1.872.175	334.759	2.705.475	VLAAMS GEWEST
78.497	71.494	41.321	33.360	19.125	7.742	1.940	273	275.454	926.492	175.255	1.377.201	WAALS GEWEST
1.644	1.303	616	576	330	166	36	2	5.465	19.653	3.029	28.147	WAARVAN DUITSTALIGE GEMEENS
42.085	36.464	22.138	18.978	10.988	4.449	1.098	179	134.253	510.971	94.294	739.518	PROV. ANTWERPEN
24.678	21.839	13.440	11.369	6.630	2.704	632	102	73.316	282.879	56.716	412.911	ARR. ANTWERPEN
8.266	7.241	4.483	3.937	2.332	998	254	47	24.169	97.101	19.292	140.562	ARR. MECHELEN
9.141	7.384	4.215	3.672	2.026	747	212	30	36.768	130.991	18.286	186.045	ARR. TURNHOUT
52.995	49.060	29.550	25.302	15.225	6.402	1.737	302	162.108	613.531	127.578	903.217	BRABANT
19.058	19.453	12.422	11.127	6.837	3.061	830	149	50.211	204.152	53.879	308.242	ARR. BRUSSEL-HOOFDSTAD
14.800	12.556	7.225	5.922	3.536	1.415	353	68	45.681	170.692	31.075	247.448	ARR. HALLE-VILVOORDE
11.617	10.510	6.114	5.159	3.089	1.262	356	62	36.353	142.930	26.552	205.835	ARR. LEUVEN
7.520	6.541	3.789	3.094	1.763	664	198	23	29.863	95.757	16.072	141.692	ARR. NIJVEL
29.923	28.395	16.184	12.963	7.638	3.166	806	117	101.263	348.027	69.269	518.559	HENEGOUWEN
2.121	1.973	1.213	982	543	226	65	11	6.557	23.656	5.013	35.226	ARR. AAT
9.683	8.839	4.967	3.832	2.164	907	200	41	31.735	109.833	20.950	162.518	ARR. CHARLEROI
5.611	5.627	3.203	2.469	1.404	572	150	17	19.286	66.337	13.442	99.065	ARR. BERGEN
1.646	1.581	834	789	567	238	54	8	5.888	19.451	4.071	29.410	ARR. MOESKROEN
3.851	3.642	2.133	1.828	1.082	419	120	9	13.152	45.294	9.233	67.679	ARR. ZINNIK
3.456	3.287	1.801	1.332	772	369	93	19	12.440	41.280	7.673	61.393	ARR. THUIN
3.555	3.446	2.033	1.731	1.106	435	124	12	12.205	42.176	8.887	63.268	ARR. DOORNIK
24.310	21.726	12.683	10.115	5.709	2.355	549	76	80.260	280.173	53.213	413.646	PROV. LUIK
2.428	2.113	1.281	1.026	566	225	46	9	8.917	29.162	5.266	43.345	ARR. HOEI
14.032	12.661	7.330	5.741	3.301	1.358	313	44	42.729	155.572	30.748	229.049	ARR. LUIK
6.071	5.340	3.149	2.604	1.403	612	144	13	22.872	75.271	13.265	111.408	ARR. VERVIERS
1.779	1.612	923	744	439	160	46	10	5.742	20.168	3.934	29.844	ARR. BORGWORM
17.055	13.734	7.387	5.879	3.116	1.271	375	55	67.140	240.122	31.817	339.079	LIMBURG
8.483	7.003	3.777	2.851	1.515	589	180	23	31.216	116.025	15.938	163.179	ARR. HASSELT
4.333	3.106	1.639	1.370	700	279	80	14	20.443	65.967	7.188	93.598	ARR. MAASEIK
4.239	3.625	1.971	1.658	901	403	115	18	15.481	58.130	8.691	82.302	ARR. TONGEREN
6.023	5.196	3.147	2.784	1.550	620	153	24	23.598	71.980	13.474	109.052	LUXEMBURG
1.213	966	546	514	274	117	21	4	4.626	14.765	2.442	21.833	ARR. AARLEN
1.002	833	535	450	248	76	18	4	4.138	11.920	2.164	18.222	ARR. BASTENAKEN
1.239	1.086	674	521	286	111	30	7	4.748	14.577	2.715	22.040	ARR. MARCHE-EN-FAMENNE
1.415	1.264	787	702	401	162	42	6	5.459	16.860	3.364	25.683	ARR. NEUFCHATEAU
1.154	1.047	605	597	341	154	42	3	4.627	13.858	2.789	21.274	ARR. VIRTON
10.721	9.636	5.518	4.404	2.465	937	234	33	40.470	130.555	23.227	194.252	PROV. NAMEN
2.532	2.267	1.387	1.062	594	228	49	9	9.313	29.080	5.596	43.989	ARR. DINANT
6.617	6.005	3.290	2.728	1.520	582	153	20	25.609	82.592	14.298	122.499	ARR. NAMEN
1.572	1.364	841	614	351	127	32	4	5.548	18.883	3.333	27.764	ARR. PHILIPPEVILLE
34.693	30.834	18.288	16.781	10.284	4.335	1.245	176	113.454	441.339	81.943	636.736	PROV. OOST-VLAANDEREN
7.076	6.155	3.541	3.145	1.779	706	194	30	21.531	88.775	15.550	125.856	ARR. AALST
4.628	4.253	2.447	2.165	1.293	498	129	18	16.166	62.005	10.803	88.974	ARR. DENDERMONDE
2.119	1.807	1.164	1.107	741	369	102	18	6.843	26.242	5.308	38.393	ARR. EEKLO
12.413	11.180	6.630	6.160	3.873	1.663	515	67	40.038	157.211	30.088	227.337	ARR. GENT
3.123	2.758	1.643	1.594	1.024	497	143	20	9.827	36.692	7.679	54.198	ARR. OUDENAARDE
5.334	4.681	2.863	2.610	1.574	602	162	23	19.049	70.414	12.515	101.978	ARR. SINT-NIKLAAS
29.540	26.559	14.965	13.786	8.855	3.736	993	184	101.660	366.121	69.078	536.859	PROV. WEST-VLAANDEREN
6.899	6.095	3.600	3.277	2.085	833	238	45	23.427	87.801	16.173	127.401	ARR. BRUGGE
1.274	1.291	646	624	441	203	54	7	4.714	15.659	3.266	23.639	ARR. DIKSMUIDE
2.774	2.599	1.532	1.375	880	337	89	10	10.078	33.559	6.822	50.459	ARR. IEPER
7.198	6.246	3.319	3.221	2.014	877	225	39	26.030	91.738	15.941	133.709	ARR. KORTRIJK
3.981	3.642	2.087	1.769	1.164	475	128	25	11.449	45.068	9.290	65.807	ARR. OOSTENDE
3.565	3.220	1.796	1.617	1.063	445	117	28	12.938	46.690	8.286	67.914	ARR. ROESELARE
2.271	1.947	1.047	1.159	756	358	81	19	8.361	28.948	5.367	42.676	ARR. TIELT
1.578	1.519	938	744	452	208	61	11	4.663	16.658	3.933	25.254	ARR. VEURNE

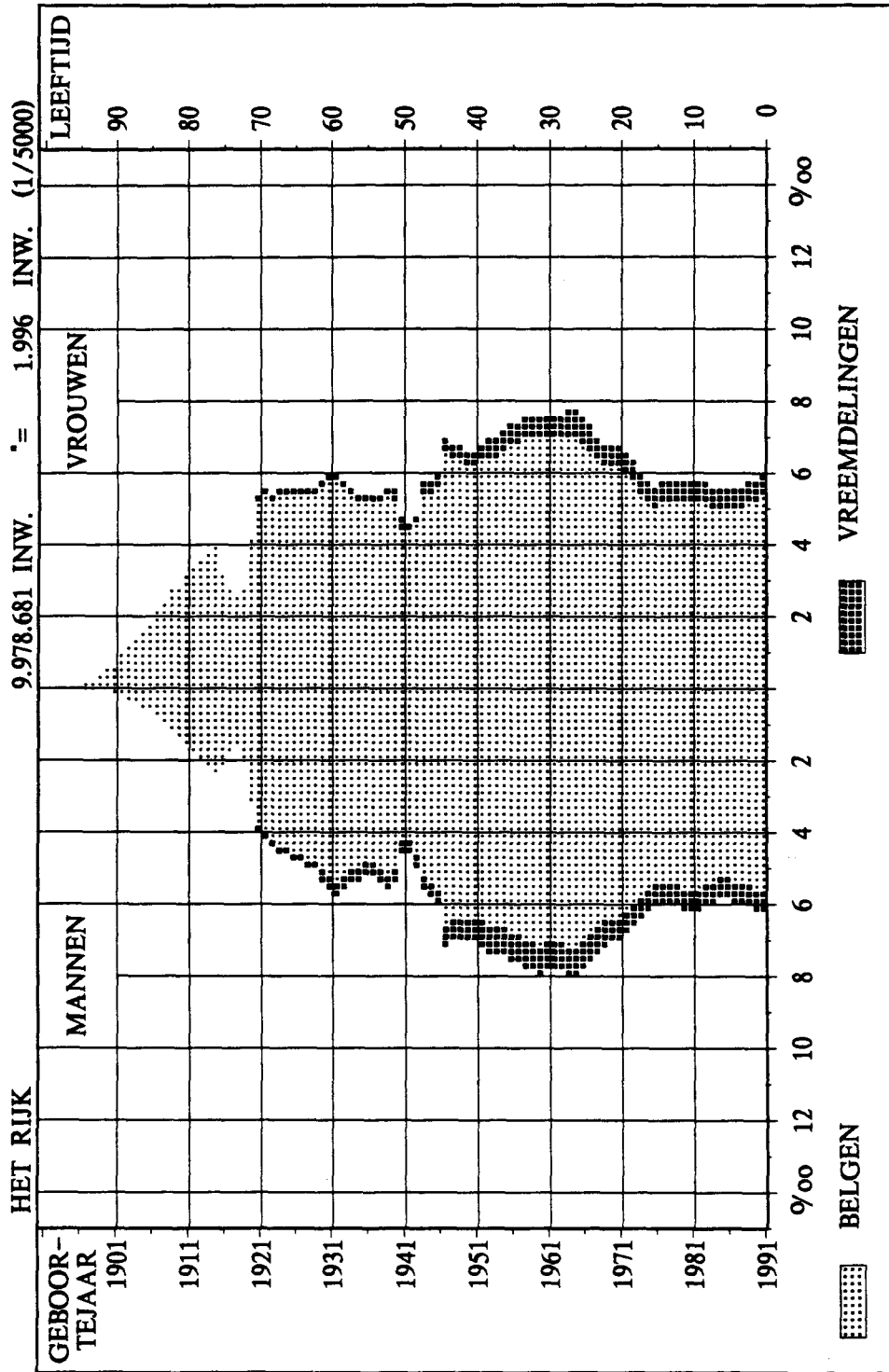
N.I.S. VOLKS- EN WONINGTELLING VAN 1991	TABEL OO.04 C V											BLZ. 1.- FOL. 1.-	
	BELGISCHE BEVOLKING NAAR GESLACHT, LEEFTIJDGROEPEN EN LEEFTIJDKlassen - VROUWELIJKE BEVOLKING -											ARRONDISSEMENTEN	
WOONPLAATS	LEEFTIJDGROEP												
	0-4 JAAR	5-9 JAAR	10-14 JAAR	15-19 JAAR	20-24 JAAR	25-29 JAAR	30-34 JAAR	35-39 JAAR	40-44 JAAR	45-49 JAAR	50-54 JAAR	55-59 JAAR	
HET RIJK	262.462	256.757	264.894	281.127	317.325	352.276	349.963	330.886	323.687	258.593	258.450	275.054	
BRUSSELS HOOFDSTEDELIJK GEW.	17.884	15.257	14.919	16.154	22.284	27.100	25.205	23.528	24.066	20.535	19.873	22.122	
VLAAMS GEWEST	153.993	155.900	163.527	169.307	196.276	219.621	215.520	200.248	190.800	161.420	161.401	168.561	
WAALS GEWEST	90.585	85.600	86.448	95.666	98.765	105.555	109.238	107.110	108.821	76.638	77.176	84.371	
WAARVAN DUITSTALIGE GEMEENS.	1.840	1.754	1.643	1.771	2.305	2.349	2.179	1.885	1.783	1.636	1.811	1.802	
PROV. ANTWERPEN	42.583	42.468	42.707	44.376	53.413	60.999	59.777	55.485	52.338	44.605	44.188	46.186	
ARR. ANTWERPEN	24.037	23.142	22.871	23.751	29.074	33.635	33.033	31.116	29.759	25.901	25.539	27.130	
ARR. MECHELEN	7.319	7.526	7.692	8.356	9.947	11.535	11.150	10.393	9.973	8.270	8.369	8.876	
ARR. TURNHOUT	11.227	11.800	12.144	12.269	14.392	15.829	15.594	13.976	12.606	10.434	10.280	10.180	
BRABANT	52.911	50.061	51.156	53.843	62.772	73.119	74.045	70.320	70.137	57.877	55.136	59.306	
ARR. BRUSSEL-HOOFDSTAD	17.884	15.257	14.919	16.154	22.284	27.100	25.205	23.528	24.066	20.535	19.873	22.122	
ARR. HALLE-VILVOORDE	14.341	14.358	14.768	15.397	16.963	19.021	20.309	19.098	18.668	15.786	15.426	16.422	
ARR. LEUVEN	11.240	11.344	11.935	12.136	14.035	17.023	17.156	15.964	15.000	12.383	11.758	12.536	
ARR. NIJVEL	9.446	9.102	9.534	10.156	9.490	9.975	11.375	11.730	12.403	9.173	8.079	8.226	
HENEGOUWEN	33.297	31.199	32.238	36.447	37.563	39.590	41.328	40.814	42.003	28.668	28.407	32.083	
ARR. AAT	1.998	1.971	2.141	2.397	2.480	2.539	2.724	2.622	2.604	1.896	1.915	2.130	
ARR. CHARLEROI	10.928	9.734	9.855	11.377	12.244	13.006	13.297	13.251	13.733	9.228	9.391	10.430	
ARR. BERGEN	6.120	5.959	6.226	7.170	7.090	7.499	7.955	8.229	8.300	5.533	5.222	6.104	
ARR. MOESKROEN	1.907	1.814	1.964	2.196	2.100	2.019	2.175	2.146	2.233	1.699	1.600	1.810	
ARR. ZINNIK	4.337	3.965	4.138	4.618	4.759	5.314	5.308	5.303	5.505	3.840	3.591	4.199	
ARR. THUIN	4.100	3.960	3.914	4.195	4.276	4.648	4.964	4.721	4.831	3.244	3.371	3.645	
ARR. DOORNIK	3.907	3.796	4.000	4.494	4.614	4.565	4.905	4.542	4.797	3.228	3.317	3.765	
PROV. LUIK	26.751	25.133	24.653	27.729	29.831	32.336	32.925	32.092	32.509	23.898	24.574	26.479	
ARR. HOEI	2.863	2.772	2.745	2.955	2.964	3.266	3.554	3.422	3.327	2.280	2.314	2.558	
ARR. LUIK	14.370	13.149	13.229	15.327	16.663	18.105	18.374	18.239	19.093	13.948	14.253	15.524	
ARR. VERVIERS	7.673	7.412	6.904	7.551	8.279	8.760	8.589	8.034	7.771	6.088	6.369	6.568	
ARR. BORGWORM	1.845	1.800	1.775	1.896	1.925	2.205	2.408	2.397	2.318	1.582	1.638	1.829	
LIMBURG	19.938	21.011	22.573	22.115	25.965	29.436	28.982	27.013	24.211	19.479	19.829	19.307	
ARR. HASSELT	9.256	9.791	10.719	10.474	12.450	13.878	13.969	13.369	12.032	9.558	9.729	9.609	
ARR. MAASEIK	6.134	6.296	6.531	6.157	7.352	8.556	8.167	7.309	6.132	5.149	5.279	5.050	
ARR. TONGEREN	4.548	4.924	5.323	5.484	6.163	7.002	6.846	6.335	6.047	4.772	4.821	4.648	
LUXEMBURG	7.853	7.412	7.341	7.613	7.966	8.474	8.368	7.700	7.132	5.037	5.596	6.163	
ARR. AARLEN	1.536	1.410	1.395	1.367	1.652	1.877	1.795	1.591	1.571	1.177	1.239	1.285	
ARR. BASTENAKEN	1.344	1.257	1.197	1.333	1.387	1.444	1.349	1.188	1.116	775	884	1.012	
ARR. MARCHE-EN-FAMENNE	1.652	1.579	1.445	1.558	1.612	1.704	1.711	1.557	1.428	1.014	1.071	1.253	
ARR. NEUFCHATEAU	1.800	1.729	1.779	1.857	1.863	1.851	1.847	1.807	1.598	1.218	1.270	1.394	
ARR. VIRTON	1.521	1.437	1.525	1.498	1.452	1.598	1.666	1.557	1.419	853	1.132	1.219	
PROV. NAMEN	13.238	12.754	12.682	13.721	13.915	15.180	15.242	14.774	14.774	9.862	10.520	11.420	
ARR. DINANT	3.029	2.969	2.961	3.138	3.200	3.358	3.270	3.082	2.993	2.124	2.366	2.663	
ARR. NAMEN	8.384	8.010	7.969	8.628	8.740	9.685	9.944	9.743	9.706	6.289	6.663	7.155	
ARR. PHILIPPEVILLE	1.845	1.775	1.752	1.955	1.975	2.137	2.028	1.949	2.075	1.449	1.491	1.602	
PROV. OOST-VLAANDEREN	34.433	35.020	38.461	40.639	46.931	51.330	49.446	45.716	45.058	37.622	38.166	40.488	
ARR. AALST	6.457	6.661	7.449	8.059	9.274	10.337	9.961	9.052	8.709	7.194	7.555	8.367	
ARR. DENDERMONDE	4.763	4.996	5.426	5.776	6.546	6.989	6.920	6.499	6.291	5.126	5.264	5.435	
ARR. EEKLO	1.973	2.050	2.302	2.588	2.786	2.892	2.714	2.616	2.629	2.173	2.272	2.432	
ARR. GENT	12.659	12.336	13.477	13.911	16.845	18.938	18.112	16.508	16.230	13.810	13.926	14.596	
ARR. OUDENAARDE	2.855	3.084	3.323	3.485	3.752	4.080	3.919	3.674	3.573	3.042	3.073	3.535	
ARR. SINT-NIKLAAS	5.726	5.893	6.484	6.820	7.728	8.094	7.820	7.367	7.626	6.277	6.076	6.123	
PROV. WEST-VLAANDEREN	31.458	31.699	33.083	34.644	38.969	41.812	39.850	36.972	35.525	31.545	32.034	33.622	
ARR. BRUGGE	7.183	7.298	7.602	8.151	9.210	10.109	9.791	9.226	8.941	7.753	7.823	7.985	
ARR. DIKSMUIDE	1.416	1.410	1.430	1.504	1.718	1.792	1.660	1.511	1.398	1.238	1.321	1.343	
ARR. IEPER	3.186	3.286	3.241	3.489	3.616	3.683	3.595	3.324	3.171	2.780	2.774	2.967	
ARR. KORTRIJK	8.000	8.067	8.677	8.793	9.921	10.834	10.090	9.297	8.943	7.973	7.873	8.137	
ARR. OOSTENDE	3.654	3.571	3.628	4.004	4.580	4.975	4.843	4.621	4.435	3.938	4.105	4.540	
ARR. ROESSELARE	4.004	4.057	4.311	4.373	5.066	5.264	4.788	4.565	4.443	4.025	4.178	4.346	
ARR. TIELT	2.504	2.553	2.723	2.784	3.071	3.290	3.216	2.791	2.629	2.359	2.433	2.567	
ARR. VEURNE	1.511	1.457	1.471	1.546	1.787	1.865	1.867	1.637	1.565	1.479	1.527	1.737	

N.I.S. VOLKS- EN WONINGTELLING VAN 1991		TABEL 00.04 C V							BLZ. 1.- FOL. 2.-			ARRONDISSEMENTEN	
BELGISCHE BEVOLKING NAAR GESLACHT, LEEFTIJDGROEPEN EN LEEFTIJDKlassen - VROUWELIJKE BEVOLKING -													
LEEFTIJDGROEP								LEEFTIJDKlasse			ALGE- MEEN TOTAAL	WOONPLAATS	
60-64 JAAR	65-69 JAAR	70-74 JAAR	75-79 JAAR	80-84 JAAR	85-89 JAAR	90-94 JAAR	95 JAAR EN MEER	0-14 JAAR	15-64 JAAR	65 JAAR EN MEER			
279.533	271.647	179.019	183.463	139.152	74.049	23.921	4.650	784.113	3.026.894	875.901	4.686.908	HET RIJK	
24.922	27.479	19.920	21.635	17.196	9.872	3.468	797	48.060	225.789	100.367	374.216	BRUSSELS HOOFDSTEDELIJK GEW.	
162.995	152.100	99.001	102.532	76.305	40.012	12.693	2.390	473.420	1.846.149	485.033	2.804.602	VLAAMS GEWEST	
91.616	92.068	60.098	59.296	45.651	24.165	7.760	1.463	262.633	954.956	290.501	1.508.090	WAALS GEWEST	
1.814	1.761	1.043	1.109	822	376	108	20	5.237	19.335	5.239	29.811	WAARVAN DUITSTALIGE GEMEENS	
45.570	42.560	29.093	29.776	22.084	11.275	3.613	641	127.758	506.937	139.042	773.737	PROV. ANTWERPEN	
27.363	26.282	18.003	18.634	13.856	7.431	2.429	433	70.050	286.301	87.068	443.419	ARR. ANTWERPEN	
8.773	8.217	5.745	5.870	4.505	2.244	707	132	22.537	95.642	27.420	145.599	ARR. MECHELEN	
9.434	8.061	5.345	5.272	3.723	1.600	477	76	35.171	124.994	24.554	184.719	ARR. TURNHOUT	
61.271	61.554	41.608	43.413	33.496	18.529	6.321	1.348	154.128	637.826	206.269	998.223	BRABANT	
24.922	27.479	19.920	21.635	17.196	9.872	3.468	797	48.060	225.789	100.367	374.216	ARR. BRUSSEL-HOOFDSTAD	
15.596	14.383	8.955	9.012	6.533	3.556	1.141	217	43.467	172.686	43.797	259.950	ARR. HALLE-VILVOORDE	
12.586	11.752	7.758	7.899	6.002	3.096	1.033	189	34.519	140.577	37.729	212.825	ARR. LEUVEN	
8.167	7.940	4.975	4.867	3.765	2.005	679	145	28.082	98.774	24.376	151.232	ARR. NIJVEL	
35.868	37.076	23.593	23.678	18.538	9.934	3.164	576	96.734	362.771	116.559	576.064	HENEGOUWEN	
2.451	2.419	1.617	1.595	1.163	620	210	33	6.110	23.758	7.657	37.525	ARR. AAT	
11.768	12.245	7.794	7.598	6.005	3.344	1.059	188	30.517	117.725	38.233	186.475	ARR. CHARLEROI	
7.061	7.475	4.797	4.708	3.664	1.789	539	92	18.305	70.163	23.064	111.532	ARR. BERGEN	
1.907	1.943	1.168	1.228	1.063	625	204	35	5.685	19.885	6.266	31.836	ARR. MOESKROEN	
4.488	4.690	2.998	3.239	2.389	1.280	400	78	12.440	46.925	15.074	74.439	ARR. ZINNIK	
4.035	4.062	2.540	2.519	1.998	1.092	340	53	11.974	41.930	12.604	66.508	ARR. THUIN	
4.158	4.242	2.679	2.791	2.256	1.184	412	97	11.703	42.385	13.661	67.749	ARR. DOORNIK	
28.504	28.341	19.001	18.516	14.410	7.485	2.438	451	76.537	290.877	90.642	458.056	PROV. LUIK	
2.762	2.779	1.769	1.677	1.378	703	215	39	8.380	29.402	8.560	46.342	ARR. HOEI	
16.893	16.641	11.271	10.927	8.578	4.626	1.533	280	40.748	166.419	53.856	261.023	ARR. LUIK	
6.886	6.946	4.629	4.658	3.503	1.646	527	108	21.989	74.895	22.017	118.901	ARR. VERVIERS	
1.963	1.975	1.332	1.254	951	510	163	24	5.420	20.161	6.209	31.790	ARR. BORGWORM	
17.737	15.408	9.535	9.032	6.264	3.039	894	160	63.522	234.074	44.332	341.928	LIMBURG	
8.913	7.827	4.818	4.377	3.075	1.509	451	76	29.766	113.981	22.133	165.880	ARR. HASSELT	
4.395	3.552	2.091	2.104	1.405	660	194	29	18.961	63.546	10.035	92.542	ARR. MAASEIK	
4.429	4.029	2.626	2.551	1.784	870	249	55	14.795	56.547	12.164	83.506	ARR. TONGEREN	
6.763	6.580	4.481	4.390	3.132	1.613	492	99	22.606	70.812	20.787	114.205	LUXEMBURG	
1.387	1.336	798	814	562	291	71	22	4.341	14.941	3.894	23.176	ARR. AARLEN	
1.058	1.020	761	722	485	236	52	10	3.798	11.546	3.286	18.630	ARR. BASTENAKEN	
1.369	1.389	955	878	620	270	107	14	4.676	14.277	4.233	23.186	ARR. MARCHE-EN-FAMENNE	
1.608	1.551	1.118	1.122	777	428	136	26	5.308	16.313	5.158	26.779	ARR. NEUFCHATEAU	
1.341	1.284	849	854	688	388	126	27	4.483	13.735	4.216	22.434	ARR. VIRTON	
12.314	12.131	8.048	7.845	5.806	3.128	987	192	38.674	131.722	38.137	208.533	PROV. NAMEN	
2.761	2.866	1.891	1.865	1.307	712	208	44	8.959	28.955	8.893	46.807	ARR. DINANT	
7.788	7.571	5.062	4.964	3.704	2.030	633	122	24.343	84.341	24.086	132.770	ARR. NAMEN	
1.765	1.694	1.095	1.016	795	386	146	26	5.372	18.426	5.158	28.956	ARR. PHILIPPEVILLE	
38.475	36.677	24.139	25.764	19.403	10.368	3.241	631	107.914	433.871	120.223	662.008	PROV. OOST-VLAANDEREN	
7.978	7.474	4.604	4.964	3.678	1.940	576	107	20.567	86.486	23.343	130.396	ARR. AALST	
5.104	4.948	3.089	3.323	2.332	1.236	343	50	15.185	59.950	15.321	90.456	ARR. DENDERMONDE	
2.284	2.123	1.385	1.582	1.212	723	216	37	6.325	25.386	7.278	38.989	ARR. EEKLO	
13.997	13.289	8.986	9.648	7.559	4.040	1.400	292	38.472	156.873	45.214	240.559	ARR. GENT	
3.457	3.365	2.204	2.487	1.911	1.081	338	87	9.262	35.590	11.473	56.325	ARR. OUDENAARDE	
5.655	5.478	3.871	3.760	2.711	1.348	368	58	18.103	69.586	17.594	105.283	ARR. SINT-NIKLAAS	
33.031	31.320	19.521	21.049	16.019	8.678	2.771	552	96.240	358.004	99.910	554.154	PROV. WEST-VLAANDEREN	
7.764	7.242	4.629	5.252	3.898	2.153	701	150	22.083	86.753	24.025	132.861	ARR. BRUGGE	
1.489	1.349	800	877	709	321	126	18	4.256	14.974	4.200	23.430	ARR. DIKSMUIDE	
3.138	3.075	2.005	1.913	1.449	806	274	38	9.713	32.537	9.560	51.810	ARR. IEPER	
7.992	7.454	4.442	4.912	3.651	1.943	591	122	24.744	89.853	23.115	137.712	ARR. KORTRIJK	
4.438	4.494	2.816	3.041	2.380	1.223	397	90	10.853	44.479	14.441	69.773	ARR. OOSTENDE	
3.956	3.705	2.309	2.419	1.879	1.079	305	52	12.372	45.004	11.748	69.124	ARR. ROESELARE	
2.483	2.227	1.357	1.597	1.215	715	211	40	7.780	27.623	7.362	42.765	ARR. TIELT	
1.771	1.774	1.163	1.038	838	438	166	42	4.439	16.781	5.459	26.679	ARR. VEURNE	

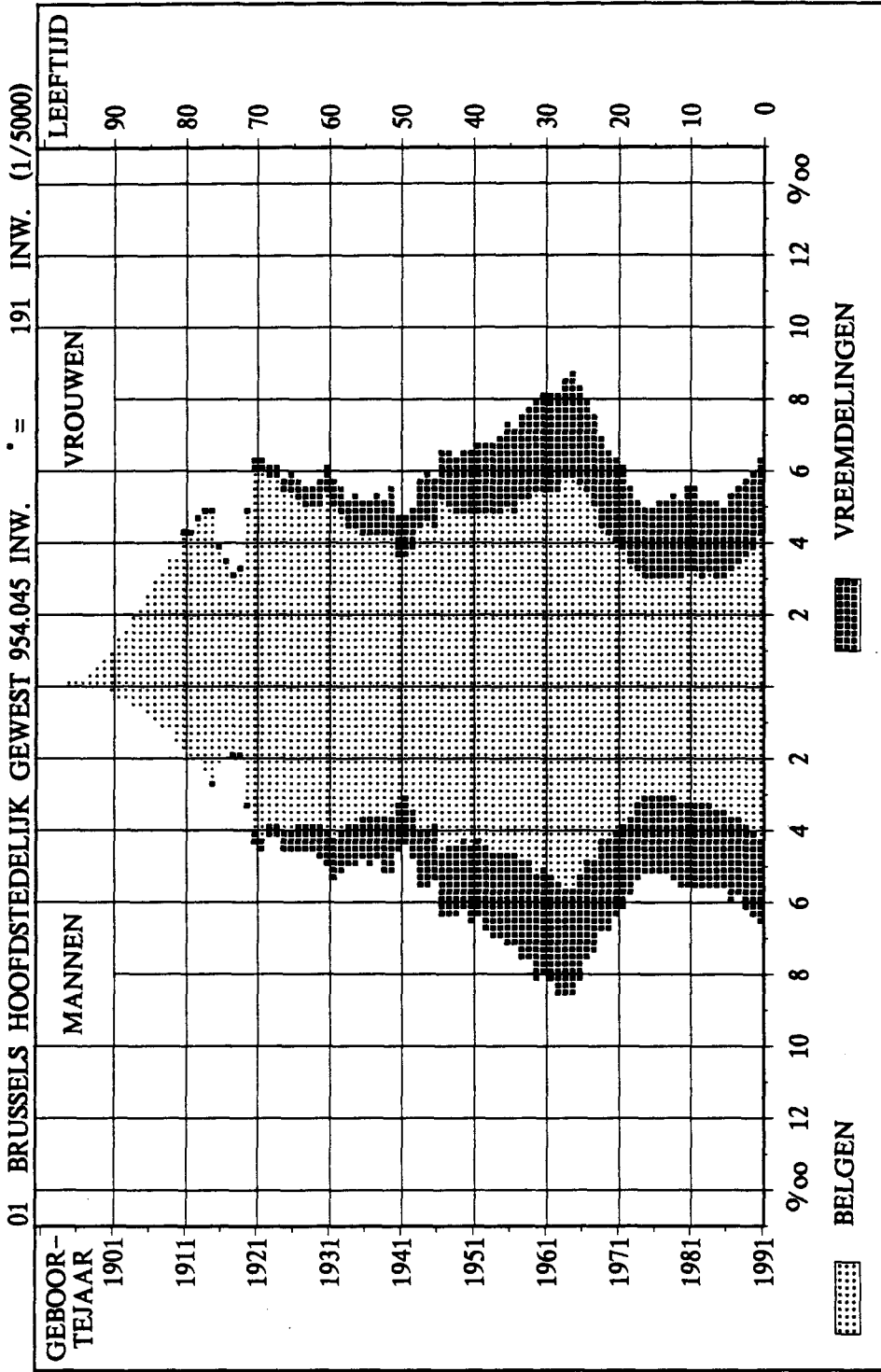
N.I.S. VOLKS- EN WONINGTELLING VAN 1991	TABEL 00.04 C T		BLZ. 1.- FOL. 1.-									
	BELGISCHE BEVOLKING NAAR GESLACHT, LEEFTIJDGROEPEN EN LEEFTIJDKlassen - TOTALE BEVOLKING -										ARRONDISSEMENTEN	
WOONPLAATS	LEEFTIJDGROEP											
	0-4 JAAR	5-9 JAAR	10-14 JAAR	15-19 JAAR	20-24 JAAR	25-29 JAAR	30-34 JAAR	35-39 JAAR	40-44 JAAR	45-49 JAAR	50-54 JAAR	55-59 JAAR
HET RIJK	538.986	526.906	542.427	575.470	646.451	712.286	702.577	663.168	649.186	515.117	506.359	532.221
BRUSSELS HOOFDSTEDELIJK GEW.	36.807	31.302	30.162	32.594	43.709	53.171	49.043	45.344	45.641	38.596	37.066	40.797
VLAAMS GEWEST	316.226	320.300	335.435	346.942	401.675	447.600	437.879	407.056	387.086	326.242	320.425	330.634
WAALS GEWEST	185.953	175.304	176.830	195.934	201.067	211.515	215.655	210.768	216.459	150.279	148.868	160.790
WAARVAN DUITSTALIGE GEMEENS.	3.767	3.588	3.347	3.633	4.689	4.904	4.506	3.856	3.587	3.164	3.581	3.610
PROV. ANTWERPEN	86.978	87.150	87.883	90.314	108.950	123.705	121.034	112.514	105.801	89.782	87.847	90.306
ARR. ANTWERPEN	48.902	47.559	46.905	48.329	59.250	67.781	66.551	62.353	59.223	51.331	50.050	52.271
ARR. MECHELEN	15.450	15.533	15.723	16.878	20.300	23.336	22.661	21.160	20.332	16.793	16.832	17.412
ARR. TURNHOUT	22.626	24.058	25.255	25.107	29.400	32.588	31.822	29.001	26.246	21.658	20.965	20.623
BRABANT	108.697	102.870	104.669	109.809	126.249	145.834	146.518	138.557	137.036	113.168	106.545	113.375
ARR. BRUSSEL-HOOFDSTAD	36.807	31.302	30.162	32.594	43.709	53.171	49.043	45.344	45.641	38.596	37.066	40.797
ARR. HALLE-VILVOORDE	29.231	29.427	30.490	31.278	34.508	38.344	40.489	38.093	37.012	31.190	30.200	31.868
ARR. LEUVEN	23.283	23.193	24.396	25.030	28.696	34.413	34.800	32.459	30.338	25.332	23.428	24.808
ARR. NIJVEL	19.376	18.948	19.621	20.907	19.336	19.906	22.186	22.661	24.045	18.050	15.851	15.902
HENEGOUWEN	68.651	63.797	65.549	74.638	76.271	78.677	81.008	79.402	83.324	56.419	54.546	60.722
ARR. AAT	4.182	4.092	4.393	4.937	5.019	5.221	5.456	5.314	5.328	3.721	3.717	4.129
ARR. CHARLEROI	22.402	19.813	20.037	23.102	24.346	25.419	25.689	25.392	26.858	18.086	17.707	19.508
ARR. BERGEN	12.778	12.128	12.685	14.600	14.567	14.827	15.528	15.634	16.517	10.743	10.049	11.363
ARR. MOESKROEN	3.843	3.749	3.981	4.517	4.437	4.141	4.251	4.143	4.297	3.374	3.141	3.482
ARR. ZINNIK	8.962	8.205	8.425	9.459	9.658	10.450	10.447	10.360	10.983	7.530	7.056	7.937
ARR. THUIN	8.425	8.079	7.910	8.824	8.718	9.244	9.862	9.379	9.742	6.472	6.434	7.044
ARR. DOORNIK	8.059	7.731	8.118	9.199	9.526	9.375	9.775	9.180	9.599	6.493	6.442	7.259
PROV. LUIK	54.825	51.324	50.648	56.511	60.732	64.846	64.673	63.199	64.420	46.236	47.073	50.546
ARR. HOEI	6.039	5.723	5.535	6.020	5.974	6.689	7.025	6.930	6.746	4.489	4.563	4.938
ARR. LUIK	29.286	26.916	27.275	30.928	33.675	35.797	35.471	35.308	37.070	26.567	26.963	29.287
ARR. VERVIERS	15.703	15.025	14.133	15.570	17.159	17.890	17.357	16.246	15.824	11.947	12.403	12.813
ARR. BORGWORM	3.797	3.660	3.705	3.993	3.924	4.470	4.820	4.715	4.780	3.233	3.144	3.508
LIMBURG	41.109	43.192	46.361	45.418	53.142	59.697	58.817	54.799	49.298	39.771	39.887	38.575
ARR. HASSELT	19.084	19.988	21.910	21.618	25.339	28.324	28.274	26.790	24.307	19.614	19.381	18.963
ARR. MAASEIK	12.610	13.152	13.642	12.626	15.048	17.292	16.657	14.984	12.789	10.447	10.765	10.177
ARR. TONGEREN	9.415	10.052	10.809	11.174	12.755	14.081	13.886	13.025	12.202	9.710	9.741	9.435
LUXEMBURG	16.065	15.254	14.885	15.685	16.194	17.483	17.122	15.782	14.792	10.004	10.957	11.987
ARR. AARLEN	3.200	2.958	2.809	2.912	3.225	3.789	3.592	3.194	3.183	2.260	2.400	2.551
ARR. BASTENAKEN	2.785	2.614	2.537	2.694	2.848	2.990	2.809	2.528	2.328	1.558	1.734	1.917
ARR. MARCHE-EN-FAMENNE	3.330	3.148	2.946	3.180	3.270	3.535	3.518	3.230	2.970	2.047	2.144	2.352
ARR. NEUFCHATEAU	3.641	3.537	3.589	3.845	3.781	3.865	3.832	3.716	3.388	2.408	2.552	2.763
ARR. VIRTON	3.109	2.997	3.004	3.054	3.070	3.304	3.371	3.114	2.923	1.731	2.127	2.404
PROV. NAMEN	27.036	25.981	26.127	28.193	28.534	30.603	30.666	29.724	29.878	19.570	20.441	21.633
ARR. DINANT	6.179	6.110	5.983	6.383	6.545	6.836	6.715	6.386	6.101	4.174	4.600	5.002
ARR. NAMEN	17.100	16.291	16.561	17.644	17.875	19.456	19.743	19.298	19.544	12.582	12.940	13.446
ARR. PHILIPPEVILLE	3.757	3.580	3.583	4.166	4.114	4.311	4.208	4.040	4.233	2.814	2.901	3.185
PROV. OOST-VLAANDEREN	70.863	72.156	78.349	83.578	95.831	104.689	100.973	93.811	92.106	76.301	75.556	79.197
ARR. AALST	13.061	13.843	15.194	16.514	19.071	21.139	20.521	18.977	17.971	14.809	14.899	16.306
ARR. DENDERMONDE	9.921	10.229	11.201	12.125	13.368	14.371	14.106	13.414	13.061	10.478	10.530	10.770
ARR. EEKLO	4.117	4.253	4.798	5.256	5.878	5.978	5.599	5.340	5.293	4.520	4.513	4.848
ARR. GENT	25.973	25.371	27.166	28.659	34.001	38.448	36.905	33.398	32.923	27.575	27.466	28.299
ARR. OUDENAARDE	5.954	6.267	6.868	7.171	7.775	8.448	8.111	7.662	7.432	6.074	6.128	6.901
ARR. SINT-NIKLAAS	11.837	12.193	13.122	13.853	15.738	16.305	15.731	15.020	15.426	12.845	12.020	12.073
PROV. WEST-VLAANDEREN	64.762	65.182	67.956	71.324	80.548	86.752	81.766	75.380	72.531	63.866	63.507	65.880
ARR. BRUGGE	14.836	15.075	15.599	16.806	19.175	20.682	20.019	18.554	18.107	15.629	15.281	15.638
ARR. DIKSMUIDE	2.974	2.998	2.998	3.067	3.554	3.832	3.444	3.143	2.865	2.573	2.681	2.711
ARR. IEPER	6.464	6.643	6.684	7.095	7.531	7.815	7.383	6.838	6.545	5.650	5.504	5.823
ARR. KORTRIJK	16.444	16.502	17.828	18.136	20.391	22.371	20.577	19.037	18.145	15.904	15.754	16.086
ARR. OOSTENDE	7.508	7.352	7.442	8.197	9.491	10.317	9.968	9.354	9.027	7.996	8.107	8.671
ARR. ROESELARE	8.159	8.344	8.842	9.164	10.388	10.984	10.073	9.279	9.118	8.284	8.360	8.523
ARR. TIELT	5.234	5.304	5.603	5.727	6.327	6.871	6.540	5.901	5.457	4.936	4.932	5.126
ARR. VEURNE	3.143	2.964	2.995	3.132	3.691	3.880	3.762	3.274	3.267	2.894	2.888	3.302

N.I.S. VOLKS- EN WONINGTELLING VAN 1991		TABEL 00.04 C T BELGISCHE BEVOLKING NAAR GESLACHT, LEEFTIJDGROEPEN EN LEEFTIJDKlassen - TOTALE BEVOLKING -										BLZ. 1.- FOL. 2.-		ARRONDISSEMENTEN
LEEFTIJDGROEP								LEEFTIJDKlasse			ALGE- MEEN	WOONPLAATS		
60-64 JAAR	65-69 JAAR	70-74 JAAR	75-79 JAAR	80-84 JAAR	85-89 JAAR	90-94 JAAR	95 JAAR EN MEER	0-14 JAAR	15-64 JAAR	65 JAAR EN MEER	TOTAAL			
526.878	493.251	308.879	294.455	204.982	101.320	31.111	5.796	1.608.319	6.029.713	1.439.794	9.077.826	HET RIJK		
43.980	46.932	32.342	32.762	24.033	12.933	4.298	946	98.271	429.941	154.246	682.458	BRUSSELS HOOFDSTEDELIJK GEWEST		
312.785	282.757	175.118	169.037	116.173	56.480	17.113	3.114	971.961	3.718.324	819.792	5.510.077	VLAAMS GEWEST		
170.113	163.562	101.419	92.656	64.776	31.907	9.700	1.736	538.087	1.881.448	465.756	2.885.291	WAALS GEWEST		
3.458	3.064	1.659	1.685	1.152	542	144	22	10.702	38.988	8.268	57.958	WAARVAN DUITSTALIGE GEMEENSCH.		
87.655	79.024	51.231	48.754	33.072	15.724	4.711	820	262.011	1.017.908	233.336	1.513.255	PROV. ANTWERPEN		
52.041	48.121	31.443	30.003	20.486	10.135	3.061	535	143.366	569.180	143.784	856.330	ARR. ANTWERPEN		
17.039	15.458	10.228	9.807	6.837	3.242	961	179	46.706	192.743	46.712	286.161	ARR. MECHELEN		
18.575	15.445	9.560	8.944	5.749	2.347	689	106	71.939	255.985	42.840	370.764	ARR. TURNHOUT		
114.266	110.614	71.158	68.715	48.721	24.931	8.058	1.650	316.236	1.251.357	333.847	1.901.440	BRABANT		
43.980	46.932	32.342	32.762	24.033	12.933	4.298	946	98.271	429.941	154.246	682.458	ARR. BRUSSEL-HOOFDSTAD		
30.396	26.939	16.180	14.934	10.069	4.971	1.494	285	89.148	343.378	74.872	507.398	ARR. HALLE-VILVOORDE		
24.203	22.262	13.872	13.058	9.091	4.358	1.389	251	70.872	283.507	64.281	418.660	ARR. LEUVEN		
15.687	14.481	8.764	7.961	5.528	2.669	877	168	57.945	194.531	40.448	292.924	ARR. NIJVEL		
65.791	65.471	39.777	36.641	26.176	13.100	3.970	693	197.997	710.798	185.828	1.094.623	HENEGOUWEN		
4.572	4.392	2.830	2.577	1.706	846	275	44	12.667	47.414	12.670	72.751	ARR. AAT		
21.451	21.084	12.761	11.430	8.169	4.251	1.259	229	62.252	227.558	59.183	348.993	ARR. CHARLEROI		
12.672	13.102	8.000	7.177	5.068	2.361	689	109	37.591	136.500	36.506	210.597	ARR. BERGEN		
3.553	3.524	2.002	2.017	1.630	863	258	43	11.573	39.336	10.337	61.246	ARR. MOESKROEN		
8.339	8.332	5.131	5.067	3.471	1.699	520	87	25.592	92.219	24.307	142.118	ARR. ZINNIK		
7.491	7.349	4.341	3.851	2.770	1.481	433	72	24.414	83.210	20.277	127.901	ARR. THUIN		
7.713	7.688	4.712	4.522	3.362	1.619	536	109	23.908	84.561	22.548	131.017	ARR. DOORNIK		
52.814	50.067	31.684	28.631	20.119	9.840	2.987	527	156.797	571.050	143.855	871.702	PROV. LUIK		
5.190	4.892	3.050	2.703	1.944	928	261	48	17.297	58.564	13.826	89.687	ARR. HOEI		
30.925	29.302	18.601	16.668	11.879	5.984	1.846	324	83.477	321.991	84.604	490.072	ARR. LUIK		
12.957	12.286	7.778	7.262	4.906	2.258	671	121	44.861	150.166	35.282	230.309	ARR. VERVIERS		
3.742	3.587	2.255	1.998	1.390	670	209	34	11.162	40.329	10.143	61.634	ARR. BORGWORM		
34.792	29.142	16.922	14.911	9.380	4.310	1.269	215	130.662	474.196	76.149	681.007	LIMBURG		
17.396	14.830	8.595	7.228	4.590	2.098	631	99	60.982	230.006	38.071	329.059	ARR. HASSELT		
8.728	6.658	3.730	3.474	2.105	939	274	43	39.404	129.513	17.223	186.140	ARR. MAASEIK		
8.668	7.654	4.597	4.209	2.685	1.273	364	73	30.276	114.677	20.855	165.808	ARR. TONGEREN		
12.786	11.776	7.628	7.174	4.682	2.233	645	123	46.204	142.792	34.261	223.257	LUXEMBURG		
2.600	2.302	1.344	1.328	836	408	92	26	8.967	29.706	6.336	45.009	ARR. AARLEN		
2.060	1.853	1.296	1.172	733	312	70	14	7.936	23.466	5.450	36.852	ARR. BASTENAKEN		
2.608	2.475	1.629	1.399	906	381	137	21	9.424	28.854	6.948	45.226	ARR. MARCHE-EN-FAMENNE		
3.023	2.815	1.905	1.824	1.178	590	178	32	10.767	33.173	8.522	52.462	ARR. NEUFCHATEAU		
2.495	2.331	1.454	1.451	1.029	542	168	30	9.110	27.593	7.005	43.708	ARR. VIRTON		
23.035	21.767	13.566	12.249	8.271	4.065	1.221	225	79.144	262.277	61.364	402.785	PROV. NAMEN		
5.293	5.133	3.278	2.927	1.901	940	257	53	18.272	58.035	14.489	90.796	ARR. DINANT		
14.405	13.576	8.352	7.692	5.224	2.612	786	142	49.952	166.933	38.384	255.269	ARR. NAMEN		
3.337	3.058	1.936	1.630	1.146	513	178	30	10.920	37.309	8.491	56.720	ARR. PHILIPPEVILLE		
73.168	67.511	42.427	42.545	29.687	14.703	4.486	807	221.368	875.210	202.166	1.298.744	PROV. OOST-VLAANDEREN		
15.054	13.629	8.145	8.109	5.457	2.646	770	137	42.098	175.281	38.893	256.252	ARR. AALST		
9.732	9.201	5.536	5.488	3.625	1.784	472	68	31.351	121.955	26.124	179.430	ARR. DENDERMONDE		
4.403	3.930	2.549	2.689	1.953	1.092	318	55	13.168	51.628	12.586	77.382	ARR. EEKLO		
26.410	24.469	15.616	15.808	11.432	5.703	1.915	359	78.510	314.084	75.302	467.896	ARR. GENT		
6.580	6.123	3.847	4.081	2.935	1.578	481	107	19.089	72.282	19.152	110.523	ARR. OUDENAARDE		
10.989	10.159	6.734	6.370	4.285	1.950	530	81	37.152	140.000	30.109	207.261	ARR. SINT-NIKLAAS		
62.571	57.879	34.486	34.835	24.874	12.414	3.764	736	197.900	724.125	168.988	1.091.013	PROV. WEST-VLAANDEREN		
14.663	13.337	8.229	8.529	5.983	2.986	939	195	45.510	174.554	40.198	260.262	ARR. BRUGGE		
2.763	2.640	1.446	1.501	1.150	524	180	25	8.970	30.633	7.466	47.069	ARR. DIKSMUIDE		
5.912	5.674	3.537	3.288	2.329	1.143	363	48	19.791	66.096	16.382	102.269	ARR. IEPER		
15.190	13.700	7.761	8.133	5.665	2.820	816	161	50.774	181.591	39.056	271.421	ARR. KORTRIJK		
8.419	8.136	4.903	4.810	3.544	1.698	525	115	22.302	89.547	23.731	135.580	ARR. OOSTENDE		
7.521	6.925	4.105	4.036	2.942	1.524	422	80	25.310	91.694	20.034	137.038	ARR. ROESELARE		
4.754	4.174	2.404	2.756	1.971	1.073	292	59	16.141	56.571	12.729	85.441	ARR. TIELT		
3.349	3.293	2.101	1.782	1.290	646	227	53	9.102	33.439	9.392	51.933	ARR. VEURNE		

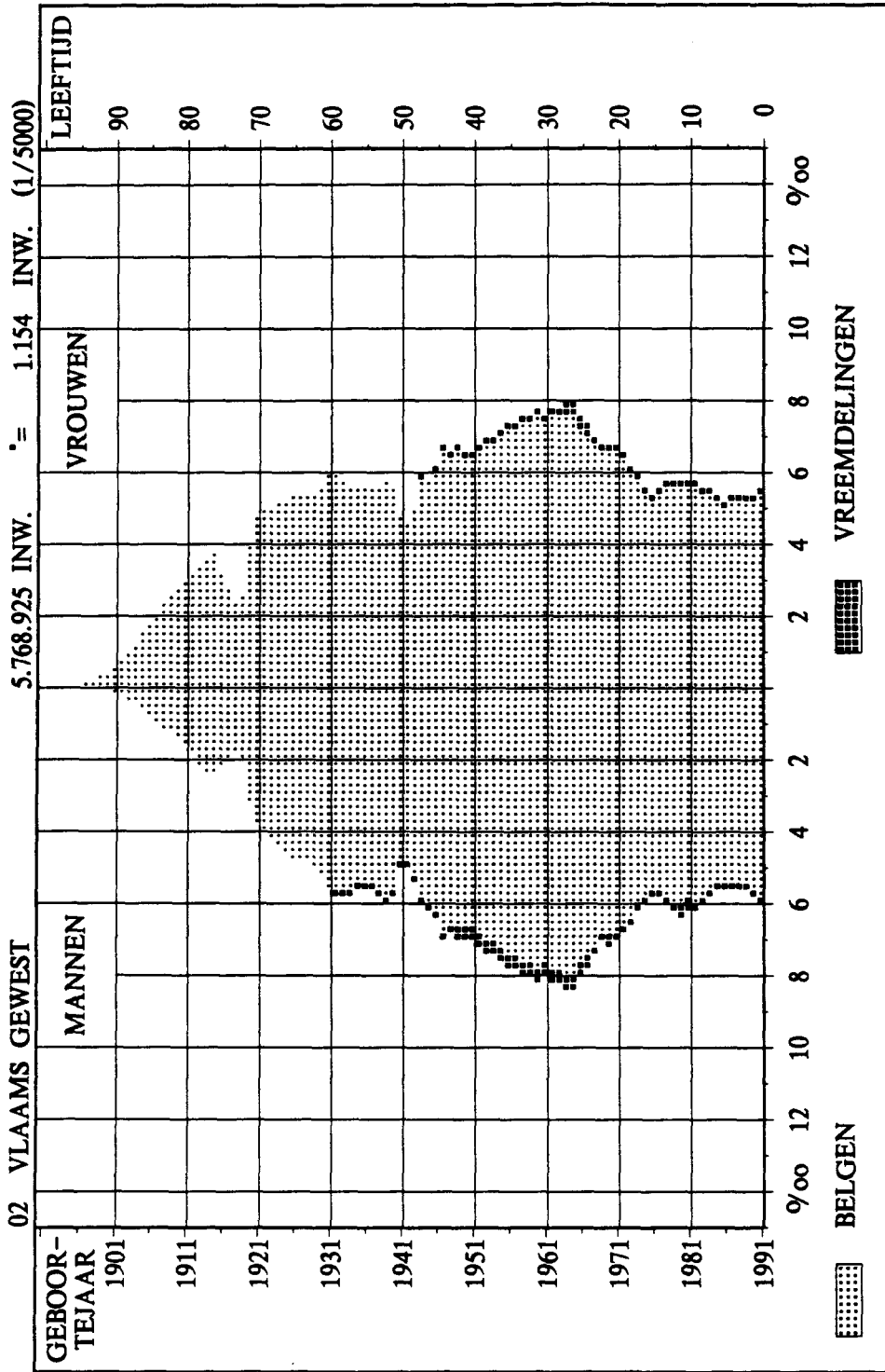
PIRAMIDE NAAR LEEFTIJD, GESLACHT EN NATIONALITEIT OP 1-3-91



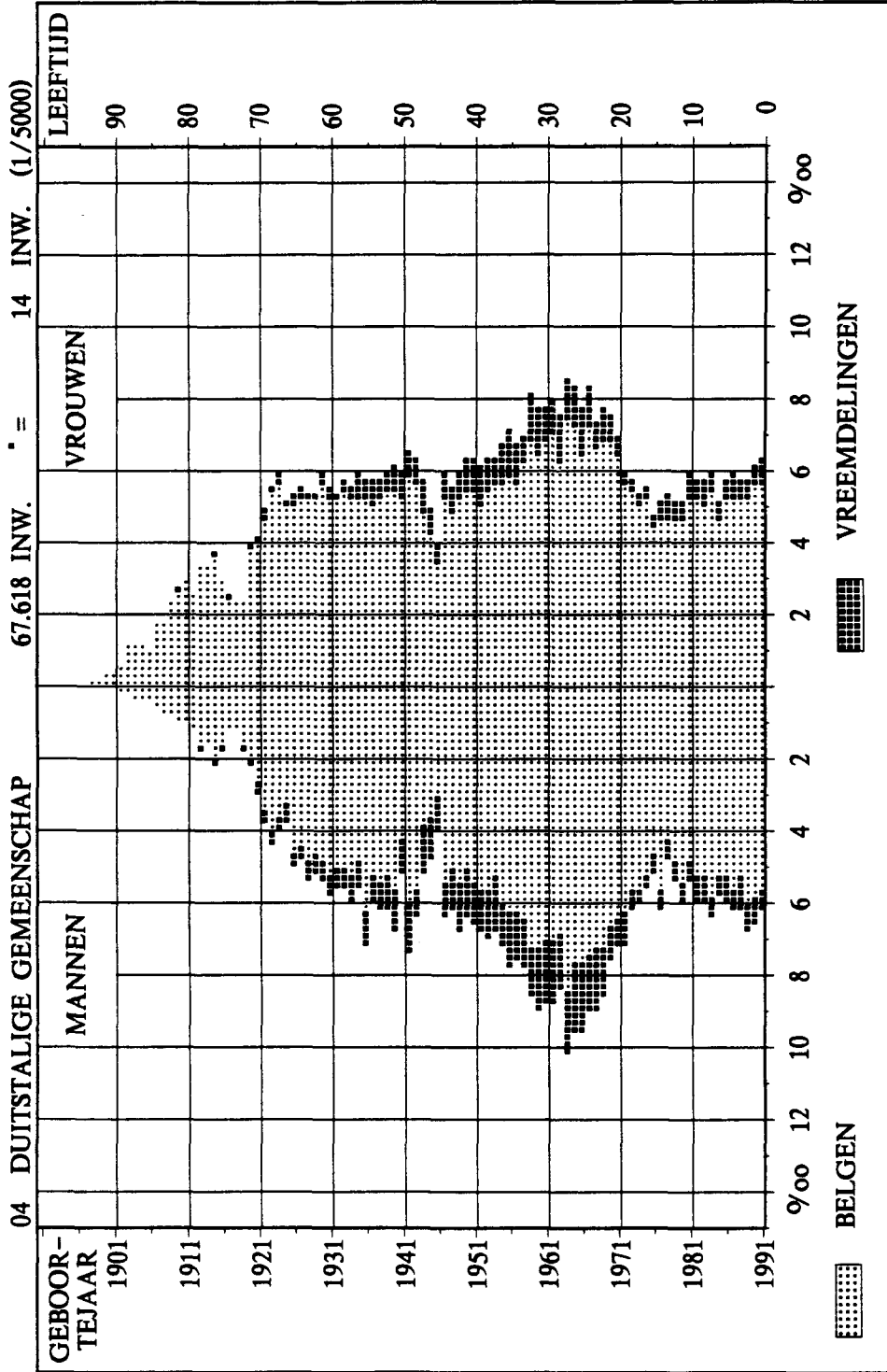
PIRAMIDE NAAR LEEFTIJD, GESLACHT EN NATIONALITEIT OP 1-3-91



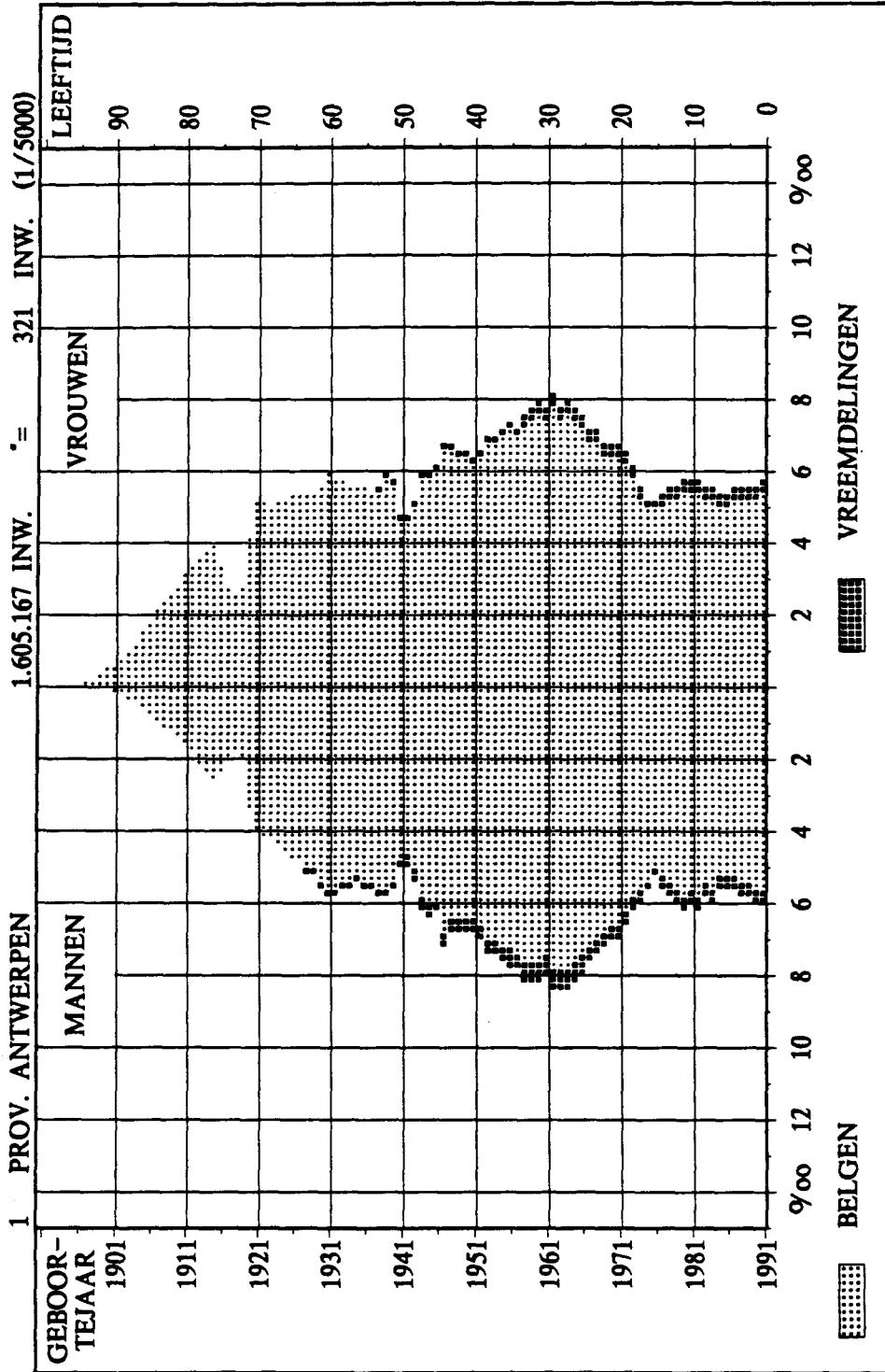
PIRAMIDE NAAR LEEFTIJD, GESLACHT EN NATIONALITEIT OP 1-3-91



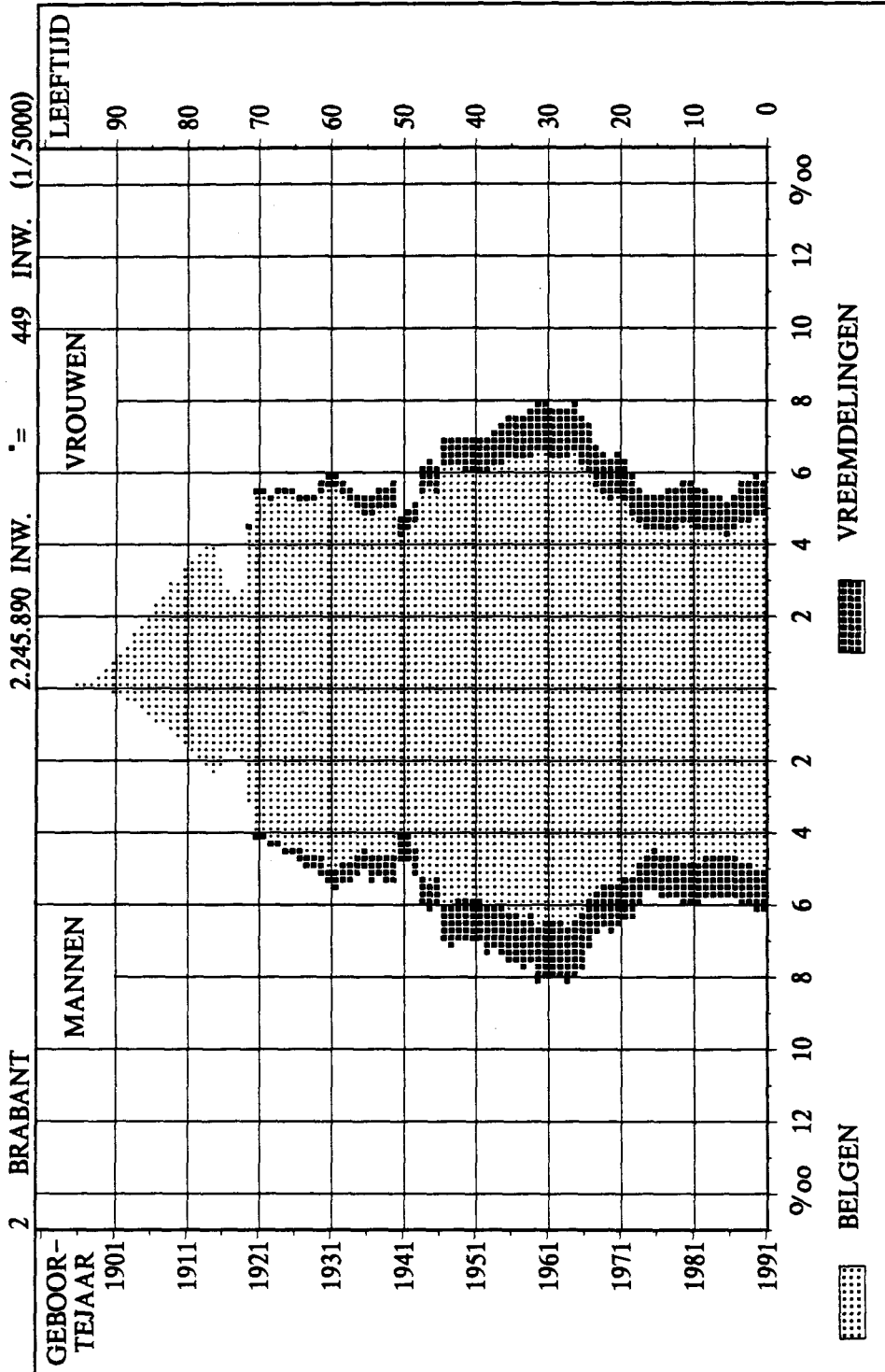
PIRAMIDE NAAR LEEFTIJD, GESLACHT EN NATIONALITEIT OP 1-3-91



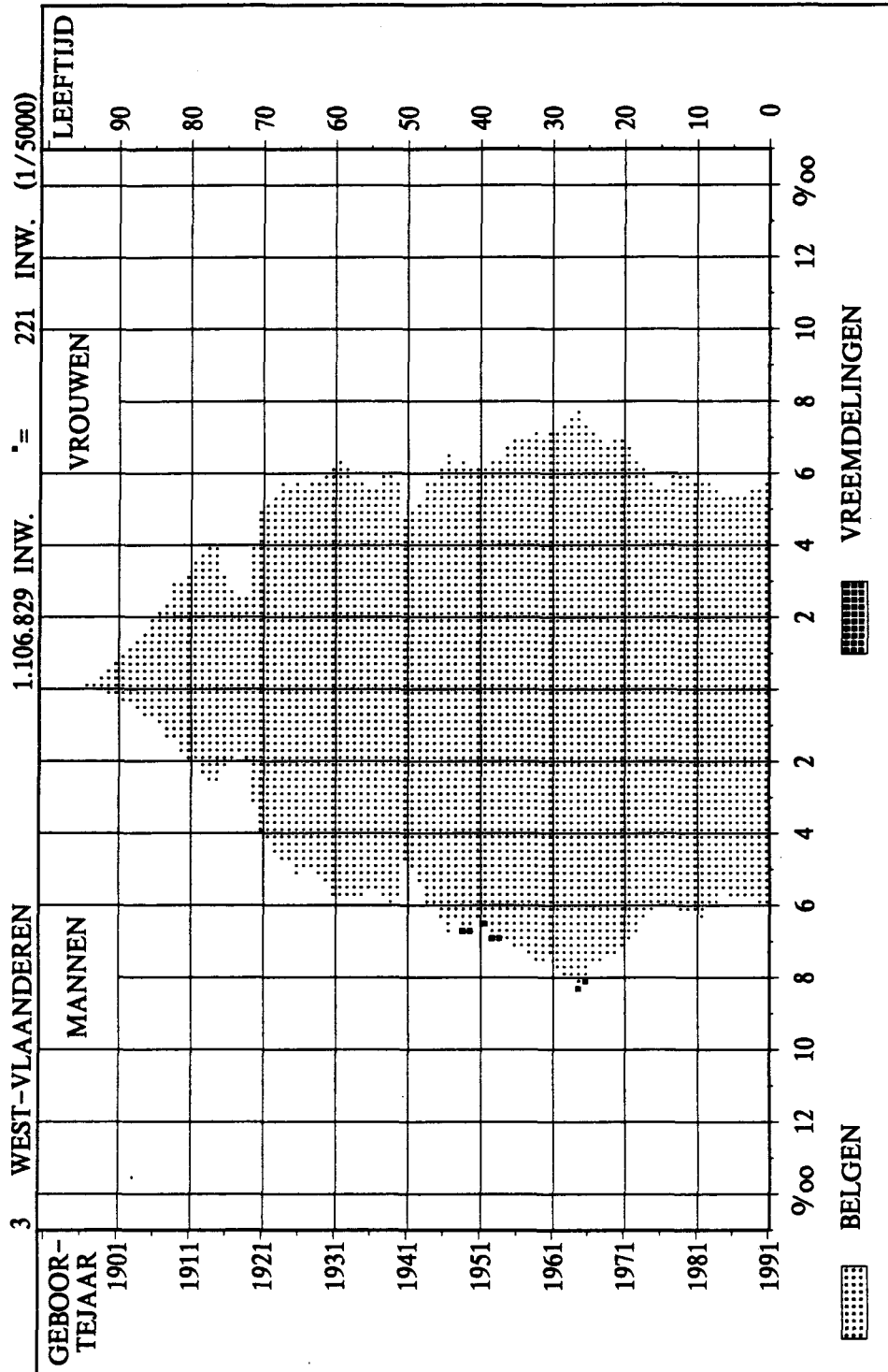
PIRAMIDE NAAR LEEFTIJD, GESLACHT EN NATIONALITEIT OP 1-3-91



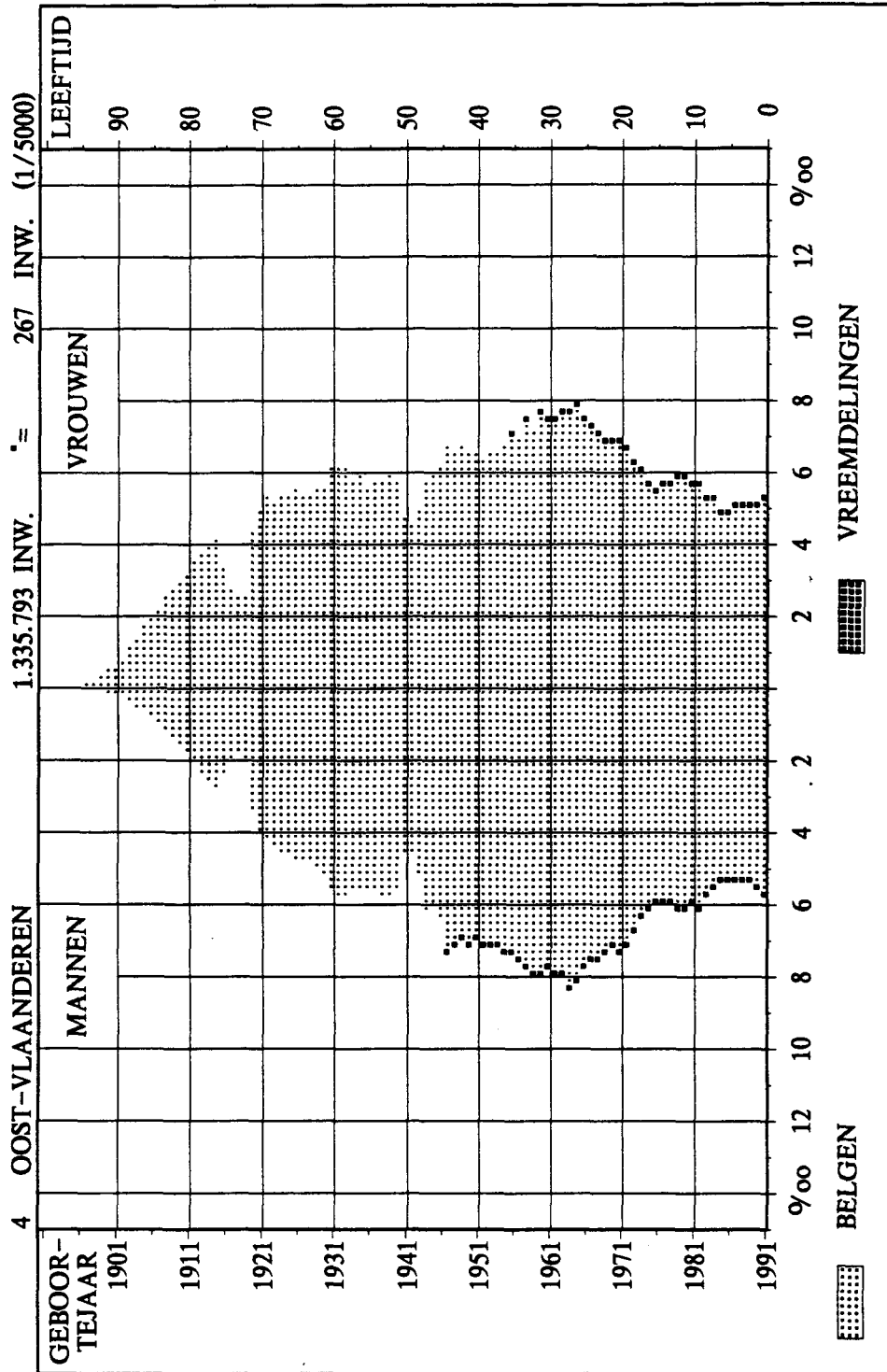
PIRAMIDE NAAR LEEFTIJD, GESLACHT EN NATIONALITEIT OP 1-3-91



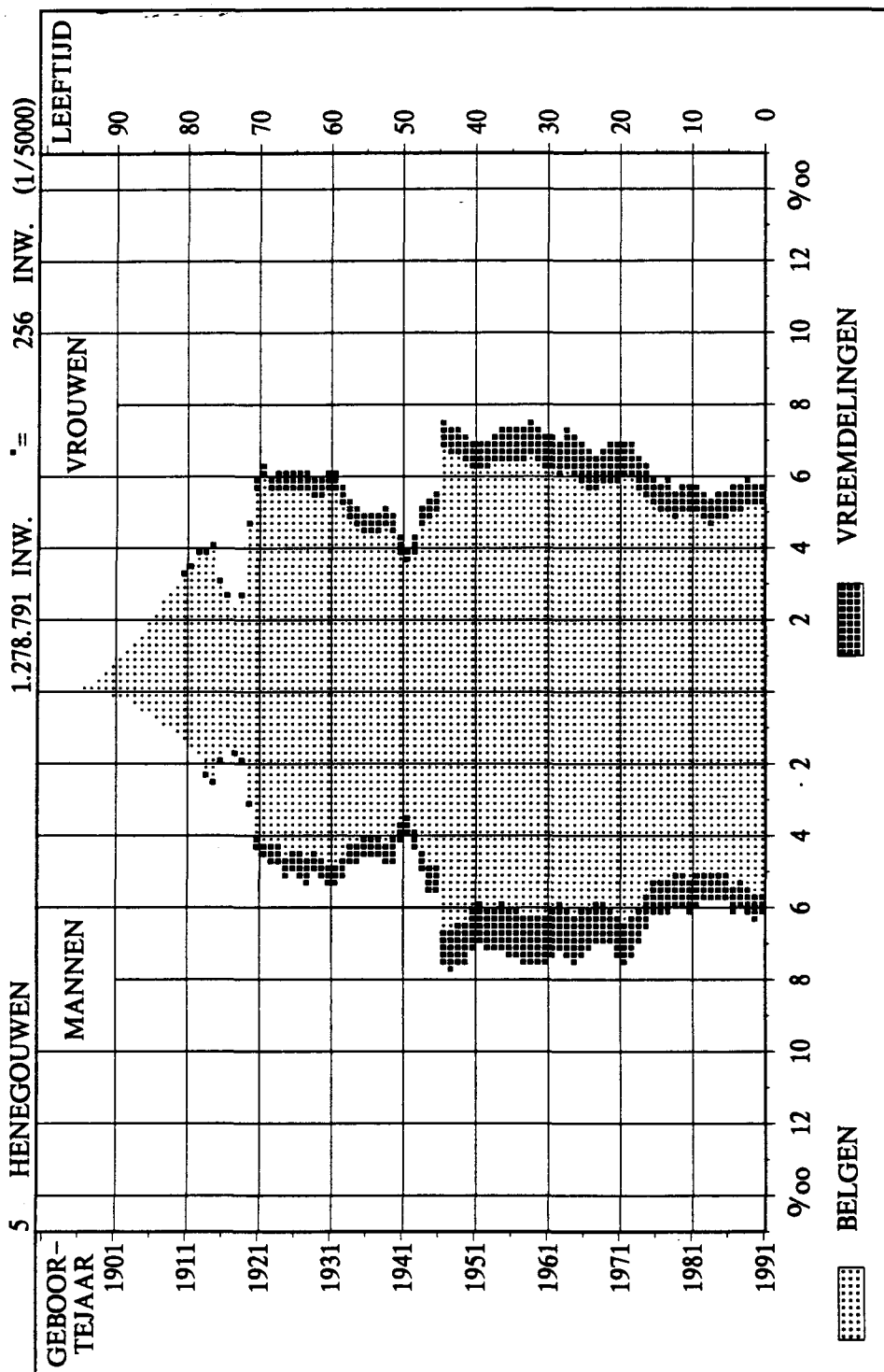
PIRAMIDE NAAR LEEFTIJD, GESLACHT EN NATIONALITEIT OP 1-3-91



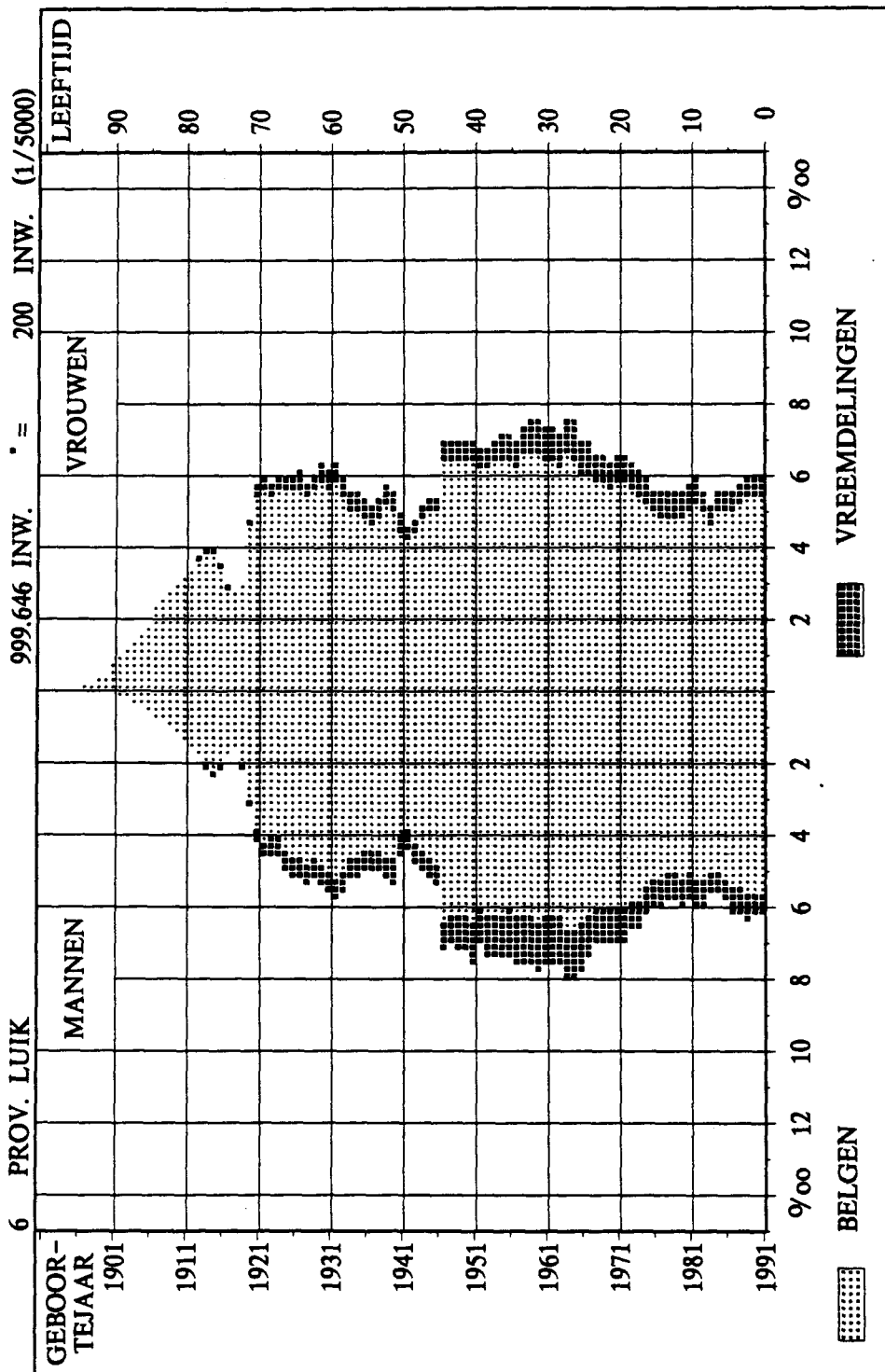
PIRAMIDE NAAR LEEFTIJD, GESLACHT EN NATIONALITEIT OP 1-3-91



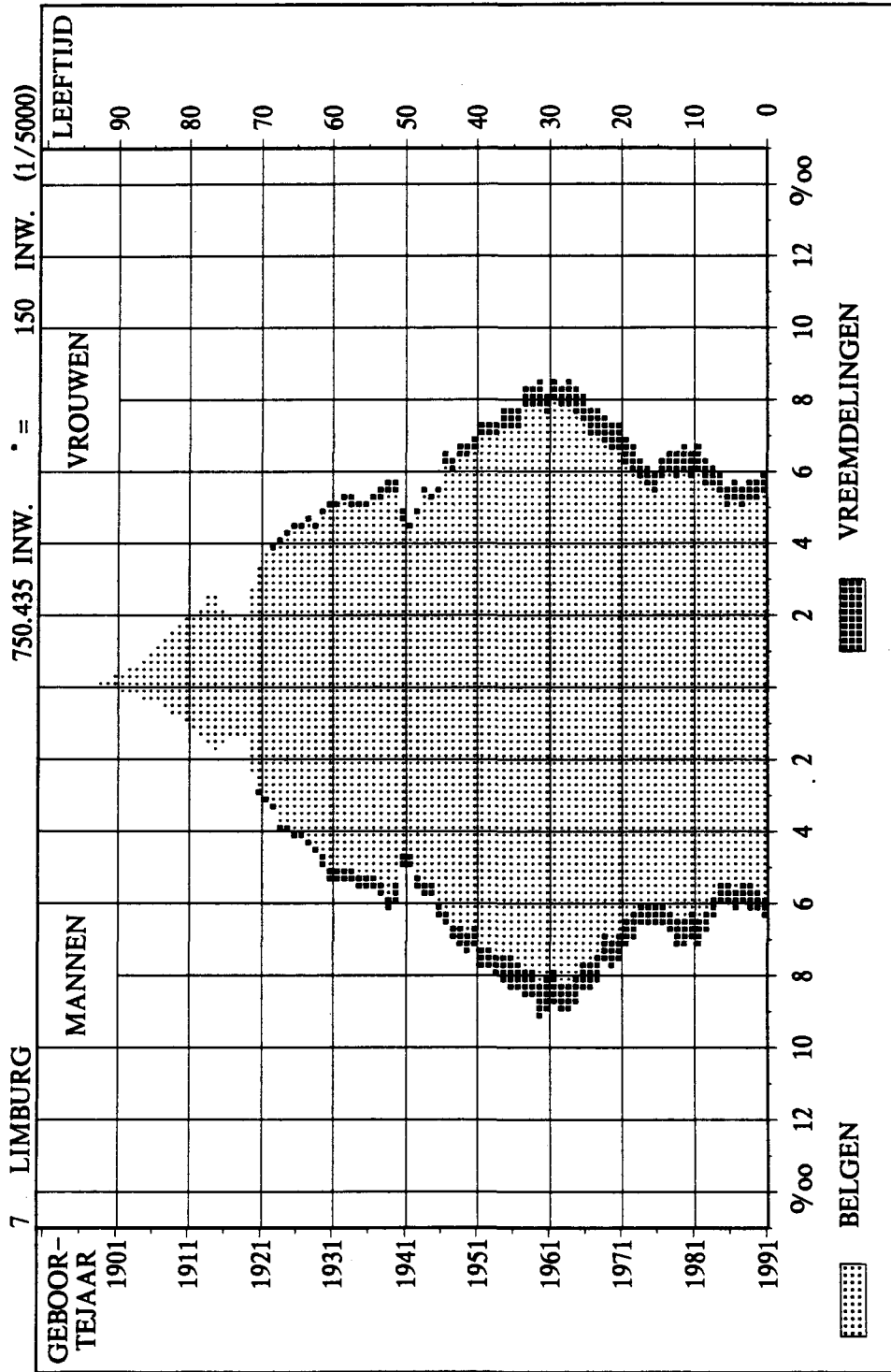
PIRAMIDE NAAR LEEFTIJD, GESLACHT EN NATIONALITEIT OP 1-3-91



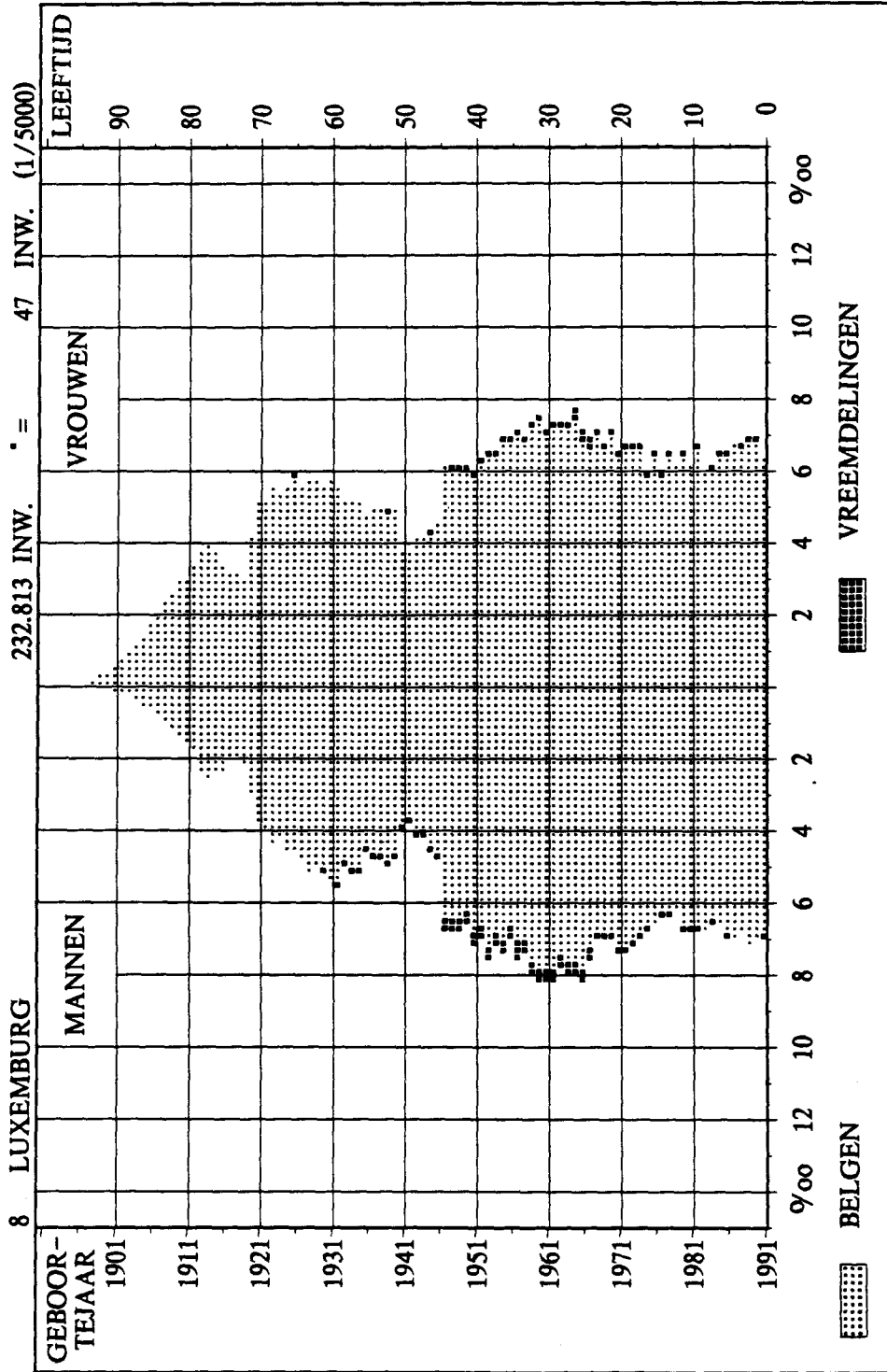
PIRAMIDE NAAR LEEFTIJD, GESLACHT EN NATIONALITEIT OP 1-3-91



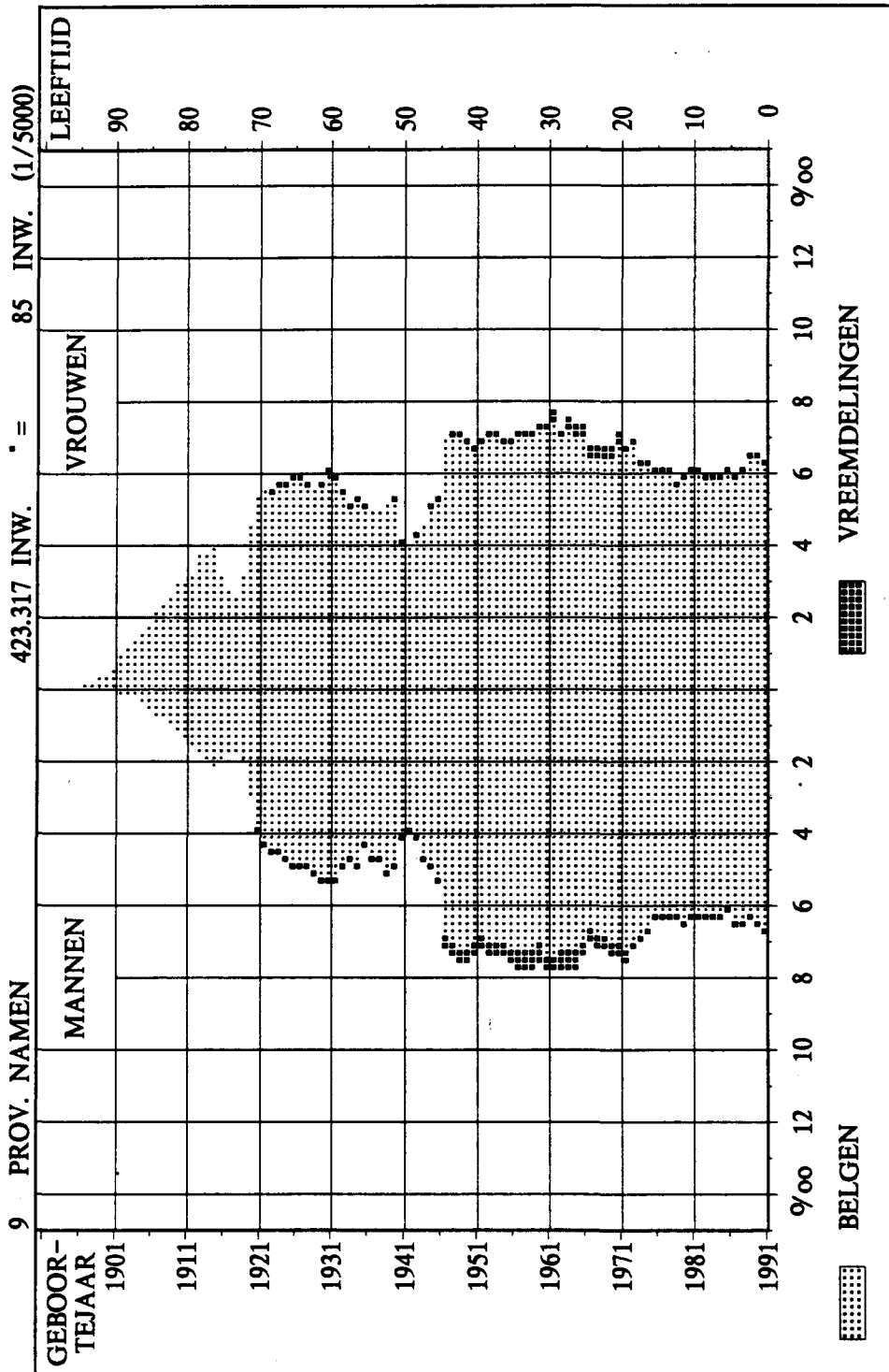
PIRAMIDE NAAR LEEFTIJD, GESLACHT EN NATIONALITEIT OP 1-3-91



PIRAMIDE NAAR LEEFTIJD, GESLACHT EN NATIONALITEIT OP 1-3-91



PIRAMIDE NAAR LEEFTIJD, GESLACHT EN NATIONALITEIT OP 1-3-91



WOONPLAATS	NATIONALITEITSLAND											TOTAAL LANDEN EEG
	DUITS- LAND	DENE- MARKEN	FRANK- RIJK	VER- ENIGD KONINK- RIJK	LUXEM- BURG	NEDER- LAND	IERLAND	ITALIE	GRIEKEN- LAND	SPANJE	POR- TUGAL	
HET RIJK	14.878	1.151	46.197	12.426	2.692	37.527	1.087	132.790	11.078	27.046	8.704	295.576
PROV. ANTWERPEN	1.671	165	1.484	2.301	111	14.108	166	1.486	438	1.801	591	24.302
ARR. ANTWERPEN	1.311	153	1.243	1.808	100	8.524	152	1.000	389	1.565	571	16.816
AARTSELAAR	8	-	4	16	2	48	-	7	3	6	2	96
ANTWERPEN	794	105	1.012	1.228	57	3.419	135	817	352	1.318	515	9.752
BOECHOUT	6	1	3	11	1	37	-	1	1	12	-	73
BOOM	16	-	5	10	-	31	1	10	-	50	8	131
BORSBEEK	10	-	4	12	1	51	-	5	-	8	5	96
BRASSCHAAT	70	5	35	101	2	621	2	20	8	17	5	886
BRECHT	8	2	8	20	-	238	-	5	1	5	1	288
EDEGEM	12	2	14	45	10	89	1	7	1	11	-	192
ESSEN	7	-	1	6	-	873	-	4	1	-	1	893
HEMIKSEM	15	-	4	4	-	13	-	5	-	11	4	56
HOVE	1	3	1	8	-	31	-	-	-	3	-	47
KALMTHOUT	41	4	7	27	-	616	-	4	-	1	-	700
KAPellen	96	8	25	42	4	491	4	24	-	4	-	698
KONTICH	15	-	10	25	2	76	1	5	1	3	5	143
LINT	2	-	2	6	2	17	-	-	-	2	-	31
MALLE	6	-	1	12	-	88	-	2	-	2	1	112
MORTSEL	16	-	7	26	2	127	1	24	1	25	3	232
NIEL	5	-	2	8	3	15	-	2	1	12	-	48
RANST	16	-	1	8	-	47	-	1	-	5	-	78
RUMST	5	-	7	9	-	33	-	4	-	8	-	66
SCHELLE	2	-	3	3	3	12	-	4	1	4	-	32
SCHILDE	31	7	14	51	2	358	3	4	6	2	-	478
SCHOTEN	33	6	29	46	5	370	1	7	3	31	7	538
STABROEK	58	4	7	22	1	154	-	15	1	3	2	267
WIJNEGEM	4	-	2	7	-	52	-	2	2	2	-	71
WOMMELGEM	4	1	3	15	1	40	2	4	1	10	1	82
WUUSTWEZEL	5	3	3	7	-	310	-	2	1	-	1	332
ZANDHOVEN	4	-	2	6	-	33	1	2	-	4	5	57
ZOERSEL	11	-	3	19	2	171	-	7	-	3	2	218
ZWIJNDRECHT	10	2	24	8	-	63	-	6	4	3	3	123
ARR. MECHELEN	93	6	112	214	6	635	7	159	20	179	6	1.437
BERLAAR	-	-	-	4	-	6	-	4	-	-	-	14
BONHEIDEN	4	-	6	3	-	42	1	5	3	1	-	65
BORNEM	4	-	10	8	1	49	-	6	-	5	-	83
DUFFEL	5	-	9	6	-	38	-	2	1	3	-	64
HEIST-OP-DEN-BERG	8	-	7	15	-	37	-	13	-	2	2	84
LIER	13	1	12	62	-	64	3	12	4	13	1	185
MECHELEN	29	5	38	63	1	225	1	84	10	122	3	581
NIJLEN	4	-	1	16	-	35	-	7	-	4	-	67
PUTTE	3	-	4	2	-	18	-	3	1	2	-	33
PUURS	6	-	4	5	-	32	-	3	-	2	-	52
SINT-AMANDS	4	-	4	4	1	12	-	3	-	3	-	31
SINT-KATELIJNE-WAVER	2	-	6	8	-	39	2	9	-	5	-	71
WILLEBROEK	11	-	11	18	3	38	-	8	1	17	-	107
ARR. TURNHOUT	267	6	109	279	5	4.949	7	327	29	57	14	6.049
ARENDONK	7	-	1	6	-	220	-	11	1	-	-	246
BAARLE-HERTOG	2	-	1	3	-	420	-	2	-	-	1	429
BALEN	9	-	-	3	-	65	-	11	3	2	-	93
BEERSE	4	1	1	11	-	131	-	2	-	-	-	150
DESSEL	8	-	1	3	-	49	-	4	-	-	-	65
GEEL	27	1	21	27	3	137	1	26	9	-	3	255
GROBBENDONK	4	-	3	23	-	51	1	2	-	-	-	84
HERENTALS	10	-	12	83	-	83	2	10	6	10	1	217
HERENTHOUT	4	-	-	4	-	14	-	4	-	1	-	27
HERSELT	4	-	-	4	-	21	-	5	-	1	-	35
HOOGSTRATEN	4	1	-	8	1	990	-	-	-	-	-	1.004
HULSHOUT	6	-	2	1	-	9	-	1	-	-	-	19
KASTERLEE	10	-	5	7	-	106	-	5	-	1	-	134

N.I.S. VOLKS- EN WONINGTELLING VAN 1991		TABEL OO.05 A M BLZ. 1.- FOL. 2.-										ALLE ADMINISTRA- TIEVE EENHEDEN
VREEMDELINGEN NAAR VOORNAAMSTE NATIONALITEITEN												
- MANNELIJKE BEVOLKING -												
NATIONALITEITSLAND												WOONPLAATS
ZWIT- SER- LAND	POLEN	JOEGO- SLAVIE	TURKIJE	ALGE- RIJE	MAROK- KO	TUNESIE	ZAIRE	V.S.A.	JAPAN	ANDERE	TOTAAL	
1.297	2.207	3.154	44.268	6.082	75.707	4.100	6.301	5.595	1.587	39.190	485.064	HET RIJK
202	196	551	4.696	128	14.121	200	379	703	138	6.298	51.914	PROV. ANTWERPEN
182	157	497	3.509	104	11.293	158	347	659	130	5.553	39.405	ARR. ANTWERPEN
3	2	1	-	-	5	-	-	2	1	19	129	AARTSELAAR
132	103	431	3.434	92	10.420	137	331	488	83	4.809	30.212	ANTWERPEN
-	1	1	2	-	9	-	-	-	-	19	104	BOECHOUT
1	-	-	1	2	281	1	6	1	-	21	445	BOOM
-	9	4	1	-	11	-	-	-	-	23	144	BORSBEEK
11	1	2	9	1	12	2	2	57	21	72	1.076	BRASSCHAAT
-	-	1	3	-	5	-	-	3	3	18	321	BRECHT
2	2	2	3	-	38	-	-	6	2	59	306	EDEGEM
2	-	2	-	-	-	-	-	2	-	23	922	ESSEN
-	17	-	9	1	37	-	-	-	-	17	137	HEMIKSEM
-	-	1	-	-	9	9	4	2	-	14	86	HOVE
3	-	1	-	1	-	-	-	12	-	18	735	KALMTHOUT
-	2	6	5	1	-	-	1	29	13	40	795	KAPellen
3	2	3	3	-	146	1	1	2	1	29	334	KONTICH
-	-	-	-	-	26	-	-	1	-	2	60	LINT
-	1	1	-	-	3	1	-	1	-	16	135	MALLE
2	4	19	2	1	69	2	2	6	1	77	417	MORTSEL
-	-	1	1	-	27	-	-	1	-	8	86	NIEL
3	-	-	-	1	9	1	-	3	-	27	122	RANST
-	-	3	4	-	19	-	-	-	-	16	108	RUMST
-	3	-	-	-	29	-	-	-	-	5	69	SHELLE
6	3	-	2	-	1	-	-	12	-	38	540	SCHILDE
10	4	3	19	-	33	-	-	18	1	67	693	SCHOTEN
-	-	10	3	3	15	-	-	-	3	26	327	STABROEK
-	-	-	1	-	2	-	-	3	-	17	94	WIJNEGEM
1	2	-	-	1	14	3	-	3	-	14	120	WOMMELGEM
-	-	-	-	-	8	1	-	-	-	23	364	WUUSTWEZEL
-	-	2	-	-	-	-	-	1	1	5	66	ZANDHOVEN
3	-	1	-	-	1	-	-	4	-	19	246	ZOERSEL
-	1	1	9	-	64	-	-	2	-	12	212	ZWIJNDRECHT
9	5	46	848	13	2.500	16	29	19	-	375	5.297	ARR. MECHELEN
1	1	-	1	-	1	-	-	-	-	11	29	BERLAAR
1	-	-	1	1	5	1	-	-	-	4	78	BONHEIDEN
-	-	-	112	-	21	-	-	1	-	19	236	BORNEM
1	-	1	12	-	34	-	-	-	-	12	124	DUFFEL
1	-	-	2	-	1	-	1	4	-	13	106	HEIST-OP-DEN-BERG
2	-	4	299	1	166	7	-	-	-	25	689	LIER
1	3	33	77	10	2.058	7	22	12	-	215	3.019	MECHELEN
1	-	1	-	-	2	1	-	-	-	7	79	NIJLEN
-	-	-	6	-	7	-	-	-	-	12	58	PUTTE
1	-	1	7	1	14	-	1	1	-	19	97	PUURS
-	-	-	76	-	6	-	-	-	-	3	116	SINT-AMANDS
-	-	3	25	-	23	-	1	-	-	17	140	SINT-KATELIJNE-WAVER
-	1	3	230	-	162	-	4	1	-	18	526	WILLEBROEK
11	34	8	339	11	328	26	3	25	8	370	7.212	ARR. TURNHOUT
-	-	-	-	-	-	-	-	-	-	3	249	ARENDONK
-	-	-	-	-	-	-	-	1	-	1	431	BAARLE-HERTOG
-	6	-	29	2	2	-	-	2	-	9	143	BALEN
-	-	-	1	-	31	-	-	-	-	9	191	BEERSE
-	-	-	11	-	19	12	2	-	-	2	111	DESEL
-	2	-	5	1	36	1	1	-	-	47	348	GEEL
1	-	-	-	-	1	2	-	-	-	9	97	GROBBENDONK
6	3	4	5	1	9	1	-	3	-	34	283	HERENTALS
-	3	-	-	-	1	-	-	-	-	1	32	HERENTHOUT
-	-	-	1	1	2	-	-	-	-	5	44	HERSELT
-	-	-	-	-	-	-	-	-	-	19	1.023	HOOGSTRATEN
-	-	-	3	-	-	-	-	-	-	4	26	HULSHOUT
-	-	-	6	-	2	1	-	-	-	13	156	KASTERLEE

WOONPLAATS	NATIONALITEITSLAND											
	DUITS- LAND	DENE- MARKEN	FRANK- RIJK	VER- ENIGD KONINK- RIJK	LUXEM- BURG	NEDER- LAND	IERLAND	ITALIE	GRIEKEN- LAND	SPANJE	POR- TUGAL	TOTAAL LANDEN EEG
LAAKDAL	4	-	2	3	-	29	-	19	2	2	-	61
LILLE	2	-	1	6	-	87	-	3	1	-	-	100
MEERHOUT	1	-	1	1	-	29	-	5	-	1	-	38
MERKSPLAS	7	-	1	3	-	106	-	3	-	1	-	121
MOL	82	2	25	25	-	256	-	148	3	22	4	567
OLEN	4	-	2	4	-	25	-	1	-	-	2	38
OUD-TURNHOUT	16	-	-	5	-	310	-	6	-	-	-	337
RAVELS	5	-	2	5	-	889	1	2	-	2	1	907
RETIE	15	-	1	2	-	85	-	3	-	1	-	107
RIJKEVORSEL	-	1	1	3	-	87	-	1	-	4	-	97
TURNHOUT	20	-	8	17	-	543	-	43	4	7	1	643
VORSELAAR	2	-	1	3	-	15	-	-	-	-	-	21
VOSELAAR	1	-	1	10	1	129	-	-	-	-	-	142
WESTERLO	9	-	16	9	-	63	2	10	-	2	1	112
BRABANT	4.520	863	16.704	7.688	1.164	6.852	799	23.589	6.001	15.109	5.939	89.228
ARR. BRUSSEL-HOOFDSTAD	2.212	467	12.823	3.472	780	2.241	452	17.182	5.457	12.762	5.212	63.060
ANDERLECHT	43	2	761	81	37	109	4	2.487	734	1.504	287	6.049
OUDEGEM	108	25	303	144	25	55	30	245	51	193	76	1.255
SINT-AGATHA-BERCHEM	10	2	117	19	2	28	2	172	37	148	17	554
BRUSSEL	340	66	1.913	603	79	411	74	2.383	938	2.425	562	9.794
ETTERBEEK	108	36	516	179	40	98	34	669	115	402	227	2.424
EVERE	37	4	172	55	15	37	4	322	45	142	55	888
VORST	45	6	575	87	30	67	9	1.415	391	1.067	187	3.879
GANSHOREN	13	1	151	30	5	40	-	176	35	136	32	619
ELSENE	236	53	1.690	528	170	250	56	1.165	277	746	1.054	6.225
JETTE	22	2	261	42	28	61	9	407	76	262	49	1.219
KOEKELBERG	9	1	190	14	12	27	-	253	109	164	29	808
SINT-JANS-MOLENBEEK	60	3	1.080	62	26	102	1	1.782	402	874	146	4.538
SINT-GILLIS	60	11	679	108	30	107	14	1.363	751	2.027	1.065	6.215
SINT-JOOST-TEN-NODE	27	9	239	61	17	37	6	588	70	236	87	1.377
SCHAARBEEK	165	26	1.111	272	80	192	32	1.834	931	1.156	558	6.357
UKKEL	254	71	1.531	416	59	213	35	775	125	595	292	4.366
WATERMAAL-BOSVOORDE	56	21	261	139	18	50	20	139	38	87	37	866
SINT-LAMBRECHTS-WOLUWE	224	54	658	321	56	161	52	550	131	285	253	2.745
SINT-PIETERS-WOLUWE	395	74	615	311	51	196	70	457	201	313	199	2.882
ARR. HALLE-VILVOORDE	1.315	234	1.512	1.714	176	2.152	166	2.133	344	1.477	333	11.556
AFFLIGEM	2	-	8	1	-	15	-	6	-	4	-	36
ASSE	16	1	44	24	1	65	3	60	16	40	9	279
BEERSEL	28	17	112	46	14	76	11	87	13	36	6	446
BEVER	-	-	4	1	1	-	-	4	-	-	-	10
DILBEEK	13	2	70	33	4	98	-	127	22	54	12	435
DROGENBOS	1	-	40	3	1	5	-	48	10	36	3	147
GALMAARDEN	4	-	10	-	-	5	-	2	1	-	-	22
GOOIK	3	-	3	1	-	3	-	4	-	1	-	15
GRIMBERGEN	19	1	74	50	4	170	1	135	23	49	18	544
HALLE	12	1	53	15	2	71	2	117	8	23	7	311
HERNE	1	-	7	6	1	5	-	5	-	-	1	26
HOEILAART	50	29	54	119	5	123	12	52	4	13	8	469
KAMPENHOUT	3	-	10	5	-	19	-	13	3	11	-	64
KAPELLE-OP-DEN-BOS	4	-	1	3	-	16	1	2	1	2	-	30
KRAAINEM	172	40	88	160	23	99	25	174	30	39	32	882
LENNIK	3	-	6	4	1	19	-	2	-	2	-	37
LIEDEKERKE	-	-	7	4	-	9	-	7	-	2	-	29
LINKEBEEK	11	7	52	18	3	10	1	25	10	14	4	155
LONDERZEEL	4	1	6	7	-	29	-	11	-	5	-	63
MACHELEN	3	-	26	16	5	26	-	61	2	20	7	166
MEISE	17	4	23	13	2	97	1	28	10	8	4	207
MERCHTEM	1	1	11	2	4	23	2	4	2	-	-	50
OPWIJK	3	-	9	1	-	4	-	7	1	-	-	25
OVERIJSE	328	71	112	511	44	479	23	195	34	33	20	1.850
PEPINGEN	7	-	2	-	-	6	1	3	-	-	-	19
ROOSDAAL	2	3	6	3	-	7	-	3	1	2	1	28
SINT-GENESIUS-RODE	65	25	231	137	14	139	16	137	30	59	57	910
SINT-PIETERS-LEEUV	11	-	97	17	13	78	-	215	35	160	4	630

N.I.S. VOLKS- EN WONINGTELLING VAN 1991		TABEL 00.05 A M VREEMDELINGEN NAAR VOORNAAMSTE NATIONALITEITEN - MANNELIJKE BEVOLKING -										BLZ. 2.- FOL. 2.- ALLE ADMINISTRATIEVE EENHEDEN	
NATIONALITEITSLAND												WOONPLAATS	
ZWIT- SER- LAND	POLEN	JOEGO- SLAVIE	TURKIJE	ALGE- RIJE	MAROK- KO	TUNESIE	ZAIRE	V.S.A.	JAPAN	ANDERE	TOTAAL		
-	1	-	4	-	7	-	-	1	-	3	77	LAAKDAL	
-	-	-	-	-	15	-	-	-	1	14	130	LILLE	
-	-	-	1	-	-	-	-	-	-	7	46	MEERHOUT	
-	1	-	-	1	-	-	-	1	-	3	127	MERKSPLAS	
1	1	2	259	2	4	6	-	10	7	42	901	MOL	
1	-	-	1	-	9	-	-	4	-	1	54	OLEN	
-	-	-	2	-	7	-	-	1	-	2	349	OUD-TURNHOUT	
1	-	-	2	-	-	-	-	-	-	7	917	RAVELS	
-	-	-	-	3	-	-	-	-	-	4	114	RETIE	
-	-	1	-	-	-	-	-	-	-	9	107	RIJKEVORSEL	
-	17	1	9	-	180	2	-	2	-	71	925	TURNHOUT	
-	-	-	-	-	2	1	-	-	-	15	39	VORSELAAR	
-	-	-	-	-	1	-	-	-	-	6	149	VOSSLAAR	
1	-	-	-	-	-	-	-	-	-	30	143	WESTERLO	
754	501	1.617	11.542	1.487	44.269	2.094	4.168	3.048	1.323	20.647	180.678	BRABANT	
479	377	1.438	10.885	1.314	40.843	1.898	3.161	1.310	1.120	15.423	141.308	ARR. BRUSSEL-HOOFDSTAD	
23	17	69	819	111	3.929	123	95	12	2	530	11.779	ANDERLECHT	
10	6	12	10	10	84	20	37	51	159	337	1.991	OUDERGEM	
2	1	17	6	14	230	15	52	3	1	127	1.022	SINT-AGATHA-BERCHEM	
68	53	219	1.360	226	9.656	469	641	228	78	3.148	25.940	BRUSSEL	
25	30	48	96	60	767	112	234	51	10	1.196	5.053	ETTERBEEK	
8	11	10	78	20	532	22	81	55	7	207	1.919	EVERE	
23	20	45	59	100	2.582	66	97	36	4	442	7.353	VORST	
13	8	15	14	18	166	28	45	4	1	110	1.041	GANSHOREN	
51	54	95	144	165	1.724	302	570	228	141	2.793	12.492	ELSENE	
20	15	45	66	28	543	59	204	7	-	498	2.704	JETTE	
6	4	98	238	16	843	24	71	9	2	215	2.334	KOEKELBERG	
16	15	162	747	68	7.330	125	170	14	6	682	13.873	SINT-JANS-MOLENBEEK	
13	28	66	240	162	3.049	137	109	43	1	627	10.690	SINT-GILLIS	
2	12	51	2.062	55	2.020	56	99	20	12	631	6.397	SINT-JOOST-TEN-NODE	
39	37	406	4.811	144	6.753	150	204	52	10	937	19.900	SCHAARBEEK	
72	18	30	86	65	424	72	117	215	122	1.444	7.031	UKKEL	
27	13	9	9	4	35	16	28	43	188	201	1.439	WATERMAAL-BOSVOORDE	
30	24	22	21	35	117	71	224	116	164	798	4.367	SINT-LAMBRECHTS-WOLUWE	
31	11	19	19	13	59	31	83	123	212	500	3.983	SINT-PIETERS-WOLUWE	
153	35	99	148	69	1.409	76	284	654	109	1.604	16.196	ARR. HALLE-VILVOORDE	
2	1	-	-	-	14	-	-	1	-	13	67	AFFLIGEM	
4	1	1	6	3	59	3	44	2	6	55	463	ASSE	
1	3	3	2	2	26	-	5	17	1	36	542	BEERSEL	
-	-	-	-	-	-	-	5	-	-	1	16	BEVER	
6	9	4	5	6	24	11	31	4	5	93	633	DILBEEK	
1	3	3	-	-	20	-	2	-	-	14	190	DROGENBOS	
-	-	-	-	2	1	-	-	-	-	-	25	GALMAARDEN	
1	-	1	-	-	-	1	1	-	-	7	26	GOOIK	
12	5	18	7	1	63	8	14	9	2	71	754	GRIMBERGEN	
4	1	2	-	1	133	4	-	3	-	94	553	HALLE	
-	1	-	-	-	-	2	-	-	-	16	45	HERNE	
5	1	1	1	4	21	2	9	31	5	40	589	HOELAART	
3	-	-	1	3	2	-	-	4	1	10	88	KAMPENHOUT	
1	-	1	-	1	3	-	-	2	-	-	38	KAPELLE-OP-DEN-BOS	
11	-	3	12	4	17	1	16	38	24	114	1.122	KRAAINEM	
-	-	-	1	-	1	-	-	-	-	-	39	LENNIK	
-	-	-	-	-	2	1	3	-	-	3	38	LIEDEKERKE	
3	-	4	-	1	-	1	1	3	-	11	179	LINKEBEEK	
-	1	2	6	1	17	1	2	-	-	3	96	LONDERZEEL	
2	-	-	7	7	101	2	4	14	8	19	330	MACHELEN	
4	-	-	3	1	7	-	-	3	-	24	249	MEISE	
2	-	3	-	2	1	2	1	1	-	10	72	MERCHTEM	
-	-	1	3	4	3	-	-	-	-	15	51	OPWIJK	
15	3	5	8	2	14	4	10	201	12	167	2.291	OVERIJSE	
1	-	-	-	-	-	-	-	-	-	3	23	PEPINGEN	
1	-	-	3	-	2	-	-	-	-	5	39	ROOSDAAL	
19	1	6	15	4	9	3	78	156	5	318	1.524	SINT-GENESIUS-RODE	
6	1	4	12	2	64	3	8	10	-	74	814	SINT-PIETERS-LEEUEW	

WOONPLAATS	NATIONALITEITSLAND											TOTAAL LANDEN EENHEDEN
	DUITS- LAND	DENE- MARKEN	FRANK- RIJK	VER- ENIGD KONINK- RIJK	LUXEM- BURG	NEDER- LAND	IERLAND	ITALIE	GRIEKEN- LAND	SPANJE	POR- TUGAL	
STEENOKKERZEEL	14	-	11	15	2	30	-	17	1	8	3	101
TERNAT	2	4	7	4	1	19	-	17	-	1	-	55
VILVOORDE	14	-	62	42	6	93	4	228	15	687	78	1.229
WEMMEL	20	-	62	18	7	58	-	53	23	30	2	273
WEZEMBEEK-OPPEM	256	17	95	226	7	55	42	105	12	31	17	863
ZAVENTEM	213	10	94	196	11	130	19	157	34	96	39	999
ZEMST	13	-	15	13	-	71	2	22	3	11	1	151
ARR. LEUVEN	642	61	273	1.158	38	1.910	102	517	82	147	78	5.008
AARSCHOT	5	-	1	23	-	51	-	18	2	3	3	106
BEGIJNENDIJK	2	-	1	4	-	9	-	3	1	2	-	22
BEKKEVOORT	5	-	1	-	-	4	2	3	1	1	-	17
BERTEM	14	1	9	90	2	44	-	2	1	-	3	166
BIERBEEK	6	-	3	6	-	12	-	6	1	1	-	35
BOORTMEERBEEK	1	-	8	4	-	57	-	10	1	2	4	87
BOUTERSEM	4	-	1	1	-	9	-	1	-	-	-	16
DIEST	9	-	3	10	2	46	-	13	2	1	-	86
GEETBETS	2	-	2	-	-	12	-	2	-	-	-	18
GLABBEEK	-	-	-	-	-	5	-	1	-	-	-	6
HAACHT	4	-	8	7	2	23	-	12	-	-	1	57
HERENT	7	-	5	14	1	37	1	25	2	4	4	100
HOEGAARDEN	3	-	1	2	-	9	-	5	1	3	-	24
HOLSBEEK	1	-	-	1	-	15	-	-	-	-	-	17
HULDENBERG	12	2	10	57	1	42	3	14	3	1	3	148
KEERBERGEN	13	-	6	33	-	264	1	16	1	2	1	337
KORTENAKEN	2	-	-	-	-	6	-	-	-	-	-	8
KORTENBERG	58	8	17	108	8	74	9	35	12	11	2	342
LANDEN	1	-	9	-	1	27	-	17	-	-	-	55
LEUVEN	71	3	45	101	5	436	27	117	30	64	21	920
LINTER	1	-	-	-	-	1	-	5	-	-	-	7
LUBBEEK	2	1	6	5	-	40	1	3	-	-	-	58
OUD-HEVERLEE	3	-	15	9	1	53	-	8	-	3	-	92
ROTSELAAR	2	1	5	13	-	28	2	5	-	1	1	58
SCHERPENHEUVEL-ZICHEM	2	-	8	3	-	29	-	19	2	1	3	67
TERVUREN	389	45	79	645	15	421	55	106	20	32	29	1.836
TIELT-WINGE	2	-	-	1	-	25	-	8	-	1	-	37
TIENEN	16	-	23	8	-	55	1	55	2	4	3	167
TREMELO	5	-	6	13	-	68	-	5	-	9	-	106
ZOUTLEEUW	-	-	1	-	-	8	-	3	-	1	-	13
ARR. NIJVEL	351	101	2.096	1.344	170	549	79	3.757	118	723	316	9.604
BEVEKOM	2	-	18	20	5	7	3	19	2	3	-	79
EIGENBRAKEL	29	13	209	99	15	36	17	250	9	83	36	796
KASTEELBRAKEL	-	1	53	15	3	15	-	87	6	10	35	225
CHASTRE	7	-	26	15	3	6	-	10	1	8	1	77
CHAUMONT-GISTOUX	13	-	46	37	10	20	-	31	3	4	2	166
COURT-SAINT-ETIENNE	7	1	32	10	2	4	-	108	-	14	4	182
GENEPIEN	8	-	93	21	5	24	-	76	3	27	7	264
GRAVEN	12	1	56	46	8	21	3	38	3	16	13	217
HELECINE	-	-	3	5	-	2	-	3	-	2	4	19
INCOURT	2	-	13	11	1	2	-	9	-	1	1	40
ITTER	2	1	27	5	3	5	-	66	1	18	2	130
GELDENAKEN	2	-	28	4	1	10	-	42	-	8	2	97
TERHULPEN	19	11	77	75	6	37	3	32	4	26	26	316
LASNE	41	9	104	233	18	74	3	45	4	26	24	581
MONT-SAINT-GUIBERT	2	-	25	2	-	3	-	19	-	5	14	70
NIJVEL	23	-	160	42	4	17	1	246	6	37	8	544
ORP-JAUCHE	5	-	22	9	3	3	-	13	-	2	-	57
OTTIGNIES-LOUVAIN-LA-NVE	20	-	109	51	6	20	1	135	10	69	23	444
PERWIJS	-	-	18	7	-	2	-	21	-	2	-	50
RAMILLIES	3	-	15	7	6	3	-	11	1	-	2	48
REBECQ	4	-	41	7	1	6	-	415	3	14	6	497
RIXENSART	41	8	168	166	8	55	7	103	3	40	12	611
TUBEKE	11	-	101	8	7	18	-	1.527	17	74	9	1.772

N.I.S. VOLKS- EN WONINGTELLING VAN 1991		TABEL 00.05 A M VREEMDELINGEN NAAR VOORNAAMSTE NATIONALITEITEN - MANNELIJKE BEVOLKING -										BLZ. 3.- FOL. 2.-		ALLE ADMINISTRA- TIEVE EENHEDEN
NATIONALITEITSLAND													WOONPLAATS	
ZWIT- SER- LAND	POLEN	JOEGO- SLAVIE	TURKIJE	ALGE- RIJE	MAROK- KO	TUNESIE	ZAIRE	V.S.A.	JAPAN	ANDERE	TOTAAL			
1	-	-	5	1	4	4	1	12	-	15	144	STEENOKKERZEEL		
1	-	1	-	-	1	2	-	2	-	10	72	TERNAT		
6	1	21	27	7	640	6	18	2	-	102	2.059	VILVOORDE		
13	2	7	5	6	6	7	3	6	3	46	377	WEMMEL		
13	-	-	2	-	4	1	13	44	17	81	1.038	WEZEMBEEK-OPPEM		
15	-	7	9	4	133	5	15	83	20	125	1.415	ZAVENTEM		
-	1	1	8	-	17	2	-	6	-	9	195	ZEMST		
25	32	22	406	26	513	37	86	377	62	1.372	7.966	ARR. LEUVEN		
-	-	-	1	1	5	-	2	3	-	27	145	AARSCHOT		
-	-	-	-	-	-	-	-	-	-	2	24	BEGIJNENDIJK		
-	-	-	2	-	1	-	-	-	-	1	21	BEKKEVOORT		
1	-	-	-	-	1	-	-	11	-	17	196	BERTEM		
-	1	1	-	1	1	-	-	1	3	10	53	BIERBEEK		
1	1	-	9	-	10	1	1	5	-	13	128	BOORTMEERBEEK		
-	1	-	-	-	4	-	-	3	-	5	29	BOUTERSEM		
-	-	-	342	1	50	12	-	2	-	22	515	DIEST		
-	-	-	-	-	-	-	-	-	-	6	24	GEETBETS		
-	-	-	-	-	-	-	-	-	-	1	7	GLABBEEK		
-	-	-	3	-	1	-	-	3	-	16	80	HAACHT		
1	1	1	3	-	6	1	1	2	-	28	144	HERENT		
-	-	-	-	1	3	-	-	1	-	3	32	HOEGAARDEN		
1	-	-	-	-	1	-	-	5	-	3	27	HOLSBEEK		
1	-	-	-	-	5	-	-	3	3	10	170	HULDENBERG		
3	-	-	-	1	1	-	1	9	-	20	372	KEERBERGEN		
-	-	2	-	-	-	-	-	-	-	8	18	KORTENAKEN		
3	-	2	2	3	6	4	3	66	-	30	461	KORTENBERG		
1	-	-	3	1	1	1	1	3	-	16	83	LANDEN		
2	20	10	29	11	337	7	65	155	42	930	2.528	LEUVEN		
-	-	-	-	-	7	-	2	-	-	1	17	LINTER		
-	-	1	-	-	-	1	-	-	2	3	65	LUBBEEK		
-	-	-	-	-	2	3	-	6	-	19	122	OD-HEVERLEE		
-	-	-	-	-	3	-	2	2	-	18	83	ROTSELAAR		
-	-	3	-	-	2	-	-	1	-	2	75	SCHERPENHEUVEL-ZICHEM		
10	3	-	5	6	4	3	5	88	12	119	2.091	TERVUREN		
-	-	-	-	-	-	-	1	-	-	3	41	TIELT-WINGE		
1	4	1	6	-	53	4	1	6	-	26	269	TIENEN		
-	1	1	1	-	4	-	-	2	-	9	124	TREMELO		
-	-	-	-	-	5	-	-	-	-	4	22	ZOUTLEEUV		
97	57	58	103	78	1.504	83	637	707	32	2.248	15.208	ARR. NIJVEL		
-	1	-	-	-	6	2	10	2	-	6	106	BEVEKOM		
15	5	6	6	3	18	5	20	100	3	134	1.111	EIGENBRAKEL		
-	-	1	1	3	8	-	1	-	-	11	250	KASTEELBRAKEL		
2	2	-	-	-	65	-	31	1	-	35	213	CHASTRE		
6	2	-	1	1	13	1	2	6	-	26	224	CHAUMONT-GISTOUX		
-	-	4	8	1	103	3	5	2	-	31	339	COURT-SAINT-ETIENNE		
2	3	14	4	1	60	-	4	8	-	30	390	GENEPIEN		
5	-	-	-	2	37	-	7	8	-	33	309	GRAVEN		
-	1	-	-	-	2	-	-	-	-	3	25	HELECINE		
-	2	-	-	-	1	-	4	1	-	5	53	INCOURT		
-	2	-	1	1	2	-	-	1	-	5	142	ITTER		
3	2	1	-	4	11	-	1	5	-	18	142	GELDENAKEN		
-	2	5	-	1	6	3	6	15	4	61	419	TERHULPEN		
8	4	-	1	3	15	3	3	123	1	103	845	LASNE		
3	-	-	3	-	14	-	5	-	-	12	107	MONT-SAINT-GUIBERT		
-	2	1	4	12	91	7	44	3	1	83	792	NIJVEL		
-	1	-	-	-	-	2	4	-	-	3	67	ORP-JAUCHE		
6	13	9	32	23	395	21	266	16	2	785	2.012	OTTIGNIES-LOUVAIN-LA-NVE		
-	-	1	-	1	2	-	-	2	-	3	59	PERWIJS		
-	-	-	-	-	-	1	3	1	-	4	57	RAMILLIES		
3	1	2	-	-	6	1	-	-	-	9	519	REBECQ		
9	4	-	6	1	45	5	35	46	3	100	865	RIXENSART		
1	3	7	7	9	275	12	15	3	-	44	2.148	TUBEKE		

WOONPLAATS	NATIONALITEITSLAND											
	DUITS- LAND	DENE- MARKEN	FRANK- RIJK	VER- ENIGD KONINK- RIJK	LUXEM- BURG	NEDER- LAND	IERLAND	ITALIE	GRIEKEN- LAND	SPANJE	POR- TUGAL	TOTAAL LANDEN EEG
VILLERS-LA-VILLE	3	-	36	10	6	5	-	35	1	23	7	126
WALHAIN	1	-	11	3	5	3	-	8	-	5	1	37
WATERLOO	69	50	399	331	29	106	33	262	31	80	46	1.436
WAVER	25	6	206	105	15	45	8	146	10	126	31	723
HENEGOUWEN	934	46	15.872	617	95	390	11	56.582	1.894	2.340	546	79.327
ARR. AAT	46	1	698	18	3	27	3	824	47	67	6	1.740
AAT	4	1	112	4	1	2	3	70	8	13	5	223
BELOEIL	8	-	197	2	2	7	-	99	7	15	1	338
BERNISSART	23	-	208	-	-	8	-	595	30	33	-	897
BRUGELETTE	2	-	13	2	-	1	-	6	-	1	-	25
CHIEVRES	2	-	28	1	-	3	-	25	-	-	-	59
ELZELE	2	-	35	2	-	1	-	11	1	1	-	53
VLOESBERG	2	-	19	-	-	2	-	5	1	-	-	29
FRASNES-LEZ-ANVAING	3	-	86	7	-	3	-	13	-	4	-	116
ARR. CHARLEROI	270	-	2.226	75	38	101	4	27.243	1.157	1.161	156	32.431
AISEAU-PRESLES	12	-	41	1	-	3	-	895	41	47	5	1.045
CHAPELLE-LEZ-HERLAIMONT	30	-	63	2	3	2	-	1.746	19	49	2	1.916
CHARLEROI	96	-	1.200	31	24	44	1	12.673	725	502	81	15.377
CHATELET	23	-	130	4	-	3	-	3.139	154	212	11	3.676
COURCELLES	20	-	125	5	2	6	-	1.969	40	56	11	2.234
FARCIENNES	16	-	40	1	-	-	-	927	72	50	18	1.124
FLEURUS	20	-	90	3	3	3	-	1.689	39	65	1	1.913
FONTAINE-L'EVEQUE	14	-	109	2	-	2	-	1.638	46	28	3	1.842
GERPINNES	7	-	57	3	1	10	-	284	2	11	1	376
LES BONS VILLERS	3	-	45	4	-	2	-	87	4	9	2	156
MANAGE	16	-	130	9	-	13	1	1.570	10	86	5	1.840
MONTIGNY-LE-TILLEUL	3	-	56	3	1	4	-	265	1	8	-	341
PONT-A-CELLES	7	-	71	2	4	3	-	214	3	15	1	320
SENEFFE	3	-	69	5	-	6	2	147	1	23	15	271
ARR. BERGEN	369	33	2.147	355	13	98	-	12.368	342	527	71	16.323
BOUSSU	24	-	140	1	1	1	-	1.608	24	37	5	1.841
COLFONTAINE	8	3	128	3	1	1	-	1.522	14	23	-	1.703
DOUR	9	-	153	2	1	1	-	578	10	12	-	766
FRAMERIES	8	1	111	4	1	-	-	1.155	13	38	2	1.333
HENSIES	4	-	83	2	-	3	-	252	1	25	-	370
HONNELLES	3	-	113	1	-	-	-	30	-	1	-	148
JURBEKE	50	12	36	37	-	8	-	57	4	5	1	208
LENS	4	1	11	8	-	2	-	14	1	-	-	41
BERGEN	202	15	676	285	5	70	-	4.170	171	190	50	5.834
QUAREGNON	16	-	72	-	-	-	-	1.808	71	32	3	2.002
QUEVY	5	1	124	3	-	1	-	37	1	1	-	173
QUIEVRAIN	5	-	339	1	-	2	-	197	8	6	1	559
SAINT-GHISLAIN	31	-	161	8	4	11	-	940	24	157	9	1.345
ARR. MOESKROEN	11	-	4.463	12	3	16	1	194	6	27	54	4.787
KOMEN-WAASTEN	2	-	1.498	10	-	2	-	28	2	11	8	1.561
MOESKROEN	9	-	2.965	2	3	14	1	166	4	16	46	3.226
ARR. ZINNIK	180	11	941	102	16	77	-	10.070	166	359	213	12.085
'S GRAVENBRAKEL	5	-	106	15	-	9	-	270	3	108	12	528
ECAUSSINNES	4	-	41	6	1	3	-	98	4	16	6	179
EDINGEN	3	-	49	12	1	7	-	65	-	27	5	169
LA LOUVIERE	45	2	336	14	5	22	-	9.027	137	150	46	9.784
LE ROEULX	13	3	33	3	1	-	-	275	3	3	-	334
LESSEN	3	-	87	4	-	10	-	78	3	5	8	198
OPZULLIK	2	2	27	12	2	2	-	23	2	3	3	78
ZINNIK	55	4	262	36	6	24	-	234	14	47	133	815

N.I.S. VOLKS- EN WONINGTELLING VAN 1991		TABEL OO.05 A M BLZ. 4.- FOL. 2.-										ALLE ADMINISTRA- TIEVE EENHEDEN	
VREEMDELINGEN NAAR VOORNAAMSTE NATIONALITEITEN - MANNELIJKE BEVOLKING -													
NATIONALITEITSLAND												WOONPLAATS	
ZWIT- SER- LAND	POLEN	JOEGO- SLAVIE	TURKIJE	ALGE- RIJE	MAROK- KO	TUNESIE	ZAIRE	V.S.A.	JAPAN	ANDERE	TOTAAL		
1	2	-	-	-	32	-	11	2	-	24	198	VILLERS-LA-VILLE	
3	1	-	-	-	-	1	1	-	-	6	49	WALHAIN	
21	1	2	19	8	20	11	119	340	15	591	2.583	WATERLOO	
9	3	5	10	4	277	5	40	22	3	83	1.184	WAVER	
95	533	142	5.582	3.026	4.269	339	679	1.311	16	2.665	97.984	HENEGOUWEN	
6	20	7	60	93	109	5	13	107	4	103	2.267	ARR. AAT	
2	-	1	-	5	15	4	8	28	-	41	327	AAT	
1	3	1	2	13	5	-	2	4	-	29	398	BELOEIL	
1	16	1	57	71	84	-	-	2	4	11	1.144	BERNISSART	
-	-	-	-	-	-	-	-	43	-	2	70	BRUGELETTE	
-	-	-	1	1	2	-	-	29	-	8	100	CHIEVRES	
1	1	-	-	1	1	1	2	-	-	4	64	ELZELE	
-	-	-	-	1	-	-	1	1	-	1	33	VLOESBERG	
1	-	4	-	1	2	-	-	-	-	7	131	FRASNES-LEZ-ANVAING	
38	260	90	3.959	1.350	2.656	136	153	32	2	893	42.000	ARR. CHARLEROI	
1	12	-	330	31	110	-	1	1	-	17	1.548	AISEAU-PRESLES	
-	14	2	67	50	21	1	-	-	-	25	2.096	CHAPELLE-LEZ-HERLAIMONT	
23	121	59	2.085	804	1.445	111	102	20	1	482	20.630	CHARLEROI	
3	23	6	276	35	236	8	10	1	1	65	4.340	CHATELET	
2	16	4	137	119	94	1	7	1	-	74	2.689	COURCELLES	
1	17	-	727	16	224	1	2	2	-	18	2.132	FARCIENNES	
3	4	5	109	70	102	3	8	1	-	45	2.263	FLEURUS	
-	21	2	24	117	109	1	2	-	-	30	2.148	FONTAINE-L'EVEQUE	
2	6	-	-	5	1	1	3	2	-	17	413	GERPINNES	
-	6	1	30	14	57	-	2	-	-	5	271	LES BONS VILLERS	
2	10	3	97	17	116	7	8	2	-	50	2.152	MANAGE	
1	5	2	2	2	2	1	2	-	-	23	381	MONTIGNY-LE-TILLEUL	
-	5	5	5	28	10	1	1	1	-	9	385	PONT-A-CELLES	
-	-	1	70	42	129	-	5	1	-	33	552	SENEFFE	
20	108	24	837	988	765	88	354	952	9	884	21.352	ARR. BERGEN	
-	10	1	2	144	101	1	1	3	-	39	2.143	BOUSSU	
3	3	2	6	222	93	1	-	3	-	36	2.072	COLFONTAINE	
-	12	-	1	49	15	2	3	2	-	31	881	DOUR	
5	9	8	5	53	39	7	5	3	1	47	1.515	FRAMERIES	
1	1	-	335	22	55	6	-	-	-	9	799	HENSIES	
-	3	-	-	-	3	-	-	1	-	3	158	HONNELLES	
2	2	-	1	3	-	3	-	143	-	24	386	JURBEKE	
-	1	-	-	-	-	-	-	49	-	5	96	LENS	
7	37	9	173	363	353	58	336	683	8	612	8.473	BERGEN	
-	8	2	285	103	65	5	3	11	-	26	2.510	QUAREGNON	
1	-	-	3	2	1	-	-	6	-	5	191	QUEVY	
1	4	-	15	5	17	2	3	-	-	6	612	QUIEVRAIN	
-	18	2	11	22	23	3	3	48	-	41	1.516	SAINT-GHISLAIN	
4	7	1	6	52	210	24	6	7	-	79	5.183	ARR. MOESKROEN	
-	1	-	-	8	1	-	1	1	-	24	1.597	KOMEN-WAASTEN	
4	6	1	6	44	209	24	5	6	-	55	3.586	MOESKROEN	
5	55	12	595	116	294	51	104	188	-	382	13.887	ARR. ZINNIK	
-	6	2	6	10	27	5	21	20	-	58	683	'S GRAVENBRAKEL	
-	2	-	-	2	1	2	6	3	-	13	208	ECAUSSINNES	
1	3	-	-	3	11	5	4	1	-	29	226	EDINGEN	
3	33	6	555	76	213	13	49	28	-	176	10.936	LA LOUVIERE	
-	3	2	5	1	-	2	2	18	-	18	385	LE ROEULX	
-	2	1	1	3	1	12	10	1	-	23	252	LESSEN	
1	-	-	-	-	-	2	-	12	-	8	101	OPZULLIK	
-	6	1	28	21	41	10	12	105	-	57	1.096	ZINNIK	

N.I.S. VOLKS- EN WONINGTELLING VAN 1991	TABEL 00.05 A M		BLZ. 5.- FOL. 1.-									
	VREEMDELINGEN NAAR VOORNAAMSTE NATIONALITEITEN											ALLE ADMINISTRATIEVE EENHEDEN
- MANNELIJKE BEVOLKING -												
WOONPLAATS	NATIONALITEITSLAND											
	DUITS- LAND	DENE- MARKEN	FRANK- RIJK	VER- ENIGD KONINK- RIJK	LUXEM- BURG	NEDER- LAND	IERLAND	ITALIE	GRIEKEN- LAND	SPANJE	POR- TUGAL	TOTAAL LANDEN EEG
ARR. THUIN	69	1	1.457	13	16	38	1	5.496	160	150	21	7.422
ANDERLUES	8	-	38	-	2	2	-	695	18	26	2	791
BEAUMONT	2	-	54	1	-	3	-	21	-	-	1	82
BINCHE	13	-	167	5	4	7	-	2.274	114	43	8	2.635
CHIMAY	9	-	126	1	2	-	-	6	-	11	4	159
ERQUELINNES	-	-	431	-	-	-	-	78	2	4	-	515
ESTINNES	2	-	64	-	-	1	-	103	3	4	2	179
FROIDCHAPPELLE	-	-	19	-	-	1	-	9	1	-	-	30
HAM-SUR-HEURE-NALINNES	7	-	38	1	-	6	1	155	6	7	1	222
LOBBES	1	-	23	-	-	1	-	59	2	3	3	92
MERBES-LE-CHATEAU	2	1	59	-	2	1	-	65	-	4	-	134
MOMIGNIES	4	-	185	-	3	4	-	3	-	1	-	200
MORLANWELZ	10	-	82	2	1	6	-	1.854	9	43	-	2.007
SIVRY-RANCE	3	-	83	-	-	2	-	17	-	1	-	106
THUIN	8	-	88	3	2	4	-	157	5	3	-	270
ARR. DOORNIK	39	-	3.940	42	6	33	2	387	16	49	25	4.539
ANTOING	1	-	136	1	-	1	1	13	-	2	1	156
BRUNEHOUT	-	-	304	1	-	2	-	4	-	1	1	313
CELLES	-	-	71	-	2	2	-	4	-	-	-	79
ESTAIMPUIS	2	-	824	1	1	2	-	27	-	2	6	865
LEUZE-EN-HAINAUT	6	-	152	7	-	1	-	32	-	-	1	199
MONT-DE-L'ENCLUS	-	-	35	1	-	1	-	1	-	5	4	47
PECO	-	-	90	-	-	1	-	10	-	2	-	103
PERUWELZ	16	-	862	-	1	3	-	134	5	12	1	1.034
RUMES	5	-	108	-	-	-	-	6	-	-	-	119
DOORNIK	9	-	1.358	31	2	20	1	156	11	25	11	1.624
PROV. LUIK	5.552	17	3.370	259	448	2.169	12	34.197	1.274	5.235	678	53.211
ARR. HOEI	40	2	384	29	44	97	-	1.284	13	150	54	2.097
AMAY	6	-	54	2	1	12	-	232	3	33	4	347
ANTHISNES	1	-	9	3	3	4	-	34	1	1	11	67
BURDINNE	-	-	8	2	-	4	-	10	-	2	1	27
CLAVIER	1	-	6	1	9	4	-	18	-	-	15	54
ENGIS	4	-	35	1	1	10	-	197	5	52	-	305
FERRIERES	4	-	8	-	-	9	-	5	-	1	4	31
HAMOIR	2	-	15	-	-	3	-	17	-	3	4	44
HERON	-	1	7	2	-	1	-	28	1	2	-	42
HOEI	2	-	117	8	12	17	-	219	2	15	8	400
MARCHIN	1	-	26	1	-	8	-	163	-	7	-	206
MODAVE	3	-	5	-	2	2	-	73	-	3	5	93
NANDRIN	4	1	12	3	1	2	-	57	-	4	-	84
OUFFET	1	-	8	-	7	3	-	14	-	6	-	39
TINLOT	-	-	6	3	1	2	-	13	-	-	1	26
VERLAINE	2	-	6	-	-	-	-	37	-	3	-	48
VILLERS-LE-BOUILLET	1	-	29	-	4	3	-	41	-	6	-	84
WANZE	8	-	33	3	3	13	-	126	1	12	1	200
ARR. LUIK	448	9	2.320	141	208	985	10	30.730	860	4.069	535	40.315
ANS	18	-	71	4	7	26	-	1.599	15	184	9	1.933
AWANS	2	-	18	-	2	5	-	177	5	18	-	227
AYWAILLE	2	-	12	1	1	19	-	45	-	8	10	98
BITSINGEN	5	-	16	4	4	83	-	65	1	14	-	192
BEYNE-HEUSAY	7	-	15	-	2	13	-	655	8	72	12	784
BLEGNY	5	-	27	1	2	24	-	184	11	38	5	297
CHAUDFONTAINE	18	1	61	15	13	18	3	237	9	56	8	439
COMBLAIN-AU-PONT	2	-	14	1	-	1	-	85	1	9	69	182
DALHEM	7	-	5	1	4	64	-	24	2	3	4	114
ESNEUX	11	-	50	4	14	14	-	101	5	16	10	225
FLEMALLE	20	-	104	4	11	36	-	1.332	8	142	3	1.660
FLERON	15	1	32	1	3	18	-	832	23	99	15	1.039
GRACE-HOLLOGNE	29	-	72	2	4	29	-	2.267	27	145	8	2.583
HERSTAL	39	1	137	1	11	44	1	3.227	146	493	56	4.156

N.I.S. VOLKS- EN WONINGTELLING VAN 1991		TABEL OO.05 A M VREEMDELINGEN NAAR VOORNAAMSTE NATIONALITEITEN - MANNELIJKE BEVOLKING -										BLZ. 5.- FOL. 2.- ALLE ADMINISTRA- TIEVE EENHEDEN	
NATIONALITEITSLAND												WOONPLAATS	
ZWIT- SER- LAND	POLEN	JOEGO- SLAVIE	TURKIJE	ALGE- RIJE	MAROK- KO	TUNESIE	ZAIRE	V.S.A.	JAPAN	ANDERE	TOTAAL		
5	61	4	112	370	82	6	25	19	1	180	8.287	ARR. THUIN	
-	5	1	1	137	38	2	-	-	1	16	992	ANDERLUES	
-	-	-	1	-	-	-	8	1	-	8	100	BEAUMONT	
1	15	2	72	99	14	2	6	8	-	54	2.908	BINCHE	
-	2	-	-	8	-	-	1	1	-	6	177	CHIMAY	
1	5	-	-	5	3	-	-	1	-	10	540	ERQUELINES	
-	6	-	-	5	1	-	-	5	-	8	204	ESTINNES	
-	3	-	-	-	-	-	2	-	-	3	38	FROIDCHAPELLE	
-	5	-	-	3	2	1	-	1	-	9	243	HAM-SUR-HEURE-NALINNES	
-	1	-	-	2	-	-	-	-	-	11	106	LOBBES	
-	-	-	-	-	1	-	-	-	-	4	139	MERBES-LE-CHATEAU	
-	-	-	-	-	-	-	-	-	-	3	203	MOMIGNIES	
2	14	1	38	110	15	1	3	1	-	37	2.229	MORLANWELZ	
-	1	-	-	-	-	-	1	-	-	-	108	SIVRY-RANCE	
1	4	-	-	1	8	-	4	1	-	11	300	THUIN	
17	22	4	13	57	153	29	24	6	-	144	5.008	ARR. DOORNIK	
4	-	-	1	3	1	-	1	-	-	7	173	ANTOING	
3	-	-	-	-	-	-	-	-	-	-	316	BRUNEHAUT	
1	2	-	-	2	4	1	1	-	-	-	90	CELLES	
1	1	-	-	2	1	1	-	1	-	2	874	ESTAIMPUIS	
-	-	-	-	3	6	2	5	1	-	19	235	LEUZE-EN-HAINAUT	
1	-	-	-	-	-	3	-	1	-	-	52	MONT-DE-L'ENCLUS	
1	-	-	-	1	-	2	1	1	-	2	111	PECQ	
1	8	1	4	16	12	-	-	-	-	10	1.086	PERUWELZ	
-	-	-	-	-	2	-	-	-	-	1	122	RUMES	
5	11	3	8	30	127	20	16	2	-	103	1.949	DOORNIK	
94	488	458	4.423	546	5.596	419	600	160	15	4.007	70.017	PROV. LUIK	
6	41	75	18	19	65	12	61	10	-	175	2.579	ARR. HOEI	
-	21	4	1	1	10	-	1	1	-	18	404	AMAY	
-	2	1	-	-	-	-	-	-	-	7	77	ANTHISNES	
-	-	-	-	-	-	-	1	-	-	7	35	BURDINNE	
2	1	1	-	1	1	-	-	1	-	1	62	CLAVIER	
-	1	2	1	-	10	-	-	-	-	10	329	ENGIS	
1	-	-	-	-	-	-	2	-	-	2	36	FERRIERES	
1	-	-	1	-	-	-	-	-	-	-	46	HAMOIR	
-	-	-	4	2	-	-	-	-	-	2	50	HERON	
1	4	53	1	6	33	11	53	3	-	97	662	HOEI	
-	3	1	-	1	-	-	-	3	-	2	216	MARCHIN	
-	2	2	-	-	-	-	-	-	-	1	98	MODAVE	
1	-	-	-	-	1	1	-	1	-	2	90	NANDRIN	
-	-	-	8	-	-	-	-	-	-	1	48	OUFFET	
-	1	-	-	-	-	-	-	-	-	1	28	TINLOT	
-	-	1	-	-	1	-	-	-	-	6	56	VERLAINE	
-	3	4	-	-	4	-	-	1	-	6	102	VILLERS-LE-BOUILLET	
-	3	6	2	8	5	-	4	-	-	12	240	WANZE	
51	385	355	3.447	480	4.328	299	468	122	11	3.253	53.514	ARR. LUIK	
2	20	3	61	9	229	14	6	3	-	81	2.361	ANS	
2	2	1	-	-	6	1	6	-	-	10	255	AWANS	
1	2	2	-	4	5	-	6	1	1	17	137	AYWAILLE	
1	3	1	8	-	1	1	-	-	-	11	218	BITSINGEN	
1	9	10	59	5	78	7	4	-	-	27	984	BEYNE-HEUSAY	
-	5	3	96	1	21	1	-	1	-	27	452	BLEGVY	
3	4	2	1	5	2	2	4	17	1	56	536	CHAUDFONTAINE	
-	2	3	-	-	-	-	-	-	-	8	195	COMBLAIN-AU-PONT	
-	3	-	14	-	2	-	-	1	-	7	141	DALHEM	
2	1	-	-	2	10	1	2	6	-	34	283	ESNEUX	
1	27	31	20	7	50	6	8	1	-	65	1.876	FLEMALLE	
1	24	11	191	16	53	1	2	3	-	37	1.378	FLERON	
-	18	14	39	17	136	3	1	1	-	52	2.864	GRACE-HOLLOGNE	
2	26	28	261	9	79	8	11	9	-	122	4.711	HERSTAL	

WOONPLAATS	NATIONALITEITSLAND											TOTAAL LANDEN EEG
	DUITS- LAND	DENE- MARKEN	FRANK- RIJK	VER- ENIGD KONINK- RIJK	LUXEM- BURG	NEDER- LAND	IERLAND	ITALIE	GRIEKEN- LAND	SPANJE	POR- TUGAL	
JUPRELLE	5	-	18	2	1	11	-	158	1	13	4	213
LUIK	163	6	1.148	63	78	237	5	8.779	404	1.921	180	12.984
NEUPRE	-	-	29	1	6	22	1	157	-	11	1	228
OUPEYE	13	-	77	4	4	106	-	681	10	88	10	993
SAINT-NICOLAS	14	-	54	3	4	22	-	3.802	51	155	2	4.107
SERAING	40	-	224	5	28	42	-	5.215	63	275	9	5.901
SOUMAGNE	7	-	25	3	4	41	-	450	20	59	44	653
SPRIMONT	9	-	36	5	3	19	-	98	1	15	62	248
TROOZ	10	-	19	1	2	4	-	177	1	145	1	360
WEZET	7	-	56	15	-	87	-	383	48	90	13	699
ARR. VERVIERS	5.036	6	512	73	181	1.048	2	1.733	392	943	78	10.004
AMEL	23	1	2	-	1	7	-	1	-	1	5	41
AUBEL	5	-	1	1	1	34	-	7	-	2	1	52
BAELEN	62	-	3	-	-	24	-	16	-	6	3	114
BULLINGEN	73	-	-	-	4	9	-	-	-	-	-	86
BURG-REULAND	26	1	2	-	71	25	-	2	-	-	6	133
BUTGENBACH	67	-	1	1	-	9	-	3	3	-	1	85
DISON	10	-	36	2	1	16	-	271	67	62	5	470
EUPEN	560	1	18	7	12	91	-	45	5	133	-	872
HERVE	15	-	36	3	5	50	-	313	9	30	16	477
JALHAY	7	-	12	2	2	5	-	11	1	3	-	43
KELMIS	1.263	-	11	4	7	110	-	30	6	8	-	1.439
LIERNEUX	-	-	6	1	1	4	-	5	-	2	3	22
LIMBURG	7	-	10	1	2	10	-	36	1	34	1	102
LONTZEN	303	-	4	-	2	61	-	12	-	19	-	401
MALMEDY	38	-	18	-	7	23	-	64	1	4	2	157
OLNE	1	-	8	-	-	7	-	47	3	7	3	76
PEPINSTER	7	-	21	1	-	8	-	46	6	25	2	116
PLOMBIERES	472	-	8	4	1	249	-	25	-	6	2	767
RAEREN	1.863	-	7	14	15	97	-	16	5	4	1	2.022
SANKT-VITH	66	-	2	2	20	27	-	5	1	-	4	127
SPA	13	1	34	13	5	21	1	43	7	52	5	195
STAVELOT	4	-	17	-	1	5	-	11	-	25	3	66
STOUMONT	2	-	6	-	1	8	-	3	-	1	2	23
THEUX	4	-	19	1	-	11	-	28	-	37	-	100
THIMISTER-CLERMONT	14	-	4	1	1	24	-	18	-	4	1	67
TROIS-PONTS	1	-	7	-	-	6	1	3	-	-	4	22
VERVIERS	43	-	192	11	16	47	-	621	277	441	6	1.654
WEISMES	22	-	10	2	2	14	-	10	-	2	-	62
WELKENRAEDT	65	2	17	2	3	46	-	41	-	35	2	213
ARR. BORGWORM	28	-	154	16	15	39	-	450	9	73	11	795
BERLOZ	1	-	-	1	-	2	-	8	-	1	-	13
BRAIVES	2	-	16	4	1	8	-	13	-	5	-	49
CRISNEE	-	-	6	-	-	1	-	11	-	4	-	22
DONCEEL	-	-	13	-	-	2	-	39	1	-	-	55
FAIMES	-	-	2	-	1	3	-	12	-	1	1	20
FEXHE-LE-HAUT-CLOCHER	3	-	6	-	-	1	-	27	-	4	-	41
GEER	-	-	3	-	-	-	-	14	-	1	-	18
HANNUIT	8	-	33	4	2	8	-	35	5	6	1	102
LIJSEM	-	-	4	-	1	-	-	7	-	1	-	13
OERLE	1	-	8	-	-	-	-	18	-	2	1	30
REMICOURT	-	-	14	1	1	2	-	23	-	3	1	45
SAINT-GEORGES-SUR-MEUSE	6	-	20	2	5	5	-	185	2	41	5	271
BORGWORM	5	-	25	3	4	6	-	55	1	4	2	105
WASSEIGES	2	-	4	1	-	1	-	3	-	-	-	11
LIMBURG	1.016	9	151	207	15	8.601	8	10.361	1.098	1.436	163	23.065
ARR. HASSELT	475	2	77	92	8	1.222	1	6.070	665	871	146	9.629
AS	21	1	2	1	-	52	-	56	6	6	6	151
BERINGEN	38	-	10	9	-	77	-	528	93	73	-	828
DIEPENBEEK	13	-	1	6	-	47	-	73	3	4	4	151
GENK	218	1	16	19	1	257	-	4.329	477	333	130	5.781
GINGELOM	6	-	2	-	-	9	-	1	-	-	-	18

N.I.S. VOLKS- EN WONINGTELLING VAN 1991		TABEL 00.05 A M										BLZ. 6.- FOL. 2.-		ALLE ADMINISTRA- TIEVE EENHEDEN	
VREEMDELINGEN NAAR VOORNAAMSTE NATIONALITEITEN															
- MANNELIJKE BEVOLKING -															
NATIONALITEITSLAND															
ZWIT- SER- LAND	POLEN	JOEGO- SLAVIE	TURKIJE	ALGE- RIJE	MAROK- KO	TUNESIE	ZAIRE	V.S.A.	JAPAN	ANDERE	TOTAAL	WOONPLAATS			
-	11	1	10	-	54	-	-	1	-	15	305	JUPRELLE			
21	112	90	1.402	311	3.023	230	381	57	8	2.212	20.831	LUIK			
3	3	4	-	-	-	-	2	5	1	11	257	NEUPRE			
2	12	13	42	1	85	-	1	2	-	69	1.220	OUPEYE			
2	29	11	302	28	116	7	8	2	-	61	4.673	SAINT-NICOLAS			
6	25	118	350	54	174	13	22	7	-	206	6.876	SERAING			
-	20	-	26	4	6	-	1	1	-	26	737	SOUMAGNE			
-	2	1	1	1	1	-	1	-	-	20	275	SPRIMONT			
1	13	5	1	3	33	2	1	1	-	31	451	TROOZ			
-	12	3	563	3	164	2	1	3	-	48	1.498	WEZET			
30	37	21	952	42	1.175	91	64	24	4	489	12.933	ARR. VERVIERS			
-	3	-	-	-	-	-	-	-	-	5	49	AMEL			
-	-	-	1	1	-	-	-	-	-	2	56	AUBEL			
-	-	2	-	-	2	-	-	-	-	11	129	BAELEN			
-	1	-	-	-	1	-	-	-	-	4	92	BULLINGEN			
1	-	-	-	-	-	-	1	-	-	4	139	BURG-REULAND			
-	-	-	-	-	1	-	1	-	-	1	88	BUTGENBACH			
-	2	1	134	11	160	13	2	1	-	18	812	DISON			
6	3	3	6	1	23	1	-	3	-	55	973	EUPEN			
-	6	-	1	1	33	-	1	-	-	16	535	HERVE			
2	-	1	1	-	1	-	-	2	-	10	60	JALHAY			
5	1	2	-	-	3	-	-	-	-	27	1.477	KELMIS			
-	3	-	10	-	-	-	-	1	-	6	42	LIERNEUX			
-	-	-	-	3	11	-	-	-	-	6	122	LIMBURG			
-	-	-	-	-	10	-	-	-	-	10	421	LONTZEN			
1	1	2	75	1	16	9	3	1	-	13	279	MALMEDY			
-	1	1	-	-	1	-	-	-	-	4	83	OLNE			
1	-	-	6	-	7	1	-	-	-	11	142	PEPINSTER			
-	4	-	-	-	2	-	-	2	-	14	789	PLOMBIERES			
-	2	2	-	-	7	-	1	-	-	16	2.050	RAEREN			
5	7	-	-	-	6	-	-	-	-	13	158	SANKT-VITH			
-	-	3	4	2	4	1	4	2	-	24	239	SPA			
-	-	-	9	1	-	3	-	-	1	14	94	STAVELOT			
1	-	-	-	-	-	-	19	-	-	2	45	STOUMONT			
-	-	-	3	2	2	-	5	-	-	8	120	THEUX			
-	-	-	1	1	-	-	1	-	-	1	71	THIMISTER-CLERMONT			
-	-	-	-	-	1	-	1	-	-	2	26	TROIS-PONTS			
7	2	3	698	17	839	63	20	9	3	172	3.487	VERVIERS			
1	1	-	1	-	2	-	5	2	-	7	81	WEISMES			
-	-	1	2	1	43	-	-	1	-	13	274	WELKENRAEDT			
7	25	7	6	5	28	17	7	4	-	90	991	ARR. BORGWORM			
-	-	-	-	-	-	-	-	-	-	-	13	BERLOZ			
1	1	1	-	-	-	-	-	-	-	1	53	BRAIVES			
-	-	-	-	-	3	1	-	-	-	4	30	CRISNEE			
-	-	-	1	-	1	-	-	-	-	4	61	DONCEEL			
-	1	-	-	4	-	-	-	-	-	2	27	FAIMES			
-	2	-	-	-	4	-	-	-	-	6	53	FEXHE-LE-HAUT-CLOCHER			
-	-	-	-	-	1	4	-	-	-	1	24	GEER			
1	3	-	-	-	1	1	2	-	-	26	136	HANNUIT			
1	3	1	-	-	3	4	-	-	-	4	29	LIJSEM			
-	4	1	1	-	1	1	-	-	-	2	40	OERLE			
-	2	-	-	-	3	-	3	-	-	4	57	REMICOURT			
-	4	3	2	1	-	2	-	1	-	6	290	SAINT-GEORGES-SUR-MEUSE			
2	5	1	2	-	9	4	2	3	-	29	162	BORGWORM			
2	-	-	-	-	2	-	-	-	-	1	16	WASSEIGES			
14	221	70	10.213	107	2.769	15	29	144	29	845	37.521	LIMBURG			
6	131	35	7.538	75	1.484	13	17	59	27	464	19.478	ARR. HASSELT			
-	9	-	16	-	5	-	-	-	-	11	192	AS			
1	18	2	1.965	11	74	-	1	7	-	36	2.943	BERINGEN			
-	8	1	2	-	2	-	-	1	3	9	177	DIEPENBEEK			
1	52	14	2.736	32	861	4	-	3	16	127	9.627	GENK			
-	-	-	-	2	-	-	-	-	-	9	29	GINGELOM			

N.I.S. VOLKS- EN WONINGTELLING VAN 1991	TABEL 00.05 A M		BLZ. 7.- FOL. 1.-									
	VREEMDELINGEN NAAR VOORNAAMSTE NATIONALITEITEN										ALLE ADMINISTRATIEVE EENHEDEN	
- MANNELIJKE BEVOLKING -												
WOONPLAATS	NATIONALITEITSLAND											
	DUITS- LAND	DENE- MARKEN	FRANK- RIJK	VER- ENIGD KONINK- RIJK	LUXEM- BURG	NEDER- LAND	IERLAND	ITALIE	GRIEKEN- LAND	SPANJE	POR- TUGAL	TOTAAL LANDEN EEG
HALEN	2	-	1	-	-	17	-	4	-	2	-	26
HAM	6	-	2	3	-	21	-	27	1	30	-	90
HASSELT	54	-	18	25	2	250	1	139	16	137	2	644
HERK-DE-STAD	8	-	2	-	-	33	-	9	-	1	-	53
HEUSDEN-ZOLDER	23	-	1	6	1	77	-	489	25	213	-	835
LEOPOLDSBURG	14	-	2	3	-	37	-	22	4	28	-	110
LUMMEN	7	-	4	1	2	22	-	13	1	14	-	64
NIEUWERKERKEN	1	-	1	-	-	7	-	6	1	1	-	17
OPGLABBEK	13	-	-	3	1	33	-	122	8	1	2	183
SINT-TRUIDEN	19	-	11	5	-	88	-	43	2	8	1	177
TESSENDERLO	8	-	3	4	1	51	-	25	3	-	-	95
ZONHOVEN	15	-	-	4	-	44	-	125	6	17	1	212
ZUTENDAAL	9	-	1	3	-	100	-	59	19	3	-	194
ARR. MAASEIK	300	6	21	50	3	4.119	-	1.626	207	400	11	6.743
BOCHOLT	13	-	-	3	-	183	-	23	-	6	-	228
BREE	7	-	3	4	-	129	-	11	-	3	-	157
DILSEN-STOKKEM	45	-	2	3	-	235	-	184	67	26	2	564
HAMONT-ACHEL	24	-	-	7	-	1.156	-	5	-	5	-	1.197
HECHTEL-EKSEL	13	2	1	5	1	143	-	11	2	5	-	183
HOUTHALEN-HELCHTEREN	74	-	5	7	-	123	-	1.253	128	298	8	1.896
KINROOI	15	2	-	3	-	351	-	7	-	1	-	379
LOMMEL	34	-	2	5	-	675	-	49	2	16	-	783
MAASEIK	47	1	6	7	1	440	-	43	6	9	1	561
MEEUWEN-GRUITRODE	5	-	2	1	-	49	-	11	1	4	-	73
NEERPELT	10	1	-	4	-	414	-	10	-	19	-	458
OVERPELT	8	-	-	1	-	157	-	10	-	2	-	178
PEER	5	-	-	-	1	64	-	9	1	6	-	86
ARR. TONGEREN	241	1	53	65	4	3.260	7	2.665	226	165	6	6.693
ALKEN	2	-	4	-	-	25	-	3	-	4	-	38
BILZEN	23	-	5	8	-	189	1	119	2	27	-	374
BORGLOON	-	-	1	2	-	21	-	8	-	5	-	37
HEERS	2	-	-	-	-	9	-	8	-	-	-	19
HERSTAPPE	1	-	-	-	-	-	-	-	-	-	-	1
HOESELT	4	-	-	2	-	34	-	43	1	4	-	88
KORTESSEM	3	-	2	-	-	13	-	24	2	10	-	54
LANAKEN	29	-	8	11	-	1.515	2	81	15	20	2	1.683
MAASMEHELEN	86	-	12	5	2	420	2	2.214	203	73	2	3.019
RIEMST	22	1	4	9	1	583	2	49	-	4	-	675
TONGEREN	60	-	12	27	1	114	-	100	3	13	1	331
VOEREN	7	-	5	1	-	330	-	3	-	4	1	351
WELLEN	2	-	-	-	-	7	-	13	-	1	-	23
LUXEMBURG	95	1	2.236	62	650	202	10	774	23	91	272	4.416
ARR. AARLEN	28	1	909	17	489	23	5	459	10	35	190	2.166
AARLEN	20	1	266	13	123	14	5	194	10	15	88	749
ATTERT	2	-	28	3	29	1	-	4	-	-	3	70
AUBANGE	3	-	468	1	203	5	-	183	-	19	74	956
MARTELANGE	-	-	13	-	35	2	-	2	-	-	-	52
MESSANCY	3	-	134	-	99	1	-	76	-	1	25	339
ARR. BASTENAKEN	39	-	126	6	65	60	3	56	7	9	20	391
BASTENAKEN	8	-	44	-	26	5	-	33	4	1	6	127
BERTOEGNE	1	-	3	-	2	1	-	-	-	-	-	7
FAUVILLERS	-	-	5	1	5	2	-	-	-	2	2	17
GOUVY	23	-	11	2	13	6	1	1	-	-	1	58
HOUFFALIZE	-	-	21	1	6	18	2	4	1	2	-	55
SAINTE-ODE	-	-	12	1	5	3	-	2	1	-	-	24
VAUX-SUR-SURE	-	-	6	1	5	3	-	5	-	-	-	20
VIELSALM	7	-	24	-	3	22	-	11	1	4	11	83

N.I.S. VOLKS- EN WONINGTELLING VAN 1991		TABEL OO.05 A M VREEMDELINGEN NAAR VOORNAAMSTE NATIONALITEITEN - MANNELIJKE BEVOLKING -										ALLE ADMINISTRATIEVE EENHEDEN	
NATIONALITEITSLAND												WOONPLAATS	
ZWIT- SER- LAND	POLEN	JOEGO- SLAVIE	TURKIJE	ALGE- RIJE	MAROK- KO	TUNESIE	ZAIRE	V.S.A.	JAPAN	ANDERE	TOTAAL		
-	-	-	27	-	6	-	-	-	-	11	70	HALEN	
-	3	-	79	4	20	-	-	-	-	4	200	HAM	
2	15	4	209	17	304	3	3	30	7	124	1.362	HASSELT	
-	1	-	2	-	-	-	-	-	-	16	72	HERK-DE-STAD	
1	6	4	1.957	-	93	-	-	1	-	29	2.926	HEUSDEN-ZOLDER	
-	3	4	329	-	3	-	-	1	-	6	456	LEOPOLDSEBURG	
-	-	-	35	1	39	-	1	-	-	-	140	LUMMEN	
-	-	-	-	5	1	-	-	-	-	2	25	NIEUWERKERKEN	
-	3	-	12	-	7	-	-	-	-	5	210	OPGLABBEEK	
-	10	2	6	2	50	6	12	8	1	46	320	SINT-TRUIDEN	
1	1	-	72	1	5	-	-	-	-	9	184	TESSENDERLO	
-	2	3	86	-	13	-	-	-	-	13	329	ZONHOVEN	
-	-	1	5	-	1	-	-	8	-	7	216	ZUTENDAAL	
5	39	12	1.192	21	944	1	4	61	-	174	9.196	ARR. MAASEIK	
-	-	-	2	-	4	-	-	5	-	5	244	BOCHOLT	
1	1	-	19	3	26	-	-	4	-	8	219	BREE	
-	2	1	128	-	88	-	1	2	-	18	804	DILSEN-STOKKEM	
1	2	1	27	2	8	-	-	5	-	-	1.243	HAMONT-ACHEL	
-	1	-	33	2	14	-	-	2	-	6	241	HECHTEL-EKSEL	
-	17	9	692	9	501	1	-	3	-	50	3.178	HOUTHALEN-HELCHTEREN	
-	-	-	-	-	14	-	-	1	-	-	394	KINROOI	
1	6	1	180	-	36	-	3	2	-	27	1.039	LOMMELE	
-	7	-	18	2	196	-	-	3	-	27	814	MAASEIK	
-	-	-	2	-	2	-	-	7	-	9	93	MEEUWEN-GRUITRODE	
-	2	-	55	1	33	-	-	14	-	3	566	NEERPELT	
1	-	-	10	2	12	-	-	4	-	11	218	OVERPELT	
1	1	-	26	-	10	-	-	9	-	10	143	PEER	
3	51	23	1.483	11	341	1	8	24	2	207	8.847	ARR. TONGEREN	
-	-	-	1	2	5	-	-	1	-	19	66	ALKEN	
1	2	1	93	-	119	-	3	4	2	31	630	BILZEN	
-	7	-	2	-	6	-	-	1	-	17	70	BORGLOON	
-	-	-	-	-	-	-	-	-	-	6	25	HEERS	
-	-	-	-	-	-	-	-	-	-	-	1	HERSTAPPE	
-	1	-	7	-	3	-	1	2	-	1	103	HOESEL	
-	-	-	8	-	3	-	-	-	-	2	67	KORTESSEM	
-	7	2	11	-	6	-	-	1	-	27	1.737	LANAKEN	
1	27	18	1.354	8	191	-	-	7	-	42	4.667	MAASMECHELEN	
1	-	-	1	-	1	-	-	6	-	9	693	RIEMST	
-	7	1	6	1	5	1	4	2	-	41	399	TONGEREN	
-	-	1	-	-	-	-	-	-	-	2	354	VOEREN	
-	-	-	-	-	2	-	-	-	-	10	35	WELLEN	
9	28	8	434	52	85	21	55	14	-	267	5.389	LUXEMBURG	
2	4	2	1	4	33	9	15	5	-	71	2.312	ARR. AARLEN	
-	2	1	1	2	28	4	13	5	-	49	854	AARLEN	
-	-	-	-	1	1	-	-	-	-	1	73	ATTERT	
2	2	1	-	1	2	5	2	-	-	12	983	AUBANGE	
-	-	-	-	-	-	-	-	-	-	3	55	MARTELANGE	
-	-	-	-	-	2	-	-	-	-	6	347	MESSANCY	
5	4	-	95	1	5	1	5	3	-	40	550	ARR. BASTENAKEN	
1	-	-	88	1	-	-	2	1	-	8	228	BASTENAKEN	
-	-	-	-	-	-	-	-	-	-	3	10	BERTOEGNE	
-	-	-	-	-	-	-	-	-	-	4	21	FAUVILLERS	
-	-	-	2	-	-	-	-	1	-	12	73	GOUVV	
-	1	-	2	-	3	-	-	1	-	-	62	HOUFFALIZE	
1	-	-	-	-	2	1	1	-	-	3	32	SAINTE-ODE	
1	-	-	-	-	-	-	-	-	-	2	23	VAUX-SUR-SURE	
2	3	-	3	-	-	-	2	-	-	8	101	VIELSALM	

WOONPLAATS	NATIONALITEITSLAND											TOTAAL LANDEN EEN
	DUITS- LAND	DENE- MARKEN	FRANK- RIJK	VER- ENIGD KONINK- RIJK	LUXEM- BURG	NEDER- LAND	IERLAND	ITALIE	GRIEKEN- LAND	SPANJE	POR- TUGAL	
ARR. MARCHE-EN-FAMENNE	11	-	139	11	11	75	2	108	2	21	14	394
DURBUY	1	-	29	1	5	19	2	23	-	3	1	84
EREZEE	1	-	9	1	-	4	-	-	-	2	-	17
HOTTON	1	-	15	1	-	5	-	7	-	-	1	30
LA ROCHE-EN-ARDENNE	2	-	7	3	1	7	-	9	-	2	1	32
MANHAY	-	-	4	1	-	11	-	6	-	1	-	23
MARCHE-EN-FAMENNE	4	-	52	-	2	12	-	54	1	11	9	145
NASSOGNE	1	-	13	3	1	5	-	6	1	2	-	32
RENDEUX	-	-	4	-	-	12	-	1	-	-	-	17
TENNEVILLE	1	-	6	1	2	-	-	2	-	-	2	14
ARR. NEUFCHATEAU	6	-	303	20	32	25	-	28	3	13	26	456
BERTRIX	1	-	37	-	10	3	-	1	-	2	3	57
BOUILLON	1	-	104	3	2	11	-	5	1	4	2	133
DAVERDISSE	-	-	6	-	-	-	-	1	-	-	-	7
HERBEUMONT	1	-	9	1	1	2	-	-	-	-	-	14
LEGLISE	1	-	15	4	4	1	-	1	1	-	1	28
LIBIN	-	-	20	2	3	-	-	6	-	1	2	34
LIBRAMONT-CHEVIGNY	-	-	34	4	3	1	-	1	-	-	2	45
NEUFCHATEAU	2	-	25	1	3	-	-	6	-	4	11	52
PALISEUL	-	-	24	-	1	4	-	2	-	-	-	31
SAINT-HUBERT	-	-	17	-	3	-	-	2	1	1	1	25
TELLIN	-	-	7	1	1	2	-	1	-	-	-	12
WELLIN	-	-	5	4	1	1	-	2	-	1	4	18
ARR. VIRTON	11	-	759	8	53	19	-	123	1	13	22	1.009
CHINY	-	-	51	-	-	3	-	6	-	-	-	60
ETALLE	2	-	25	-	3	1	-	5	-	2	6	44
FLORENVILLE	6	-	108	-	6	2	-	5	-	2	2	131
HABAY	-	-	51	2	9	1	-	8	-	2	2	75
MEIX-DEVANT-VIRTON	2	-	37	-	4	1	-	7	-	-	-	51
MUSSON	-	-	117	3	10	5	-	35	-	-	3	173
ROUVROY	1	-	64	-	-	1	-	8	-	-	1	75
SAINT-LEGER	-	-	41	-	6	1	-	7	1	1	-	57
TINTIGNY	-	-	42	1	-	2	-	4	-	-	1	50
VIRTON	-	-	223	2	15	2	-	38	-	6	7	293
PROV. NAMEN	163	2	2.207	132	123	247	2	4.562	129	478	263	8.308
ARR. DINANT	35	1	648	32	47	100	1	323	7	29	68	1.291
ANHEE	2	-	26	2	6	7	-	46	-	-	4	93
BEAURAING	2	-	143	-	2	7	-	10	-	8	4	176
BIEVRE	3	-	19	-	-	2	-	5	-	-	2	31
CINEY	-	-	32	3	7	8	-	54	3	8	-	115
DINANT	14	-	66	11	6	7	1	37	-	3	9	154
GEDINNE	-	-	36	2	-	6	-	6	4	-	-	54
HAMOIS	1	-	17	2	4	1	-	18	-	1	3	47
HASTIERE	4	-	109	4	1	9	-	20	-	2	5	154
HAVELANGE	-	-	14	-	5	7	-	2	-	1	4	33
HOUVET	-	1	32	1	3	2	-	2	-	1	2	44
ONHAYE	1	-	17	1	1	-	-	9	-	1	1	31
ROCHFORT	2	-	42	2	6	19	-	45	-	1	1	118
SOMME-LEUZE	2	-	6	1	2	14	-	4	-	2	1	32
VRESSE-SUR-SEMOIS	1	-	58	-	-	4	-	2	-	-	1	66
YVOIR	3	-	31	3	4	7	-	63	-	1	31	143
ARR. NAMEN	92	1	951	87	71	128	1	3.809	120	398	180	5.838
ANDENNE	9	-	87	5	8	14	-	429	1	99	19	671
ASSESE	1	-	9	-	1	2	-	23	-	2	-	38
EGHEZEE	5	-	28	7	2	15	-	42	-	7	2	108
FERNELMONT	2	-	13	2	2	1	-	15	-	2	-	37
FLOREFFE	3	-	23	-	-	-	-	73	-	1	-	100
FOSES-LA-VILLE	1	-	16	3	2	-	-	83	2	1	-	108

N.I.S. VOLKS- EN WONINGTELLING VAN 1991		TABEL OO.05 A M BLZ. 8.- FOL. 2.- VREEMDELINGEN NAAR VOORNAAMSTE NATIONALITEITEN - MANNELIJKE BEVOLKING -										ALLE ADMINISTRA- TIEVE EENHEDEN	
NATIONALITEITSLAND												WOONPLAATS	
ZWIT- SER- LAND	POLEN	JOEGO- SLAVIE	TURKIJE	ALGE- RIJE	MAROK- KO	TUNESIE	ZAIRE	V.S.A.	JAPAN	ANDERE	TOTAAL		
1	8	2	185	10	19	8	25	4	-	47	703	ARR. MARCHE-EN-FAMENNE	
-	6	-	-	2	2	-	4	2	-	14	114	DURBUY	
-	-	-	-	-	-	-	3	-	-	2	22	EREZEE	
-	1	-	5	-	8	-	1	-	-	1	46	HOTTON	
1	-	1	-	1	2	4	-	-	-	3	44	LA ROCHE-EN-ARDENNE	
-	-	1	3	-	-	-	-	-	-	2	29	MANHAY	
-	1	-	162	6	6	1	10	1	-	13	345	MARCHE-EN-FAMENNE	
-	-	-	11	-	-	3	6	-	11	6	58	NASSOGNE	
-	-	-	-	1	1	-	1	-	-	2	22	RENDEUX	
-	-	-	4	-	-	-	-	1	-	4	23	TENNEVILLE	
1	6	1	69	18	15	1	4	1	-	64	636	ARR. NEUFCHATEAU	
1	-	-	36	5	1	-	-	-	-	21	121	BERTRIX	
-	-	-	-	2	-	-	-	-	-	-	135	BOUILLOÏ	
-	1	-	-	-	-	-	-	-	-	1	9	DAVERDISSE	
-	-	1	-	1	1	-	-	-	-	-	17	HERBEUMONT	
-	-	-	-	-	-	-	-	1	-	2	31	LEGLISE	
-	1	-	-	1	2	-	-	-	-	9	47	LIBIN	
-	-	-	30	2	-	1	4	-	-	10	92	LIBRAMONT-CHEVIGNY	
-	2	-	-	4	8	-	-	-	-	8	74	NEUFCHATEAU	
-	-	-	-	1	-	-	-	-	-	2	34	PALISEUL	
-	2	-	-	2	3	-	-	-	-	7	39	SAINT-HUBERT	
-	-	-	-	-	-	-	-	-	-	-	12	TELLIN	
-	-	-	3	-	-	-	-	-	-	4	25	WELLIN	
-	6	3	84	19	13	2	6	1	-	45	1.188	ARR. VIRTON	
-	1	-	-	2	-	-	-	1	-	1	65	CHINY	
-	-	-	-	1	1	-	1	-	-	-	47	ETALLE	
-	-	3	4	2	2	-	-	-	-	6	148	FLORENVILLE	
-	-	-	-	-	-	-	1	-	-	6	82	HABAY	
-	-	-	6	-	-	-	-	-	-	-	57	MEIX-DEVANT-VIRTON	
-	2	-	-	2	3	1	-	-	-	10	191	MUSSON	
-	2	-	1	2	-	-	-	-	-	1	81	ROUVROY	
-	1	-	-	1	-	1	-	-	-	1	61	SAINT-LEGER	
-	-	-	-	-	-	-	1	-	-	2	53	TINTIGNY	
-	-	-	73	9	7	-	3	-	-	18	403	VIRTON	
35	72	191	713	121	720	80	260	47	1	941	11.489	PROV. NAMEN	
13	12	4	1	19	28	4	25	19	1	135	1.552	ARR. DINANT	
3	-	-	-	1	1	-	-	-	-	10	108	ANHEE	
-	-	-	-	1	1	-	-	-	-	9	187	BEAURAING	
-	1	-	-	1	1	-	-	-	-	5	39	BIEVRE	
2	1	2	-	-	2	-	8	3	1	20	154	CINEY	
1	2	1	-	-	8	1	5	3	-	16	191	DINANT	
-	-	-	-	-	1	-	-	-	-	4	59	GEDINNE	
-	-	-	-	1	4	-	4	-	-	8	64	HAMOIS	
-	1	-	-	3	2	1	-	3	-	7	171	HASTIERE	
-	2	-	-	-	-	-	-	-	-	10	45	HAVELANGE	
1	-	-	-	1	1	1	-	2	-	2	52	HOUYET	
-	1	-	-	-	-	-	1	1	-	1	35	ONHAYE	
2	1	1	1	3	-	1	2	3	-	26	158	ROCHEFORT	
4	1	-	-	1	-	-	-	1	-	4	43	SOMME-LEUZE	
-	-	-	-	5	-	-	-	1	-	2	74	VRESSE-SUR-SEMOIS	
-	2	-	-	2	7	-	5	2	-	11	172	VVOIR	
22	46	186	705	49	682	73	228	21	-	749	8.599	ARR. NAMEN	
-	2	11	3	10	150	4	2	-	-	17	870	ANDENNE	
-	1	-	-	-	1	-	1	1	-	2	44	ASSESE	
1	1	-	-	-	-	-	1	-	-	10	121	EGHEZEE	
1	-	-	-	-	-	1	-	-	-	3	42	FERNELMONT	
1	2	-	3	-	1	-	-	1	-	3	111	FLOREFFE	
-	2	-	2	2	4	-	-	-	-	6	124	FOSSES-LA-VILLE	

WOONPLAATS	NATIONALITEITSLAND											
	DUITS- LAND	DENE- MARKEN	FRANK- RIJK	VER- ENIGD KONINK- RIJK	LUXEM- BURG	NEDER- LAND	IERLAND	ITALIE	GRIEKEN- LAND	SPANJE	POR- TUGAL	TOTAAL LANDEN EENEG
GEMBLOUX	6	-	103	14	14	10	-	85	4	10	63	309
GESVES	1	-	20	1	2	5	-	9	1	3	-	42
JEMEPE-SUR-SAMBRE	6	-	82	1	5	5	-	251	7	26	32	415
LA BRUYERE	2	-	9	2	-	2	1	22	1	7	3	49
METTET	6	-	31	3	6	3	-	97	2	4	4	156
NAMEN	19	-	376	36	24	52	-	960	28	115	22	1.632
OHEY	-	1	9	2	-	3	-	21	1	2	-	39
PROFONDEVILLE	3	-	31	3	2	8	-	52	3	7	16	125
SAMBREVILLE	23	-	75	5	2	5	-	1.529	69	98	13	1.819
SOMBREFFE	5	-	39	3	1	3	-	118	1	14	6	190
ARR. PHILIPPEVILLE	36	-	608	13	5	19	-	430	2	51	15	1.179
CERFONTAINE	1	-	14	5	-	3	-	19	-	2	1	45
COUVIN	16	-	260	1	-	5	-	41	1	8	7	339
DOISCHE	2	-	31	-	-	-	-	18	-	-	-	51
FLORENNES	4	-	34	3	3	-	-	56	-	2	1	103
PHILIPPEVILLE	2	-	56	-	1	8	-	48	-	21	-	136
VIROINVAL	2	-	107	1	-	-	-	25	-	-	4	139
WALCOURT	9	-	106	3	1	3	-	223	1	18	2	366
PROV. OOST-VLAANDEREN	516	40	1.159	525	59	3.595	46	790	152	424	70	7.376
ARR. AALST	57	2	97	74	4	194	2	129	25	117	11	712
AALST	21	-	48	41	-	78	2	42	15	79	6	332
DENDERLEEUV	3	-	3	5	-	17	-	9	1	1	-	39
ERPE-MERE	2	-	5	4	-	16	-	7	1	4	1	40
GERAARDSBERGEN	10	-	14	-	2	26	-	21	3	5	-	81
HAALERT	7	-	3	3	1	9	-	4	-	5	1	33
HERZELE	-	1	-	1	-	10	-	5	1	1	-	19
LEDE	3	-	3	5	-	7	-	3	1	-	1	23
NINOVE	6	1	17	10	1	21	-	28	1	19	1	105
SINT-LIEVENS-HOUTEM	-	-	1	-	-	3	-	3	-	-	-	7
ZOTTEGEM	5	-	3	5	-	7	-	7	2	3	1	33
ARR. DENDERMONDE	48	2	51	55	3	210	-	59	16	23	4	471
BERLARE	6	-	4	6	1	15	-	5	-	1	1	39
BUGGENHOUT	1	-	6	1	1	16	-	6	-	1	-	32
DENDERMONDE	21	-	13	26	-	49	-	16	6	4	3	138
HAMME	2	1	1	5	-	26	-	11	-	1	-	47
LAARNE	4	-	1	1	-	14	-	7	-	1	-	28
LEBBEKE	1	-	1	2	-	7	-	3	-	7	-	21
WAASMUNSTER	3	-	3	2	-	49	-	-	2	-	-	59
WETTEREN	3	-	12	8	1	16	-	2	7	6	-	55
WICHELEN	1	-	1	2	-	4	-	2	-	-	-	10
ZELE	6	1	9	2	-	14	-	7	1	2	-	42
ARR. EEKLO	37	-	127	9	7	595	3	66	4	9	2	859
ASSENEDE	6	-	8	1	-	121	-	3	-	-	-	139
EEKLO	5	-	12	1	4	51	-	7	2	2	-	84
KAPRIJKE	3	-	4	-	-	21	-	-	-	1	-	29
MALDEGEM	7	-	7	1	-	128	-	2	-	-	-	145
SINT-LAUREINS	-	-	1	1	-	94	-	1	-	1	-	98
ZELZATE	16	-	95	5	3	180	3	53	2	5	2	364
ARR. GENT	246	30	594	263	42	1.336	13	342	78	217	36	3.197
AALTER	6	-	6	3	-	13	-	2	-	-	-	30
DEINZE	6	-	21	19	-	27	-	7	6	1	2	89
DE PINTE	8	-	6	4	-	22	-	2	-	-	-	42
DESTELBERGEN	11	1	9	12	8	29	-	13	1	6	-	90
EVERGEM	18	-	16	6	7	107	-	5	-	3	-	162
GAVERE	2	-	4	1	-	10	-	5	2	1	-	25
GENT	138	27	422	186	21	759	10	255	66	187	31	2.102
KNESSELARE	1	-	3	3	-	11	-	2	-	-	-	20
LOCHRISTI	5	-	9	1	1	39	-	8	-	1	-	64

N.I.S. VOLKS- EN WONINGTELLING VAN 1991		TABEL OO.05 A M VREEMDELINGEN NAAR VOORNAAMSTE NATIONALITEITEN - MANNELIJKE BEVOLKING -										BLZ. 9.- FOL. 2.-		ALLE ADMINISTRA- TIEVE EENHEDEN
NATIONALITEITSLAND													WOONPLAATS	
ZWIT- SER- LAND	POLEN	JOEGO- SLAVIE	TURKIJE	ALGE- RIJE	MAROK- KO	TUNESIE	ZAIRE	V.S.A.	JAPAN	ANDERE	TOTAAL			
-	2	3	15	2	56	19	40	3	-	123	572	GEMBLOUX		
-	-	3	1	-	-	-	-	1	-	5	52	GESVES		
-	5	3	3	2	25	4	3	2	-	24	486	JEMEPPE-SUR-SAMBRE		
-	1	-	1	-	-	-	1	1	-	4	57	LA BRUYERE		
1	4	-	-	1	-	-	1	4	-	6	173	METTET		
13	7	152	587	22	350	42	156	8	-	485	3.454	NAMEN		
-	-	1	1	-	-	-	-	-	-	1	42	OHEY		
1	2	5	-	1	2	-	2	-	-	12	150	PROFONDEVILLE		
4	16	7	89	9	92	2	14	-	-	45	2.097	SAMBREVILLE		
-	1	1	-	-	1	1	7	-	-	3	204	SOMBREFFE		
-	14	1	7	53	10	3	7	7	-	57	1.338	ARR. PHILIPPEVILLE		
-	-	-	-	-	1	-	-	-	-	2	48	CERFONTAINE		
-	2	-	1	27	-	2	5	-	-	11	387	COUVIN		
-	1	-	-	-	-	-	-	-	-	2	54	DOISCHE		
-	3	-	-	-	7	-	-	3	-	21	137	FLORENNES		
-	4	-	-	16	1	-	1	2	-	8	168	PHILIPPEVILLE		
-	-	-	3	4	-	-	-	-	-	-	146	VIROINVAL		
-	4	1	3	6	1	1	1	2	-	13	398	WALCOURT		
48	123	73	6.508	402	3.232	742	82	93	30	2.142	20.851	PROV. OOST-VLAANDEREN		
4	19	13	242	14	177	57	12	2	2	174	1.428	ARR. AALST		
2	13	4	205	5	131	14	6	2	1	80	795	AALST		
-	-	-	-	-	4	1	-	-	-	7	51	DENDERLEEUV		
-	-	-	-	-	1	-	-	-	1	5	47	ERPE-MERE		
-	3	2	1	-	8	7	-	-	-	28	130	GERAARDSBERGEN		
-	1	-	-	-	1	1	-	-	-	2	38	HAALTERT		
-	-	-	3	-	1	1	-	-	-	2	26	HERZELE		
-	2	6	3	-	1	3	-	-	-	9	47	LEDE		
2	-	1	26	8	29	30	5	-	-	34	240	NINOVE		
-	-	-	4	-	-	-	-	-	-	2	13	SINT-LIEVENS-HOUTEM		
-	-	-	-	1	1	-	1	-	-	5	41	ZOTTEGEM		
8	7	5	754	37	299	93	5	5	-	152	1.836	ARR. DENDERMONDE		
-	-	1	-	-	2	1	-	-	-	8	51	BERLARE		
-	-	-	-	-	28	-	-	1	-	9	70	BUGGENHOUT		
1	3	3	30	8	118	4	1	-	-	45	351	DENDERMONDE		
-	-	-	213	1	16	-	-	-	-	18	295	HAMME		
-	1	-	13	1	-	3	2	2	-	2	52	LAARNE		
-	2	-	3	21	51	-	-	-	-	25	123	LEBBEKE		
-	-	-	-	1	42	-	1	-	-	6	109	WAASMUNSTER		
6	-	-	43	2	11	80	1	1	-	20	219	WETTEREN		
-	-	-	7	1	7	5	-	1	-	3	34	WICHELEN		
1	1	1	445	2	24	-	-	-	-	16	532	ZELE		
2	4	2	17	14	14	14	3	4	1	79	1.013	ARR. EEKLO		
-	1	1	1	-	3	1	-	-	1	7	154	ASSENEDE		
2	1	1	14	2	2	7	3	-	-	36	152	EEKLO		
-	-	-	-	-	-	-	-	1	-	-	30	KAPRIJKE		
-	-	-	-	-	-	5	-	-	-	10	160	MALDEGEM		
-	-	-	-	-	-	-	-	1	-	4	103	SINT-LAUREINS		
-	2	-	2	12	9	1	-	2	-	22	414	ZELZATE		
26	83	42	4.264	278	906	317	44	59	26	1.465	10.707	ARR. GENT		
-	2	3	1	1	-	-	-	1	-	11	49	AALTER		
2	4	3	4	1	38	4	-	1	-	16	162	DEINZE		
1	-	-	-	1	1	-	-	-	4	5	54	DE PINTE		
1	-	-	5	1	2	2	2	2	-	8	113	DESTELBERGEN		
4	1	-	-	2	11	3	1	1	-	7	192	EVERGEM		
-	-	-	-	-	1	5	-	-	2	4	37	GAVERE		
12	57	27	4.186	256	837	290	41	43	15	1.337	9.203	GENT		
-	-	1	-	-	-	4	-	-	-	1	26	KNESSELARE		
-	2	2	-	3	1	-	-	3	-	14	89	LOCHRISTI		

N.I.S. VOLKS- EN WONINGTELLING VAN 1991		TABEL 00.05 A M										BLZ. 10.- FOL. 2.-		ALLE ADMINISTRA- TIEVE EENHEDEN
VREEMDELINGEN NAAR VOORNAAMSTE NATIONALITEITEN														
- MANNELIJKE BEVOLKING -														
NATIONALITEITSLAND														
ZWIT- SER- LAND	POLEN	JOEGO- SLAVIE	TURKIJE	ALGE- RIJE	MAROK- KO	TUNESIE	ZAIRE	V.S.A.	JAPAN	ANDERE	TOTAAL	WOONPLAATS		
-	1	-	-	3	-	-	-	2	-	3	61	LOVENDEGEM		
-	-	-	-	2	1	1	-	-	-	5	45	MELLE		
1	-	1	-	-	3	2	-	3	-	6	92	MERELBEKE		
-	-	-	-	-	-	-	-	-	1	3	96	MOERBEKE		
-	1	1	-	1	-	-	-	-	-	2	44	NAZARETH		
-	-	-	1	-	3	1	-	-	-	2	19	NEVELE		
2	-	3	-	-	-	2	-	3	4	21	127	OOSTERZELE		
-	-	-	-	-	-	-	-	-	-	9	29	SINT-MARTENS-LATEM		
2	14	1	9	5	-	-	-	-	-	5	133	WAARSCHOOT		
-	-	-	-	1	-	-	-	-	-	3	26	WACHTEBEKE		
1	1	-	58	1	5	3	-	-	-	2	91	ZOMERGEM		
4	2	2	35	19	212	216	16	6	-	43	991	ZULTE		
2	-	1	-	-	1	-	-	-	-	3	36	ARR. OUDENAARDE		
-	-	-	-	-	-	-	-	-	-	1	5	BRAKEL		
-	-	-	-	-	-	4	-	2	-	3	28	HOREBEKE		
-	1	-	-	-	3	7	-	1	-	1	32	KLUISBERGEN		
-	-	-	-	-	-	-	-	-	-	-	5	KRUISSHOUTEM		
-	-	-	-	-	1	3	-	1	-	-	24	LIERDE		
1	1	1	34	3	8	5	2	2	-	16	157	MAARKEDAL		
1	-	-	1	16	198	196	14	-	-	17	666	OUDENAARDE		
-	-	-	-	-	-	-	-	-	-	-	6	RONSE		
-	-	-	-	-	1	1	-	-	-	2	19	WORTEGEM-PETEGEM		
-	-	-	-	-	-	-	-	-	-	-	13	ZINGEM		
4	8	9	1.196	40	1.624	45	2	17	1	229	4.876	ZWALM		
-	4	-	11	1	11	4	-	4	1	26	422	ARR. SINT-NIKLAAS		
-	-	2	82	-	5	-	-	-	-	16	422	BEVEREN		
2	-	1	374	15	651	1	-	3	-	50	1.270	BLANKENBERGE		
-	1	2	83	-	4	-	-	1	-	3	340	BRUGGENBERGE		
1	-	2	394	21	634	10	2	5	-	96	1.589	LOKEREN		
-	2	1	28	2	10	-	-	2	-	14	366	SINT-GILLIS-WAAS		
1	1	1	224	1	309	30	-	2	-	24	714	SINT-NIKLAAS		
46	45	44	157	213	646	190	49	75	35	1.378	9.221	STEKENE		
26	14	16	17	34	35	52	17	35	5	402	2.273	TEMSE		
-	1	-	-	-	-	7	3	-	-	3	40	ARR. BRUGGE		
3	6	3	1	3	1	9	-	2	-	31	197	BEERNEM		
16	5	12	13	25	13	14	14	15	3	276	1.171	BLANKENBERGE		
-	-	-	2	1	1	-	-	1	-	3	61	BRUGGENBERGE		
-	-	-	-	-	-	-	-	1	-	7	49	DAMME		
7	-	1	1	1	16	20	-	13	2	47	565	JABBEKE		
-	1	-	-	2	-	1	-	3	-	16	70	KNOKKE-HEIST		
-	1	-	-	-	1	1	-	-	-	15	48	OOSTKAMP		
-	-	-	-	2	3	-	-	-	-	3	58	TORHOUT		
-	-	-	-	-	-	-	-	-	-	1	14	ZEDELGEM		
-	-	-	-	-	-	-	-	-	-	-	14	ZUIENKERKE		
-	-	-	18	6	4	-	-	1	-	35	143	ARR. DIKSMUIDE		
-	-	-	4	5	-	-	-	-	-	19	52	DIKSMUIDE		
-	-	-	5	-	-	-	-	-	-	5	34	HOUTHULST		
-	-	-	4	1	3	-	-	-	-	4	23	KOEKELARE		
-	-	-	-	-	-	-	-	1	-	6	16	KORTEMARK		
-	-	-	5	-	1	-	-	-	-	1	18	LO-RENINGE		
-	3	-	17	9	6	6	-	4	-	51	1.052	ARR. IEPER		
-	-	-	-	-	-	-	-	-	-	4	185	HEUVELLAND		
-	1	-	13	7	4	5	-	-	-	33	340	IEPER		
-	-	-	4	-	-	-	-	-	-	-	19	LANGEMARK-POELKAPELLE		
-	-	-	-	-	-	-	-	-	-	-	31	MESEN		

WOONPLAATS	NATIONALITEITSLAND											TOTAAL LANDEN EEG
	DUIJS- LAND	DENE- MARKEN	FRANK- RIJK	VER- ENIGD KONINK- RIJK	LUXEM- BURG	NEDER- LAND	IERLAND	ITALIE	GRIEKEN- LAND	SPANJE	POR- TUGAL	
POPERINGE	2	-	132	19	-	7	-	-	-	-	-	160
VLETEREN	1	-	7	1	-	2	-	-	-	-	-	11
WERVIK	-	-	227	3	-	2	2	1	-	3	6	244
ZONNEBEKE	1	-	24	1	-	3	-	4	-	2	2	37
ARR. KORTRIJK	62	-	1.167	80	3	203	6	139	18	38	49	1.765
ANZEGEM	5	-	9	2	-	5	-	12	-	-	1	34
AVELGEM	-	-	26	-	-	6	-	8	-	1	1	42
DEERLIJK	1	-	9	1	-	4	-	5	-	1	2	23
HARELBEKE	9	-	41	5	1	16	-	12	1	6	1	92
KORTRIJK	18	-	231	41	1	81	2	49	12	11	11	457
KUURNE	3	-	19	-	-	13	-	6	-	1	-	42
LENDELEDE	-	-	4	1	-	1	-	2	-	-	-	8
MENEN	7	-	636	7	-	23	1	19	3	13	9	718
SPIERE-HELKIJN	-	-	37	-	-	1	-	1	-	-	2	41
WAREGEM	6	-	26	13	1	30	2	17	1	3	1	100
WEVELGEM	11	-	93	5	-	11	1	5	-	-	8	134
ZWEVEGEM	2	-	36	5	-	12	-	3	1	2	13	74
ARR. OOSTENDE	78	2	224	221	11	195	5	93	10	17	49	905
BREDENE	8	-	12	17	-	18	4	4	1	3	5	72
DE HAAN	16	1	14	18	1	34	-	7	-	-	-	91
GISTEL	3	-	12	5	-	4	-	1	-	-	-	25
ICHTEGEM	2	-	11	-	1	8	-	-	-	-	1	23
MIDDELKERKE	14	-	26	12	1	25	-	15	-	-	2	95
OOSTENDE	34	1	142	169	8	102	1	66	9	14	41	587
OUDENBURG	1	-	7	-	-	4	-	-	-	-	-	12
ARR. ROESELARE	19	2	126	29	1	65	1	32	7	5	17	304
HOOGLEDE	-	-	2	2	-	8	-	-	1	-	1	14
INGELMUNSTER	1	-	7	1	-	3	-	-	-	1	2	15
IZEGEM	4	-	32	2	1	8	-	5	1	2	1	56
LEDEGEM	-	-	8	-	-	4	-	-	-	-	1	13
LICHTERVELDE	-	-	3	-	-	5	-	1	-	-	1	10
MOORSLEDE	1	-	17	1	-	3	-	4	-	-	-	26
ROESELARE	12	2	55	23	-	33	1	21	5	2	8	162
STADEN	1	-	2	-	-	1	-	1	-	-	3	8
ARR. TIELT	16	-	36	6	1	50	-	12	2	3	-	126
ARDOOIE	-	-	1	2	-	7	-	1	-	1	-	12
DENTERGEM	-	-	12	-	-	2	-	-	-	-	-	14
MEULEBEKE	1	-	8	-	-	5	-	3	-	-	-	17
OOSTROZEBEKE	2	-	3	-	-	4	-	-	-	-	-	9
PITTEM	-	-	-	-	1	4	-	-	-	1	-	6
RUISELEDE	4	-	1	-	-	6	-	1	-	-	-	12
TIELT	3	-	3	2	-	12	-	6	2	1	-	29
WIELSBEKE	2	-	5	1	-	1	-	-	-	-	-	9
WINGENE	4	-	3	1	-	9	-	1	-	-	-	18
ARR. VEURNE	30	-	414	25	1	70	-	31	4	3	10	588
ALVERINGEM	-	-	31	-	-	4	-	2	-	-	1	38
DE PANNE	5	-	187	3	-	12	-	16	1	1	1	226
KOKSIJDE	15	-	125	13	1	34	-	7	3	1	7	206
NIEUWPOORT	8	-	27	8	-	13	-	4	-	1	1	62
VEURNE	2	-	44	1	-	7	-	2	-	-	-	56

N.I.S. VOLKS- EN WONINGTELLING VAN 1991		TABEL 00.05 A M BLZ. 11.- FOL. 2.-										ALLE ADMINISTRA- TIEVE EENHEDEN	
VREEMDELINGEN NAAR VOORNAAMSTE NATIONALITEITEN - MANNELIJKE BEVOLKING -													
NATIONALITEITSLAND												WOONPLAATS	
ZWIT- SER- LAND	POLEN	JOEGO- SLAVIE	TURKIJE	ALGE- RIJE	MAROK- KO	TUNESIE	ZAIRE	V.S.A.	JAPAN	ANDERE	TOTAAL		
-	-	-	-	-	-	-	-	2	-	2	164	POPERINGE	
-	-	-	-	1	-	-	-	-	-	-	12	VLETEREN	
-	2	-	-	-	1	1	-	1	-	9	258	WERVIK	
-	-	-	-	1	1	-	-	1	-	3	43	ZONNEBEKE	
8	16	8	36	83	439	91	5	9	19	426	2.905	ARR. KORTRIJK	
-	-	-	4	-	-	4	-	-	-	5	47	ANZEGEM	
-	1	1	-	3	2	4	-	-	-	2	54	AVELGEM	
1	-	-	2	8	-	7	-	-	-	4	45	DEERLIJK	
-	-	1	3	1	11	1	-	1	-	47	157	HARELBEKE	
4	8	6	17	45	270	26	3	3	-	212	1.051	KORTRIJK	
-	1	-	-	1	2	2	-	-	-	27	75	KUURNE	
-	-	-	-	1	-	1	-	-	-	7	17	LENDELEDE	
1	-	-	-	13	6	6	-	2	-	30	776	MENEN	
1	-	-	1	-	-	-	-	-	-	1	44	SPIERE-HELKIJN	
-	1	1	9	2	135	39	2	2	18	38	347	WAREGEM	
-	3	-	-	4	9	-	-	1	1	25	177	WEVELGEM	
1	2	-	-	5	4	1	-	-	-	28	115	ZWEVEGEM	
3	2	13	14	42	33	11	23	12	11	223	1.292	ARR. OOSTENDE	
1	1	-	-	1	2	-	3	1	-	19	100	BREDENE	
-	-	2	-	-	1	-	1	1	1	19	116	DE HAAN	
-	-	-	-	-	-	-	-	1	-	1	27	GISTEL	
-	-	-	5	-	-	-	-	-	-	3	31	ICHTEGEM	
2	-	2	-	-	1	-	3	1	-	39	143	MIDDELKERKE	
-	1	9	9	41	29	11	16	8	10	142	863	OOSTENDE	
-	-	-	-	-	-	-	-	-	-	-	12	OUDEBURG	
1	5	3	11	30	28	12	3	7	-	104	508	ARR. ROESELARE	
-	-	-	3	1	-	1	-	-	-	1	20	HOOGLEDE	
1	-	-	-	2	1	2	-	-	-	3	24	INGELMUNSTER	
-	3	-	-	7	6	-	-	-	-	26	98	IZEGEM	
-	-	-	-	-	1	-	-	-	-	3	17	LEDEGEM	
-	-	-	-	-	-	-	-	-	-	2	12	LICHTERVELDE	
-	-	-	-	-	-	-	-	-	-	2	28	MOORSLEDE	
-	2	3	8	19	20	9	3	6	-	66	298	ROESELARE	
-	-	-	-	1	-	-	-	1	-	1	11	STADEN	
6	3	3	43	6	101	11	-	5	-	41	345	ARR. TIELT	
-	-	-	-	3	-	4	-	1	-	5	25	ARDOOIE	
-	-	-	1	-	37	1	-	-	-	5	58	DENTERGEM	
-	-	-	21	1	3	-	-	-	-	7	49	MEULEBEKE	
-	-	-	-	-	4	-	-	-	-	10	23	OOSTROZEBEKE	
-	-	-	5	-	-	-	-	1	-	-	12	PITTEM	
-	-	-	-	-	-	-	-	1	-	-	13	RUISELEDE	
6	-	3	16	2	2	2	-	2	-	7	69	TIELT	
-	-	-	-	-	55	4	-	-	-	6	74	WIELSBEKE	
-	3	-	-	-	-	-	-	-	-	1	22	WINGENE	
2	2	1	1	3	-	7	1	2	-	96	703	ARR. VEURNE	
-	-	-	-	-	-	-	-	-	-	-	38	ALVERINGEM	
-	-	-	-	1	-	4	-	1	-	30	262	DE PANNE	
-	2	1	1	2	-	1	1	-	-	44	258	KOKSIJDE	
2	-	-	-	-	-	2	-	1	-	15	82	NIEUWPOORT	
-	-	-	-	-	-	-	-	-	-	7	63	VEURNE	

WOONPLAATS	NATIONALITEITSLAND											
	DUI TS- LAND	DENE- MARKEN	FRANK- RIJK	VER- ENIGD KONINK- RIJK	LUXEM- BURG	NEDER- LAND	IERLAND	ITALIE	GRIEKEN- LAND	SPANJE	POR- TUGAL	TOTAAL LANDEN EEG
HET RIJK	13.046	1.365	47.166	10.703	1.954	27.767	1.277	107.337	9.383	24.272	7.824	252.094
PROV. ANTWERPEN	1.126	68	1.388	1.683	55	10.034	78	633	165	1.243	481	16.954
ARR. ANTWERPEN	820	59	1.202	1.270	49	6.090	69	483	143	1.099	463	11.747
AARTSELAAR	5	-	3	24	-	33	-	2	-	13	2	82
ANTWERPEN	452	34	959	879	38	2.371	48	406	135	905	437	6.664
BOECHOUT	6	-	5	5	-	37	2	3	-	6	-	64
BOOM	11	1	5	4	-	13	-	7	-	48	6	95
BORSBEEK	5	-	5	2	-	29	1	5	2	5	1	55
BRASSCHAAT	48	5	33	78	1	531	-	13	1	18	2	730
BRECHT	8	1	4	13	-	114	-	1	-	6	-	147
EDEGEM	9	1	15	22	1	72	1	5	-	3	-	129
ESSEN	9	-	4	6	-	611	-	-	-	-	-	630
HEMIKSEM	8	-	6	-	-	8	-	1	-	3	1	27
HOVE	1	-	4	3	1	27	-	-	-	4	-	40
KALMTHOUT	44	2	9	22	-	441	1	-	-	-	-	519
KAPellen	55	6	39	28	-	430	4	7	-	2	2	573
KONTICH	7	-	11	17	2	43	3	4	-	1	-	88
LINT	2	-	-	5	-	6	-	-	-	1	-	14
MALLE	3	-	1	8	-	60	-	-	-	2	1	75
MORTSEL	8	-	10	17	2	67	1	8	-	15	3	131
NIEL	7	-	1	5	-	12	-	-	-	4	-	29
RANST	4	-	1	1	-	22	-	1	-	7	-	36
RUMST	2	-	5	5	-	20	-	-	-	9	-	41
SHELLE	2	-	1	1	-	7	-	3	-	5	-	19
SCHILDE	28	6	14	27	1	323	3	-	3	2	-	407
SCHOTEN	20	1	14	35	-	277	1	2	1	23	3	377
STABROEK	42	1	18	13	-	81	1	7	-	3	-	166
WIJNEGEM	3	-	5	8	1	37	-	-	-	-	1	55
WOMMELGEM	3	-	3	8	-	30	2	1	-	8	1	56
WUUSTWEZEL	6	-	4	3	-	198	-	2	-	1	-	214
ZANDHOVEN	5	-	2	7	1	29	-	-	-	-	2	46
ZOERSEL	11	-	4	14	1	132	1	-	-	2	1	166
ZWIJNDRECHT	6	1	17	10	-	29	-	5	1	3	-	72
ARR. MECHELEN	74	6	71	169	-	435	4	58	8	100	4	929
BERLAAR	1	-	3	3	-	4	-	4	2	-	-	17
BONHEIDEN	2	1	2	1	-	44	-	1	-	-	-	51
BORNEM	1	-	5	7	-	25	-	1	-	1	-	40
DUFFEL	1	-	5	2	-	30	-	4	-	1	-	43
HEIST-OP-DEN-BERG	7	-	3	7	-	32	-	10	-	-	1	60
LIER	6	2	4	77	-	34	3	4	2	-	-	132
MECHELEN	27	2	29	46	-	159	-	30	4	75	3	375
NIJLEN	5	-	-	4	-	12	-	2	-	4	-	27
PUTTE	5	-	2	1	-	7	-	-	-	-	-	15
PUURS	9	-	1	1	-	25	-	-	-	3	-	39
SINT-AMANDS	3	-	4	1	-	4	-	-	-	2	-	14
SINT-KATELIJNE-WAVER	2	-	8	4	-	26	1	-	-	3	-	44
WILLEBROEK	5	1	5	15	-	33	-	2	-	11	-	72
ARR. TURNHOUT	232	3	115	244	6	3.509	5	92	14	44	14	4.278
ARENDONK	7	-	1	1	-	159	-	3	-	1	-	172
BAARLE-HERTOG	3	-	-	2	-	322	-	1	-	1	4	333
BALEN	6	1	1	2	-	47	-	7	3	3	-	70
BEERSE	5	-	2	4	-	93	2	3	-	1	-	110
DESSEL	6	-	-	-	-	31	-	1	-	-	-	38
GEEL	38	1	17	20	2	103	1	19	7	2	2	212
GROBBENDONK	5	-	3	4	-	31	-	-	-	1	-	44
HERENTALS	13	-	12	133	2	55	1	-	-	5	-	221
HERENTHOUT	-	-	-	2	-	8	-	-	-	1	-	11
HERSELT	3	-	2	3	-	20	-	1	1	-	-	30
HOOGSTRATEN	2	-	3	5	-	674	-	1	-	-	-	685
HULSHOUT	2	-	1	-	-	3	-	-	-	-	-	6
KASTERLEE	5	-	1	2	-	85	-	-	1	1	-	95

N.I.S. VOLKS- EN WONINGTELLING VAN 1991		TABEL 00.05 A V VREEMDELINGEN NAAR VOORNAAMSTE NATIONALITEITEN - VROUWELIJKE BEVOLKING -										BLZ. 1.- FOL. 2.-		ALLE ADMINISTRA- TIEVE EENHEDEN
NATIONALITEITSLAND												WOONPLAATS		
ZWIT- SER- LAND	POLEN	JOEGO- SLAVIE	TURKIJE	ALGE- RIJE	MAROK- KO	TUNESIE	ZAIRE	V.S.A.	JAPAN	ANDERE	TOTAAL			
1.112	2.664	2.718	41.035	4.610	66.391	2.216	5.527	5.907	1.483	30.034	415.791	HET RIJK		
170	260	277	4.255	107	12.529	95	348	537	111	4.355	39.998	PROV. ANTWERPEN		
155	222	247	3.190	89	9.957	73	302	496	101	3.791	30.370	ARR. ANTWERPEN		
-	5	-	-	-	7	-	-	1	3	29	127	AARTSELAAR		
120	146	198	3.139	79	9.229	69	282	350	68	3.151	23.495	ANTWERPEN		
1	2	2	-	-	4	1	-	-	-	14	88	BOECHOUT		
-	1	-	1	2	244	-	1	-	-	16	360	BOOM		
-	9	-	2	-	18	-	1	-	-	26	111	BORSBEEK		
7	2	3	4	-	2	-	1	45	18	66	878	BRASSCHAAT		
-	2	-	2	-	3	-	-	3	1	21	179	BRECHT		
4	2	2	2	-	21	-	2	8	-	57	227	EDEGEM		
-	-	2	-	-	-	-	1	1	-	17	651	ESSEN		
-	17	-	4	1	43	-	-	-	-	11	103	HEMIKSEM		
-	-	-	-	-	11	-	5	2	-	7	65	HOVE		
5	2	1	-	-	1	-	-	10	-	24	562	KALMTHOUT		
-	2	1	3	-	2	-	1	19	8	48	657	KAPellen		
-	2	5	-	1	99	-	-	2	-	20	217	KONTICH		
-	-	-	-	-	23	-	-	1	-	-	38	LINT		
-	-	1	-	-	1	-	-	-	-	1	78	MALLE		
2	2	21	-	2	57	-	1	7	1	48	272	MORTSEL		
-	-	-	-	-	19	-	-	-	-	11	59	NIEL		
1	-	-	-	-	7	-	-	-	-	13	57	RANST		
1	1	-	4	-	17	-	-	2	-	11	77	RUMST		
1	4	-	-	-	23	-	-	-	-	-	47	SCHELLE		
1	1	-	2	-	1	-	-	18	-	43	473	SCHILDE		
8	4	3	14	-	40	1	2	18	1	56	524	SCHOTEN		
1	2	7	3	3	12	-	1	2	1	20	218	STABROEK		
-	2	-	-	-	6	-	-	1	-	14	78	WIJNEGEM		
1	2	-	-	-	12	2	-	2	-	9	84	WOMMELGEM		
-	-	-	-	1	3	-	3	1	-	8	230	WUUSTWEZEL		
-	-	1	-	-	-	-	-	-	-	5	52	ZANDHOVEN		
1	10	-	-	-	1	-	-	1	-	30	209	ZOERSEL		
1	2	-	10	-	51	-	1	2	-	15	154	ZWIJNDRECHT		
7	9	24	791	9	2.271	8	31	20	-	326	4.425	ARR. MECHELEN		
-	1	-	-	-	-	-	2	-	-	6	26	BERLAAR		
1	-	-	-	-	7	-	1	-	-	7	67	BONHEIDEN		
-	-	-	117	-	24	-	1	-	-	13	195	BORNEM		
2	3	-	7	-	28	-	-	-	-	18	101	DUFFEL		
-	-	1	1	1	-	-	-	3	-	30	96	HEIST-OP-DEN-BERG		
2	1	1	271	1	150	5	4	1	-	27	595	LIER		
-	1	19	61	7	1.902	2	16	13	-	165	2.561	MECHELEN		
1	1	-	-	-	1	-	1	-	-	9	40	NIJLEN		
-	-	-	2	-	5	-	-	-	-	12	34	PUTTE		
1	-	1	7	-	17	-	4	-	-	8	77	PUURS		
-	-	-	62	-	4	1	-	-	-	1	82	SINT-AMANDS		
-	1	1	19	-	15	-	-	2	-	13	95	SINT-KATELIJNE-WAVER		
-	1	1	244	-	118	-	2	1	-	17	456	WILLEBROEK		
8	29	6	274	9	301	14	15	21	10	238	5.203	ARR. TURNHOUT		
-	-	-	-	-	-	-	-	-	-	3	175	ARENDONK		
-	1	-	-	-	-	-	-	-	-	-	334	BAARLE-HERTOG		
1	-	-	34	3	1	-	-	1	-	8	118	BALEN		
-	1	-	-	-	26	-	-	-	1	9	147	BEERSE		
-	-	-	8	-	17	9	6	-	-	-	78	DESSEL		
-	3	-	4	-	26	-	1	3	-	33	282	GEEL		
-	-	-	-	-	2	-	-	-	-	3	49	GROBBENDONK		
3	3	3	2	-	9	1	1	1	-	18	262	HERENTALS		
-	1	-	-	-	-	-	2	-	-	3	17	HERENTHOUT		
-	2	-	-	-	1	-	-	1	-	4	38	HERSELT		
-	-	1	-	-	-	-	-	2	-	18	706	HOOGSTRATEN		
-	-	-	2	-	1	-	1	-	-	6	16	HULSHOUT		
1	1	1	7	-	1	-	-	1	-	12	119	KASTERLEE		

WOONPLAATS	NATIONALITEITSLAND											
	DUITS- LAND	DENE- MARKEN	FRANK- RIJK	VER- ENIGD KONINK- RIJK	LUXEM- BURG	NEDER- LAND	IERLAND	ITALIE	GRIEKEN- LAND	SPANJE	POR- TUGAL	TOTAAL LANDEN EEG
LAAKDAL	6	-	2	3	-	18	-	-	-	-	1	30
LILLE	3	-	-	6	-	37	-	2	-	-	-	48
MEERHOUT	1	-	-	3	-	21	-	2	-	2	-	29
MERKSPLAS	4	-	1	1	-	64	-	-	-	2	-	72
MOL	67	-	43	20	2	185	-	20	-	18	3	358
OLEN	2	-	-	2	-	20	-	1	-	-	1	26
OUD-TURNHOUT	21	-	1	6	-	266	-	3	-	-	1	298
RAVELS	1	-	6	5	-	647	-	-	-	1	-	660
RETIE	12	-	4	2	-	56	-	3	-	-	-	77
RIJKEVORSEL	1	-	-	3	-	58	-	-	-	3	-	65
TURNHOUT	11	1	9	5	-	376	1	24	2	1	-	430
VORSELAAR	3	-	-	2	-	8	-	1	-	-	-	14
VOSSELAAR	1	-	1	5	-	80	-	-	-	-	-	87
WESTERLO	4	-	5	3	-	42	-	-	-	1	2	57
BRABANT	4.973	1.134	17.955	6.769	1.023	6.019	1.087	18.906	5.382	14.673	5.634	83.555
ARR. BRUSSEL-HOOFDSTAD	2.707	663	13.919	3.281	781	2.288	692	14.466	4.987	12.605	4.934	61.323
ANDERLECHT	35	3	704	56	31	92	6	2.075	661	1.443	255	5.361
OUDEGEM	138	44	325	141	31	66	26	196	45	170	88	1.270
SINT-AGATHA-BERCHEM	11	5	151	19	6	18	3	126	25	159	10	533
BRUSSEL	383	98	1.897	513	90	405	104	1.991	851	2.446	556	9.334
ETTERBEEK	180	53	690	199	37	106	54	622	124	432	247	2.744
EVERE	35	13	249	51	10	34	13	288	59	127	48	927
VORST	53	7	593	75	25	72	7	1.240	354	1.008	201	3.635
GANSHOREN	13	2	223	19	11	35	2	120	32	112	34	603
ELSENE	298	91	1.741	490	125	298	105	946	276	774	956	6.100
JETTE	28	1	309	27	20	53	8	303	65	213	50	1.077
KOEKELBERG	6	4	205	9	9	26	1	198	116	155	27	756
SINT-JANS-MOLENBEEK	61	7	1.063	40	25	86	7	1.496	381	814	143	4.123
SINT-GILLIS	78	18	643	118	41	106	31	1.129	609	2.028	841	5.642
SINT-JOOST-TEN-NODE	40	16	292	73	12	54	33	466	62	264	68	1.380
SCHAARBEEK	227	44	1.227	253	93	180	53	1.554	852	1.126	528	6.137
UKKEL	256	80	1.784	382	85	218	45	681	117	594	339	4.581
WATERMAAL-BOSVOORDE	61	17	281	126	18	45	15	129	23	91	35	841
SINT-LAMBRECHTS-WOLUWE	340	69	823	366	63	192	95	495	146	340	275	3.204
SINT-PIETERS-WOLUWE	464	91	719	324	49	202	84	411	189	309	233	3.075
ARR. HALLE-VILVOORDE	1.334	263	1.536	1.387	111	1.793	213	1.446	256	1.364	338	10.041
AFFLIGEM	4	-	5	1	-	17	-	-	-	1	-	28
ASSE	13	1	51	9	4	37	2	39	11	29	7	203
BEERSEL	22	16	114	32	8	52	9	50	17	35	5	360
BEVER	-	-	7	1	-	1	-	3	-	-	1	13
DILBEEK	9	3	74	11	4	65	1	75	12	54	11	319
DROGENBOS	2	-	23	6	1	2	-	29	7	34	4	108
GALMAARDEN	-	-	6	-	-	5	-	2	-	-	-	13
GOOIK	1	-	6	-	-	1	-	1	-	-	-	9
GRIMBERGEN	21	1	68	24	2	135	6	94	15	37	10	413
HALLE	8	-	40	15	1	38	2	73	3	12	4	196
HERNE	-	2	3	2	-	1	-	3	-	-	-	11
HOEILAART	39	24	48	114	7	133	13	25	4	18	14	439
KAMPENHOUT	7	-	8	2	1	12	-	6	5	14	1	56
KAPELLE-OP-DEN-BOS	1	-	-	3	-	10	-	3	-	2	-	19
KRAAINEM	166	42	119	139	15	102	30	152	19	49	38	871
LENNIK	3	-	5	2	1	8	-	1	1	-	-	21
LIEDEKERKE	2	-	2	1	-	2	-	2	-	1	-	10
LINKEBEEK	14	14	47	19	2	14	4	12	5	11	3	145
LONDERZEEL	1	-	2	4	-	28	-	2	-	3	-	40
MACHELEN	9	-	19	15	1	18	1	57	2	24	9	155
MEISE	9	1	28	11	1	89	-	8	5	6	2	160
MERCHTEM	2	1	11	1	-	14	3	4	4	-	-	40
OPWIJK	3	-	5	-	-	3	-	1	-	-	-	12
OVERIJSE	361	67	137	432	23	433	30	135	29	28	29	1.704
PEPINGEN	4	-	4	3	-	3	-	2	-	-	-	16
ROOSDAAL	-	2	9	1	-	8	-	1	-	1	2	24
SINT-GENESIUS-RODE	63	46	254	102	18	126	13	112	28	73	47	882
SINT-PIETERS-LEEUV	8	-	101	10	6	45	3	142	30	109	3	457

N.I.S. VOLKS- EN WONINGTELLING VAN 1991		TABEL 00.05 A V VREEMDELINGEN NAAR VOORNAAMSTE NATIONALITEITEN - VROUWELIJKE BEVOLKING -										BLZ. 2.- FOL. 2.-		ALLE ADMINISTRA- TIEVE EENHEDEN	
NATIONALITEITSLAND												WOONPLAATS			
ZWIT- SER- LAND	POLEN	JOEGO- SLAVIE	TURKIJE	ALGE- RIJE	MAROK- KO	TUNESIE	ZAIRE	V.S.A.	JAPAN	ANDERE	TOTAAL				
-	2	-	4	-	7	-	-	-	-	4	47	LAAKDAL			
-	-	-	-	-	15	-	-	1	3	14	81	LILLE			
-	2	-	-	-	-	-	-	-	-	1	32	MEERHOUT			
-	3	-	-	-	-	-	-	-	-	2	77	MERKSPLAS			
1	2	-	205	-	7	4	1	5	5	25	613	MOL			
-	1	-	-	-	13	-	2	6	-	1	49	OLEN			
-	-	-	3	-	11	-	-	-	-	2	314	OUD-TURNHOUT			
-	4	1	1	-	-	-	-	-	-	2	668	RAVELS			
1	-	-	-	4	-	-	-	-	-	3	85	RETIE			
-	-	-	-	1	-	-	-	-	-	3	69	RIJKEVORSEL			
1	3	-	4	-	162	-	1	-	-	39	640	TURNHOUT			
-	-	-	-	-	1	-	-	-	-	6	21	VORSELAAR			
-	-	-	-	1	1	-	-	-	-	3	92	VOSSELAAR			
-	-	-	-	-	-	-	-	-	1	16	74	WESTERLO			
625	643	1.589	10.842	1.164	39.384	1.075	3.826	2.736	1.261	17.072	163.772	BRABANT			
407	471	1.424	10.297	1.039	36.566	997	2.905	1.165	1.091	12.594	130.279	ARR. BRUSSEL-HOOFDSTAD			
15	13	61	733	96	3.514	67	110	14	1	360	10.345	ANDERLECHT			
8	7	8	12	5	68	7	46	52	162	326	1.971	OUDERGEM			
1	2	20	10	12	209	3	58	2	3	101	954	SINT-AGATHA-BERCHEM			
54	72	195	1.246	146	8.470	250	552	219	82	2.532	23.152	BRUSSEL			
14	40	28	101	51	772	50	212	57	16	905	4.990	ETTERBEEK			
9	12	14	70	16	500	2	106	28	7	216	1.907	EVERE			
13	25	37	49	99	2.367	45	100	25	7	391	6.793	VORST			
11	5	9	16	20	150	14	46	2	2	104	982	GANSHOREN			
54	59	85	123	137	1.358	133	384	192	116	1.893	10.634	ELSENE			
19	21	53	49	17	455	35	201	9	1	390	2.327	JETTE			
5	9	93	226	11	762	10	53	9	4	147	2.085	KOEKELBERG			
19	17	196	673	63	6.753	77	164	11	2	562	12.660	SINT-JANS-MOLENBEEK			
19	46	62	223	132	2.688	65	119	30	6	554	9.586	SINT-GILLIS			
10	19	38	1.945	35	1.763	28	118	22	9	584	5.951	SINT-JOOST-TEN-NODE			
34	40	456	4.703	120	6.172	88	181	38	6	763	18.738	SCHAARBEEK			
46	28	28	84	55	364	41	133	170	127	1.354	7.011	UKKEL			
12	9	9	1	2	23	10	35	42	195	200	1.379	WATERMAAL-BOSVOORDE			
33	25	21	15	12	113	53	191	135	150	735	4.687	SINT-LAMBRECHTS-WOLUWE			
31	22	11	18	10	65	19	96	108	195	477	4.127	SINT-PIETERS-WOLUWE			
114	48	93	152	39	1.200	27	300	604	83	1.564	14.265	ARR. HALLE-VILVOORDE			
1	-	-	-	-	10	-	-	2	-	5	46	AFFLIGEM			
5	-	2	6	1	49	4	37	2	3	42	354	ASSE			
5	2	1	-	5	23	1	9	11	-	52	469	BEERSEL			
-	-	-	-	-	-	-	4	-	-	-	17	BEVER			
8	6	4	2	3	25	4	32	11	-	62	476	DILBEEK			
-	-	1	-	-	24	-	-	-	-	13	146	DROGENBOS			
-	-	-	1	1	-	-	-	-	-	-	15	GALMAARDEN			
2	1	-	-	-	-	-	2	-	-	3	17	GOOIK			
8	3	15	7	-	43	5	21	3	2	54	574	GRIMBERGEN			
1	-	-	-	1	106	-	4	5	-	101	414	HALLE			
-	-	-	-	-	-	-	-	-	-	11	22	HERNE			
2	-	-	1	1	17	-	9	35	4	38	546	HOEILAART			
1	1	-	-	4	2	-	-	6	-	15	85	KAMPENHOUT			
1	-	-	-	-	1	-	-	-	-	11	32	KAPELLE-OP-DEN-BOS			
7	7	4	13	3	14	1	21	38	15	112	1.106	KRAAINEM			
-	2	-	-	-	-	-	-	-	1	5	29	LENNIK			
-	-	-	-	-	-	-	1	-	-	3	14	LIEDEKERKE			
7	2	3	-	-	-	-	3	3	2	10	175	LINKEBEEK			
-	1	-	11	-	15	-	-	-	-	3	70	LONDERZEEL			
1	-	-	4	-	78	-	7	5	4	18	272	MACHELEN			
3	-	-	4	1	13	1	-	2	-	25	209	MEISE			
-	1	3	-	1	-	1	2	-	-	17	65	MERCHTEM			
-	-	-	2	2	4	-	-	-	-	11	31	OPWIJK			
8	10	2	11	-	7	1	11	165	14	168	2.101	OVERIJSE			
-	-	-	-	-	1	-	-	2	-	-	19	PEPINGEN			
1	-	-	-	-	1	-	-	1	-	7	34	ROOSDAAL			
16	2	4	15	3	7	2	89	153	2	343	1.518	SINT-GENESIUS-RODE			
7	2	5	14	-	35	-	3	15	1	56	595	SINT-PIETERS-LEEUV			

WOONPLAATS	NATIONALITEITSLAND											
	DUITS- LAND	DENE- MARKEN	FRANK- RIJK	VER- ENIGD KONINK- RIJK	LUXEM- BURG	NEDER- LAND	IERLAND	ITALIE	GRIEKEN- LAND	SPANJE	POR- TUGAL	TOTAAL LANDEN EEG
STEENOKKERZEEL	11	-	11	9	1	19	1	11	-	7	5	75
TERNAT	2	3	9	1	-	10	-	7	-	1	1	34
VILVOORDE	17	-	64	33	1	56	2	127	12	661	74	1.047
WEMMEL	17	1	53	15	4	57	2	40	12	30	6	237
WEZEMBEEK-OPPEM	284	25	94	189	3	73	54	80	5	22	15	844
ZAVENTEM	225	14	101	173	6	110	34	134	30	97	47	971
ZEMST	6	-	8	7	1	66	3	13	-	5	-	109
ARR. LEUVEN	594	70	303	1.032	24	1.508	90	257	44	107	62	4.091
AARSCHOT	-	-	3	11	-	38	-	4	2	1	3	62
BEGIJNENDIJK	-	-	-	1	-	5	-	-	-	1	-	7
BEKKEVOORT	5	-	6	-	-	3	-	1	-	1	-	16
BERTEM	16	2	7	98	-	35	1	1	-	1	3	164
BIERBEEK	3	-	6	4	1	9	-	1	1	-	-	25
BOORTMEERBEEK	2	-	5	2	1	36	-	3	-	6	2	57
BOUTERSEM	6	-	1	-	1	2	-	-	-	-	1	11
DIEST	4	-	6	7	-	27	-	4	-	-	-	48
GEETBETS	-	-	1	-	-	8	-	1	-	-	-	10
GLABBEEK	1	-	-	1	-	3	-	-	-	-	-	5
HAACHT	-	-	5	4	-	20	-	4	-	-	2	35
HERENT	9	-	8	10	1	26	2	12	-	2	3	73
HOEGAARDEN	4	-	-	1	-	11	1	5	-	3	-	25
HOLSBEEK	-	-	-	-	-	12	-	-	-	-	-	12
HULDENBERG	14	2	20	44	2	36	6	6	2	1	2	135
KEERBERGEN	11	-	7	30	1	216	1	6	-	-	2	274
KORTENAKEN	1	-	-	-	-	5	-	-	-	-	-	6
KORTENBERG	61	10	17	94	4	51	9	23	7	4	1	281
LANDEN	1	-	8	-	-	16	-	5	-	-	-	30
LEUVEN	57	5	62	60	1	347	13	61	15	46	13	680
LINTER	1	-	-	-	-	-	1	-	-	-	-	2
LUBBEEK	-	-	1	2	-	32	-	2	-	-	-	37
OUD-HEVERLEE	3	-	13	6	-	29	-	6	1	2	-	60
ROTSelaar	4	1	4	10	1	18	-	1	1	2	-	42
SCHERPENHEUVEL-ZICHEM	1	-	10	2	-	10	-	8	1	-	2	34
TERVUREN	371	50	83	627	11	402	55	79	12	26	27	1.743
TIELT-WINGE	-	-	-	1	-	12	-	-	-	-	-	13
TIENEN	12	-	21	8	-	39	1	19	2	3	-	105
TREMELO	5	-	6	7	-	58	-	2	-	6	1	85
ZOUTLEEuw	2	-	3	2	-	2	-	3	-	2	-	14
ARR. NIJVEL	338	138	2.197	1.069	107	430	92	2.737	95	597	300	8.100
BEVEKOM	1	-	19	10	-	9	3	8	4	4	1	59
EIGENBRAKEL	31	12	230	75	14	20	11	168	9	73	26	669
KASTEELBRAKEL	2	2	48	4	3	7	-	49	4	12	32	163
CHASTRE	2	-	26	8	1	1	2	6	-	8	-	54
CHAUMONT-GISTOUX	5	1	61	34	6	16	2	14	2	11	5	157
COURT-SAINT-ETIENNE	6	-	34	6	1	1	-	80	1	7	2	138
GENEPIEN	5	1	84	31	4	15	-	51	3	29	8	231
GRAVEN	8	1	62	42	7	18	4	13	2	9	13	179
HELECINE	-	-	2	4	-	-	-	1	1	-	5	13
INCOURT	7	-	25	11	-	2	-	5	-	1	-	51
ITTER	-	1	14	3	-	4	-	39	-	14	5	80
GELDENAKEN	4	-	30	10	1	8	-	22	-	7	3	85
TERHULPEN	24	14	77	56	10	35	5	17	1	20	19	278
LASNE	44	19	141	184	10	55	3	29	1	15	33	534
MONT-SAINT-GUIBERT	1	-	22	3	-	4	-	6	-	4	12	52
NIJVEL	24	1	138	26	5	8	1	155	5	25	5	393
ORP-JAUCHE	2	-	21	6	3	1	-	7	-	3	1	44
OTTIGNIES-LOUVAIN-LA-NVE	15	3	104	29	3	16	1	86	12	71	25	365
PERWIJS	2	-	10	6	1	-	1	11	1	2	-	34
RAMILLIES	3	-	12	4	1	2	-	2	-	-	1	25
REBECCQ	2	-	45	-	1	2	-	348	2	4	2	406
RIXENSART	33	20	188	151	10	48	9	66	1	22	12	560
TUBEKE	4	-	106	7	-	10	-	1.265	12	48	13	1.465

N.I.S. VOLKS- EN WONINGTELLING VAN 1991		TABEL 00.05 A V VREEMDELINGEN NAAR VOORNAAMSTE NATIONALITEITEN - VROUWELIJKE BEVOLKING -										BLZ. 3.- FOL. 2.- ALLE ADMINISTRATIEVE EENHEDEN	
NATIONALITEITSLAND												WOONPLAATS	
ZWIT- SER- LAND	POLEN	JOEGO- SLAVIE	TURKIJE	ALGE- RIJE	MAROK- KO	TUNESIE	ZAIRE	V.S.A.	JAPAN	ANDERE	TOTAAL		
-	-	-	12	-	7	-	-	5	-	20	119	STEENOKKERZEEL	
-	-	-	2	-	-	1	-	3	-	9	49	TERNAT	
2	4	31	22	6	570	1	12	2	-	85	1.782	VILVOORDE	
6	-	8	6	4	6	1	3	3	1	45	320	WEMMEL	
11	1	-	2	1	7	1	9	51	15	74	1.016	WEZEMBEEK-OPPEM	
11	2	10	10	2	124	3	21	78	19	129	1.380	ZAVENTEM	
-	1	-	7	-	11	-	-	3	-	17	148	ZEMST	
25	35	15	312	12	421	13	68	298	50	876	6.216	ARR. LEUVEN	
1	1	-	-	-	-	-	-	3	-	16	83	AARSCHOT	
-	-	-	-	-	-	-	-	-	-	2	9	BEGIJNENDIJK	
-	-	-	2	-	1	-	-	-	-	2	21	BEKKEVOORT	
1	-	-	-	-	-	-	2	15	-	18	200	BERTEM	
1	1	-	-	-	2	-	-	-	1	7	37	BIERBEEK	
-	1	-	6	-	12	-	-	3	-	9	88	BOORTMEERBEEK	
-	1	-	-	-	1	-	-	2	-	8	23	BOUTERSEM	
-	-	1	264	1	35	8	-	1	-	18	376	DIEST	
-	-	-	-	-	-	-	-	-	-	3	13	GEETBETS	
-	-	-	-	-	-	-	1	-	-	2	8	GLABBEEK	
-	-	-	2	-	1	-	1	1	-	12	52	HAACHT	
-	-	-	2	-	4	-	2	2	1	18	102	HERENT	
-	-	-	-	1	2	-	-	-	-	-	28	HOEGAARDEN	
-	-	-	-	-	-	-	-	2	-	3	17	HOLSBEK	
2	-	-	-	-	5	-	-	8	1	8	159	HULDENBERG	
-	-	-	-	-	-	-	-	6	-	7	287	KEERBERGEN	
-	-	-	-	-	-	-	-	-	-	2	8	KORTENAKEN	
3	2	1	1	-	1	1	1	75	-	21	387	KORTENBERG	
-	-	-	3	-	-	-	4	2	-	8	47	LANDEN	
6	21	6	20	7	283	1	45	71	33	522	1.695	LEUVEN	
-	-	-	-	-	6	-	2	1	-	1	12	LINTER	
1	-	-	-	-	1	-	-	1	2	6	48	LUBBEEK	
-	-	-	-	-	-	2	-	1	-	20	86	OUD-HEVERLEE	
-	-	-	-	-	2	-	-	1	-	15	60	ROTSELAAR	
1	-	2	-	-	1	-	-	1	-	6	45	SCHERPENHEUVEL-ZICHEM	
7	6	1	3	3	4	1	7	96	12	108	1.991	TERVUREN	
-	1	-	-	-	-	-	-	-	-	1	15	TIELT-WINGE	
2	1	1	6	-	57	-	2	3	-	20	197	TIENEN	
-	-	3	3	-	-	-	-	1	-	8	100	TREMELO	
-	-	-	-	-	3	-	-	-	-	5	22	ZOUTLEEUV	
79	89	57	81	74	1.197	38	553	669	37	2.038	13.012	ARR. NIJVEL	
1	1	-	-	-	7	-	8	4	1	11	92	BEVEKOM	
11	4	3	6	3	16	-	24	85	2	125	948	EIGENBRAKEL	
1	-	2	-	-	5	1	3	4	-	7	186	KASTEELBRAKEL	
-	1	-	-	-	58	-	27	1	-	37	178	CHASTRE	
10	4	-	-	-	16	1	-	6	1	28	223	CHAUMONT-GISTOUX	
2	1	4	8	1	76	2	11	1	-	28	272	COURT-SAINT-ETIENNE	
-	7	11	4	3	39	1	3	10	-	22	331	GENEPIEN	
2	2	1	-	5	29	3	4	11	-	28	264	GRAVEN	
-	-	-	-	-	2	-	-	-	-	1	16	HELECINE	
4	5	-	-	-	-	-	-	-	-	4	64	INCOURT	
-	-	-	-	-	-	-	1	-	-	4	85	ITTER	
2	8	-	-	1	7	-	2	4	-	21	130	GELDENAKEN	
2	5	5	4	-	5	4	7	18	2	60	390	TERHULPEN	
2	9	1	3	-	14	-	9	111	4	116	803	LASNE	
-	-	-	4	-	9	-	-	-	-	10	75	MONT-SAINT-GUIBERT	
2	3	-	2	15	86	6	47	4	-	72	630	NIJVEL	
-	1	-	-	-	1	-	2	-	-	5	53	ORP-JAUCHE	
4	14	13	21	22	290	2	188	9	7	639	1.574	OTTIGNIES-LOUVAIN-LA-NVE	
-	-	1	-	-	-	-	-	1	-	2	38	PERWIJS	
1	-	-	-	-	-	-	-	-	-	4	30	RAMILLIES	
1	1	-	-	-	3	-	-	2	-	6	419	REBEQ	
10	6	-	4	1	31	1	34	42	3	97	789	RIXENSART	
2	7	9	3	16	244	8	15	4	-	22	1.795	TUBEKE	

WOONPLAATS	NATIONALITEITSLAND											
	DUITS- LAND	DENE- MARKEN	FRANK- RIJK	VER- ENIGD KONINK- RIJK	LUXEM- BURG	NEDER- LAND	IERLAND	ITALIE	GRIEKEN- LAND	SPANJE	POR- TUGAL	TOTAAL LANDEN EEG
VILLERS-LA-VILLE	-	1	38	10	2	4	-	21	-	21	3	100
WALHAIN	-	-	14	9	2	2	-	6	-	4	1	38
WATERLOO	82	54	437	263	16	98	40	181	30	91	47	1.339
WAVER	31	8	209	77	6	44	10	81	4	92	26	588
HENEGOUWEN	960	97	16.545	1.036	52	367	14	46.715	1.542	1.823	477	69.628
ARR. AAT	34	2	585	20	4	22	-	573	29	37	2	1.308
AAT	3	1	111	4	-	3	-	18	7	5	1	153
BELOEIL	6	1	116	1	3	4	-	43	3	6	1	184
BERNISSART	14	-	203	2	-	4	-	486	19	18	-	746
BRUGELETTE	4	-	20	3	-	2	-	3	-	1	-	33
CHIEVRES	2	-	19	2	-	4	-	10	-	1	-	38
ELZELE	3	-	28	3	-	-	-	6	-	2	-	42
VLOESBERG	-	-	13	-	-	-	-	1	-	-	-	14
FRANES-LEZ-ANVAING	2	-	75	5	1	5	-	6	-	4	-	98
ARR. CHARLEROI	177	5	2.443	60	18	63	5	22.325	931	920	120	27.067
AISEAU-PRESLES	10	-	37	3	1	2	-	721	23	38	-	835
CHAPELLE-LEZ-HERLAIMONT	20	3	87	4	2	4	-	1.603	12	36	1	1.772
CHARLEROI	61	-	1.307	32	10	28	3	10.298	599	386	63	12.787
CHATELET	18	-	184	5	-	6	-	2.614	122	189	7	3.145
COURCELLES	10	-	150	3	-	2	-	1.537	29	44	7	1.782
FARCIENNES	7	-	40	-	-	-	-	763	59	34	15	918
FLEURUS	21	-	102	2	-	4	-	1.464	42	62	3	1.700
FONTAINE-L'EVEQUE	3	-	107	-	-	2	-	1.396	30	26	1	1.565
GERPINNES	5	-	52	2	-	2	-	162	-	6	1	230
LES BONS VILLERS	3	-	47	2	1	-	-	62	4	7	2	128
MANAGE	10	2	146	3	-	5	-	1.287	6	58	5	1.522
MONTIGNY-LE-TILLEUL	1	-	55	-	-	2	-	178	-	8	-	244
PONT-A-CELLES	4	-	61	-	2	3	-	154	5	11	-	240
SENEFFE	4	-	68	4	2	3	2	86	-	15	15	199
ARR. BERGEN	504	56	2.661	806	8	144	4	10.484	299	449	91	15.506
BOUSSU	11	-	186	3	-	-	-	1.413	19	31	5	1.668
COLFONTAINE	6	2	151	1	-	1	-	1.381	10	23	1	1.576
DOUR	10	-	184	4	1	-	-	437	10	2	-	648
FRAMERIES	11	-	148	3	-	2	-	1.008	7	28	2	1.209
HENSIES	5	-	93	1	-	-	-	192	1	12	-	304
HONNELLES	2	-	139	-	-	-	-	13	-	3	-	157
JURBEKE	105	11	35	85	-	14	-	36	4	6	3	299
LENS	6	2	25	12	-	2	-	8	-	1	-	56
BERGEN	280	39	932	680	4	117	2	3.613	147	158	61	6.033
QUAREGNON	15	-	111	-	-	-	-	1.502	70	23	4	1.725
QUEVY	6	2	114	3	1	-	-	26	-	3	-	155
QUIEVRAIN	3	-	357	1	1	1	1	126	4	6	-	500
SAINT-GHISLAIN	44	-	186	13	1	7	1	729	27	153	15	1.176
ARR. MOESKROEN	11	-	4.416	15	1	15	-	117	-	9	27	4.611
KOMEN-WAASTEN	4	-	1.412	9	-	2	-	13	-	6	6	1.452
MOESKROEN	7	-	3.004	6	1	13	-	104	-	3	21	3.159
ARR. ZINNIK	174	34	963	98	10	76	2	8.564	128	278	208	10.535
'S GRAVENBRAKEL	7	1	112	9	-	13	-	199	2	92	16	451
ECAUSSINNES	3	-	47	6	-	3	-	59	1	10	1	130
EDINGEN	2	-	45	7	-	2	-	36	2	20	2	116
LA LOUVIERE	34	5	426	4	5	10	-	7.863	107	110	41	8.605
LE ROEULX	11	4	38	4	-	1	-	220	3	4	-	285
LESSEN	1	-	90	10	-	3	1	36	-	5	6	152
OPZULLIK	6	6	18	13	2	4	-	9	3	1	1	63
ZINNIK	110	18	187	45	3	40	1	142	10	36	141	733

N.I.S. VOLKS- EN WONINGTELLING VAN 1991		TABEL 00.05 A V VREEMDELINGEN NAAR VOORNAAMSTE NATIONALITEITEN - VROUWELIJKE BEVOLKING -										BLZ. 4.- FOL. 2.-		ALLE ADMINISTRA- TIEVE EENHEDEN
NATIONALITEITSLAND												WOONPLAATS		
ZWIT- SER- LAND	POLEN	JOEGO- SLAVIE	TURKIJE	ALGE- RIJE	MAROK- KO	TUNESIE	ZAIRE	V.S.A.	JAPAN	ANDERE	TOTAAL			
1	1	-	-	-	31	-	12	2	-	21	168	VILLERS-LA-VILLE		
2	-	-	-	-	-	1	2	-	-	3	46	WALHAIN		
13	6	4	15	5	20	2	116	322	16	594	2.452	WATERLOO		
6	3	3	7	2	208	6	38	28	1	71	961	WAVER		
92	622	128	5.129	2.462	3.433	154	459	2.061	13	2.003	86.184	HENEGOUWEN		
4	22	6	40	59	81	2	18	153	-	74	1.767	ARR. AAT		
1	-	1	-	2	2	1	5	45	-	26	236	AAT		
1	3	-	1	5	2	-	1	9	-	20	226	BELOEIL		
2	17	2	39	50	77	1	2	4	-	9	949	BERNISSART		
-	-	-	-	1	-	-	1	57	-	2	94	BRUGLETTE		
-	-	-	-	-	-	-	2	38	-	7	85	CHIEVRES		
-	1	-	-	-	-	-	5	-	-	5	53	ELZELE		
-	-	-	-	-	-	-	2	-	-	1	17	VLOESBERG		
-	1	3	-	1	-	-	-	-	-	4	107	FRASNES-LEZ-ANVAING		
25	310	76	3.680	1.116	2.232	51	142	44	1	635	35.379	ARR. CHARLEROI		
1	6	-	307	21	87	-	3	2	-	16	1.278	AISEAU-PRESLES		
2	12	1	56	45	16	-	-	-	-	18	1.922	CHAPELLE-LEZ-HERLAIMONT		
16	155	52	1.927	684	1.168	42	86	25	1	329	17.272	CHARLEROI		
1	44	6	252	24	219	3	9	1	-	39	3.743	CHATELET		
-	23	3	143	93	80	-	11	3	-	36	2.174	COURCELLES		
-	16	1	675	11	188	-	-	1	-	13	1.823	FARCIENNES		
2	7	4	88	56	83	-	16	2	-	43	2.001	FLEURUS		
1	23	2	30	106	106	-	-	2	-	20	1.855	FONTAINE-L'EVEQUE		
-	3	-	-	3	6	-	-	2	-	11	255	GERPINNES		
-	3	-	28	7	45	1	3	1	-	9	225	LES BONS VILLERS		
-	7	1	90	12	105	5	7	2	-	43	1.794	MANAGE		
1	7	1	3	1	-	-	2	1	-	20	280	MONTIGNY-LE-TILLEUL		
-	3	4	6	22	9	-	2	2	-	9	297	PONT-A-CELLES		
1	1	1	75	31	120	-	3	-	-	29	460	SENEFFE		
23	133	28	758	846	561	28	188	1.550	10	705	20.336	ARR. BERGEN		
-	24	-	1	111	68	-	4	5	-	39	1.920	BOUSSU		
5	7	3	6	189	89	-	1	11	-	11	1.898	COLFONTAINE		
1	14	-	2	44	8	4	5	-	-	15	741	DOUR		
3	7	2	3	40	34	1	5	9	-	27	1.340	FRAMERIES		
1	8	2	284	11	56	4	-	1	-	6	677	HENSIES		
-	2	-	-	-	3	-	-	3	-	3	168	HONNELLES		
-	-	-	-	-	1	-	-	218	-	49	567	JURBEKE		
-	2	-	-	-	-	-	3	81	1	2	145	LENS		
9	29	9	189	332	227	12	163	1.108	8	470	8.589	BERGEN		
-	8	-	253	90	44	2	3	11	-	22	2.158	QUAREGNON		
-	2	-	2	5	-	-	1	10	1	8	184	QUEVY		
1	5	12	11	5	19	3	1	-	-	12	569	QUIEVRAIN		
3	25	-	7	19	12	2	2	93	-	41	1.380	SAINT-GHISLAIN		
6	4	-	3	28	191	27	3	10	1	49	4.933	ARR. MOESKROEN		
-	-	-	-	1	1	-	2	4	-	6	1.466	KOMEN-WAASTEN		
6	4	-	3	27	190	27	1	6	1	43	3.467	MOESKROEN		
12	62	12	534	76	249	33	84	273	1	274	12.145	ARR. ZINNIK		
1	3	4	5	5	25	-	14	24	-	45	577	'S GRAVENBRAKEL		
3	1	-	-	-	-	-	3	9	-	16	162	ECAUSSINNES		
1	5	-	2	-	3	2	10	6	-	19	164	EDINGEN		
6	39	7	500	59	181	6	38	31	-	90	9.562	LA LOUVIERE		
-	5	1	5	-	1	1	-	21	-	9	328	LE ROEULX		
-	1	-	-	3	1	11	7	1	-	15	191	LESSEN		
-	1	-	-	-	1	-	1	15	-	8	89	OPZULLIK		
1	7	-	22	9	37	13	11	166	1	72	1.072	ZINNIK		

N.I.S. VOLKS- EN WONINGTELLING VAN 1991	TABEL 00.05 A V		BLZ. 5.- FOL. 1.-									ALLE ADMINISTRA- TIEVE EENHEDEN
	VREEMDELINGEN NAAR VOORNAAMSTE NATIONALITEITEN											
- VROUWELIJKE BEVOLKING -												
WOONPLAATS	NATIONALITEITSLAND											
	DUITS- LAND	DENE- MARKEN	FRANK- RIJK	VER- ENIGD KONINK- RIJK	LUXEM- BURG	NEDER- LAND	IERLAND	ITALIE	GRIEKEN- LAND	SPANJE	POR- TUGAL	TOTAAL LANDEN EEG
ARR. THUIN	36	-	1.581	12	7	17	1	4.452	139	91	9	6.345
ANDERLUES	6	-	49	2	1	1	-	517	20	15	-	611
BEAUMONT	-	-	59	-	-	2	-	5	1	-	1	68
BINCHE	11	-	207	5	3	3	1	1.872	103	22	5	2.232
CHIMAY	1	-	146	-	1	3	-	7	2	6	-	166
ERQUELINNES	-	-	482	-	-	-	-	46	3	-	-	531
ESTINNES	2	-	72	1	-	1	-	65	-	-	1	142
FROIDCHAPPELLE	-	-	16	-	1	1	-	4	1	-	-	23
HAM-SUR-HEURE-NALINNES	4	-	52	-	-	1	-	101	-	3	1	162
LOBBES	2	-	22	-	-	-	-	38	1	2	1	66
MERBES-LE-CHATEAU	1	-	46	1	-	-	-	39	-	3	-	90
MOMIGNIES	4	-	192	-	1	1	-	3	-	-	-	201
MORLANWELZ	4	-	85	1	-	2	-	1.662	1	39	-	1.794
SIVRY-RANCE	-	-	51	1	-	-	-	4	-	-	-	56
THUIN	1	-	102	1	-	2	-	89	7	1	-	203
ARR. DOORNIK	24	-	3.896	25	4	30	2	200	16	39	20	4.256
ANTOING	1	-	123	1	-	1	-	11	-	3	3	143
BRUNHAUT	2	-	304	1	-	-	-	-	-	1	2	310
CELLES	-	-	76	-	-	-	-	-	-	-	-	76
ESTAIMPUIS	-	-	868	1	-	1	-	9	-	-	4	883
LEUZE-EN-HAINAUT	4	-	126	1	-	4	-	25	-	2	4	166
MONT-DE-L'ENCLUS	-	-	25	-	-	2	-	-	-	1	1	29
PECQ	-	-	88	1	1	1	-	3	-	1	-	95
PERUWELZ	4	-	759	3	2	1	-	71	5	3	2	850
RUMES	1	-	116	-	-	-	-	3	-	-	-	120
DOORNIK	12	-	1.411	17	1	20	2	78	11	28	4	1.584
PROV. LUIK	4.470	13	3.459	213	249	1.311	16	28.507	1.079	4.565	584	44.466
ARR. HOEI	30	1	358	13	20	45	1	802	9	105	47	1.431
AMAY	5	-	51	2	2	3	-	142	3	23	6	237
ANTHISNES	-	-	13	1	-	4	-	16	-	2	11	47
BURDINNE	1	-	9	1	1	2	-	3	-	-	1	18
CLAVIER	1	-	8	1	5	1	-	10	-	-	11	37
ENGIS	5	-	31	1	1	3	-	169	5	41	-	256
FERRIERES	3	-	6	1	-	7	-	2	-	1	1	21
HAMOIR	1	-	14	-	-	2	-	4	-	5	2	28
HERON	2	-	6	-	-	-	-	19	-	-	-	27
HOEI	3	1	113	1	2	7	1	129	-	11	7	275
MARCHIN	-	-	18	1	-	4	-	108	-	4	-	135
MODAVE	-	-	4	-	2	3	-	44	-	-	8	61
NANDRIN	2	-	10	1	1	1	-	25	1	3	-	44
OUFFET	1	-	8	-	3	1	-	6	-	4	-	23
TINLOT	2	-	3	1	1	3	-	7	-	-	-	17
VERLAINE	-	-	7	-	-	-	-	18	-	1	-	26
VILLERS-LE-BOUILLET	1	-	18	-	-	1	-	16	-	5	-	41
WANZE	3	-	39	2	2	3	-	84	-	5	-	138
ARR. LUIK	369	8	2.414	140	129	644	14	26.208	731	3.625	468	34.750
ANS	14	-	81	3	4	11	-	1.385	14	140	8	1.660
AWANS	2	-	22	-	1	3	-	124	-	9	-	161
AYWAILLE	7	-	14	1	-	3	-	15	-	4	6	50
BITSINGEN	3	-	22	2	1	67	-	36	-	11	-	142
BEYNE-HEUSAY	6	-	24	-	1	13	-	517	8	77	8	654
BLEGNV	5	-	17	-	-	7	-	103	9	35	4	180
CHAUDFONTAINE	26	-	102	15	10	10	3	154	7	37	6	370
COMBLAIN-AU-PONT	-	-	13	-	-	-	-	64	-	4	53	134
DALHEM	7	1	8	-	5	33	-	10	-	1	5	70
ESNEUX	9	-	56	1	6	7	-	54	1	11	13	158
FLEMALLE	21	2	97	5	3	25	-	1.096	6	98	2	1.355
FLERON	8	-	43	-	3	10	-	699	16	91	16	886
GRACE-HOLLOGNE	20	-	77	2	3	13	-	1.996	28	135	7	2.281
HERSTAL	21	1	134	3	5	40	1	2.906	116	447	50	3.724

N.I.S. VOLKS- EN WONINGTELLING VAN 1991		TABEL 00.05 A V VREEMDELINGEN NAAR VOORNAAMSTE NATIONALITEITEN - VROUWELIJKE BEVOLKING -										BLZ. 5.- FOL. 2.-	ALLE ADMINISTRA- TIEVE EENHEDEN
NATIONALITEITSLAND												WOONPLAATS	
ZWIT- SER- LAND	POLEN	JOEGO- SLAVIE	TURKIJE	ALGE- RIJE	MAROK- KO	TUNESIE	ZAIRE	V.S.A.	JAPAN	ANDERE	TOTAAL		
6	75	6	106	312	55	1	15	19	-	138	7.078	ARR. THUIN	
-	8	2	1	106	24	-	-	-	-	12	764	ANDERLUES	
-	3	-	-	-	-	-	4	2	-	7	84	BEAUMONT	
1	36	2	64	100	9	1	3	4	-	33	2.485	BINCHE	
-	1	-	-	5	-	-	2	-	-	11	185	CHIMAY	
-	1	-	-	5	-	-	-	-	-	6	543	ERQUELINNES	
-	3	-	-	1	-	-	-	7	-	6	159	ESTINNES	
-	2	-	-	-	-	-	1	-	-	-	26	FROIDCHAPELLE	
1	5	2	1	2	4	-	2	2	-	7	188	HAM-SUR-HEURE-NALINNES	
-	1	-	-	-	-	-	1	-	-	5	73	LOBBES	
-	-	-	-	-	2	-	-	-	-	4	96	MERBES-LE-CHATEAU	
-	-	-	-	-	-	-	-	-	-	1	202	MOMIGNIES	
2	12	-	40	93	9	-	1	3	-	31	1.985	MORLANWELZ	
1	-	-	-	-	-	-	-	-	-	1	58	SIVRY-RANCE	
1	3	-	-	-	7	-	1	1	-	14	230	THUIN	
16	16	-	8	25	64	12	9	12	-	128	4.546	ARR. DOORNIK	
1	-	-	1	2	3	-	-	-	-	6	156	ANTOING	
1	1	-	-	-	1	-	1	-	-	15	329	BRUNHAUT	
3	-	-	-	-	4	-	-	-	-	1	84	CELLES	
-	-	-	-	1	1	-	1	1	-	2	889	ESTAIMPUIS	
-	2	-	-	-	-	-	-	3	-	9	180	LEUZE-EN-HAINAUT	
1	-	-	-	-	-	5	-	1	-	2	38	MONT-DE-L'ENCLUS	
2	-	-	-	-	-	-	1	1	-	4	103	PECO	
1	2	-	5	11	12	-	-	1	-	14	896	PERUWELZ	
-	-	-	-	-	-	-	1	-	-	5	126	RUMES	
7	11	-	2	11	43	7	5	5	-	70	1.745	DOORNIK	
87	640	427	3.913	351	4.498	148	451	177	15	2.754	57.927	PROV. LUIK	
6	56	72	13	12	43	4	51	12	-	145	1.845	ARR. HOEI	
1	33	1	1	2	12	-	6	1	-	12	306	AMAY	
-	1	1	-	-	-	-	-	1	-	5	55	ANTHISNES	
-	1	-	-	-	1	-	-	1	-	3	24	BURDINNE	
3	-	-	-	-	1	-	-	-	-	1	42	CLAVIER	
-	4	4	3	-	9	-	-	-	-	4	280	ENGIS	
2	-	-	-	-	-	-	2	-	-	5	30	FERRIERES	
-	2	-	1	-	-	-	-	-	-	1	32	HAMOIR	
-	-	-	1	2	-	-	-	-	-	2	32	HERON	
-	3	44	1	2	9	4	42	5	-	78	463	HOEI	
-	-	3	-	-	-	-	-	2	-	3	143	MARCHIN	
-	3	5	-	-	-	-	-	-	-	3	72	MODAVE	
-	1	-	-	-	-	-	-	-	-	2	47	NANDRIN	
-	-	-	6	-	1	-	-	-	-	2	32	OUFFET	
-	3	-	-	-	-	-	-	-	-	-	20	TINLOT	
-	1	-	-	-	-	-	-	1	-	2	30	VERLAINE	
-	-	5	-	-	3	-	-	1	-	11	61	VILLERS-LE-BOUILLET	
-	4	9	-	6	7	-	1	-	-	11	176	WANZE	
49	529	333	3.054	309	3.361	90	337	124	10	2.173	45.119	ARR. LUIK	
1	29	3	39	5	193	4	5	3	-	72	2.014	ANS	
3	1	1	-	-	10	-	2	-	-	7	185	AWANS	
-	1	-	-	4	3	-	3	-	-	12	73	AYWAILLE	
-	2	-	5	-	-	-	-	1	-	5	155	BITSINGEN	
1	4	9	42	2	68	2	1	1	-	28	812	BEVNE-HEUSAY	
-	11	2	89	-	8	-	-	1	-	15	306	BLEGNV	
4	8	3	1	2	-	-	3	12	3	27	433	CHAUDFONTAINE	
-	3	-	-	-	2	-	-	1	-	5	145	COMBLAIN-AU-PONT	
1	1	-	6	-	-	-	-	-	-	3	81	DALHEM	
2	5	1	-	-	7	3	3	7	-	14	200	ESNEUX	
-	35	20	17	4	35	1	6	1	-	48	1.522	FLEMALLE	
1	50	13	201	10	70	1	1	1	-	16	1.250	FLERON	
-	22	10	43	7	109	1	-	4	-	45	2.522	GRACE-HOLLOGNE	
2	40	32	229	9	60	2	4	3	-	92	4.197	HERSTAL	

WOONPLAATS	NATIONALITEITSLAND											
	DUITS- LAND	DENE- MARKEN	FRANK- RIJK	VER- ENIGD KONINK- RIJK	LUXEM- BURG	NEDER- LAND	IERLAND	ITALIE	GRIEKEN- LAND	SPANJE	POR- TUGAL	TOTAAL LANDEN EEG
JUPRELLE	1	-	22	3	3	5	-	96	3	10	1	144
LUIK	134	2	1.089	84	48	187	8	7.576	348	1.820	162	11.458
NEUPRE	2	-	47	1	4	7	-	73	-	9	1	144
OUPEYE	18	1	76	4	3	60	-	505	20	64	6	757
SAINT-NICOLAS	18	-	66	1	3	8	-	3.406	51	154	3	3.710
SERAING	29	-	236	2	17	29	-	4.552	50	228	5	5.148
SOUMAGNE	4	-	28	2	3	18	-	355	12	44	39	505
SPRIMONT	8	-	35	4	2	6	2	53	-	11	57	178
TROOZ	3	-	30	-	1	4	-	138	-	117	4	297
WEZET	3	1	75	7	3	78	-	295	42	68	12	584
ARR. VERVIERS	4.053	4	524	51	95	602	1	1.232	330	779	56	7.727
AMEL	23	-	-	-	7	3	-	1	-	-	-	34
AUBEL	4	-	4	1	-	13	-	4	-	-	-	26
BAELEN	65	-	10	-	3	8	-	6	-	5	2	99
BULLINGEN	48	-	-	-	4	8	-	-	-	-	-	60
BURG-REULAND	24	-	2	-	21	12	-	1	-	-	5	65
BUTGENBACH	37	-	-	1	1	8	-	-	-	-	-	47
DISON	13	-	43	-	-	4	-	217	53	54	-	384
EUPEN	376	-	15	3	11	42	-	24	2	115	3	591
HERVE	11	-	25	-	2	16	-	237	13	28	19	351
JALHAY	7	-	15	5	1	5	-	5	-	1	-	39
KELMIS	1.013	1	8	2	-	78	-	11	1	3	1	1.118
LIERNEUX	3	-	9	1	2	1	-	3	-	-	1	20
LIMBURG	9	-	9	-	-	8	-	23	-	33	-	82
LONTZEN	269	-	7	-	2	37	-	7	-	13	-	335
MALMEDY	27	-	29	-	5	17	-	37	-	6	-	121
OLNE	1	-	6	1	-	-	-	29	1	3	4	45
PEPINSTER	4	-	19	-	-	5	-	24	2	29	2	85
PLOMBIERES	358	1	13	9	2	150	-	6	-	1	1	541
RAEREN	1.591	-	9	7	9	53	-	9	5	-	1	1.684
SANKT-VITH	42	-	1	2	8	21	-	-	-	-	2	76
SPA	13	-	35	6	2	15	-	27	4	43	4	149
STAVELT	4	-	27	1	-	6	-	12	-	12	1	63
STOUMONT	-	-	8	-	-	9	-	3	-	-	-	20
THEUX	2	-	31	1	-	4	1	19	-	22	1	81
THIMISTER-CLERMONT	12	-	4	-	-	7	-	1	-	1	1	26
TROIS-PONTS	2	-	11	-	1	4	-	2	-	-	1	21
VERVIERS	22	-	166	9	7	28	-	496	249	380	5	1.362
WEISMES	19	-	5	2	1	15	-	7	-	2	-	51
WELKENRAEDT	54	2	13	-	6	25	-	21	-	28	2	151
ARR. BORGWORM	18	-	163	9	5	20	-	265	9	56	13	558
BERLOZ	-	-	2	-	1	3	-	7	-	1	-	14
BRAIVES	3	-	12	5	-	2	-	3	-	3	-	28
CRISNEE	1	-	2	-	-	-	-	6	1	3	-	13
DONCEEL	1	-	10	-	-	-	-	26	-	-	-	37
FAIMES	1	-	9	-	-	1	-	9	-	-	1	21
FEXHE-LE-HAUT-CLOCHER	2	-	9	-	-	1	-	23	-	2	-	37
GEER	-	-	-	-	-	-	-	5	-	2	-	7
HANNUIT	3	-	31	3	-	8	-	13	6	-	3	67
LIJSEM	-	-	5	-	-	-	-	5	-	-	-	10
OERLE	2	-	11	-	-	-	-	6	-	-	-	19
REMICOURT	-	-	6	-	1	-	-	6	-	2	-	15
SAINT-GEORGES-SUR-MEUSE	4	-	21	-	2	1	-	122	1	39	7	197
BORGWORM	-	-	39	1	1	4	-	34	1	4	2	86
WASSEIGES	1	-	6	-	-	-	-	-	-	-	-	7
LIMBURG	758	10	153	120	8	6.803	7	8.417	1.015	1.178	146	18.615
ARR. HASSELT	327	1	76	50	6	935	4	5.126	632	756	135	8.048
AS	18	-	3	2	-	38	-	38	4	5	10	118
BERINGEN	22	-	9	3	-	48	-	427	67	59	-	635
DIEPENBEEK	8	-	2	5	-	37	1	40	1	1	6	101
GENK	164	-	14	5	2	223	-	3.822	484	262	110	5.086
GINGELOM	3	-	3	-	-	10	-	1	-	-	-	17

N.I.S. VOLKS- EN WONINGTELLING VAN 1991		TABEL 00.05 A V										BLZ. 6.- FOL. 2.-		ALLE ADMINISTRA- TIEVE EENHEDEN
VREEMDELINGEN NAAR VOORNAAMSTE NATIONALITEITEN														
- VROUWELIJKE BEVOLKING -														
NATIONALITEITSLAND												WOONPLAATS		
ZWIT- SER- LAND	POLEN	JOEGO- SLAVIE	TURKIJE	ALGE- RIJE	MAROK- KO	TUNESIE	ZAIRE	V.S.A.	JAPAN	ANDERE	TOTAAL			
-	4	-	7	-	51	-	-	1	-	10	217	JUPRELLE		
19	159	89	1.202	186	2.255	59	282	55	7	1.435	17.206	LUIK		
1	1	2	-	-	-	-	1	9	-	15	173	NEUPRE		
4	24	8	34	3	58	-	1	2	-	63	954	OUPEYE		
2	35	9	301	20	112	2	3	4	-	54	4.252	SAINT-NICOLAS		
1	43	117	285	50	150	13	17	5	-	114	5.943	SERAING		
-	20	2	23	1	4	-	1	3	-	16	575	SOUMAGNE		
6	-	-	-	-	1	-	4	1	-	18	208	SPRIMONT		
1	16	9	3	5	24	-	-	2	-	21	378	TROOZ		
-	15	3	527	1	141	2	-	7	-	38	1.318	WEZET		
27	40	18	846	22	1.072	47	53	37	5	364	10.258	ARR. VERVIERS		
-	5	-	-	-	-	-	-	1	-	-	40	AMEL		
-	-	-	-	-	-	-	-	1	-	4	31	AUBEL		
-	-	2	-	-	-	-	-	-	-	4	105	BAELEN		
-	-	-	-	-	-	-	-	-	-	4	64	BULLINGEN		
-	2	-	-	-	-	-	-	-	-	7	74	BURG-REULAND		
-	-	1	-	-	-	-	-	1	-	-	49	BUTGENBACH		
-	1	-	130	4	152	10	3	2	-	18	704	DISON		
1	6	3	4	3	24	-	-	2	-	47	681	EUPEN		
-	2	-	-	-	18	-	1	2	1	11	386	HERVE		
5	-	-	-	-	1	-	-	2	-	12	59	JALHAV		
2	4	-	-	-	-	-	2	-	-	14	1.140	KELMIS		
-	-	-	11	-	-	-	-	1	-	4	36	LIERNEUX		
-	1	-	1	3	12	-	-	1	-	13	113	LIMBURG		
-	1	-	-	-	13	-	-	-	-	14	363	LONTZEN		
1	1	3	67	-	12	5	3	-	1	13	227	MALMEDY		
-	-	-	-	-	-	-	2	-	-	7	54	OLNE		
-	-	-	4	-	10	-	-	1	-	12	112	PEPINSTER		
3	4	-	-	-	1	-	-	2	-	8	559	PLOMBIERES		
4	-	3	-	-	8	-	-	2	-	11	1.712	RAEREN		
-	5	-	-	-	1	-	-	-	-	8	90	SANKT-VITH		
2	2	3	-	1	7	-	3	2	-	26	195	SPA		
-	1	-	5	-	-	-	-	2	-	9	82	STAVELOT		
1	-	-	-	-	-	-	5	-	-	1	27	STOUMONT		
2	1	-	-	-	1	-	6	1	-	12	104	THEUX		
-	-	-	-	-	-	-	-	1	-	3	30	THIMISTER-CLERMONT		
-	-	-	-	-	-	-	11	-	-	-	32	TROIS-PONTS		
6	3	3	623	11	774	32	15	11	3	85	2.928	VERVIERS		
-	1	-	1	-	1	-	-	1	-	7	62	WEISMES		
-	-	-	-	-	37	-	-	1	-	10	199	WELKENRAEDT		
5	15	4	-	8	22	7	10	4	-	72	705	ARR. BORGWORM		
-	-	-	-	-	-	1	-	-	-	-	15	BERLOZ		
1	1	1	-	-	-	-	-	-	-	4	35	BRAIVES		
-	-	-	-	-	1	-	-	-	-	2	16	CRISNEE		
-	-	-	-	-	6	-	-	-	-	-	38	DONCEEL		
-	-	-	-	-	1	-	-	1	-	2	30	FAIMES		
-	3	-	-	-	1	-	-	-	-	1	42	FEXHE-LE-HAUT-CLOCHER		
-	-	-	-	-	-	1	-	-	-	-	8	GEER		
1	2	-	-	-	2	-	1	-	-	33	106	HANNUIT		
-	-	-	-	-	5	3	-	-	-	3	21	LIJSEM		
-	4	-	-	-	-	-	-	-	-	1	24	OERLE		
-	1	-	-	-	-	-	3	-	-	2	21	REMICOURT		
-	2	-	-	1	2	-	1	1	-	2	206	SAINT-GEORGES-SUR-MEUSE		
1	2	3	-	-	11	2	5	2	-	19	131	BORGWORM		
2	-	-	-	-	-	-	-	-	-	3	12	WASSEIGES		
7	245	55	9.645	86	2.491	7	24	167	35	530	31.907	LIMBURG		
5	142	28	7.130	57	1.378	5	13	43	31	295	17.175	ARR. HASSELT		
-	4	3	13	-	1	-	-	-	-	5	144	AS		
-	15	1	1.836	14	80	-	2	7	1	27	2.618	BERINGEN		
-	2	-	2	-	1	-	-	1	2	5	114	DIEPENBEEK		
1	78	8	2.614	24	773	-	1	4	16	109	8.714	GENK		
-	1	-	-	1	-	-	-	1	-	6	26	GINGELOM		

N.I.S. VOLKS- EN WONINGTELLING VAN 1991	TABEL 00.05 A V		BLZ. 7.- FOL. 1.-									
	VREEMDELINGEN NAAR VOORNAAMSTE NATIONALITEITEN										ALLE ADMINISTRATIEVE EENHEDEN	
- VROUWELIJKE BEVOLKING -												
WOONPLAATS	NATIONALITEITSLAND											
	DUIJS- LAND	DENE- MARKEN	FRANK- RIJK	VER- ENIGD KONINK- RIJK	LUXEM- BURG	NEDER- LAND	IERLAND	ITALIE	GRIEKEN- LAND	SPANJE	POR- TUGAL	TOTAAL LANDEN EEG
HALEN	-	-	-	-	-	13	-	5	1	2	-	21
HAM	3	-	2	6	-	14	1	24	-	16	-	66
HASSELT	35	-	13	8	1	171	-	76	21	140	-	465
HERK-DE-STAD	3	-	-	-	-	18	-	4	2	1	-	28
HEUSDEN-ZOLDER	18	-	1	2	1	56	1	419	26	190	2	716
LEOPOLDSBURG	10	-	2	4	-	30	-	11	1	27	-	85
LUMMEN	6	-	1	-	-	13	-	7	-	13	-	40
NIEUWERKERKEN	-	-	1	-	-	6	-	2	-	2	-	11
OPGLABBEK	8	-	-	-	-	35	-	71	6	1	3	124
SINT-TRUIDEN	7	-	22	6	2	69	1	12	-	7	1	127
TESSENDERLO	7	-	2	5	-	28	-	19	2	1	-	64
ZONHOVEN	10	-	1	3	-	43	-	97	3	27	3	187
ZUTENDAAL	5	1	-	1	-	83	-	51	14	2	-	157
ARR. MAASEIK	187	1	24	31	-	3.026	1	1.218	181	307	8	4.984
BOCHOLT	9	-	-	1	-	98	-	10	-	3	1	122
BREE	5	-	1	-	-	91	-	5	-	3	1	106
DILSEN-STOKKEM	17	-	4	7	-	166	-	131	63	19	2	409
HAMONT-ACHEL	15	-	-	2	-	857	1	2	-	12	-	889
HECHTEL-EKSEL	11	-	1	1	-	116	-	1	2	-	-	132
HOUTHALEN-HELCHTEREN	40	-	4	6	-	102	-	1.005	113	235	1	1.506
KINROOI	8	1	-	2	-	244	-	3	-	1	-	259
LOMMEL	22	-	5	3	-	482	-	22	-	9	-	543
MAASEIK	37	-	6	2	-	343	-	11	3	6	1	409
MEEUWEN-GRUITRODE	7	-	-	2	-	50	-	4	-	3	-	66
NEERPELT	6	-	2	4	-	333	-	1	-	16	-	362
OVERPELT	4	-	1	1	-	98	-	2	-	-	-	106
PEER	6	-	-	-	-	46	-	21	-	-	2	75
ARR. TONGEREN	244	8	53	39	2	2.842	2	2.073	202	115	3	5.583
ALKEN	1	-	3	1	-	19	-	-	-	-	-	24
BILZEN	18	6	3	3	-	151	-	70	3	34	-	288
BORGLOON	1	-	4	4	-	21	-	-	-	1	-	31
HEERS	-	-	-	-	-	7	-	1	-	1	-	9
HERSTAPPE	1	-	-	-	-	-	-	-	-	-	-	1
HOESELT	8	-	1	-	-	30	-	28	1	3	-	71
KORTESSEM	1	-	-	-	-	11	-	6	2	10	-	30
LANAKEN	20	-	6	13	-	1.349	1	35	5	8	3	1.440
MAASMECHELEN	74	-	17	4	1	397	1	1.892	188	45	-	2.619
RIEMST	34	2	4	4	1	546	-	7	-	-	-	598
TONGEREN	72	-	9	9	-	70	-	26	3	6	-	195
VOEREN	12	-	5	1	-	236	-	3	-	7	-	264
WELLEN	2	-	1	-	-	5	-	5	-	-	-	13
LUXEMBURG	87	4	1.921	47	432	175	5	418	8	59	164	3.320
ARR. AARLEN	30	2	741	11	312	24	3	238	1	21	130	1.513
AARLEN	18	1	253	7	92	17	3	86	1	6	46	530
ATTERT	1	-	19	1	12	-	-	2	-	-	1	36
AUBANGE	6	1	375	1	133	2	-	103	-	14	69	704
MARTELANGE	1	-	9	-	34	3	-	1	-	-	-	48
MESSANCY	4	-	85	2	41	2	-	46	-	1	14	195
ARR. BASTENAKEN	36	-	111	2	41	50	1	30	7	3	9	290
BASTENAKEN	5	-	32	-	20	1	-	17	4	-	3	82
BERTOEGNE	-	-	2	-	-	-	-	-	-	-	-	2
FAUVILLERS	-	-	8	-	6	-	-	-	-	-	-	14
GOUVY	28	-	7	-	6	4	-	2	-	1	-	48
HOUFFALIZE	-	-	14	-	7	17	-	4	-	-	-	42
SAINTE-ODE	-	-	17	1	1	5	-	1	-	-	-	25
VAUX-SUR-SURE	-	-	8	-	-	5	-	3	-	-	-	16
VIELSALM	3	-	23	1	1	18	1	3	3	2	6	61

N.I.S. VOLKS- EN WONINGTELLING VAN 1991		TABEL 00.05 A V VREEMDELINGEN NAAR VOORNAAMSTE NATIONALITEITEN - VROUWELIJKE BEVOLKING -										BLZ. 7.- FOL. 2.-		ALLE ADMINISTRA- TIEVE EENHEDEN
NATIONALITEITSLAND												WOONPLAATS		
ZWIT- SER- LAND	POLEN	JOEGO- SLAVIE	TURKIJE	ALGE- RIJE	MAROK- KO	TUNESIE	ZAIRE	V.S.A.	JAPAN	ANDERE	TOTAAL			
-	1	-	28	-	8	-	-	-	-	6	64	HALEN		
-	4	-	75	2	12	-	1	-	-	5	165	HAM		
2	8	-	211	10	317	-	2	11	12	57	1.095	HASSELT		
-	1	-	3	-	1	-	-	-	-	1	34	HERK-DE-STAD		
-	11	4	1.778	1	66	1	-	1	-	13	2.591	HEUSDEN-ZOLDER		
-	1	7	343	-	6	-	1	1	-	8	452	LEOPOLDSBURG		
-	2	-	37	2	45	-	-	-	-	5	131	LUMMEN		
-	1	-	-	2	-	-	-	1	-	3	18	NIEUWERKERKEN		
-	3	-	14	-	5	-	-	-	-	3	149	OPGLABBEK		
2	3	3	1	1	47	4	6	-	-	22	216	SINT-TRUIDEN		
-	-	-	102	-	5	-	-	-	-	7	178	TESSENDERLO		
-	5	2	68	-	11	-	-	-	-	6	279	ZONHOVEN		
-	2	-	5	-	-	-	-	16	-	7	187	ZUTENDAAL		
1	47	6	1.148	21	809	1	1	84	1	127	7.230	ARR. MAASEIK		
-	-	-	1	-	5	1	-	13	-	6	148	BOCHOLT		
-	-	-	18	2	25	-	-	5	1	5	162	BREE		
-	2	1	115	-	89	-	-	3	-	14	633	DILSEN-STOKKEM		
-	2	-	23	1	12	-	-	4	-	2	933	HAMONT-ACHEL		
-	3	-	36	2	17	-	1	5	-	5	201	HECHTEL-EKSEL		
-	23	5	673	13	424	-	-	2	-	36	2.682	HOUTHALEN-HELCHTEREN		
-	1	-	-	-	9	-	-	-	-	3	272	KINROOI		
1	8	-	177	-	27	-	-	2	-	26	784	LOMMEL		
-	3	-	11	3	152	-	-	1	-	8	587	MAASEIK		
-	-	-	1	-	1	-	-	17	-	2	87	MEEUWEN-GRUITRODE		
-	3	-	63	-	27	-	-	13	-	3	471	NEERPELT		
-	-	-	10	-	10	-	-	5	-	8	139	OVERPELT		
-	2	-	20	-	11	-	-	14	-	9	131	PEER		
1	56	21	1.367	8	304	1	10	40	3	108	7.502	ARR. TONGEREN		
-	-	-	6	1	4	-	-	2	-	4	41	ALKEN		
-	3	-	86	-	89	-	2	14	2	11	495	BILZEN		
-	-	-	2	1	3	-	-	-	-	2	39	BORGLOON		
-	-	-	-	-	-	-	-	-	-	1	10	HEERS		
-	-	-	-	-	-	-	-	-	-	-	1	HERSTAPPE		
-	1	-	5	-	2	-	-	-	-	3	82	HOESELT		
-	-	-	6	-	5	-	-	-	-	2	43	KORTESSEM		
1	3	2	3	-	4	-	-	3	1	25	1.482	LANAKEN		
-	45	19	1.254	1	187	-	-	9	-	30	4.164	MAASMECHELEN		
-	-	-	-	-	2	-	-	11	-	4	615	RIEMST		
-	3	-	5	5	8	1	8	1	-	17	243	TONGEREN		
-	1	-	-	-	-	-	-	-	-	6	271	VOEREN		
-	-	-	-	-	-	-	-	-	-	3	16	WELLEN		
14	19	7	398	17	49	14	67	15	2	245	4.167	LUXEMBURG		
2	3	2	-	-	11	5	20	3	1	64	1.624	ARR. AARLEN		
1	1	1	-	-	9	-	12	1	1	25	581	AARLEN		
-	1	-	-	-	1	-	1	2	-	-	41	ATTERT		
-	1	1	-	-	1	5	3	-	-	19	734	AUBANGE		
-	-	-	-	-	-	-	-	-	-	3	51	MARTELANGE		
1	-	-	-	-	-	-	4	-	-	17	217	MESSANCY		
2	1	1	88	1	3	-	9	5	-	34	434	ARR. BASTENAKEN		
-	-	-	83	1	-	-	6	-	-	11	183	BASTENAKEN		
-	-	-	-	-	-	-	-	-	-	3	5	BERTOEGNE		
-	-	1	-	-	-	-	-	-	-	2	17	FAUVILLERS		
-	-	-	2	-	2	-	-	1	-	8	61	GOUVY		
1	-	-	-	-	-	-	-	1	-	-	44	HOUFFALIZE		
-	-	-	-	-	1	-	2	-	-	1	29	SAINTE-ODE		
-	1	-	-	-	-	-	-	1	-	2	20	VAUX-SUR-SURE		
1	-	-	3	-	-	-	1	2	-	7	75	VIELSALM		

WOONPLAATS	NATIONALITEITSLAND											
	DUITS- LAND	DENE- MARKEN	FRANK- RIJK	VER- ENIGD KONINK- RIJK	LUXEM- BURG	NEDER- LAND	IERLAND	ITALIE	GRIEKEN- LAND	SPANJE	POR- TUGAL	TOTAAL LANDEN EENEG
ARR. MARCHE-EN-FAMENNE	7	1	150	14	10	70	-	73	-	13	5	343
DURBUY	2	1	27	4	5	22	-	13	-	1	-	75
EREZEE	1	-	8	-	-	5	-	-	-	-	-	14
HOTTON	1	-	18	3	-	5	-	8	-	-	-	35
LA ROCHE-EN-ARDENNE	1	-	11	1	-	6	-	5	-	-	-	24
MANHAY	-	-	5	2	-	11	-	4	-	-	1	23
MARCHE-EN-FAMENNE	-	-	55	2	3	8	-	37	-	7	3	115
NASSOGNE	-	-	15	1	2	1	-	6	-	3	-	28
RENDEUX	2	-	6	-	-	11	-	-	-	1	-	20
TENNEVILLE	-	-	5	1	-	1	-	-	-	1	1	9
ARR. NEUFCHATEAU	9	1	310	13	24	15	1	12	-	17	13	415
BERTRIX	1	-	42	-	4	1	-	-	-	3	-	51
BOUILLON	-	-	96	1	5	5	-	2	-	5	1	115
DAVERDISSE	-	-	3	-	-	-	-	-	-	-	-	3
HERBEUMONT	1	-	6	-	-	-	-	-	-	-	-	7
LEGLISE	-	1	18	3	5	1	1	1	-	1	-	31
LIBIN	-	-	20	2	-	-	-	2	-	-	1	25
LIBRAMONT-CHEVIGNY	-	-	23	3	4	1	-	-	-	-	-	31
NEUFCHATEAU	2	-	23	1	3	1	-	2	-	5	7	44
PALISEUL	3	-	29	-	1	1	-	4	-	-	-	38
SAINTE-HUBERT	1	-	28	-	-	3	-	1	-	2	-	35
TELLIN	-	-	7	-	1	-	-	-	-	1	-	9
WELLIN	1	-	15	3	1	2	-	-	-	-	4	26
ARR. VIRTON	5	-	609	7	45	16	-	65	-	5	7	759
CHINY	1	-	41	-	-	2	-	6	-	-	-	50
ETALLE	-	-	24	-	4	-	-	-	-	3	1	32
FLORENVILLE	1	-	92	-	4	5	-	-	-	-	2	104
HABAY	-	-	42	1	6	1	-	3	-	1	-	54
MEIX-DEVANT-VIRTON	1	-	26	2	1	1	-	3	-	-	-	34
MUSSON	1	-	88	-	8	4	-	28	-	-	1	130
ROUVROY	-	-	60	-	6	2	-	2	-	-	-	70
SAINT-LEGER	-	-	32	1	7	1	-	-	-	-	-	41
TINTIGNY	-	-	24	-	2	-	-	3	-	-	-	29
VIRTON	1	-	180	3	7	-	-	20	-	1	3	215
PROV. NAMEN	115	4	2.118	96	75	146	7	3.267	98	349	197	6.472
ARR. DINANT	44	1	590	29	16	66	1	194	8	22	42	1.013
ANHEE	4	-	22	-	3	4	-	37	-	1	4	75
BEAURAING	2	-	93	-	1	8	-	3	-	1	2	110
BIEVRE	-	-	23	1	-	2	-	-	-	-	-	26
CINEY	2	-	43	3	4	3	-	26	1	7	1	90
DINANT	20	-	77	17	3	7	1	25	-	7	5	162
GEDINNE	1	-	23	1	-	4	-	2	6	-	-	37
HAMOIS	1	-	14	1	1	-	-	11	-	-	-	28
HASTIERE	6	-	93	1	-	4	-	12	-	-	-	116
HAVELANGE	-	-	8	-	1	5	-	1	-	-	3	18
HOUYET	1	-	31	1	-	1	-	4	-	1	1	40
ONHAYE	1	-	11	-	-	-	-	4	-	-	-	16
ROCHFORT	5	1	54	1	-	14	-	20	-	2	2	99
SOMME-LEUZE	-	-	10	2	-	8	-	3	-	-	1	24
VRESSE-SUR-SEMOIS	1	-	51	-	-	4	-	2	1	-	-	59
VVOIR	-	-	37	1	3	2	-	44	-	3	23	113
ARR. NAMEN	53	2	1.027	54	53	70	5	2.783	84	292	148	4.571
ANDENNE	2	1	100	1	6	10	-	315	1	82	19	537
ASSESE	1	-	11	-	-	2	-	10	-	2	-	26
EGHEZEE	7	-	35	3	3	7	-	21	-	4	4	84
FERNELMONT	-	-	19	-	1	-	-	4	-	-	-	24
FLOREFFE	1	-	22	-	-	-	-	56	-	1	-	80
FOSSÉS-LA-VILLE	4	-	21	3	-	1	-	42	1	-	-	72

N.I.S. VOLKS- EN WONINGTELLING VAN 1991		TABEL 00.05 A V										BLZ. 8.- FOL. 2.-		ALLE ADMINISTRA- TIEVE EENHEDEN
VREEMDELINGEN NAAR VOORNAAMSTE NATIONALITEITEN														
- VROUWELIJKE BEVOLKING -														
NATIONALITEITSLAND												WOONPLAATS		
ZWIT- SER- LAND	POLEN	JOEGO- SLAVIE	TURKIJE	ALGE- RIJE	MAROK- KO	TUNESIE	ZAIRE	V.S.A.	JAPAN	ANDERE	TOTAAL			
1	7	-	160	3	7	3	22	2	-	45	593	ARR. MARCHE-EN-FAMENNE		
1	1	-	-	-	-	-	2	-	-	13	92	DURBUY		
-	-	-	-	-	-	-	2	-	-	2	18	EREZEE		
-	2	-	6	-	3	-	-	-	-	3	49	HOTTON		
-	-	-	-	-	-	-	-	-	-	4	28	LA ROCHE-EN-ARDENNE		
-	1	-	1	-	-	-	-	-	-	1	26	MANHAY		
-	2	-	136	3	4	-	16	2	-	16	294	MARCHE-EN-FAMENNE		
-	1	-	15	-	-	3	-	-	-	4	51	NASSOGNE		
-	-	-	-	-	-	-	2	-	-	1	23	RENDEUX		
-	-	-	2	-	-	-	-	-	-	1	12	TENNEVILLE		
6	5	3	73	8	21	-	10	2	1	54	598	ARR. NEUFCHATEAU		
1	-	-	44	1	-	-	2	-	-	12	111	BERTRIX		
-	-	-	-	1	-	-	-	-	-	3	119	BOUILLON		
-	2	-	-	-	-	-	2	-	-	5	12	DAVERDISSE		
-	-	3	-	-	-	-	-	1	-	-	11	HERBEUMONT		
-	-	-	-	-	-	-	-	-	1	1	33	LEGLISE		
-	-	-	-	-	-	-	1	-	-	4	30	LIBIN		
1	1	-	26	4	1	-	1	-	-	6	71	LIBRAMONT-CHEVIGNY		
-	-	-	-	2	18	-	-	-	-	9	73	NEUFCHATEAU		
1	2	-	-	-	-	-	-	-	-	6	47	PALISEUL		
1	-	-	-	-	2	-	-	1	-	6	45	SAINT-HUBERT		
2	-	-	-	-	-	-	2	-	-	1	14	TELLIN		
-	-	-	3	-	-	-	2	-	-	1	32	WELLIN		
3	3	1	77	5	7	6	6	3	-	48	918	ARR. VIRTON		
-	-	-	-	-	-	-	3	-	-	4	57	CHINY		
-	-	-	-	-	-	-	-	-	-	-	32	ETALLE		
1	-	1	5	1	-	-	-	-	-	8	120	FLORENVILLE		
-	1	-	-	-	-	-	-	2	-	6	63	HABAY		
-	-	-	2	-	-	-	-	-	-	6	42	MEIX-DEVANT-VIRTON		
-	-	-	-	-	-	6	-	-	-	5	141	MUSSON		
-	1	-	-	-	-	-	-	-	-	3	74	ROUVROY		
2	-	-	-	-	-	-	-	-	-	1	44	SAINT-LEGER		
-	-	-	-	-	1	-	-	-	-	3	33	TINTIGNY		
-	1	-	70	4	6	-	3	1	-	12	312	VIRTON		
50	77	171	664	71	610	31	221	51	3	622	9.043	PROV. NAMEN		
13	13	-	3	5	17	-	24	16	1	114	1.219	ARR. DINANT		
3	1	-	-	-	-	-	-	2	-	5	86	ANHEE		
-	1	-	-	-	-	-	-	-	-	4	115	BEAURAING		
-	3	-	-	-	-	-	-	-	-	2	31	BIEVRE		
-	2	-	-	1	2	-	17	1	-	19	132	CINEY		
-	-	-	-	4	6	-	5	3	1	21	202	DINANT		
-	1	-	-	-	-	-	-	1	-	5	44	GEDINNE		
-	-	-	-	-	-	-	-	-	-	13	41	HAMOIS		
-	1	-	-	-	2	-	-	1	2	4	126	HASTIERE		
-	-	-	-	-	-	-	-	-	-	9	27	HAVELANGE		
1	-	-	-	-	-	-	-	1	-	2	44	HOUYET		
-	-	-	-	-	-	-	-	3	-	2	21	ONHAVE		
4	-	-	2	-	-	-	1	-	-	19	125	ROCHFORT		
4	-	-	-	-	-	-	-	1	-	2	31	SOMME-LEUZE		
1	1	-	-	-	-	-	-	1	-	1	63	VRESSE-SUR-SEMOIS		
-	3	-	1	-	7	-	-	1	-	6	131	YVOIR		
34	53	166	658	23	581	30	192	22	2	470	6.802	ARR. NAMEN		
3	2	7	4	7	120	-	2	-	-	16	698	ANDENNE		
-	-	-	-	-	2	-	-	-	-	3	31	ASSESE		
-	1	1	-	-	-	-	1	-	-	9	96	EGHEZEE		
2	2	-	-	-	-	3	-	1	1	3	36	FERNELMONT		
1	-	1	2	-	-	-	-	-	-	3	87	FLOREFFE		
-	2	1	-	2	3	-	1	1	-	4	86	FOSSÉS-LA-VILLE		

WOONPLAATS	NATIONALITEITSLAND											
	DUITS- LAND	DENE- MARKEN	FRANK- RIJK	VER- ENIGD KONINK- RIJK	LUXEM- BURG	NEDER- LAND	IERLAND	ITALIE	GRIEKEN- LAND	SPANJE	POR- TUGAL	TOTAAL LANDEN EEG
GEMBLoux	1	-	93	7	10	2	-	46	-	5	52	216
GESVES	1	-	18	-	-	3	-	4	-	1	1	28
JEMEPE-SUR-SAMBRE	2	-	57	-	1	4	-	161	3	12	25	265
LA BRUYERE	2	-	6	1	-	-	-	8	-	3	2	22
METTET	3	1	42	4	5	1	-	47	2	2	-	107
NAMEN	16	-	426	26	18	32	4	770	15	85	15	1.407
OHEY	-	-	12	3	1	-	-	10	-	2	-	28
PROFONDEVILLE	1	-	44	-	3	4	-	29	2	3	15	101
SAMBREVILLE	8	-	87	4	5	3	-	1.189	59	81	12	1.448
SOMBREFFE	4	-	34	2	-	1	1	71	1	9	3	126
ARR. PHILIPPEVILLE	18	1	501	13	6	10	1	290	6	35	7	888
CERFONTAINE	-	1	16	-	-	-	1	7	-	1	-	26
COUVIN	7	-	185	-	3	3	-	29	1	3	3	234
DOISCHE	3	-	37	-	-	-	-	8	1	-	-	49
FLORENNES	2	-	31	12	1	2	-	33	-	2	-	83
PHILIPPEVILLE	2	-	44	-	2	4	-	46	2	11	3	114
VIROINVAL	1	-	95	-	-	-	-	14	-	2	-	112
WALCOURT	3	-	93	1	-	1	-	153	2	16	1	270
PROV. OOST-VLAANDEREN	285	22	1.037	316	33	2.021	41	291	64	316	58	4.484
ARR. AALST	28	1	105	41	-	122	2	52	14	76	1	442
AALST	12	-	49	16	-	50	1	14	13	49	-	204
DENDERLEEuw	1	-	8	2	-	11	-	1	-	-	1	24
ERPE-MERE	-	-	5	3	-	6	-	-	-	3	-	17
GERAARDSBERGEN	3	1	14	4	-	22	-	10	-	4	-	58
HAALTERT	1	-	2	4	-	6	-	3	-	3	-	19
HERZELE	2	-	3	1	-	4	-	3	-	-	-	13
LEDE	1	-	6	-	-	3	-	4	-	1	-	15
NINOVE	7	-	15	5	-	17	1	14	-	16	-	75
SINT-LIEVENS-HOUTEM	-	-	-	-	-	2	-	-	-	-	-	2
ZOTTEGEM	1	-	3	6	-	1	-	3	1	-	-	15
ARR. DENDERMONDE	26	-	43	37	1	128	1	13	7	12	2	270
BERLARE	1	-	3	4	-	10	-	-	-	-	-	18
BUGGENHOUT	-	-	6	2	-	12	-	2	-	-	-	22
DENDERMONDE	9	-	11	16	-	34	-	3	5	2	1	81
HAMME	3	-	1	1	-	14	-	3	-	1	-	23
LAARNE	1	-	1	2	-	12	1	2	-	-	1	20
LEBBEKE	2	-	2	-	-	2	-	-	-	4	-	10
WAASMUNSTER	2	-	2	5	-	21	-	-	1	-	-	31
WETTEREN	2	-	10	4	-	7	-	1	1	3	-	28
WICHELEN	4	-	2	3	-	4	-	-	-	2	-	15
ZELE	2	-	5	-	1	12	-	2	-	-	-	22
ARR. EEKLO	19	-	93	10	7	281	2	18	-	7	1	438
ASSENEDE	4	-	5	-	1	57	-	-	-	-	-	67
EEKLO	1	-	13	2	-	16	-	-	-	-	-	32
KAPRIJKE	1	-	7	-	-	9	-	-	-	-	-	17
MALDEGEM	3	-	12	1	1	57	-	1	-	-	-	75
SINT-LAUREINS	1	-	1	-	-	45	-	-	-	2	-	49
ZELZATE	9	-	55	7	5	97	2	17	-	5	1	198
ARR. GENT	148	16	570	163	23	844	12	106	27	182	43	2.134
AALTER	1	-	3	1	-	4	-	-	-	1	-	10
DEINZE	5	2	26	11	1	22	-	4	1	-	3	75
DE PINTE	7	1	7	6	1	13	-	-	-	1	-	36
DESTELBERGEN	4	-	15	5	3	14	-	5	-	2	-	48
EVERGEM	8	-	15	6	6	50	1	2	-	1	-	89
GAVERE	3	-	3	4	1	8	-	3	-	-	-	22
GENT	98	11	417	112	7	501	11	76	23	159	36	1.451
KNESSELARE	-	-	5	1	-	6	-	-	-	-	-	12
LOCHRISTI	3	-	5	3	-	22	-	-	1	3	-	37

N.I.S. VOLKS- EN WONINGTELLING VAN 1991		TABEL 00.05 A V										BLZ. 9.- FOL. 2.-		ALLE ADMINISTRA- TIEVE EENHEDEN
VREEMDELINGEN NAAR VOORNAAMSTE NATIONALITEITEN														
- VROUWELIJKE BEVOLKING -														
NATIONALITEITSLAND												WOONPLAATS		
ZWIT- SER- LAND	POLEN	JOEGO- SLAVIE	TURKIJE	ALGE- RIJE	MAROK- KO	TUNESIE	ZAIRE	V.S.A.	JAPAN	ANDERE	TOTAAL			
1	1	1	11	2	34	12	27	2	-	66	373	GEMBLoux		
-	-	4	3	1	-	-	2	1	-	2	41	GESVES		
-	8	1	1	-	18	3	5	1	-	16	318	JEMEPPE-SUR-SAMBRE		
-	1	-	3	-	-	-	-	1	-	4	31	LA BRUYERE		
1	2	-	-	-	-	-	1	3	-	4	118	METTET		
20	15	142	574	9	300	12	137	8	1	298	2.923	NAMEN		
-	-	-	-	-	-	-	-	-	-	-	28	OHEY		
3	2	5	1	-	2	-	2	3	-	10	129	PROFONDEVILLE		
3	16	3	58	2	102	-	10	-	-	27	1.669	SAMBREVILLE		
-	1	-	1	-	-	-	4	1	-	5	138	SOMBREFFE		
3	11	5	3	43	12	1	5	13	-	38	1.022	ARR. PHILIPPEVILLE		
-	-	-	-	-	1	-	1	-	-	-	28	CERFONTAINE		
1	2	-	-	27	1	-	3	5	-	6	279	COUVIN		
-	-	-	-	-	-	-	-	-	-	4	53	DOISCHE		
-	3	4	-	-	10	-	-	-	-	10	110	FLORENNES		
-	3	-	-	10	-	-	1	7	-	8	143	PHILIPPEVILLE		
-	-	-	2	5	-	-	-	-	-	1	120	VIROINVAL		
2	3	1	1	1	-	1	-	1	-	9	289	WALCOURT		
37	115	36	6.072	261	2.901	598	87	76	18	1.513	16.198	PROV. OOST-VLAANDEREN		
1	15	5	186	10	148	45	14	6	-	122	994	ARR. AALST		
-	4	1	160	6	114	11	1	3	-	37	541	AALST		
-	-	-	-	-	2	-	-	-	-	12	38	DENDERLEEuw		
-	-	-	-	-	-	-	-	-	-	11	28	ERPE-MERE		
-	2	-	-	2	11	2	1	1	-	17	94	GERAARDSBERGEN		
-	2	-	-	-	2	-	-	-	-	4	27	HAALERT		
-	-	-	-	-	-	-	-	-	-	2	15	HERZELE		
1	6	4	-	-	-	-	1	-	-	13	40	LEDE		
-	-	-	23	1	19	32	10	1	-	15	176	NINOVE		
-	-	-	3	-	-	-	-	-	-	-	5	SINT-LIEVENS-HOUTEM		
-	1	-	-	1	-	-	1	1	-	11	30	ZOTTEGEM		
6	7	4	665	23	268	87	5	5	-	85	1.425	ARR. DENDERMONDE		
1	-	-	-	-	-	-	-	-	-	5	24	BERLARE		
-	-	-	-	-	25	-	-	-	-	9	56	BUGGENHOUT		
-	3	4	15	5	102	-	1	1	-	32	244	DENDERMONDE		
-	1	-	198	-	9	-	-	-	-	7	238	HAMME		
1	2	-	13	-	-	4	4	4	-	1	49	LAARNE		
-	1	-	-	17	45	-	-	-	-	8	81	LEBBEKE		
-	-	-	-	-	51	-	-	-	-	5	87	WAASMUNSTER		
4	-	-	38	1	11	81	-	-	-	6	169	WETTEREN		
-	-	-	-	-	6	2	-	-	-	6	29	WICHELEN		
-	-	-	401	-	19	-	-	-	-	6	448	ZELE		
-	1	-	7	13	14	7	6	3	-	47	536	ARR. EEKLO		
-	-	-	-	-	4	-	-	-	-	6	77	ASSENEDE		
-	1	-	6	1	1	4	5	2	-	15	67	EEKLO		
-	-	-	-	-	-	-	-	-	-	2	19	KAPRIJKE		
-	-	-	1	1	-	2	1	-	-	10	90	MALDEGEM		
-	-	-	-	-	-	-	-	-	-	5	54	SINT-LAUREINS		
-	-	-	-	11	9	1	-	1	-	9	229	ZELZATE		
20	69	26	4.038	165	790	235	33	36	18	1.053	8.617	ARR. GENT		
-	3	4	-	-	-	-	-	1	-	4	22	AALTER		
-	5	1	3	-	42	3	-	-	-	23	152	DEINZE		
-	-	-	-	-	-	-	-	-	1	5	43	DE PINTE		
2	-	-	3	-	-	-	2	1	-	6	62	DESTELBERGEN		
1	-	-	1	-	6	1	-	-	-	15	113	EVERGEM		
-	-	-	-	-	2	2	-	-	2	5	33	GAVERE		
8	46	16	3.979	161	726	225	30	27	14	936	7.619	GENT		
1	-	-	-	-	-	3	-	-	-	3	19	KNESSELARE		
-	7	3	-	2	-	-	-	2	-	10	61	LOCHRISTI		

N.I.S. VOLKS- EN WONINGTELLING VAN 1991		TABEL 00.05 A V VREEMDELINGEN NAAR VOORNAAMSTE NATIONALITEITEN - VROUWELIJKE BEVOLKING -										BLZ. 10.- FOL. 2.- ALLE ADMINISTRATIEVE EENHEDEN	
NATIONALITEITSLAND												WOONPLAATS	
ZWIT- SER- LAND	POLEN	JOEGO- SLAVIE	TURKIJE	ALGE- RIJE	MAROK- KO	TUNESIE	ZAIRE	V.S.A.	JAPAN	ANDERE	TOTAAL		
2	2	-	-	1	-	-	-	-	-	3	48	LOVENDEGEM	
1	1	-	-	-	1	-	-	-	-	6	31	MELLE	
-	1	-	-	-	1	-	-	2	-	2	51	MERELBEKE	
-	-	-	-	-	-	-	-	1	-	2	50	MOERBEKE	
-	-	-	-	-	-	-	-	-	-	5	26	NAZARETH	
-	1	-	-	-	-	-	1	-	-	2	14	NEVELE	
-	-	-	-	-	1	-	-	-	-	5	16	OOSTERZELE	
3	-	2	-	-	-	-	-	1	1	13	93	SINT-MARTENS-LATEM	
-	-	-	1	-	-	-	-	-	-	-	11	WAARSCHOOT	
1	-	-	5	1	5	-	-	-	-	1	62	WACHTEBEKE	
-	-	-	-	-	-	-	-	-	-	3	13	ZOMERGEM	
1	3	-	46	-	6	1	-	-	-	4	78	ZULTE	
5	7	-	31	18	216	193	22	9	-	33	860	ARR. OUDENAARDE	
1	-	-	-	-	-	-	-	-	-	3	22	BRAKEL	
-	-	-	-	-	-	-	-	-	-	4	4	HOREBEKE	
-	1	-	-	-	-	2	-	-	-	3	16	KLUISBERGEN	
-	-	-	-	-	1	6	-	-	-	-	18	KRUISSHOUTEM	
-	-	-	-	-	-	-	-	-	-	3	3	LIERDE	
1	-	-	-	-	-	2	-	4	-	-	20	MAARKEDAL	
1	3	-	31	-	7	4	6	4	-	13	124	OUDENAARDE	
1	3	-	-	18	208	179	16	1	-	10	635	RONSE	
-	-	-	-	-	-	-	-	-	-	1	3	WORTEGEM-PETEGEM	
-	-	-	-	-	-	-	-	-	-	2	8	ZINGEM	
1	-	-	-	-	-	-	-	-	-	1	7	ZWALM	
5	16	1	1.145	32	1.465	31	7	17	-	173	3.766	ARR. SINT-NIKLAAS	
-	7	-	10	-	2	-	-	3	-	23	209	BEVEREN	
-	-	1	67	-	8	-	-	-	-	11	116	KRUIBEKE	
2	2	-	349	11	606	-	2	4	-	21	1.097	LOKEREN	
-	2	-	86	-	5	-	-	-	-	8	204	SINT-GILLIS-WAAS	
2	4	-	375	19	603	7	3	5	-	83	1.357	SINT-NIKLAAS	
-	1	-	21	2	6	-	2	1	-	9	185	STEKENE	
1	-	-	237	-	235	24	-	4	-	18	598	TEMSE	
30	43	28	117	91	496	94	44	87	25	940	6.595	PROV. WEST-VLAANDEREN	
13	23	14	11	19	31	24	13	26	8	258	1.558	ARR. BRUGGE	
-	-	-	-	-	-	4	2	-	-	3	21	BEERNEM	
1	1	-	-	1	1	2	-	-	-	13	106	BLANKENBERGE	
6	12	12	8	16	9	11	9	15	6	151	788	BRUGGE	
-	-	-	1	-	-	-	-	2	-	5	30	DAMME	
-	-	-	-	-	-	-	-	-	-	13	41	JABBEKE	
5	2	1	1	2	18	7	2	8	2	42	451	KNOKKE-HEIST	
-	1	-	-	-	-	-	-	1	-	11	35	OOSTKAMP	
-	3	1	1	-	-	-	-	-	-	10	22	TORHOUT	
1	4	-	-	-	3	-	-	-	-	8	55	ZEDELGEM	
-	-	-	-	-	-	-	-	-	-	2	9	ZUIENKERKE	
-	-	1	8	5	-	-	-	1	-	37	97	ARR. DIKSMUIDE	
-	-	-	4	4	-	-	-	-	-	22	47	DIKSMUIDE	
-	-	1	3	1	-	-	-	1	-	2	16	HOUTHULST	
-	-	-	-	-	-	-	-	-	-	4	13	KOEKELARE	
-	-	-	-	-	-	-	-	-	-	9	17	KORTEMARK	
-	-	-	1	-	-	-	-	-	-	4	4	LO-RENINGE	
-	2	-	12	2	-	2	4	8	1	44	745	ARR. IEPER	
-	-	-	-	-	-	-	-	1	-	5	151	HEUVELLAND	
-	-	-	8	2	-	2	3	-	-	23	196	IEPER	
-	1	-	4	-	-	-	-	-	-	1	21	LANGEMARK-POELKAPELLE	
-	-	-	-	-	-	-	-	-	-	-	32	MESEN	

WOONPLAATS	NATIONALITEITSLAND											
	DUITS- LAND	DENE- MARKEN	FRANK- RIJK	VER- ENIGD KONINK- RIJK	LUXEM- BURG	NEDER- LAND	IERLAND	ITALIE	GRIEKEN- LAND	SPANJE	POR- TUGAL	TOTAAL LANDEN EEG
POPERINGE	-	-	90	17	-	1	-	-	-	1	-	109
VLETEREN	1	-	7	-	-	1	-	-	-	-	-	9
WERVIK	4	-	172	-	-	-	1	2	-	-	2	181
ZONNEBEKE	1	-	15	-	-	1	-	2	-	-	2	21
ARR. KORTRIJK	30	-	977	50	1	126	3	53	9	19	21	1.289
ANZEGEM	1	-	2	1	-	3	-	7	-	1	-	15
AVELGEM	-	-	18	-	-	2	-	5	-	-	1	26
DEERLIJK	-	-	1	1	-	4	-	-	-	-	-	6
HARELBEKE	5	-	21	6	-	3	-	2	-	2	-	39
KORTRIJK	11	-	186	23	1	59	3	19	7	12	5	326
KURNE	1	-	15	2	-	9	-	3	-	-	-	30
LENDELEDE	-	-	6	-	-	-	-	-	-	-	-	6
MENEN	3	-	587	4	-	9	-	2	1	3	2	611
SPIERE-HELKIJN	-	-	29	-	-	2	-	-	-	-	2	33
WAREGEM	3	-	23	11	-	20	-	11	-	-	1	69
WEVELGEM	6	-	67	-	-	8	-	2	-	-	2	85
ZWEVEGEM	-	-	22	2	-	7	-	2	1	1	8	43
ARR. OOSTENDE	67	1	271	159	12	139	4	37	3	10	29	732
BREDENE	5	-	8	4	1	11	1	1	-	1	3	35
DE HAAN	15	1	12	15	1	29	-	2	-	-	-	75
GISTEL	1	-	9	5	-	1	-	-	-	-	-	16
ICHTEGEM	2	-	16	-	-	8	-	1	-	-	-	27
MIDDELKERKE	10	-	23	8	1	21	1	4	-	-	1	69
OOSTENDE	33	-	196	126	9	69	1	28	3	9	25	499
OUDENBURG	1	-	7	1	-	-	1	1	-	-	-	11
ARR. ROESELARE	8	2	96	11	-	45	1	6	2	1	9	181
HOOGLEDE	-	-	1	1	-	5	-	1	-	-	2	10
INGELMUNSTER	1	-	16	-	-	3	-	-	-	-	-	20
IZEGEM	-	-	13	1	-	7	-	2	-	-	-	23
LEDEGEM	1	-	12	1	-	2	-	-	-	-	-	16
LICHTERVELDE	-	-	1	-	-	1	-	-	-	-	-	2
MOORSLEDE	-	-	11	-	-	1	-	-	-	-	-	12
ROESELARE	6	2	42	8	-	26	1	2	2	1	6	96
STADEN	-	-	-	-	-	-	-	1	-	-	1	2
ARR. TIELT	11	-	30	4	1	22	1	3	-	-	1	73
ARDOOIE	2	-	3	1	-	5	-	-	-	-	1	12
DENTERGEM	-	-	9	2	-	1	-	2	-	-	-	14
MEULEBEKE	1	-	6	-	-	4	-	1	-	-	-	12
OOSTROZEBEKE	-	-	1	-	-	1	-	-	-	-	-	2
PITTEM	-	-	1	1	-	1	-	-	-	-	-	3
RUISELEDE	2	-	-	-	-	2	-	-	-	-	-	4
TIELT	2	-	4	-	1	3	1	-	-	-	-	11
WIELSBEKE	1	-	-	-	-	1	-	-	-	-	-	2
WINGENE	3	-	6	-	-	4	-	-	-	-	-	13
ARR. VEURNE	34	-	372	16	1	43	1	15	2	2	6	492
ALVERINGEM	-	-	24	-	-	-	-	-	-	-	-	24
DE PANNE	7	-	169	2	-	7	-	10	-	1	4	200
KOKSIJDE	23	-	119	6	1	21	-	3	2	1	2	178
NIEUWPOORT	3	-	27	6	-	10	1	1	-	-	-	48
VEURNE	1	-	33	2	-	5	-	1	-	-	-	42

N.I.S. VOLKS- EN WONINGTELLING VAN 1991		TABEL 00.05 A V VREEMDELINGEN NAAR VOORNAAMSTE NATIONALITEITEN - VROUWELIJKE BEVOLKING -										BLZ. 11.- FOL. 2.- ALLE ADMINISTRATIEVE EENHEDEN	
NATIONALITEITSLAND												WOONPLAATS	
ZWIT- SER- LAND	POLEN	JOEGO- SLAVIE	TURKIJE	ALGE- RIJE	MAROK- KO	TUNESIE	ZAIRE	V.S.A.	JAPAN	ANDERE	TOTAAL		
-	-	-	-	-	-	-	1	6	-	7	123	POPERINGE	
-	-	-	-	-	-	-	-	-	-	-	9	VLETEREN	
-	1	-	-	-	-	-	-	1	-	6	189	WERVIK	
-	-	-	-	-	-	-	-	-	1	2	24	ZONNEBEKE	
6	6	5	41	44	338	51	10	13	7	281	2.091	ARR. KORTRIJK	
-	-	-	4	-	-	2	-	-	-	5	26	ANZEGEM	
-	1	-	-	6	-	1	-	-	-	3	37	AVELGEM	
3	-	-	1	3	-	7	-	-	-	4	24	DEERLIJK	
-	-	1	2	-	4	-	-	1	-	29	76	HARELBEKE	
2	2	4	20	27	230	14	7	7	1	112	752	KORTRIJK	
-	-	-	-	1	1	2	-	-	-	33	67	KUURNE	
-	-	-	-	2	-	2	-	-	-	2	12	LENDELEDE	
-	1	-	-	2	2	1	1	2	-	30	650	MENEN	
-	-	-	-	-	1	-	-	-	-	-	34	SPIERE-HELKIJN	
-	-	-	14	2	90	21	2	2	6	20	226	WAREGEM	
-	1	-	-	1	7	1	-	1	-	23	119	WEVELGEM	
1	1	-	-	-	3	-	-	-	-	20	68	ZWEVEGEM	
4	4	6	4	14	10	5	13	16	7	169	984	ARR. OOSTENDE	
-	1	-	-	-	3	1	-	1	-	17	58	BREDENE	
2	1	3	-	-	-	-	-	1	-	8	90	DE HAAN	
-	-	-	-	-	-	-	-	-	-	4	20	GISTEL	
-	-	-	2	1	-	-	-	-	-	5	35	ICHTEGEM	
1	-	-	-	-	-	-	5	3	-	23	101	MIDDELKERKE	
1	2	3	2	13	7	4	8	11	7	111	668	OOSTENDE	
-	-	-	-	-	-	-	-	-	-	1	12	OUDENBURG	
2	3	2	5	6	20	6	2	10	2	75	314	ARR. ROESELARE	
-	1	-	-	-	-	-	-	1	1	4	17	HOOGLEDE	
1	-	-	-	-	-	-	-	1	-	3	25	INGELMUNSTER	
1	1	-	-	1	3	-	-	2	-	17	48	IZEGEM	
-	-	-	-	-	-	-	-	-	-	2	18	LEDEGEM	
-	-	-	-	-	-	-	-	1	-	9	12	LICHTERVELDE	
-	-	-	-	-	-	-	-	1	-	2	15	MOORSLEDE	
-	1	2	5	5	17	6	2	4	1	37	176	ROESELARE	
-	-	-	-	-	-	-	-	-	-	1	3	STADEN	
1	2	-	36	-	97	6	-	11	-	33	259	ARR. TIELT	
-	-	-	-	-	-	3	-	1	-	-	16	ARDOOIE	
-	-	-	-	-	32	-	-	-	-	4	50	DENTERGEM	
-	-	-	19	-	-	-	-	-	-	5	36	MEULEBEKE	
-	-	-	-	-	14	-	-	-	-	3	19	OOSTROZEBEKE	
-	-	-	5	-	-	-	-	2	-	-	10	PITTEM	
-	-	-	-	-	-	-	-	-	-	2	6	RUISELEDE	
1	-	-	12	-	-	-	-	5	-	6	35	TIELT	
-	-	-	-	-	51	3	-	-	-	10	66	WIELSBEKE	
-	2	-	-	-	-	-	-	3	-	3	21	WINGENE	
4	3	-	-	1	-	-	2	2	-	43	547	ARR. VEURNE	
-	1	-	-	-	-	-	-	-	-	-	25	ALVERINGEM	
-	1	-	-	1	-	-	1	-	-	13	216	DE PANNE	
3	1	-	-	-	-	-	1	-	-	22	205	KOKSIJDE	
1	-	-	-	-	-	-	-	1	-	4	54	NIEUWPOORT	
-	-	-	-	-	-	-	-	1	-	4	47	VEURNE	

WOONPLAATS	NATIONALITEITSLAND											
	DUIITS- LAND	DENE- MARKEN	FRANK- RIJK	VER- ENIGD KONINK- RIJK	LUXEM- BURG	NEDER- LAND	IERLAND	ITALIE	GRIEKEN- LAND	SPANJE	POR- TUGAL	TOTAAL LANDEN EEG
HET RIJK	27.924	2.516	93.363	23.129	4.646	65.294	2.364	240.127	20.461	51.318	16.528	547.670
PROV. ANTWERPEN	2.797	233	2.852	3.984	166	24.142	244	2.119	603	3.044	1.072	41.256
ARR. ANTWERPEN	2.131	212	2.445	3.078	149	14.614	221	1.483	532	2.664	1.034	28.563
AARTSELAAR	13	-	7	40	2	81	-	9	3	19	4	178
ANTWERPEN	1.246	139	1.971	2.107	95	5.790	183	1.223	487	2.223	952	16.416
BOECHOUT	12	1	8	16	1	74	2	4	1	18	-	137
BOOM	27	1	10	14	-	44	1	17	-	98	14	226
BORSBEEK	15	-	9	14	1	80	1	10	2	13	6	151
BRASSCHAAT	118	10	68	179	3	1.152	2	33	9	35	7	1.616
BRECHT	16	3	12	33	-	352	-	6	1	11	1	435
EDEGEM	21	3	29	67	11	161	2	12	1	14	-	321
ESSEN	16	-	5	12	-	1.484	-	4	1	-	1	1.523
HEMIKSEM	23	-	10	4	-	21	-	6	-	14	5	83
HOVE	2	3	5	11	1	58	-	-	-	7	-	87
KALMTHOUT	85	6	16	49	-	1.057	1	4	-	1	-	1.219
KAPellen	151	14	64	70	4	921	8	31	-	6	2	1.271
KONTICH	22	-	21	42	4	119	4	9	1	4	5	231
LINT	4	-	2	11	2	23	-	-	-	3	-	45
MALLE	9	-	2	20	-	148	-	2	-	4	2	187
MORTSEL	24	-	17	43	4	194	2	32	1	40	6	363
NIEL	12	-	3	13	3	27	-	2	1	16	-	77
RANST	20	-	2	9	-	69	-	2	-	12	-	114
RUMST	7	-	12	14	-	53	-	4	-	17	-	107
SCHELLE	4	-	4	4	3	19	-	7	1	9	-	51
SCHILDE	59	13	28	78	3	681	6	4	9	4	-	885
SCHOTEN	53	7	43	81	5	647	2	9	4	54	10	915
STABROEK	100	5	25	35	1	235	1	22	1	6	2	433
WIJNEGEM	7	-	7	15	1	89	-	2	2	2	1	126
WOMMELGEM	7	1	6	23	1	70	4	5	1	18	2	138
WUUSTWEZEL	11	3	7	10	-	508	-	4	1	1	1	546
ZANDHOVEN	9	-	4	13	1	62	1	2	-	4	7	103
ZOERSEL	22	-	7	33	3	303	1	7	-	5	3	384
ZWIJNDRECHT	16	3	41	18	-	92	-	11	5	6	3	195
ARR. MECHELEN	167	12	183	383	6	1.070	11	217	28	279	10	2.366
BERLAAR	1	-	3	7	-	10	-	8	2	-	-	31
BONHEIDEN	6	1	8	4	-	86	1	6	3	1	-	116
BORNEM	5	-	15	15	1	74	-	7	-	6	-	123
DUFFEL	6	-	14	8	-	68	-	6	1	4	-	107
HEIST-OP-DEN-BERG	15	-	10	22	-	69	-	23	-	2	3	144
LIER	19	3	16	139	-	98	6	16	6	13	1	317
MECHELEN	56	7	67	109	1	384	1	114	14	197	6	956
NIJLEN	9	-	1	20	-	47	-	9	-	8	-	94
PUTTE	8	-	6	3	-	25	-	3	1	2	-	48
PUURS	15	-	5	6	-	57	-	3	-	5	-	91
SINT-AMANDS	7	-	8	5	1	16	-	3	-	5	-	45
SINT-KATELIJNE-WAVER	4	-	14	12	-	65	3	9	-	8	-	115
WILLEBROEK	16	1	16	33	3	71	-	10	1	28	-	179
ARR. TURNHOUT	499	9	224	523	11	8.458	12	419	43	101	28	10.327
ARENDONK	14	-	2	7	-	379	-	14	1	1	-	418
BAARLE-HERTOG	5	-	1	5	-	742	-	3	-	1	5	762
BALEN	15	1	1	5	-	112	-	18	6	5	-	163
BEERSE	9	1	3	15	-	224	2	5	-	1	-	260
DESSEL	14	-	1	3	-	80	-	5	-	-	-	103
GEEL	65	2	38	47	5	240	2	45	16	2	5	467
GROBBENDONK	9	-	6	27	-	82	1	2	-	1	-	128
HERENTALS	23	-	24	216	2	138	3	10	6	15	1	438
HERENTHOUT	4	-	-	6	-	22	-	4	-	2	-	38
HERSELT	7	-	2	7	-	41	-	6	1	1	-	65
HOOGSTRATEN	6	1	3	13	1	1.664	-	1	-	-	-	1.689
HULSHOUT	8	-	3	1	-	12	-	1	-	-	-	25
KASTERLEE	15	-	6	9	-	191	-	5	1	2	-	229

N.I.S. VOLKS- EN WONINGTELLING VAN 1991		TABEL OO.05 A T VREEMDELINGEN NAAR VOORNAAMSTE NATIONALITEITEN - TOTALE BEVOLKING -										BLZ. 1.- FOL. 2.- ALLE ADMINISTRA- TIEVE EENHEDEN	
NATIONALITEITSLAND												WOONPLAATS	
ZWIT- SER- LAND	POLEN	JOEGO- SLAVIE	TURKIJE	ALGE- RIJE	MAROK- KO	TUNESIE	ZAIRE	V.S.A.	JAPAN	ANDERE	TOTAAL		
2.409	4.871	5.872	85.303	10.692	142.098	6.316	11.828	11.502	3.070	69.224	900.855	HET RIJK	
372	456	828	8.951	235	26.650	295	727	1.240	249	10.653	91.912	PROV. ANTWERPEN	
337	379	744	6.699	193	21.250	231	649	1.155	231	9.344	69.775	ARR. ANTWERPEN	
3	7	1	-	-	12	-	-	3	4	48	256	AARTSELAAR	
252	249	629	6.573	171	19.649	206	613	838	151	7.960	53.707	ANTWERPEN	
1	3	4	-	-	13	1	-	-	-	33	192	BOECHOUT	
1	1	-	2	4	525	1	7	1	-	37	805	BOOM	
-	18	4	3	-	29	-	1	-	-	49	255	BORSBEEK	
18	3	5	13	1	14	2	3	102	39	138	1.954	BRASSCHAAT	
-	2	1	5	-	8	-	-	6	4	39	500	BRECHT	
6	4	4	5	-	59	-	2	14	2	116	533	EDEGEM	
2	-	4	-	-	-	-	1	3	-	40	1.573	ESSEN	
-	34	-	13	2	80	-	-	-	-	28	240	HEMIKSEM	
-	-	1	-	-	20	9	9	4	-	21	151	HOVE	
8	2	2	-	1	1	-	-	22	-	42	1.297	KALMTHOUT	
-	4	7	8	1	2	-	2	48	21	88	1.452	KAPellen	
3	4	8	3	1	245	1	1	4	1	49	551	KONTICH	
-	-	-	-	-	49	-	-	2	-	2	98	LINT	
-	1	2	-	-	4	1	-	1	-	17	213	MALLE	
4	6	40	2	3	126	2	3	13	2	125	689	MORTSEL	
-	-	1	1	-	46	-	-	1	-	19	145	NIEL	
4	-	-	-	1	16	1	-	3	-	40	179	RANST	
1	1	3	8	-	36	-	-	2	-	27	185	RUMST	
1	7	-	-	-	52	-	-	-	-	5	116	SCHELLE	
7	4	-	4	-	2	-	-	30	-	81	1.013	SCHILDE	
18	8	6	33	-	73	1	2	36	2	123	1.217	SCHOTEN	
1	2	17	6	6	27	-	1	2	4	46	545	STABROEK	
-	2	-	1	-	8	-	-	4	-	31	172	WIJNEGEM	
-	4	-	-	1	26	5	-	5	-	23	204	WOMMELGEM	
-	-	-	-	1	11	1	3	1	-	31	594	WUUSTWEZEL	
-	-	3	-	-	-	-	-	1	1	10	118	ZANDHOVEN	
4	10	1	-	-	2	-	-	5	-	49	455	ZOERSEL	
1	3	1	19	-	115	-	1	4	-	27	366	ZWIJNDRECHT	
16	14	70	1.639	22	4.771	24	60	39	-	701	9.722	ARR. MECHELEN	
1	2	-	1	-	1	-	2	-	-	17	55	BERLAAR	
2	-	-	1	1	12	1	1	-	-	11	145	BONHEIDEN	
-	-	-	229	-	45	-	1	1	-	32	431	BORNEM	
3	3	1	19	-	62	-	-	-	-	30	225	DUFFEL	
1	-	1	3	1	1	-	1	7	-	43	202	HEIST-OP-DEN-BERG	
4	1	5	570	2	316	12	4	1	-	52	1.284	LIER	
1	4	52	138	17	3.960	9	38	25	-	380	5.580	MECHELEN	
2	1	1	-	-	3	1	1	-	-	16	119	NIJLEN	
-	-	-	8	-	12	-	-	-	-	24	92	PUTTE	
2	-	2	14	1	31	-	5	1	-	27	174	PUURS	
-	-	-	138	-	10	1	-	-	-	4	198	SINT-AMANDS	
-	1	4	44	-	38	-	1	2	-	30	235	SINT-KATELIJNE-WAVER	
-	2	4	474	-	280	-	6	2	-	35	982	WILLEBROEK	
19	63	14	613	20	629	40	18	46	18	608	12.415	ARR. TURNHOUT	
-	-	-	-	-	-	-	-	-	-	6	424	ARENDONK	
-	1	-	-	-	-	-	-	1	-	1	765	BAARLE-HERTOG	
1	6	-	63	5	3	-	-	3	-	17	261	BALEN	
-	1	-	1	-	57	-	-	-	1	18	338	BEERSE	
-	-	-	19	-	36	21	8	-	-	2	189	DESSEL	
-	5	-	9	1	62	1	2	3	-	80	630	GEEL	
1	-	-	-	-	3	2	-	-	-	12	146	GROBBENDONK	
9	6	7	7	1	18	2	1	4	-	52	545	HERENTALS	
-	4	-	-	-	1	-	2	-	-	4	49	HERENTHOUT	
-	2	-	1	1	3	-	-	1	-	9	82	HERSELT	
-	-	1	-	-	-	-	-	2	-	37	1.729	HOOGSTRATEN	
-	-	-	5	-	1	-	1	-	-	10	42	HULSHOUT	
1	1	1	13	-	3	1	-	1	-	25	275	KASTERLEE	

WOONPLAATS	NATIONALITEITSLAND											TOTAAL LANDEN EENHEED
	DUITS- LAND	DENE- MARKEN	FRANK- RIJK	VER- ENIGD KONINK- RIJK	LUXEM- BURG	NEDER- LAND	IERLAND	ITALIE	GRIEKEN- LAND	SPANJE	POR- TUGAL	
LAAKDAL	10	-	4	6	-	47	-	19	2	2	1	91
LILLE	5	-	1	12	-	124	-	5	1	-	-	148
MEERHOUT	2	-	1	4	-	50	-	7	-	3	-	67
MERKSPLAS	11	-	2	4	-	170	-	3	-	3	-	193
MOL	149	2	68	45	2	441	-	168	3	40	7	925
OLEN	6	-	2	6	-	45	-	2	-	-	3	64
OUD-TURNHOUT	37	-	1	11	-	576	-	9	-	-	1	635
RAVELS	6	-	8	10	-	1.536	1	2	-	3	1	1.567
RETIE	27	-	5	4	-	141	-	6	-	1	-	184
RIJKEVORSEL	1	1	1	6	-	145	-	1	-	7	-	162
TURNHOUT	31	1	17	22	-	919	1	67	6	8	1	1.073
VORSELAAR	5	-	1	5	-	23	-	1	-	-	-	35
VOSELAAR	2	-	2	15	1	209	-	-	-	-	-	229
WESTERLO	13	-	21	12	-	105	2	10	-	3	3	169
BRABANT	9.493	1.997	34.659	14.457	2.187	12.871	1.886	42.495	11.383	29.782	11.573	172.783
ARR. BRUSSEL-HOOFDSTAD	4.919	1.130	26.742	6.753	1.561	4.529	1.144	31.648	10.444	25.367	10.146	124.383
ANDERLECHT	78	5	1.465	137	68	201	10	4.562	1.395	2.947	542	11.410
OUDEGEM	246	69	628	285	56	121	56	441	96	363	164	2.525
SINT-AGATHA-BERCHEM	21	7	268	38	8	46	5	298	62	307	27	1.087
BRUSSEL	723	164	3.810	1.116	169	816	178	4.374	1.789	4.871	1.118	19.128
ETTERBEEK	288	89	1.206	378	77	204	88	1.291	239	834	474	5.168
EVERE	72	17	421	106	25	71	17	610	104	269	103	1.815
VORST	98	13	1.168	162	55	139	16	2.655	745	2.075	388	7.514
GANSHOREN	26	3	374	49	16	75	2	296	67	248	66	1.222
ELSENE	534	144	3.431	1.018	295	548	161	2.111	553	1.520	2.010	12.325
JETTE	50	3	570	69	48	114	17	710	141	475	99	2.296
KOEKELBERG	15	5	395	23	21	53	1	451	225	319	56	1.564
SINT-JANS-MOLENBEEK	121	10	2.143	102	51	188	8	3.278	783	1.688	289	8.661
SINT-GILLIS	138	29	1.322	226	71	213	45	2.492	1.360	4.055	1.906	11.857
SINT-JOOST-TEN-NODE	67	25	531	134	29	91	39	1.054	132	500	155	2.757
SCHAARBEEK	392	70	2.338	525	173	372	85	3.388	1.783	2.282	1.086	12.494
UKKEL	510	151	3.315	798	144	431	80	1.456	242	1.189	631	8.947
WATERMAAL-BOSVOORDE	117	38	542	265	36	95	35	268	61	178	72	1.707
SINT-LAMBRECHTS-WOLUWE	564	123	1.481	687	119	353	147	1.045	277	625	528	5.949
SINT-PIETERS-WOLUWE	859	165	1.334	635	100	398	154	868	390	622	432	5.957
ARR. HALLE-VILVOORDE	2.649	497	3.048	3.101	287	3.945	379	3.579	600	2.841	671	21.597
AFFLIGEM	6	-	13	2	-	32	-	6	-	5	-	64
ASSE	29	2	95	33	5	102	5	99	27	69	16	482
BEERSEL	50	33	226	78	22	128	20	137	30	71	11	806
BEVER	-	-	11	2	1	1	-	7	-	-	1	23
DILBEEK	22	5	144	44	8	163	1	202	34	108	23	754
DROGENBOS	3	-	63	9	2	7	-	77	17	70	7	255
GALMAARDEN	4	-	16	-	-	10	-	4	1	-	-	35
GOOIK	4	-	9	1	-	4	-	5	-	1	-	24
GRIMBERGEN	40	2	142	74	6	305	7	229	38	86	28	957
HALLE	20	1	93	30	3	109	4	190	11	35	11	507
HERNE	1	2	10	8	1	6	-	8	-	-	1	37
HOEILAART	89	53	102	233	12	256	25	77	8	31	22	908
KAMPENHOUT	10	-	18	7	1	31	-	19	8	25	1	120
KAPELLE-OP-DEN-BOS	5	-	1	6	-	26	1	5	1	4	-	49
KRAAINEM	338	82	207	299	38	201	55	326	49	88	70	1.753
LENNIK	6	-	11	6	2	27	-	3	1	2	-	58
LIEDEKERKE	2	-	9	5	-	11	-	9	-	3	-	39
LINKEBEEK	25	21	99	37	5	24	5	37	15	25	7	300
LONDERZEEL	5	1	8	11	-	57	-	13	-	8	-	103
MACHELEN	12	-	45	31	6	44	1	118	4	44	16	321
MEISE	26	5	51	24	3	186	1	36	15	14	6	367
MERCHTEM	3	2	22	3	4	37	5	8	6	-	-	90
OPWIJK	6	-	14	1	-	7	-	8	1	-	-	37
OVERIJSE	689	138	249	943	67	912	53	330	63	61	49	3.554
PEPINGEN	11	-	6	3	-	9	1	5	-	-	-	35
ROOSDAAL	2	5	15	4	-	15	-	4	1	3	3	52
SINT-GENESIUS-RODE	128	71	485	239	32	265	29	249	58	132	104	1.792
SINT-PIETERS-LEEUV	19	-	198	27	19	123	3	357	65	269	7	1.087

N.I.S. VOLKS- EN WONINGTELLING VAN 1991		TABEL OO.05 A T VREEMDELINGEN NAAR VOORNAAMSTE NATIONALITEITEN - TOTALE BEVOLKING -										BLZ. 2.- FOL. 2.-	ALLE ADMINISTRA- TIEVE EENHEDEN
NATIONALITEITSLAND												WOONPLAATS	
ZWIT- SER- LAND	POLEN	JOEGO- SLAVIE	TURKIJE	ALGE- RIJE	MAROK- KO	TUNESIE	ZAIRE	V.S.A.	JAPAN	ANDERE	TOTAAL		
-	3	-	8	-	14	-	-	1	-	7	124	LAAKDAL	
-	-	-	-	-	30	-	-	1	4	28	211	LILLE	
-	2	-	1	-	-	-	-	-	-	8	78	MEERHOUT	
-	4	-	-	1	-	-	-	1	-	5	204	MERKSPLAS	
2	3	2	464	2	11	10	1	15	12	67	1.514	MOL	
1	1	-	1	-	22	-	2	10	-	2	103	OLEN	
-	-	-	5	-	18	-	-	1	-	4	663	OUD-TURNHOUT	
1	4	1	3	-	-	-	-	-	-	9	1.585	RAVELS	
1	-	-	-	7	-	-	-	-	-	7	199	RETIE	
-	-	1	-	1	-	-	-	-	-	12	176	RIJKEVORSEL	
1	20	1	13	-	342	2	1	2	-	110	1.565	TURNHOUT	
-	-	-	-	-	3	1	-	-	-	21	60	VORSELAAR	
-	-	-	-	1	2	-	-	-	-	9	241	VOSELAAR	
1	-	-	-	-	-	-	-	-	1	46	217	WESTERLO	
1.379	1.144	3.206	22.384	2.651	83.653	3.169	7.994	5.784	2.584	37.719	344.450	BRABANT	
886	848	2.862	21.182	2.353	77.409	2.895	6.066	2.475	2.211	28.017	271.587	ARR. BRUSSEL-HOOFDSTAD	
38	30	130	1.552	207	7.443	190	205	26	3	890	22.124	ANDERLECHT	
18	13	20	22	15	152	27	83	103	321	663	3.962	OUDERGEM	
3	3	37	16	26	439	18	110	5	4	228	1.976	SINT-AGATHA-BERCHEM	
122	125	414	2.606	372	18.126	719	1.193	447	160	5.680	49.092	BRUSSEL	
39	70	76	197	111	1.539	162	446	108	26	2.101	10.043	ETTERBEEK	
17	23	24	148	36	1.032	24	187	83	14	423	3.826	EVERE	
36	45	82	108	199	4.949	111	197	61	11	833	14.146	VORST	
24	13	24	30	38	316	42	91	6	3	214	2.023	GANSHOREN	
105	113	180	267	302	3.082	435	954	420	257	4.686	23.126	ELSENE	
39	36	98	115	45	998	94	405	16	1	888	5.031	JETTE	
11	13	191	464	27	1.605	34	124	18	6	362	4.419	KOEKELBERG	
35	32	358	1.420	131	14.083	202	334	25	8	1.244	26.533	SINT-JANS-MOLENBEEK	
32	74	128	463	294	5.737	202	228	73	7	1.181	20.276	SINT-GILLIS	
12	31	89	4.007	90	3.783	84	217	42	21	1.215	12.348	SINT-JOOST-TEN-NODE	
73	77	862	9.514	264	12.925	238	385	90	16	1.700	38.638	SCHAARBEEK	
118	46	58	170	120	788	113	250	385	249	2.798	14.042	UKKEL	
39	22	18	10	6	58	26	63	85	383	401	2.818	WATERMAAL-BOSVOORDE	
63	49	43	36	47	230	124	415	251	314	1.533	9.054	SINT-LAMBRECHTS-WOLUWE	
62	33	30	37	23	124	50	179	231	407	977	8.110	SINT-PIETERS-WOLUWE	
267	83	192	300	108	2.609	103	584	1.258	192	3.168	30.461	ARR. HALLE-VILVOORDE	
3	1	-	-	-	24	-	-	3	-	18	113	AFFLIGEM	
9	1	3	12	4	108	7	81	4	9	97	817	ASSE	
6	5	4	2	7	49	1	14	28	1	88	1.011	BEERSEL	
-	-	-	-	-	-	-	9	-	-	1	33	BEVER	
14	15	8	7	9	49	15	63	15	5	155	1.109	DILBEEK	
1	3	4	-	-	44	-	2	-	-	27	336	DROGENBOS	
-	-	-	1	3	1	-	-	-	-	-	40	GALMAARDEN	
3	1	1	-	-	-	1	3	-	-	10	43	GOOIK	
20	8	33	14	1	106	13	35	12	4	125	1.328	GRIMBERGEN	
5	1	2	-	2	239	4	4	8	-	195	967	HALLE	
-	1	-	-	-	-	2	-	-	-	27	67	HERNE	
7	1	1	2	5	38	2	18	66	9	78	1.135	HOEILAART	
4	1	-	1	7	4	-	-	10	1	25	173	KAMPENHOUT	
2	-	1	-	1	4	-	-	2	-	11	70	KAPELLE-OP-DEN-BOS	
18	7	7	25	7	31	2	37	76	39	226	2.228	KRAAINEM	
-	2	-	1	-	1	-	-	-	1	5	68	LENNIK	
-	-	-	-	-	2	1	4	-	-	6	52	LIEDEKERKE	
10	2	7	-	1	-	1	4	6	2	21	354	LINKEBEEK	
-	2	2	17	1	32	1	2	-	-	6	166	LONDERZEEL	
3	-	-	11	7	179	2	11	19	12	37	602	MACHELEN	
7	-	-	7	2	20	1	-	5	-	49	458	MEISE	
2	1	6	-	3	1	3	3	1	-	27	137	MERCHTEM	
-	-	1	5	6	7	-	-	-	-	26	82	OPWIJK	
23	13	7	19	2	21	5	21	366	26	335	4.392	OVERIJSE	
1	-	-	-	-	1	-	-	2	-	3	42	PEPINGEN	
2	-	-	3	-	3	-	-	1	-	12	73	ROOSDAAL	
35	3	10	30	7	16	5	167	309	7	661	3.042	SINT-GENESIUS-RODE	
13	3	9	26	2	99	3	11	25	1	130	1.409	SINT-PIETERS-LEEUEW	

WOONPLAATS	NATIONALITEITSLAND											
	DUIITS- LAND	DENE- MARKEN	FRANK- RIJK	VER- ENIGD KONINK- RIJK	LUXEM- BURG	NEDER- LAND	IERLAND	ITALIE	GRIEKEN- LAND	SPANJE	POR- TUGAL	TOTAAL LANDEN EEG
STEENOKKERZEEL	25	-	22	24	3	49	1	28	1	15	8	176
TERNAT	4	7	16	5	1	29	-	24	-	2	1	89
VILVOORDE	31	-	126	75	7	149	6	355	27	1.348	152	2.276
WEMMEL	37	1	115	33	11	115	2	93	35	60	8	510
WEZEMBEEK-OPPEM	540	42	189	415	10	128	96	185	17	53	32	1.707
ZAVENTEM	438	24	195	369	17	240	53	291	64	193	86	1.970
ZEMST	19	-	23	20	1	137	5	35	3	16	1	260
ARR. LEUVEN	1.236	131	576	2.190	62	3.418	192	774	126	254	140	9.099
AARSCHOT	5	-	4	34	-	89	-	22	4	4	6	168
BEGIJNENDIJK	2	-	1	5	-	14	-	3	1	3	-	29
BEKKEVOORT	10	-	7	-	-	7	2	4	1	2	-	33
BERTEM	30	3	16	188	2	79	1	3	1	1	6	330
BIERBEEK	9	-	9	10	1	21	-	7	2	1	-	60
BOORTMEERBEEK	3	-	13	6	1	93	-	13	1	8	6	144
BOUTERSEM	10	-	2	1	1	11	-	1	-	-	1	27
DIEST	13	-	9	17	2	73	-	17	2	1	-	134
GEETBETS	2	-	3	-	-	20	-	3	-	-	-	28
GLABBEEK	1	-	-	1	-	8	-	1	-	-	-	11
HAACHT	4	-	13	11	2	43	-	16	-	-	3	92
HERENT	16	-	13	24	2	63	3	37	2	6	7	173
HOEGAARDEN	7	-	1	3	-	20	1	10	1	6	-	49
HOLSBEEK	1	-	-	1	-	27	-	-	-	-	-	29
HULDENBERG	26	4	30	101	3	78	9	20	5	2	5	283
KEERBERGEN	24	-	13	63	1	480	2	22	1	2	3	611
KORTENAKEN	3	-	-	-	-	11	-	-	-	-	-	14
KORTENBERG	119	18	34	202	12	125	18	58	19	15	3	623
LANDEN	2	-	17	-	1	43	-	22	-	-	-	85
LEUVEN	128	8	107	161	6	783	40	178	45	110	34	1.600
LINTER	2	-	-	-	-	1	1	5	-	-	-	9
LUBBEEK	2	1	7	7	-	72	1	5	-	-	-	95
OUD-HEVERLEE	6	-	28	15	1	82	-	14	1	5	-	152
ROTSelaar	6	2	9	23	1	46	2	6	1	3	1	100
SCHERPENHEUVEL-ZICHEM	3	-	18	5	-	39	-	27	3	1	5	101
TERVUREN	760	95	162	1.272	26	823	110	185	32	58	56	3.579
TIELT-WINGE	2	-	-	2	-	37	-	8	-	1	-	50
TIENEN	28	-	44	16	-	94	2	74	4	7	3	272
TREMELO	10	-	12	20	-	126	-	7	-	15	1	191
ZOUTLEEUW	2	-	4	2	-	10	-	6	-	3	-	27
ARR. NIJVEL	689	239	4.293	2.413	277	979	171	6.494	213	1.320	616	17.704
BEVEKOM	3	-	37	30	5	16	6	27	6	7	1	138
EIGENBRAKEL	60	25	439	174	29	56	28	418	18	156	62	1.465
KASTEELBRAKEL	2	3	101	19	6	22	-	136	10	22	67	388
CHASTRE	9	-	52	23	4	7	2	16	1	16	1	131
CHAUMONT-GISTOUX	18	1	107	71	16	36	2	45	5	15	7	323
COURT-SAINT-ETIENNE	13	1	66	16	3	5	-	188	1	21	6	320
GENEPIEN	13	1	177	52	9	39	-	127	6	56	15	495
GRAVEN	20	2	118	88	15	39	7	51	5	25	26	396
HELECINE	-	-	5	9	-	2	-	4	1	2	9	32
INCOURT	9	-	38	22	1	4	-	14	-	2	1	91
ITTER	2	2	41	8	3	9	-	105	1	32	7	210
GELDENAKEN	6	-	58	14	2	18	-	64	-	15	5	182
TERHULPEN	43	25	154	131	16	72	8	49	5	46	45	594
LASNE	85	28	245	417	28	129	6	74	5	41	57	1.115
MONT-SAINT-GUIBERT	3	-	47	5	-	7	-	25	-	9	26	122
NIJVEL	47	1	298	68	9	25	2	401	11	62	13	937
ORP-JAUCHE	7	-	43	15	6	4	-	20	-	5	1	101
OTTIGNIES-LOUVAIN-LA-NVE	35	3	213	80	9	36	2	221	22	140	48	809
PERWIJS	2	-	28	13	1	2	1	32	1	4	-	84
RAMILLIES	6	-	27	11	7	5	-	13	1	-	3	73
REBECQ	6	-	86	7	2	8	-	763	5	18	8	903
RIXENSART	74	28	356	317	18	103	16	169	4	62	24	1.171
TUBEKE	15	-	207	15	7	28	-	2.792	29	122	22	3.237

N.I.S. VOLKS- EN WONINGTELLING VAN 1991		TABEL 00.05 A T VREEMDELINGEN NAAR VOORNAAMSTE NATIONALITEITEN - TOTALE BEVOLKING -										ALLE ADMINISTRATIEVE EENHEDEN	
NATIONALITEITSLAND												WOONPLAATS	
ZWIT- SER- LAND	POLEN	JOEGO- SLAVIE	TURKIJE	ALGE- RIJE	MAROK- KO	TUNESIE	ZAIRE	V.S.A.	JAPAN	ANDERE	TOTAAL		
1	-	-	17	1	11	4	1	17	-	35	263	STEENOKKERZEEL	
1	-	1	2	-	1	3	-	5	-	19	121	TERNAT	
8	5	52	49	13	1.210	7	30	4	-	187	3.841	VILVOORDE	
19	2	15	11	10	12	8	6	9	4	91	697	WEMMEL	
24	1	-	4	1	11	2	22	95	32	155	2.054	WEZEMBEEK-OPPEM	
26	2	17	19	6	257	8	36	161	39	254	2.795	ZAVENTEM	
-	2	1	15	-	28	2	-	9	-	26	343	ZEMST	
50	67	37	718	38	934	50	154	675	112	2.248	14.182	ARR. LEUVEN	
1	1	-	1	1	5	-	2	6	-	43	228	AARSCHOT	
-	-	-	-	-	-	-	-	-	-	4	33	BEGIJNENDIJK	
-	-	-	4	-	2	-	-	-	-	3	42	BEKKEVOORT	
2	-	-	-	-	1	-	2	26	-	35	396	BERTEM	
1	2	1	-	1	3	-	-	1	4	17	90	BIERBEEK	
1	2	-	15	-	22	1	1	8	-	22	216	BOORTMEERBEEK	
-	2	-	-	-	5	-	-	5	-	13	52	BOUTERSEM	
-	-	1	606	2	85	20	-	3	-	40	891	DIEST	
-	-	-	-	-	-	-	-	-	-	9	37	GEETBETS	
-	-	-	-	-	-	-	1	-	-	3	15	GLABBEEK	
-	-	-	5	-	2	-	1	4	-	28	132	HAACHT	
1	1	1	5	-	10	1	3	4	1	46	246	HERENT	
-	-	-	-	2	5	-	-	1	-	3	60	HOEGAARDEN	
1	-	-	-	-	1	-	-	7	-	6	44	HOLSBEEK	
3	-	-	-	-	10	-	-	11	4	18	329	HULDENBERG	
3	-	-	-	1	1	-	1	15	-	27	659	KEERBERGEN	
-	-	2	-	-	-	-	-	-	-	10	26	KORTENAKEN	
6	2	3	3	3	7	5	4	141	-	51	848	KORTENBERG	
1	-	-	6	1	1	1	6	5	-	24	130	LANDEN	
8	41	16	49	18	620	8	110	226	75	1.452	4.223	LEUVEN	
-	-	-	-	-	13	-	4	1	-	2	29	LINTER	
1	-	1	-	-	1	1	-	1	4	9	113	LUBBEEK	
-	-	-	-	-	2	5	1	9	-	39	208	OUD-HEVERLEE	
-	-	-	-	-	5	-	2	3	-	33	143	ROTSelaar	
1	-	5	-	-	3	-	-	2	-	8	120	SCHERPENHEUVEL-ZICHEM	
17	9	1	8	9	8	4	12	184	24	227	4.082	TERVUREN	
-	1	-	-	-	-	-	1	-	-	4	56	TIELT-WINGE	
3	5	2	12	-	110	4	3	9	-	46	466	TIENEN	
-	1	4	4	-	4	-	-	3	-	17	224	TREMELO	
-	-	-	-	-	8	-	-	-	-	9	44	ZOUTLEEUW	
176	146	115	184	152	2.701	121	1.190	1.376	69	4.286	28.220	ARR. NIJVEL	
1	2	-	-	-	13	2	18	6	1	17	198	BEVEKOM	
26	9	9	12	6	34	5	44	185	5	259	2.059	EIGENBRAKEL	
1	-	3	1	3	13	1	4	4	-	18	436	KASTEELBRAKEL	
2	3	-	-	-	123	-	58	2	-	72	391	CHASTRE	
16	6	-	1	1	29	2	2	12	1	54	447	CHAUMONT-GISTOUX	
2	1	8	16	2	179	5	16	3	-	59	611	COURT-SAINT-ETIENNE	
2	10	25	8	4	99	1	7	18	-	52	721	GENEPIEN	
7	2	1	-	7	66	3	11	19	-	61	573	GRAVEN	
-	1	-	-	-	4	-	-	-	-	4	41	HELECINE	
4	7	-	-	-	1	-	4	1	-	9	117	INCOURT	
-	2	-	1	1	2	-	1	1	-	9	227	ITTER	
5	10	1	-	5	18	-	3	9	-	39	272	GELDENAKEN	
2	7	10	4	1	11	7	13	33	6	121	809	TERHULPEN	
10	13	1	4	3	29	3	12	234	5	219	1.648	LASNE	
3	-	-	7	-	23	-	5	-	-	22	182	MONT-SAINT-GUIBERT	
2	5	1	6	27	177	13	91	7	1	155	1.422	NIJVEL	
-	2	-	-	-	1	2	6	-	-	8	120	ORP-JAUCHE	
10	27	22	53	45	685	23	454	25	9	1.424	3.586	OTTIGNIES-LOUVAIN-LA-NVE	
-	-	2	-	1	2	-	-	3	-	5	97	PERWIJS	
1	-	-	-	-	-	1	3	1	-	8	87	RAMILLIES	
4	2	2	-	-	9	1	-	2	-	15	938	REBECCQ	
19	10	-	10	2	76	6	69	88	6	197	1.654	RIXENSART	
3	10	16	10	25	519	20	30	7	-	66	3.943	TUBEKE	

WOONPLAATS	NATIONALITEITSLAND											TOTAAL LANDEN EEG
	DUITS- LAND	DENE- MARKEN	FRANK- RIJK	VER- ENIGD KONINK- RIJK	LUXEM- BURG	NEDER- LAND	IERLAND	ITALIE	GRIEKEN- LAND	SPANJE	POR- TUGAL	
VILLERS-LA-VILLE	3	1	74	20	8	9	-	56	1	44	10	226
WALHAIN	1	-	25	12	7	5	-	14	-	9	2	75
WATERLOO	151	104	836	594	45	204	73	443	61	171	93	2.775
WAYER	56	14	415	182	21	89	18	227	14	218	57	1.311
HENEGOUWEN	1.894	143	32.417	1.653	147	757	25	103.297	3.436	4.163	1.023	148.955
ARR. AAT	80	3	1.283	38	7	49	3	1.397	76	104	8	3.048
AAT	7	2	223	8	1	5	3	88	15	18	6	376
BELOEIL	14	1	313	3	5	11	-	142	10	21	2	522
BERNISSART	37	-	411	2	-	12	-	1.081	49	51	-	1.643
BRUGELETTE	6	-	33	5	-	3	-	9	-	2	-	58
CHIEVRES	4	-	47	3	-	7	-	35	-	1	-	97
ELZELE	5	-	63	5	-	1	-	17	1	3	-	95
VLOESBERG	2	-	32	-	-	2	-	6	1	-	-	43
FRASNES-LEZ-ANVAING	5	-	161	12	1	8	-	19	-	8	-	214
ARR. CHARLEROI	447	5	4.669	135	56	164	9	49.568	2.088	2.081	276	59.498
AISEAU-PRESLES	22	-	78	4	1	5	-	1.616	64	85	5	1.880
CHAPELLE-LEZ-HERLAIMONT	50	3	150	6	5	6	-	3.349	31	85	3	3.688
CHARLEROI	157	-	2.507	63	34	72	4	22.971	1.324	888	144	28.164
CHATELET	41	-	314	9	-	9	-	5.753	276	401	18	6.821
COURCELLES	30	-	275	8	2	8	-	3.506	69	100	18	4.016
FARCIENNES	23	-	80	1	-	-	-	1.690	131	84	33	2.042
FLEURUS	41	-	192	5	3	7	-	3.153	81	127	4	3.613
FONTAINE-L'EVEQUE	17	-	216	2	-	4	-	3.034	76	54	4	3.407
GERPINNES	12	-	109	5	1	12	-	446	2	17	2	606
LES BONS VILLERS	6	-	92	6	1	2	-	149	8	16	4	284
MANAGE	26	2	276	12	-	18	1	2.857	16	144	10	3.362
MONTIGNY-LE-TILLEUL	4	-	111	3	1	6	-	443	1	16	-	585
PONT-A-CELLES	11	-	132	2	6	6	-	368	8	26	1	560
SENEFFE	7	-	137	9	2	9	4	233	1	38	30	470
ARR. BERGEN	873	89	4.808	1.161	21	242	4	22.852	641	976	162	31.829
BOUSSU	35	-	326	4	1	1	-	3.021	43	68	10	3.509
COLFONTAINE	14	5	279	4	1	2	-	2.903	24	46	1	3.279
DOUR	19	-	337	6	2	1	-	1.015	20	14	-	1.414
FRAMERIES	19	1	259	7	1	2	-	2.163	20	66	4	2.542
HENSIES	9	-	176	3	-	3	-	444	2	37	-	674
HONNELLES	5	-	252	1	-	-	-	43	-	4	-	305
JURBEKE	155	23	71	122	-	20	-	93	8	11	4	507
LENS	10	3	36	20	-	4	-	22	1	1	-	97
BERGEN	482	54	1.608	965	9	187	2	7.783	318	348	111	11.867
QUAREGNON	31	-	183	-	-	-	-	3.310	141	55	7	3.727
QUEVY	11	3	238	6	1	1	-	63	1	4	-	328
QUIEVRAIN	8	-	696	2	1	3	1	323	12	12	1	1.059
SAINT-GHISLAIN	75	-	347	21	5	18	1	1.669	51	310	24	2.521
ARR. MOESKROEN	22	-	8.879	27	4	31	1	311	6	36	81	9.398
KOMEN-WAASTEN	6	-	2.910	19	-	4	-	41	2	17	14	3.013
MOESKROEN	16	-	5.969	8	4	27	1	270	4	19	67	6.385
ARR. ZINNIK	304	45	1.904	200	26	153	2	18.634	294	637	421	22.620
'S GRAVENBRAKEL	12	1	218	24	-	22	-	469	5	200	28	979
ECAUSSINNES	7	-	88	12	1	6	-	157	5	26	7	309
EDINGEN	5	-	94	19	1	9	-	101	2	47	7	285
LA LOUVIERE	79	7	762	18	10	32	-	16.890	244	260	87	18.389
LE ROEULX	24	7	71	7	1	1	-	495	6	7	-	619
LESSEN	4	-	177	14	-	13	1	114	3	10	14	350
OPZULLIK	8	8	45	25	4	6	-	32	5	4	4	141
ZINNIK	165	22	449	81	9	64	1	376	24	83	274	1.548

N.I.S. VOLKS- EN WONINGTELLING VAN 1991		TABEL 00.05 A T VREEMDELINGEN NAAR VOORNAAMSTE NATIONALITEITEN - TOTALE BEVOLKING -										BLZ. 4.- FOL. 2.- ALLE ADMINISTRATIEVE EENHEDEN	
NATIONALITEITSLAND												WOONPLAATS	
ZWIT- SER- LAND	POLEN	JOEGO- SLAVIE	TURKIJE	ALGE- RIJE	MAROK- KO	TUNESIE	ZAIRE	V.S.A.	JAPAN	ANDERE	TOTAAL		
2	3	-	-	-	63	-	23	4	-	45	366	VILLERS-LA-VILLE	
5	1	-	-	-	-	2	3	-	-	9	95	WALHAIN	
34	7	6	34	13	40	13	235	662	31	1.185	5.035	WATERLOO	
15	6	8	17	6	485	11	78	50	4	154	2.145	WAVER	
187	1.155	270	10.711	5.488	7.702	493	1.138	3.372	29	4.668	184.168	HENEGOUWEN	
10	42	13	100	152	190	7	31	260	4	177	4.034	ARR. AAT	
3	-	2	-	7	17	5	13	73	-	67	563	AAT	
2	6	1	3	18	7	-	3	13	-	49	624	BELOEIL	
3	33	3	96	121	161	1	2	6	4	20	2.093	BERNISSART	
-	-	-	-	1	-	-	1	100	-	4	164	BRUGELETTE	
-	-	-	1	1	2	-	2	67	-	15	185	CHIEVRES	
1	2	-	-	1	1	1	7	-	-	9	117	ELZELE	
-	-	-	-	1	-	-	3	1	-	2	50	VLOESBERG	
1	1	7	-	2	2	-	-	-	-	11	238	FRASNES-LEZ-ANVAING	
63	570	166	7.639	2.466	4.888	187	295	76	3	1.528	77.379	ARR. CHARLEROI	
2	18	-	637	52	197	-	4	3	-	33	2.826	AISEAU-PRESLES	
2	26	3	123	95	37	1	-	-	-	43	4.018	CHAPELLE-LEZ-HERLAIMONT	
39	276	111	4.012	1.488	2.613	153	188	45	2	811	37.902	CHARLEROI	
4	67	12	528	59	455	11	19	2	1	104	8.083	CHATELET	
2	39	7	280	212	174	1	18	4	-	110	4.863	COURCELLES	
1	33	1	1.402	27	412	1	2	3	-	31	3.955	FARCIENNES	
5	11	9	197	126	185	3	24	3	-	88	4.264	FLEURUS	
1	44	4	54	223	215	1	2	2	-	50	4.003	FONTAINE-L'EVEQUE	
2	9	-	-	8	7	1	3	4	-	28	668	GERPINNES	
-	9	1	58	21	102	1	5	1	-	14	496	LES BONS VILLERS	
2	17	4	187	29	221	12	15	4	-	93	3.946	MANAGE	
2	12	3	5	3	2	1	4	1	-	43	661	MONTIGNY-LE-TILLEUL	
-	8	9	11	50	19	1	3	3	-	18	682	PONT-A-CELLES	
1	1	2	145	73	249	-	8	1	-	62	1.012	SENEFFE	
43	241	52	1.595	1.834	1.326	116	542	2.502	19	1.589	41.688	ARR. BERGEN	
-	34	1	3	255	169	1	5	8	-	78	4.063	BOUSSU	
8	10	5	12	411	182	1	1	14	-	47	3.970	COLFONTAINE	
1	26	-	3	93	23	6	8	2	-	46	1.622	DOUR	
8	16	10	8	93	73	8	10	12	1	74	2.855	FRAMERIES	
2	9	2	619	33	111	10	-	1	-	15	1.476	HENSIES	
-	5	-	-	-	6	-	-	4	-	6	326	HONNELLES	
2	2	-	1	3	1	3	-	361	-	73	953	JURBEKE	
-	3	-	-	-	-	-	3	130	1	7	241	LENS	
16	66	18	362	695	580	70	499	1.791	16	1.082	17.062	BERGEN	
-	16	2	538	193	109	7	6	22	-	48	4.668	QUAREGNON	
1	2	-	5	7	1	-	1	16	1	13	375	QUEVY	
2	9	12	26	10	36	5	4	-	-	18	1.181	QUIEVRAIN	
3	43	2	18	41	35	5	5	141	-	82	2.896	SAINT-GHISLAIN	
10	11	1	9	80	401	51	9	17	1	128	10.116	ARR. MOESKROEN	
-	1	-	-	9	2	-	3	5	-	30	3.063	KOMEN-WAASTEN	
10	10	1	9	71	399	51	6	12	1	98	7.053	MOESKROEN	
17	117	24	1.129	192	543	84	188	461	1	656	26.032	ARR. ZINNIK	
1	9	6	11	15	52	5	35	44	-	103	1.260	'S GRAVENBRAKEL	
3	3	-	-	2	1	2	9	12	-	29	370	ECAUSSINNES	
2	8	-	2	3	14	7	14	7	-	48	390	EDINGEN	
9	72	13	1.055	135	394	19	87	59	-	266	20.498	LA LOUVIERE	
-	8	3	10	1	1	3	2	39	-	27	713	LE ROEULX	
-	3	1	1	6	2	23	17	2	-	38	443	LESSEN	
1	1	-	-	-	1	2	1	27	-	16	190	OPZULLIK	
1	13	1	50	30	78	23	23	271	1	129	2.168	ZINNIK	

N.I.S. VOLKS- EN WONINGTELLING VAN 1991	TABEL 00.05 A T		BLZ. 5.- FOL. 1.-									ALLE ADMINISTRA- TIEVE EENHEDEN
	VREEMDELINGEN NAAR VOORNAAMSTE NATIONALITEITEN											
- TOTALE BEVOLKING -												
WOONPLAATS	NATIONALITEITSLAND											
	DUITS- LAND	DENE- MARKEN	FRANK- RIJK	VER- ENIGD KONINK- RIJK	LUXEM- BURG	NEDER- LAND	IERLAND	ITALIE	GRIEKEN- LAND	SPANJE	POR- TUGAL	TOTAAL LANDEN EEG
ARR. THUIN	105	1	3.038	25	23	55	2	9.948	299	241	30	13.767
ANDERLUES	14	-	87	2	3	3	-	1.212	38	41	2	1.402
BEAUMONT	2	-	113	1	-	5	-	26	1	-	2	150
BINCHE	24	-	374	10	7	10	1	4.146	217	65	13	4.867
CHIMAY	10	-	272	1	3	3	-	13	2	17	4	325
ERQUELINNES	-	-	913	-	-	-	-	124	5	4	-	1.046
ESTINNES	4	-	136	1	-	2	-	168	3	4	3	321
FROIDCHAPELLE	-	-	35	-	1	2	-	13	2	-	-	53
HAM-SUR-HEURE-NALINNES	11	-	90	1	-	7	1	256	6	10	2	384
LOBBES	3	-	45	-	-	1	-	97	3	5	4	158
MERBES-LE-CHATEAU	3	1	105	1	2	1	-	104	-	7	-	224
MOMIGNIES	8	-	377	-	4	5	-	6	-	1	-	401
MORLANWELZ	14	-	167	3	1	8	-	3.516	10	82	-	3.801
SIVRY-RANCE	3	-	134	1	-	2	-	21	-	1	-	162
THUIN	9	-	190	4	2	6	-	246	12	4	-	473
ARR. DOORNIK	63	-	7.836	67	10	63	4	587	32	88	45	8.795
ANTOING	2	-	259	2	-	2	1	24	-	5	4	299
BRUNHAUT	2	-	608	2	-	2	-	4	-	2	3	623
CELLES	-	-	147	-	2	2	-	4	-	-	-	155
ESTAIMPUIS	2	-	1.692	2	1	3	-	36	-	2	10	1.748
LEUZE-EN-HAINAUT	10	-	278	8	-	5	-	57	-	2	5	365
MONT-DE-L'ENCLUS	-	-	60	1	-	3	-	1	-	6	5	76
PECO	-	-	178	1	1	2	-	13	-	3	-	198
PERUWELZ	20	-	1.621	3	3	4	-	205	10	15	3	1.884
RUMES	6	-	224	-	-	-	-	9	-	-	-	239
DOORNIK	21	-	2.769	48	3	40	3	234	22	53	15	3.208
PROV. LUIK	10.022	30	6.829	472	697	3.480	28	62.704	2.353	9.800	1.262	97.677
ARR. HOEI	70	3	742	42	64	142	1	2.086	22	255	101	3.528
AMAY	11	-	105	4	3	15	-	374	6	56	10	584
ANTHISNES	1	-	22	4	3	8	-	50	1	3	22	114
BURDINNE	1	-	17	3	1	6	-	13	-	2	2	45
CLAVIER	2	-	14	2	14	5	-	28	-	-	26	91
ENGIS	9	-	66	2	2	13	-	366	10	93	-	561
FERRIERES	7	-	14	1	-	16	-	7	-	2	5	52
HAMOIR	3	-	29	-	-	5	-	21	-	8	6	72
HERON	2	1	13	2	-	1	-	47	1	2	-	69
HOEI	5	1	230	9	14	24	1	348	2	26	15	675
MARCHIN	1	-	44	2	-	12	-	271	-	11	-	341
MODAVE	3	-	9	-	4	5	-	117	-	3	13	154
NANDRIN	6	1	22	4	2	3	-	82	1	7	-	128
OUFFET	2	-	16	-	10	4	-	20	-	10	-	62
TINLOT	2	-	9	4	2	5	-	20	-	-	1	43
VERLAINE	2	-	13	-	-	-	-	55	-	4	-	74
VILLERS-LE-BOUILLET	2	-	47	-	4	4	-	57	-	11	-	125
WANZE	11	-	72	5	5	16	-	210	1	17	1	338
ARR. LUIK	817	17	4.734	281	337	1.629	24	56.938	1.591	7.694	1.003	75.065
ANS	32	-	152	7	11	37	-	2.984	29	324	17	3.593
AWANS	4	-	40	-	3	8	-	301	5	27	-	388
AYWAILLE	9	-	26	2	1	22	-	60	-	12	16	148
BITSINGEN	8	-	38	6	5	150	-	101	1	25	-	334
BEYNE-HEUSAY	13	-	39	-	3	26	-	1.172	16	149	20	1.438
BLEGNV	10	-	44	1	2	31	-	287	20	73	9	477
CHAUDFONTAINE	44	1	163	30	23	28	6	391	16	93	14	809
COMBLAIN-AU-PONT	2	-	27	1	-	1	-	149	1	13	122	316
DALHEM	14	1	13	1	9	97	-	34	2	4	9	184
ESNEUX	20	-	106	5	20	21	-	155	6	27	23	383
FLEMALLE	41	2	201	9	14	61	-	2.428	14	240	5	3.015
FLERON	23	1	75	1	6	28	-	1.531	39	190	31	1.925
GRACE-HOLLOGNE	49	-	149	4	7	42	-	4.263	55	280	15	4.864
HERSTAL	60	2	271	4	16	84	2	6.133	262	940	106	7.880

N.I.S. VOLKS- EN WONINGTELLING VAN 1991		TABEL 00.05 A T VREEMDELINGEN NAAR VOORNAAMSTE NATIONALITEITEN - TOTALE BEVOLKING -										ALLE ADMINISTRATIEVE EENHEDEN	
NATIONALITEITSLAND												WOONPLAATS	
ZWIT- SER- LAND	POLEN	JOEGO- SLAVIE	TURKIJE	ALGE- RIJE	MAROK- KO	TUNESIE	ZAIRE	V.S.A.	JAPAN	ANDERE	TOTAAL		
11	136	10	218	682	137	7	40	38	1	318	15.365	ARR. THUIN	
-	13	3	2	243	62	2	-	-	1	28	1.756	ANDERLUES	
-	3	-	1	-	-	-	12	3	-	15	184	BEAUMONT	
2	51	4	136	199	23	3	9	12	-	87	5.393	BINCHE	
-	3	-	-	13	-	-	3	1	-	17	362	CHIMAY	
1	6	-	-	10	3	-	-	1	-	16	1.083	ERQUELINNES	
-	9	-	-	6	1	-	-	12	-	14	363	ESTINNES	
-	5	-	-	-	-	-	3	-	-	3	64	FROIDCHAPELLE	
1	10	2	1	5	6	1	2	3	-	16	431	HAM-SUR-HEURE-NALINNES	
-	2	-	-	2	-	-	1	-	-	16	179	LOBBES	
-	-	-	-	-	3	-	-	-	-	8	235	MERBES-LE-CHATEAU	
-	-	-	-	-	-	-	-	-	-	4	405	MOMIGNIES	
4	26	1	78	203	24	1	4	4	-	68	4.214	MORLANWELZ	
1	1	-	-	-	-	-	1	-	-	1	166	SIVRY-RANCE	
2	7	-	-	1	15	-	5	2	-	25	530	THUIN	
33	38	4	21	82	217	41	33	18	-	272	9.554	ARR. DOORNIK	
5	-	-	2	5	4	-	1	-	-	13	329	ANTOING	
4	1	-	-	-	1	-	1	-	-	15	645	BRUNEHAUT	
4	2	-	-	2	8	1	1	-	-	1	174	CELLES	
1	1	-	-	3	2	1	1	2	-	4	1.763	ESTAIMPUIS	
-	2	-	-	3	6	2	5	4	-	28	415	LEUZE-EN-HAINAUT	
2	-	-	-	-	-	8	-	2	-	2	90	MONT-DE-L'ENCLUS	
3	-	-	-	1	-	2	2	2	-	6	214	PECQ	
2	10	1	9	27	24	-	-	1	-	24	1.982	PERUWELZ	
-	-	-	-	-	2	-	1	-	-	6	248	RUMES	
12	22	3	10	41	170	27	21	7	-	173	3.694	DOORNIK	
181	1.128	885	8.336	897	10.094	567	1.051	337	30	6.761	127.944	PROV. LUIK	
12	97	147	31	31	108	16	112	22	-	320	4.424	ARR. HOEI	
1	54	5	2	3	22	-	7	2	-	30	710	AMAY	
-	3	2	-	-	-	-	-	1	-	12	132	ANTHISNES	
-	1	-	-	-	1	-	1	1	-	10	59	BURDINNE	
5	1	1	-	1	2	-	-	1	-	2	104	CLAVIER	
-	5	6	4	-	19	-	-	-	-	14	609	ENGIS	
3	-	-	-	-	-	-	-	4	-	7	66	FERRIERES	
1	2	-	2	-	-	-	-	-	-	1	78	HAMOIR	
-	-	-	5	4	-	-	-	-	-	4	82	HERON	
1	7	97	2	8	42	15	95	8	-	175	1.125	HOEI	
-	3	4	-	1	-	-	-	5	-	5	359	MARCHIN	
-	5	7	-	-	-	-	-	-	-	4	170	MODAVE	
1	1	-	-	-	1	1	-	1	-	4	137	NANDRIN	
-	-	-	14	-	1	-	-	-	-	3	80	OUFFET	
-	4	-	-	-	-	-	-	-	-	1	48	TINLOT	
-	1	1	-	-	1	-	-	1	-	8	86	VERLAINE	
-	3	9	-	-	7	-	-	2	-	17	163	VILLERS-LE-BOUILLET	
-	7	15	2	14	12	-	5	-	-	23	416	WANZE	
100	914	688	6.501	789	7.689	389	805	246	21	5.426	98.633	ARR. LUIK	
3	49	6	100	14	422	18	11	6	-	153	4.375	ANS	
5	3	2	-	-	16	1	8	-	-	17	440	AWANS	
1	3	2	-	8	8	-	9	1	1	29	210	AYWAILLE	
1	5	1	13	-	1	1	-	1	-	16	373	BITSINGEN	
2	13	19	101	7	146	9	5	1	-	55	1.796	BEYNE-HEUSAY	
-	16	5	185	1	29	1	-	2	-	42	758	BLEGNV	
7	12	5	2	7	2	2	7	29	4	83	969	CHAUDFONTAINE	
-	5	3	-	-	2	-	-	1	-	13	340	COMBLAIN-AU-PONT	
1	4	-	20	-	2	-	-	1	-	10	222	DALHEM	
4	6	1	-	2	17	4	5	13	-	48	483	ESNEUX	
1	62	51	37	11	85	7	14	2	-	113	3.398	FLEMALLE	
2	74	24	392	26	123	2	3	4	-	53	2.628	FLERON	
-	40	24	82	24	245	4	1	5	-	97	5.386	GRACE-HOLLOGNE	
4	66	60	490	18	139	10	15	12	-	214	8.908	HERSTAL	

WOONPLAATS	NATIONALITEITSLAND											TOTAAL LANDEN EEG
	DUITS- LAND	DENE- MARKEN	FRANK- RIJK	VER- ENIGD KONINK- RIJK	LUXEM- BURG	NEDER- LAND	IERLAND	ITALIE	GRIEKEN- LAND	SPANJE	POR- TUGAL	
JUPRELLE	6	-	40	5	4	16	-	254	4	23	5	357
LUIK	297	8	2.237	147	126	424	13	16.355	752	3.741	342	24.442
NEUPRE	2	-	76	2	10	29	1	230	-	20	2	372
OUPEVE	31	1	153	8	7	166	-	1.186	30	152	16	1.750
SAINT-NICOLAS	32	-	120	4	7	30	-	7.208	102	309	5	7.817
SERAING	69	-	460	7	45	71	-	9.767	113	503	14	11.049
SOUMAGNE	11	-	53	5	7	59	-	805	32	103	83	1.158
SPRIMONT	17	-	71	9	5	25	2	151	1	26	119	426
TROOZ	13	-	49	1	3	8	-	315	1	262	5	657
WEZET	10	1	131	22	3	165	-	678	90	158	25	1.283
ARR. VERVIERS	9.089	10	1.036	124	276	1.650	3	2.965	722	1.722	134	17.731
AMEL	46	1	2	-	8	10	-	2	-	1	5	75
AUBEL	9	-	5	2	1	47	-	11	-	2	1	78
BAELEN	127	-	13	-	3	32	-	22	-	11	5	213
BULLINGEN	121	-	-	-	8	17	-	-	-	-	-	146
BURG-REULAND	50	1	4	-	92	37	-	3	-	-	11	198
BUTGENBACH	104	-	1	2	1	17	-	3	3	-	1	132
DISON	23	-	79	2	1	20	-	488	120	116	5	854
EUPEN	936	1	33	10	23	133	-	69	7	248	3	1.463
HERVE	26	-	61	3	7	66	-	550	22	58	35	828
JALHAY	14	-	27	7	3	10	-	16	1	4	-	82
KELMIS	2.276	1	19	6	7	188	-	41	7	11	1	2.557
LIERNEUX	3	-	15	2	3	5	-	8	-	2	4	42
LIMBURG	16	-	19	1	2	18	-	59	1	67	1	184
LONTZEN	572	-	11	-	4	98	-	19	-	32	-	736
MALMEDY	65	-	47	-	12	40	-	101	1	10	2	278
OLNE	2	-	14	1	-	7	-	76	4	10	7	121
PEPINSTER	11	-	40	1	-	13	-	70	8	54	4	201
PLOMBIERES	830	1	21	13	3	399	-	31	-	7	3	1.308
RAEREN	3.454	-	16	21	24	150	-	25	10	4	2	3.706
SANKT-VITH	108	-	3	4	28	48	-	5	1	-	6	203
SPA	26	1	69	19	7	36	1	70	11	95	9	344
STAVELOT	8	-	44	1	1	11	-	23	-	37	4	129
STOUMONT	2	-	14	-	1	17	-	6	-	1	2	43
THEUX	6	-	50	2	-	15	1	47	-	59	1	181
THIMISTER-CLERMONT	26	-	8	1	1	31	-	19	-	5	2	93
TROIS-PONTS	3	-	18	-	1	10	1	5	-	-	5	43
VERVIERS	65	-	358	20	23	75	-	1.117	526	821	11	3.016
WEISMES	41	-	15	4	3	29	-	17	-	4	-	113
WELKENRAEDT	119	4	30	2	9	71	-	62	-	63	4	364
ARR. BORGWORM	46	-	317	25	20	59	-	715	18	129	24	1.353
BERLOZ	1	-	2	1	1	5	-	15	-	2	-	27
BRAIVES	5	-	28	9	1	10	-	16	-	8	-	77
CRISNEE	1	-	8	-	-	1	-	17	1	7	-	35
DONCEEL	1	-	23	-	-	2	-	65	1	-	-	92
FAIMES	1	-	11	-	1	4	-	21	-	1	2	41
FEXHE-LE-HAUT-CLOCHER	5	-	15	-	-	2	-	50	-	6	-	78
GEER	-	-	3	-	-	-	-	19	-	3	-	25
HANNUIT	11	-	64	7	2	16	-	48	11	6	4	169
LIJSEM	-	-	9	-	1	-	-	12	-	1	-	23
OERLE	3	-	19	-	-	-	-	24	-	2	1	49
REMICOURT	-	-	20	1	2	2	-	29	-	5	1	60
SAINT-GEORGES-SUR-MEUSE	10	-	41	2	7	6	-	307	3	80	12	468
BORGWORM	5	-	64	4	5	10	-	89	2	8	4	191
WASSEIGES	3	-	10	1	-	1	-	3	-	-	-	18
LIMBURG	1.774	19	304	327	23	15.404	15	18.778	2.113	2.614	309	41.680
ARR. HASSELT	802	3	153	142	14	2.157	5	11.196	1.297	1.627	281	17.677
AS	39	1	5	3	-	90	-	94	10	11	16	269
BERINGEN	60	-	19	12	-	125	-	955	160	132	-	1.463
DIEPENBEEK	21	-	3	11	-	84	1	113	4	5	10	252
GENK	382	1	30	24	3	480	-	8.151	961	595	240	10.867
GINGELOM	9	-	5	-	-	19	-	2	-	-	-	35

N.I.S. VOLKS- EN WONINGTELLING VAN 1991		TABEL 00.05 A T										BLZ. 6.- FOL. 2.-		ALLE ADMINISTRA- TIEVE EENHEDEN
VREEMDELINGEN NAAR VOORNAAMSTE NATIONALITEITEN														
- TOTALE BEVOLKING -														
NATIONALITEITSLAND														
ZWIT- SER- LAND	POLEN	JOEGO- SLAVIE	TURKIJE	ALGE- RIJE	MAROK- KO	TUNESIE	ZAIRE	V.S.A.	JAPAN	ANDERE	TOTAAL	WOONPLAATS		
-	15	1	17	-	105	-	-	2	-	25	522	JUPRELLE		
40	271	179	2.604	497	5.278	289	663	112	15	3.647	38.037	LUIK		
4	4	6	-	-	-	-	3	14	1	26	430	NEUPRE		
6	36	21	76	4	143	-	2	4	-	132	2.174	OUPEYE		
4	64	20	603	48	228	9	11	6	-	115	8.925	SAINT-NICOLAS		
7	68	235	635	104	324	26	39	12	-	320	12.819	SERAING		
-	40	2	49	5	10	-	2	4	-	42	1.312	SOUMAGNE		
6	2	1	1	1	2	-	5	1	-	38	483	SPRIMONT		
2	29	14	4	8	57	2	1	3	-	52	829	TROOZ		
-	27	6	1.090	4	305	4	1	10	-	86	2.816	WEZET		
57	77	39	1.798	64	2.247	138	117	61	9	853	23.191	ARR. VERVIERS		
-	8	-	-	-	-	-	-	1	-	5	89	AMEL		
-	-	-	1	1	-	-	-	1	-	6	87	AUBEL		
-	-	4	-	-	2	-	-	-	-	15	234	BAELEN		
-	1	1	-	-	1	-	-	-	-	8	156	BULLINGEN		
-	2	-	-	-	-	-	1	-	-	11	213	BURG-REULAND		
-	-	1	-	-	1	-	1	1	-	1	137	BUTGENBACH		
-	3	1	264	15	312	23	5	3	-	36	1.516	DISON		
7	9	6	10	4	47	1	-	5	-	102	1.654	EUPEN		
-	8	-	1	1	51	-	2	2	1	27	921	HERVE		
7	-	1	1	-	2	-	-	4	-	22	119	JALHAY		
7	5	2	-	-	3	-	2	-	-	41	2.617	KELMIS		
-	3	-	21	-	-	-	-	2	-	10	78	LIERNEUX		
-	1	-	1	6	23	-	-	1	-	19	235	LIMBURG		
-	1	-	-	-	23	-	-	-	-	24	784	LONTZEN		
2	2	5	142	1	28	14	6	1	1	26	506	MALMEDY		
-	1	1	1	-	1	-	2	-	-	11	137	OLNE		
1	-	-	10	-	17	1	-	1	-	23	254	PEPINSTER		
3	8	-	-	-	3	-	-	4	-	22	1.348	PLOMBIERES		
4	2	5	-	-	15	-	1	2	-	27	3.762	RAEREN		
5	12	-	-	-	7	-	-	-	-	21	248	SANKT-VITH		
2	2	6	4	3	11	1	7	4	-	50	434	SPA		
-	1	-	14	1	-	3	2	2	1	23	176	STAVELOT		
2	-	-	-	-	-	-	24	-	-	3	72	STOUMONT		
2	1	-	3	2	3	-	11	1	-	20	224	THEUX		
-	-	-	1	1	-	-	1	1	-	4	101	THIMISTER-CLERMONT		
-	-	-	-	-	1	-	12	-	-	2	58	TROIS-PONTS		
13	5	6	1.321	28	1.613	95	35	20	6	257	6.415	VERVIERS		
1	2	-	2	-	3	-	5	3	-	14	143	WEISMES		
-	-	1	2	1	80	-	-	2	-	23	473	WELKENRAEDT		
12	40	11	6	13	50	24	17	8	-	162	1.696	ARR. BORGWORM		
-	-	-	-	-	-	1	-	-	-	-	28	BERLOZ		
2	2	2	-	-	-	-	-	-	-	5	88	BRAIVES		
-	-	-	-	-	4	1	-	-	-	6	46	CRISNEE		
-	-	-	1	1	1	-	-	-	-	4	99	DONCEEL		
-	1	-	-	10	-	-	-	1	-	4	57	FAIMES		
-	5	-	-	-	5	-	-	-	-	7	95	FEXHE-LE-HAUT-CLOCHER		
-	-	-	-	-	1	5	-	-	-	1	32	GEER		
2	5	-	-	-	3	1	3	-	-	59	242	HANNUIT		
1	3	1	-	-	8	7	-	-	-	7	50	LIJSEM		
-	8	1	1	-	1	1	-	-	-	3	64	OERLE		
-	3	-	-	-	3	-	6	-	-	6	78	REMICOURT		
-	6	3	2	2	2	2	1	2	-	8	496	SAINT-GEORGES-SUR-MEUSE		
3	7	4	2	-	20	6	7	5	-	48	293	BORGWORM		
4	-	-	-	-	2	-	-	-	-	4	28	WASSEIGES		
21	466	125	19.858	193	5.260	22	53	311	64	1.375	69.428	LIMBURG		
11	273	63	14.668	132	2.862	18	30	102	58	759	36.653	ARR. HASSELT		
-	13	3	29	-	6	-	-	-	-	16	336	AS		
1	33	3	3.801	25	154	-	3	14	1	63	5.561	BERINGEN		
-	10	1	4	-	3	-	-	2	5	14	291	DIEPENBEEK		
2	130	22	5.350	56	1.634	4	1	7	32	236	18.341	GENK		
-	1	-	-	3	-	-	-	1	-	15	55	GINGELOM		

WOONPLAATS	NATIONALITEITSLAND											TOTAAL LANDEN EEG
	DUITS- LAND	DENE- MARKEN	FRANK- RIJK	VER- ENIGD KONINK- RIJK	LUXEM- BURG	NEDER- LAND	IERLAND	ITALIE	GRIEKEN- LAND	SPANJE	POR- TUGAL	
HALEN	2	-	1	-	-	30	-	9	1	4	-	47
HAM	9	-	4	9	-	35	1	51	1	46	-	156
HASSELT	89	-	31	33	3	421	1	215	37	277	2	1.109
HERK-DE-STAD	11	-	2	-	-	51	-	13	2	2	-	81
HEUSDEN-ZOLDER	41	-	2	8	2	133	1	908	51	403	2	1.551
LEOPOLDSBURG	24	-	4	7	-	67	-	33	5	55	-	195
LUMMEN	13	-	5	1	2	35	-	20	1	27	-	104
NIEUWERKERKEN	1	-	2	-	-	13	-	8	1	3	-	28
OPGLABBEK	21	-	-	3	1	68	-	193	14	2	5	307
SINT-TRUIDEN	26	-	33	11	2	157	1	55	2	15	2	304
TESSENDERLO	15	-	5	9	1	79	-	44	5	1	-	159
ZONHOVEN	25	-	1	7	-	87	-	222	9	44	4	399
ZUTENDAAL	14	1	1	4	-	183	-	110	33	5	-	351
ARR. MAASEIK	487	7	45	81	3	7.145	1	2.844	388	707	19	11.727
BOCHOLT	22	-	-	4	-	281	-	33	-	9	1	350
BREE	12	-	4	4	-	220	-	16	-	6	1	263
DILSEN-STOKKEM	62	-	6	10	-	401	-	315	130	45	4	973
HAMONT-ACHEL	39	-	-	9	-	2.013	1	7	-	17	-	2.086
HECHTEL-EKSEL	24	2	2	6	1	259	-	12	4	5	-	315
HOUTHALEN-HELCHTEREN	114	-	9	13	-	225	-	2.258	241	533	9	3.402
KINROOI	23	3	-	5	-	595	-	10	-	2	-	638
LOMMEL	56	-	7	8	-	1.157	-	71	2	25	-	1.326
MAASEIK	84	1	12	9	1	783	-	54	9	15	2	970
MEEUWEN-GRUITRODE	12	-	2	3	-	99	-	15	1	7	-	139
NEERPELT	16	1	2	8	-	747	-	11	-	35	-	820
OVERPELT	12	-	1	2	-	255	-	12	-	2	-	284
PEER	11	-	-	-	1	110	-	30	1	6	2	161
ARR. TONGEREN	485	9	106	104	6	6.102	9	4.738	428	280	9	12.276
ALKEN	3	-	7	1	-	44	-	3	-	4	-	62
BILZEN	41	6	8	11	-	340	1	189	5	61	-	662
BORGLOON	1	-	5	6	-	42	-	8	-	6	-	68
HEERS	2	-	-	-	-	16	-	9	-	1	-	28
HERSTAPPE	2	-	-	-	-	-	-	-	-	-	-	2
HOESELT	12	-	1	2	-	64	-	71	2	7	-	159
KORTESSEM	4	-	2	-	-	24	-	30	4	20	-	84
LANAKEN	49	-	14	24	-	2.864	3	116	20	28	5	3.123
MAASMECHELEN	160	-	29	9	3	817	3	4.106	391	118	2	5.638
RIEMST	56	3	8	13	2	1.129	2	56	-	4	-	1.273
TONGEREN	132	-	21	36	1	184	-	126	6	19	1	526
VOEREN	19	-	10	2	-	566	-	6	-	11	1	615
WELLEN	4	-	1	-	-	12	-	18	-	1	-	36
LUXEMBURG	182	5	4.157	109	1.082	377	15	1.192	31	150	436	7.736
ARR. AARLEN	58	3	1.650	28	801	47	8	697	11	56	320	3.679
AARLEN	38	2	519	20	215	31	8	280	11	21	134	1.279
ATTERT	3	-	47	4	41	1	-	6	-	-	4	106
AUBANGE	9	1	843	2	336	7	-	286	-	33	143	1.660
MARTELANGE	1	-	22	-	69	5	-	3	-	-	-	100
MESSANCY	7	-	219	2	140	3	-	122	-	2	39	534
ARR. BASTENAKEN	75	-	237	8	106	110	4	86	14	12	29	681
BASTENAKEN	13	-	76	-	46	6	-	50	8	1	9	209
BERTOEGNE	1	-	5	-	2	1	-	-	-	-	-	9
FAUVILLERS	-	-	13	1	11	2	-	-	-	2	2	31
GOUVV	51	-	18	2	19	10	1	3	-	1	1	106
HOUFFALIZE	-	-	35	1	13	35	2	8	1	2	-	97
SAINTE-ODE	-	-	29	2	6	8	-	3	1	-	-	49
VAUX-SUR-SURE	-	-	14	1	5	8	-	8	-	-	-	36
VIELSALM	10	-	47	1	4	40	1	14	4	6	17	144

N.I.S. VOLKS- EN WONINGTELLING VAN 1991		TABEL OO.05 A T VREEMDELINGEN NAAR VOORNAAMSTE NATIONALITEITEN - TOTALE BEVOLKING -										BLZ. 7.- FOL. 2.-		ALLE ADMINISTRA- TIEVE EENHEDEN
NATIONALITEITSLAND												WOONPLAATS		
ZWIT- SER- LAND	POLEN	JOEGO- SLAVIE	TURKIJE	ALGE- RIJE	MAROK- KO	TUNESIE	ZAIRE	V.S.A.	JAPAN	ANDERE	TOTAAL			
-	1	-	55	-	14	-	-	-	-	-	17	134	HALEN	
-	7	-	154	6	32	-	1	-	-	-	9	365	HAM	
4	23	4	420	27	621	3	5	41	19	181	2.457	HASSELT		
-	2	-	5	-	1	-	-	-	-	-	17	106	HERK-DE-STAD	
1	17	8	3.735	1	159	1	-	2	-	42	5.517	HEUSDEN-ZOLDER		
-	4	11	672	-	9	-	1	2	-	14	908	LEOPOLDSBURG		
-	2	-	72	3	84	-	1	-	-	5	271	LUMMEN		
-	1	-	-	7	1	-	-	1	-	5	43	NIEUWERKERKEN		
-	6	-	26	-	12	-	-	-	-	8	359	OPLABBEEK		
2	13	5	7	3	97	10	18	8	1	68	536	SINT-TRUIDEN		
1	1	-	174	1	10	-	-	-	-	16	362	TESSENDERLO		
-	7	5	154	-	24	-	-	-	-	19	608	ZONHOVEN		
-	2	1	10	-	1	-	-	24	-	14	403	ZUTENDAAL		
6	86	18	2.340	42	1.753	2	5	145	1	301	16.426	ARR. MAASEIK		
-	-	-	3	-	9	1	-	18	-	11	392	BOCHOLT		
1	1	-	37	5	51	-	-	9	1	13	381	BREE		
-	4	2	243	-	177	-	1	5	-	32	1.437	DILSEN-STOKKEM		
1	4	1	50	3	20	-	-	9	-	2	2.176	HAMONT-ACHEL		
-	4	-	69	4	31	-	1	7	-	11	442	HECHTEL-EKSEL		
-	40	14	1.365	22	925	1	-	5	-	86	5.860	HOUTHALEN-HELCHTEREN		
-	1	-	-	-	23	-	-	1	-	3	666	KINROOI		
2	14	1	357	-	63	-	3	4	-	53	1.823	LOMMEL		
-	10	-	29	5	348	-	-	4	-	35	1.401	MAASEIK		
-	-	-	3	-	3	-	-	24	-	11	180	MEEUWEN-GRUITRODE		
-	5	-	118	1	60	-	-	27	-	6	1.037	NEERPELT		
1	-	-	20	2	22	-	-	9	-	19	357	OVERPELT		
1	3	-	46	-	21	-	-	23	-	19	274	PEER		
4	107	44	2.850	19	645	2	18	64	5	315	16.349	ARR. TONGEREN		
-	-	-	7	3	9	-	-	3	-	23	107	ALKEN		
1	5	1	179	-	208	-	5	18	4	42	1.125	BILZEN		
-	7	-	4	1	9	-	-	1	-	19	109	BORGLOON		
-	-	-	-	-	-	-	-	-	-	7	35	HEERS		
-	-	-	-	-	-	-	-	-	-	2	2	HERSTAPPE		
-	2	-	12	-	5	-	1	2	-	4	185	HOESELT		
-	-	-	14	-	8	-	-	-	-	4	110	KORTESSEM		
1	10	4	14	-	10	-	-	4	1	52	3.219	LANAKEN		
1	72	37	2.608	9	378	-	-	16	-	72	8.831	MAASMECHELEN		
1	-	-	1	-	3	-	-	17	-	13	1.308	RIEMST		
-	10	1	11	6	13	2	12	3	-	58	642	TONGEREN		
-	1	1	-	-	-	-	-	-	-	8	625	VOEREN		
-	-	-	-	-	2	-	-	-	-	13	51	WELLEN		
23	47	15	832	69	134	35	122	29	2	512	9.556	LUXEMBURG		
4	7	4	1	4	44	14	35	8	1	135	3.936	ARR. AARLEN		
1	3	2	1	2	37	4	25	6	1	74	1.435	AARLEN		
-	1	-	-	1	2	-	1	2	-	1	114	ATTERT		
2	3	2	-	1	3	10	5	-	-	31	1.717	AUBANGE		
-	-	-	-	-	-	-	-	-	-	6	106	MARTELANGE		
1	-	-	-	-	2	-	4	-	-	23	564	MESSANCY		
7	5	1	183	2	8	1	14	8	-	74	984	ARR. BASTENAKEN		
1	-	-	171	2	-	-	8	1	-	19	411	BASTENAKEN		
-	-	-	-	-	-	-	-	-	-	6	15	BERTOEGNE		
-	-	1	-	-	-	-	-	-	-	6	38	FAUVILLERS		
-	-	-	4	-	2	-	-	2	-	20	134	GOUVY		
1	1	-	2	-	3	-	-	2	-	-	106	HOUFFALIZE		
1	-	-	-	-	3	1	3	-	-	4	61	SAINTE-ODE		
1	1	-	-	-	-	-	-	1	-	4	43	VAUX-SUR-SURE		
3	3	-	6	-	-	-	3	2	-	15	176	VIELSALM		

N.I.S. VOLKS- EN WONINGTELLING VAN 1991	TABEL 00.05 A T		BLZ. 8.- FOL. 1.-									ALLE ADMINISTRA- TIEVE EENHEDEN	
	VREEMDELINGEN NAAR VOORNAAMSTE NATIONALITEITEN												
- TOTALE BEVOLKING -													
WOONPLAATS	NATIONALITEITSLAND											TOTAAL LANDEN EEG	
	DUITS- LAND	DENE- MARKEN	FRANK- RIJK	VER- ENIGD KONINK- RIJK	LUXEM- BURG	NEDER- LAND	IERLAND	ITALIE	GRIEKEN- LAND	SPANJE	POR- TUGAL		
ARR. MARCHE-EN-FAMENNE	18	1	289	25	21	145	2	181	2	34	19	737	
DURBUY	3	1	56	5	10	41	2	36	-	4	1	159	
EREZEE	2	-	17	1	-	9	-	-	-	2	-	31	
HOTTON	2	-	33	4	-	10	-	15	-	-	1	65	
LA ROCHE-EN-ARDENNE	3	-	18	4	1	13	-	14	-	2	1	56	
MANHAY	-	-	9	3	-	22	-	10	-	1	1	46	
MARCHE-EN-FAMENNE	4	-	107	2	5	20	-	91	1	18	12	260	
NASSOGNE	1	-	28	4	3	6	-	12	1	5	-	60	
RENDEUX	2	-	10	-	-	23	-	1	-	1	-	37	
TENNEVILLE	1	-	11	2	2	1	-	2	-	1	3	23	
ARR. NEUFCHATEAU	15	1	613	33	56	40	1	40	3	30	39	871	
BERTRIX	2	-	79	-	14	4	-	1	-	5	3	108	
BOUILLON	1	-	200	4	7	16	-	7	1	9	3	248	
DAVERDISSE	-	-	9	-	-	-	-	1	-	-	-	10	
HERBEUMONT	2	-	15	1	1	2	-	-	-	-	-	21	
LEGLISE	1	1	33	7	9	2	1	2	1	1	1	59	
LIBIN	-	-	40	4	3	-	-	8	-	1	3	59	
LIBRAMONT-CHEVIGNY	-	-	57	7	7	2	-	1	-	-	2	76	
NEUFCHATEAU	4	-	48	2	6	1	-	8	-	9	18	96	
PALISEUL	3	-	53	-	2	5	-	6	-	-	-	69	
SAINT-HUBERT	1	-	45	-	3	3	-	3	1	3	1	60	
TELLIN	-	-	14	1	2	2	-	1	-	1	-	21	
WELLIN	1	-	20	7	2	3	-	2	-	1	8	44	
ARR. VIRTON	16	-	1.368	15	98	35	-	188	1	18	29	1.768	
CHINY	1	-	92	-	-	5	-	12	-	-	-	110	
ETALLE	2	-	49	-	7	1	-	5	-	5	7	76	
FLORENVILLE	7	-	200	-	10	7	-	5	-	2	4	235	
HABAY	-	-	93	3	15	2	-	11	-	3	2	129	
MEIX-DEVANT-VIRTON	3	-	63	2	5	2	-	10	-	-	-	85	
MUSSON	1	-	205	3	18	9	-	63	-	-	4	303	
ROUVROY	1	-	124	-	6	3	-	10	-	-	1	145	
SAINT-LEGER	-	-	73	1	13	2	-	7	1	1	-	98	
TINTIGNY	-	-	66	1	2	2	-	7	-	-	1	79	
VIRTON	1	-	403	5	22	2	-	58	-	7	10	508	
PROV. NAMEN	278	6	4.325	228	198	393	9	7.829	227	827	460	14.780	
ARR. DINANT	79	2	1.238	61	63	166	2	517	15	51	110	2.304	
ANHEE	6	-	48	2	9	11	-	83	-	1	8	168	
BEAURAING	4	-	236	-	3	15	-	13	-	9	6	286	
BIEVRE	3	-	42	1	-	4	-	5	-	-	2	57	
CINEY	2	-	75	6	11	11	-	80	4	15	1	205	
DINANT	34	-	143	28	9	14	2	62	-	10	14	316	
GEDINNE	1	-	59	3	-	10	-	8	10	-	-	91	
HAMOIS	2	-	31	3	5	1	-	29	-	1	3	75	
HASTIERE	10	-	202	5	1	13	-	32	-	2	5	270	
HAVELANGE	-	-	22	-	6	12	-	3	-	1	7	51	
HOUVET	1	1	63	2	3	3	-	6	-	2	3	84	
ONHAYE	2	-	28	1	1	-	-	13	-	1	1	47	
ROCHFORT	7	1	96	3	6	33	-	65	-	3	3	217	
SOMME-LEUZE	2	-	16	3	2	22	-	7	-	2	2	56	
VRESSE-SUR-SEMOIS	2	-	109	-	-	8	-	4	1	-	1	125	
VVOIR	3	-	68	4	7	9	-	107	-	4	54	256	
ARR. NAMEN	145	3	1.978	141	124	198	6	6.592	204	690	328	10.409	
ANDENNE	11	1	187	6	14	24	-	744	2	181	38	1.208	
ASSESE	2	-	20	-	1	4	-	33	-	4	-	64	
EGHEZEE	12	-	63	10	5	22	-	63	-	11	6	192	
FERNELMONT	2	-	32	2	3	1	-	19	-	2	-	61	
FLOREFFE	4	-	45	-	-	-	-	129	-	2	-	180	
FOSSÉS-LA-VILLE	5	-	37	6	2	1	-	125	3	1	-	180	

N.I.S. VOLKS- EN WONINGTELLING VAN 1991		TABEL 00.05 A T VREEMDELINGEN NAAR VOORNAAMSTE NATIONALITEITEN - TOTALE BEVOLKING -										BLZ. 8.- FOL. 2.- ALLE ADMINISTRATIEVE EENHEDEN	
NATIONALITEITSLAND												WOONPLAATS	
ZWIT- SER- LAND	POLEN	JOEGO- SLAVIE	TURKIJE	ALGE- RIJE	MAROK- KO	TUNESIE	ZAIRE	V.S.A.	JAPAN	ANDERE	TOTAAL		
2	15	2	345	13	26	11	47	6	-	92	1.296	ARR. MARCHE-EN-FAMENNE	
1	7	-	-	2	2	-	6	2	-	27	206	DURBUY	
-	-	-	-	-	-	-	5	-	-	4	40	EREZEE	
-	3	-	11	-	11	-	1	-	-	4	95	HOTTON	
1	-	1	-	1	2	4	-	-	-	7	72	LA ROCHE-EN-ARDENNE	
-	1	1	4	-	-	-	-	-	-	3	55	MANHAY	
-	3	-	298	9	10	1	26	3	-	29	639	MARCHE-EN-FAMENNE	
-	1	-	26	-	-	6	6	-	-	10	109	NASSOGNE	
-	-	-	-	1	1	-	3	-	-	3	45	RENDEUX	
-	-	-	6	-	-	-	-	1	-	5	35	TENNEVILLE	
7	11	4	142	26	36	1	14	3	1	118	1.234	ARR. NEUFCHATEAU	
2	-	-	80	6	1	-	2	-	-	33	232	BERTRIX	
-	-	-	-	3	-	-	-	-	-	3	254	BOUILLON	
-	3	-	-	-	-	-	2	-	-	6	21	DAVERDISSE	
-	-	4	-	1	1	-	-	1	-	-	28	HERBEUMONT	
-	-	-	-	-	-	-	-	1	1	3	64	LEGLISE	
-	1	-	-	1	2	-	1	-	-	13	77	LIBIN	
1	1	-	56	6	1	1	5	-	-	16	163	LIBRAMONT-CHEVIGNY	
-	2	-	-	6	26	-	-	-	-	17	147	NEUFCHATEAU	
1	2	-	-	1	-	-	-	-	-	8	81	PALISEUL	
1	2	-	-	2	5	-	-	1	-	13	84	SAINT-HUBERT	
2	-	-	-	-	-	-	2	-	-	1	26	TELLIN	
-	-	-	6	-	-	-	2	-	-	5	57	WELLIN	
3	9	4	161	24	20	8	12	4	-	93	2.106	ARR. VIRTON	
-	1	-	-	2	-	-	3	1	-	5	122	CHINY	
-	-	-	-	1	1	-	1	-	-	-	79	ETALLE	
1	-	4	9	3	2	-	-	-	-	14	268	FLORENVILLE	
-	1	-	-	-	-	-	1	2	-	12	145	HABAY	
-	-	-	8	-	-	-	-	-	-	6	99	MEIX-DEVANT-VIRTON	
-	2	-	-	2	3	7	-	-	-	15	332	MUSSON	
-	3	-	1	2	-	-	-	-	-	4	155	ROUVROY	
2	1	-	-	1	-	1	-	-	-	2	105	SAINT-LEGER	
-	-	-	-	-	1	-	1	-	-	5	86	TINTIGNY	
-	1	-	143	13	13	-	6	1	-	30	715	VIRTON	
85	149	362	1.377	192	1.330	111	481	98	4	1.563	20.532	PROV. NAMEN	
26	25	4	4	24	45	4	49	35	2	249	2.771	ARR. DINANT	
6	1	-	-	1	1	-	-	2	-	15	194	ANHEE	
-	1	-	-	1	1	-	-	-	-	13	302	BEAURAING	
-	4	-	-	1	1	-	-	-	-	7	70	BIEVRE	
2	3	2	-	1	4	-	25	4	1	39	286	CINEY	
1	2	1	-	4	14	1	10	6	1	37	393	DINANT	
-	1	-	-	-	1	-	-	1	-	9	103	GEDINNE	
-	-	-	-	1	4	-	4	-	-	21	105	HAMOIS	
-	2	-	-	3	4	1	1	5	-	11	297	HASTIERE	
-	2	-	-	-	-	-	-	-	-	19	72	HAVELANGE	
2	-	-	-	1	1	1	-	3	-	4	96	HOUYET	
-	1	-	-	-	-	-	1	4	-	3	56	ONHAYE	
6	1	1	3	3	-	1	3	3	-	45	283	ROCHFORT	
8	1	-	-	1	-	-	-	2	-	6	74	SOMME-LEUZE	
1	1	-	-	5	-	-	-	2	-	3	137	VRESSE-SUR-SEMOIS	
-	5	-	1	2	14	-	5	3	-	17	303	VVOIR	
56	99	352	1.363	72	1.263	103	420	43	2	1.219	15.401	ARR. NAMEN	
3	4	18	7	17	270	4	4	-	-	33	1.568	ANDENNE	
-	1	-	-	-	3	-	1	1	-	5	75	ASSESE	
1	2	1	-	-	-	-	2	-	-	19	217	EGHEZEE	
3	2	-	-	-	-	4	-	1	1	6	78	FERNELMONT	
2	2	1	5	-	1	-	-	1	-	6	198	FLOREFFE	
-	4	1	2	4	7	-	1	1	-	10	210	FOSSÉS-LA-VILLE	

WOONPLAATS	NATIONALITEITSLAND											
	DUITS- LAND	DENE- MARKEN	FRANK- RIJK	VER- ENIGD KONINK- RIJK	LUXEM- BURG	NEDER- LAND	IERLAND	ITALIE	GRIEKEN- LAND	SPANJE	POR- TUGAL	TOTAAL LANDEN EEG
GEMBLOUX	7	-	196	21	24	12	-	131	4	15	115	525
GESVES	2	-	38	1	2	8	-	13	1	4	1	70
JEMEPPE-SUR-SAMBRE	8	-	139	1	6	9	-	412	10	38	57	680
LA BRUYERE	4	-	15	3	-	2	1	30	1	10	5	71
METTET	9	1	73	7	11	4	-	144	4	6	4	263
NAMEN	35	-	802	62	42	84	4	1.730	43	200	37	3.039
OHEY	-	1	21	5	1	3	-	31	1	4	-	67
PROFONDEVILLE	4	-	75	3	5	12	-	81	5	10	31	226
SAMBREVILLE	31	-	162	9	7	8	-	2.718	128	179	25	3.267
SOMBREFFE	9	-	73	5	1	4	1	189	2	23	9	316
ARR. PHILIPPEVILLE	54	1	1.109	26	11	29	1	720	8	86	22	2.067
CERFONTAINE	1	1	30	5	-	3	1	26	-	3	1	71
COUVIN	23	-	445	1	3	8	-	70	2	11	10	573
DOISCHE	5	-	68	-	-	-	-	26	1	-	-	100
FLORENNES	6	-	65	15	4	2	-	89	-	4	1	186
PHILIPPEVILLE	4	-	100	-	3	12	-	94	2	32	3	250
VIROINVAL	3	-	202	1	-	-	-	39	-	2	4	251
WALCOURT	12	-	199	4	1	4	-	376	3	34	3	636
PROV. OOST-VLAANDEREN	801	62	2.196	841	92	5.616	87	1.081	216	740	128	11.860
ARR. AALST	85	3	202	115	4	316	4	181	39	193	12	1.154
AALST	33	-	97	57	-	128	3	56	28	128	6	536
DENDERLEEUV	4	-	11	7	-	28	-	10	1	1	1	63
ERPE-MERE	2	-	10	7	-	22	-	7	1	7	1	57
GERAARDSBERGEN	13	1	28	4	2	48	-	31	3	9	-	139
HAALTERT	8	-	5	7	1	15	-	7	-	8	1	52
HERZELE	2	1	3	2	-	14	-	8	1	1	-	32
LEDE	4	-	9	5	-	10	-	7	1	1	1	38
NINOVE	13	1	32	15	1	38	1	42	1	35	1	180
SINT-LIEVENS-HOUTEM	-	-	1	-	-	5	-	3	-	-	-	9
ZOTTEGEM	6	-	6	11	-	8	-	10	3	3	1	48
ARR. DENDERMONDE	74	2	94	92	4	338	1	72	23	35	6	741
BERLARE	7	-	7	10	1	25	-	5	-	1	1	57
BUGGENHOUT	1	-	12	3	1	28	-	8	-	1	-	54
DENDERMONDE	30	-	24	42	-	83	-	19	11	6	4	219
HAMME	5	1	2	6	-	40	-	14	-	2	-	70
LAARNE	5	-	2	3	-	26	1	9	-	1	1	48
LEBBEKE	3	-	3	2	-	9	-	3	-	11	-	31
WAASMUNSTER	5	-	5	7	-	70	-	-	3	-	-	90
WETTEREN	5	-	22	12	1	23	-	3	8	9	-	83
WICHELEN	5	-	3	5	-	8	-	2	-	2	-	25
ZELE	8	1	14	2	1	26	-	9	1	2	-	64
ARR. EEKLO	56	-	220	19	14	876	5	84	4	16	3	1.297
ASSENEDE	10	-	13	1	1	178	-	3	-	-	-	206
EEKLO	6	-	25	3	4	67	-	7	2	2	-	116
KAPRIJKE	4	-	11	-	-	30	-	-	-	1	-	46
MALDEGEM	10	-	19	2	1	185	-	3	-	-	-	220
SINT-LAUREINS	1	-	2	1	-	139	-	1	-	3	-	147
ZELZATE	25	-	150	12	8	277	5	70	2	10	3	562
ARR. GENT	394	46	1.164	426	65	2.180	25	448	105	399	79	5.331
AALTER	7	-	9	4	-	17	-	2	-	1	-	40
DEINZE	11	2	47	30	1	49	-	11	7	1	5	164
DE PINTE	15	1	13	10	1	35	-	2	-	1	-	78
DESTELBERGEN	15	1	24	17	11	43	-	18	1	8	-	138
EVERGEM	26	-	31	12	13	157	1	7	-	4	-	251
GAVERE	5	-	7	5	1	18	-	8	2	1	-	47
GENT	236	38	839	298	28	1.260	21	331	89	346	67	3.553
KNESSELARE	1	-	8	4	-	17	-	2	-	-	-	32
LOCHRISTI	8	-	14	4	1	61	-	8	1	4	-	101

N.I.S. VOLKS- EN WONINGTELLING VAN 1991		TABEL OO.05 A T VREEMDELINGEN NAAR VOORNAAMSTE NATIONALITEITEN - TOTALE BEVOLKING -										BLZ. 9.- FOL. 2.-		ALLE ADMINISTRA- TIEVE EENHEDEN	
NATIONALITEITSLAND												WOONPLAATS			
ZWIT- SER- LAND	POLEN	JOEGO- SLAVIE	TURKIJE	ALGE- RIJE	MAROK- KO	TUNESIE	ZAIRE	V.S.A.	JAPAN	ANDERE	TOTAAL				
1	3	4	26	4	90	31	67	5	-	189	945	GEMBLOUX			
-	-	7	4	1	-	-	2	2	-	7	93	GESVES			
-	13	4	4	2	43	7	8	3	-	40	804	JEMEPPE-SUR-SAMBRE			
-	2	-	4	-	-	-	1	2	-	8	88	LA BRUYERE			
2	6	-	-	1	-	-	2	7	-	10	291	METTET			
33	22	294	1.161	31	650	54	293	16	1	783	6.377	NAMEN			
-	-	1	1	-	-	-	-	-	-	1	70	OHEY			
4	4	10	1	1	4	-	4	3	-	22	279	PROFONDEVILLE			
7	32	10	147	11	194	2	24	-	-	72	3.766	SAMBREVILLE			
-	2	1	1	-	1	1	11	1	-	8	342	SOMBREFFE			
3	25	6	10	96	22	4	12	20	-	95	2.360	ARR. PHILIPPEVILLE			
-	-	-	-	-	2	-	1	-	-	2	76	CERFONTAINE			
1	4	-	1	54	1	2	8	5	-	17	666	COUVIN			
-	1	-	-	-	-	-	-	-	-	6	107	DOISCHE			
-	6	4	-	-	17	-	-	3	-	31	247	FLORENNES			
-	7	-	-	26	1	-	2	9	-	16	311	PHILIPPEVILLE			
-	-	-	5	9	-	-	-	-	-	1	266	VIROINVAL			
2	7	2	4	7	1	2	1	3	-	22	687	WALCOURT			
85	238	109	12.580	663	6.133	1.340	169	169	48	3.655	37.049	PROV. OOST-VLAANDEREN			
5	34	18	428	24	325	102	26	8	2	296	2.422	ARR. AALST			
2	17	5	365	11	245	25	7	5	1	117	1.336	AALST			
-	-	-	-	-	6	1	-	-	-	19	89	DENDERLEEUV			
-	-	-	-	-	1	-	-	-	1	16	75	ERPE-MERE			
-	5	2	1	2	19	9	1	1	-	45	224	GERAARDSBERGEN			
-	3	-	-	-	3	1	-	-	-	6	65	HAALERT			
-	-	-	3	-	1	1	-	-	-	4	41	HERZELE			
1	8	10	3	-	1	3	1	-	-	22	87	LEDE			
2	-	1	49	9	48	62	15	1	-	49	416	NINOVE			
-	-	-	7	-	-	-	-	-	-	2	18	SINT-LIEVENS-HOUTEM			
-	1	-	-	2	1	-	2	1	-	16	71	ZOTTEGEM			
14	14	9	1.419	60	567	180	10	10	-	237	3.261	ARR. DENDERMONDE			
1	-	1	-	-	2	1	-	-	-	13	75	BERLARE			
-	-	-	-	-	53	-	-	1	-	18	126	BUGGENHOUT			
1	6	7	45	13	220	4	2	1	-	77	595	DENDERMONDE			
-	1	-	411	1	25	-	-	-	-	25	533	HAMME			
1	3	-	26	1	-	7	6	6	-	3	101	LAARNE			
-	3	-	3	38	96	-	-	-	-	33	204	LEBBEKE			
-	-	-	-	1	93	-	1	-	-	11	196	WAASMUNSTER			
10	-	-	81	3	22	161	1	1	-	26	388	WETTEREN			
-	-	-	7	1	13	7	-	1	-	9	63	WICHELEN			
1	1	1	846	2	43	-	-	-	-	22	980	ZELE			
2	5	2	24	27	28	21	9	7	1	126	1.549	ARR. EEKLO			
-	1	1	1	-	7	1	-	-	1	13	231	ASSENEDE			
2	2	1	20	3	3	11	8	2	-	51	219	EEKLO			
-	-	-	-	-	-	-	-	1	-	2	49	KAPRIJKE			
-	-	-	1	1	-	7	1	-	-	20	250	MALDEGEM			
-	-	-	-	-	-	-	-	1	-	9	157	SINT-LAUREINS			
-	2	-	2	23	18	2	-	3	-	31	643	ZELZATE			
46	152	68	8.302	443	1.696	552	77	95	44	2.518	19.324	ARR. GENT			
-	5	7	1	1	-	-	-	2	-	15	71	AALTER			
2	9	4	7	1	80	7	-	1	-	39	314	DEINZE			
1	-	-	-	1	1	-	-	-	5	10	97	DE PINTE			
3	-	-	8	1	2	2	4	3	-	14	175	DESTELBERGEN			
5	1	-	1	2	17	4	1	1	-	22	305	EVERGEM			
-	-	-	-	-	3	7	-	-	4	9	70	GAVERE			
20	103	43	8.165	417	1.563	515	71	70	29	2.273	16.822	GENT			
1	-	1	-	-	-	7	-	-	-	4	45	KNESSELARE			
-	9	5	-	5	1	-	-	5	-	24	150	LOCHRISTI			

N.I.S. VOLKS- EN WONINGTELLING VAN 1991		TABEL 00.05 A T VREEMDELINGEN NAAR VOORNAAMSTE NATIONALITEITEN - TOTALE BEVOLKING -										BLZ. 10.- FOL. 2.-		ALLE ADMINISTRA- TIEVE EENHEDEN
NATIONALITEITSLAND												WOONPLAATS		
ZWIT- SER- LAND	POLEN	JOEGO- SLAVIE	TURKIJE	ALGE- RIJE	MAROK- KO	TUNESIE	ZAIRE	V.S.A.	JAPAN	ANDERE	TOTAAL			
2	3	-	-	4	-	-	-	2	-	6	109	LOVENDEGEM		
1	1	-	-	2	2	1	-	-	-	11	76	MELLE		
1	1	1	-	-	4	2	-	5	-	8	143	MERELBEKE		
-	-	-	-	-	-	-	-	1	1	5	146	MOERBEKE		
-	-	-	-	-	3	-	-	-	-	7	70	NAZARETH		
-	2	1	-	1	-	-	1	-	-	4	33	NEVELE		
-	-	-	1	-	4	1	-	-	-	6	35	OOSTERZELE		
5	-	5	-	-	-	2	-	4	5	34	220	SINT-MARTENS-LATEM		
-	-	-	1	-	-	-	-	-	-	9	40	WAARSCHOOT		
3	14	1	14	6	5	-	-	-	-	6	195	WACHTEBEKE		
-	-	-	-	1	-	-	-	-	-	6	39	ZOMERGEM		
2	4	-	104	1	11	4	-	-	-	6	169	ZULTE		
9	9	2	66	37	428	409	38	15	-	76	1.851	ARR. OUDENAARDE		
3	-	1	-	-	1	-	-	-	-	6	58	BRAKEL		
-	-	-	-	-	-	-	-	-	-	1	9	HOREBEKE		
-	1	-	-	-	-	6	-	2	-	6	44	KLUISBERGEN		
-	1	-	-	-	4	13	-	1	-	1	50	KRUISSHOUTEM		
-	-	-	-	-	-	-	-	-	-	-	8	LIERDE		
1	-	-	-	-	1	5	-	5	-	-	44	MAARKEDAL		
2	4	1	65	3	15	9	8	6	-	29	281	OUDENAARDE		
2	3	-	1	34	406	375	30	1	-	27	1.301	RONSE		
-	-	-	-	-	-	-	-	-	-	1	9	WORTEGEM-PETEGEM		
-	-	-	-	-	1	1	-	-	-	4	27	ZINGEM		
1	-	-	-	-	-	-	-	-	-	1	20	ZWALM		
9	24	10	2.341	72	3.089	76	9	34	1	402	8.642	ARR. SINT-NIKLAAS		
-	11	-	21	1	13	4	-	7	1	49	631	BEVEREN		
-	-	3	149	-	13	-	-	-	-	27	291	KRUIBEKE		
4	2	1	723	26	1.257	1	2	7	-	71	2.367	LOKEREN		
-	3	2	169	-	9	-	-	1	-	11	544	SINT-GILLIS-WAAS		
3	4	2	769	40	1.237	17	5	10	-	179	2.946	SINT-NIKLAAS		
-	3	1	49	4	16	-	2	3	-	23	551	STEKENE		
2	1	1	461	1	544	54	-	6	-	42	1.312	TEMSE		
76	88	72	274	304	1.142	284	93	162	60	2.318	15.816	PROV. WEST-VLAANDEREN		
39	37	30	28	53	66	76	30	61	13	660	3.831	ARR. BRUGGE		
-	1	-	-	-	-	11	5	-	-	6	61	BEERNEM		
4	7	3	1	4	2	11	-	2	-	44	303	BLANKENBERGE		
22	17	24	21	41	22	25	23	30	9	427	1.959	BRUGGE		
-	-	-	3	1	1	-	-	3	-	8	91	DAMME		
-	-	-	-	-	-	-	-	1	-	20	90	JABBEKE		
12	2	2	2	3	34	27	2	21	4	89	1.016	KNOKKE-HEIST		
-	2	-	-	2	-	1	-	4	-	27	105	OOSTKAMP		
-	4	1	1	-	1	1	-	-	-	25	70	TORHOUT		
1	4	-	-	2	6	-	-	-	-	11	113	ZEDELGEM		
-	-	-	-	-	-	-	-	-	-	3	23	ZUIENKERKE		
-	-	1	26	11	4	-	-	2	-	72	240	ARR. DIKSMUIDE		
-	-	-	8	9	-	-	-	-	-	41	99	DIKSMUIDE		
-	-	1	8	1	-	-	-	1	-	7	50	HOUTHULST		
-	-	-	4	1	3	-	-	-	-	8	36	KOEKELARE		
-	-	-	-	-	-	-	-	1	-	15	33	KORTEMARK		
-	-	-	6	-	1	-	-	-	-	1	22	LO-RENINGE		
-	5	-	29	11	6	8	4	12	1	95	1.797	ARR. IEPER		
-	-	-	-	-	-	-	-	1	-	9	336	HEUVELLAND		
-	1	-	21	9	4	7	3	-	-	56	536	IEPER		
-	1	-	8	-	-	-	-	-	-	1	40	LANGEMARK-POELKAPELLE		
-	-	-	-	-	-	-	-	-	-	-	63	MESEN		

WOONPLAATS	NATIONALITEITSLAND											TOTAAL LANDEN EEG
	DUIJS- LAND	DENE- MARKEN	FRANK- RIJK	VER- ENIGD KONINK- RIJK	LUXEM- BURG	NEDER- LAND	IERLAND	ITALIE	GRIEKEN- LAND	SPANJE	POR- TUGAL	
POPERINGE	2	-	222	36	-	8	-	-	-	1	-	269
VLETEREN	2	-	14	1	-	3	-	-	-	-	-	20
WERVIK	4	-	399	3	-	2	3	3	-	3	8	425
ZONNEBEKE	2	-	39	1	-	4	-	6	-	2	4	58
ARR. KORTRIJK	92	-	2.144	130	4	329	9	192	27	57	70	3.054
ANZEGEM	6	-	11	3	-	8	-	19	-	1	1	49
AVELGEM	-	-	44	-	-	8	-	13	-	1	2	68
DEERLIJK	1	-	10	2	-	8	-	5	-	1	2	29
HARELBEKE	14	-	62	11	1	19	-	14	1	8	1	131
KORTRIJK	29	-	417	64	2	140	5	68	19	23	16	783
KUURNE	4	-	34	2	-	22	-	9	-	1	-	72
LENDELEDE	-	-	10	1	-	1	-	2	-	-	-	14
MENEN	10	-	1.223	11	-	32	1	21	4	16	11	1.329
SPIERE-HELKIJN	-	-	66	-	-	3	-	1	-	-	4	74
WAREGEM	9	-	49	24	1	50	2	28	1	3	2	169
WEVELGEM	17	-	160	5	-	19	1	7	-	-	10	219
ZWEVEGEM	2	-	58	7	-	19	-	5	2	3	21	117
ARR. OOSTENDE	145	3	495	380	23	334	9	130	13	27	78	1.637
BREDENE	13	-	20	21	1	29	5	5	1	4	8	107
DE HAAN	31	2	26	33	2	63	-	9	-	-	-	166
GISTEL	4	-	21	10	-	5	-	1	-	-	-	41
ICHTEGEM	4	-	27	-	1	16	-	1	-	-	1	50
MIDDELKERKE	24	-	49	20	2	46	1	19	-	-	3	164
OOSTENDE	67	1	338	295	17	171	2	94	12	23	66	1.086
OUDENBURG	2	-	14	1	-	4	1	1	-	-	-	23
ARR. ROESELARE	27	4	222	40	1	110	2	38	9	6	26	485
HOOGLEDE	-	-	3	3	-	13	-	1	1	-	3	24
INGELMUNSTER	2	-	23	1	-	6	-	-	-	1	2	35
IZEGEM	4	-	45	3	1	15	-	7	1	2	1	79
LEDEGEM	1	-	20	1	-	6	-	-	-	-	1	29
LICHTERVELDE	-	-	4	-	-	6	-	1	-	-	1	12
MOORSLEDE	1	-	28	1	-	4	-	4	-	-	-	38
ROESELARE	18	4	97	31	-	59	2	23	7	3	14	258
STADEN	1	-	2	-	-	1	-	2	-	-	4	10
ARR. TIELT	27	-	66	10	2	72	1	15	2	3	1	199
ARDOOIE	2	-	4	3	-	12	-	1	-	1	1	24
DENTERGEM	-	-	21	2	-	3	-	2	-	-	-	28
MEULEBEKE	2	-	14	-	-	9	-	4	-	-	-	29
OOSTROZEBEKE	2	-	4	-	-	5	-	-	-	-	-	11
PITTEM	-	-	1	1	1	5	-	-	-	1	-	9
RUISELEDE	6	-	1	-	-	8	-	1	-	-	-	16
TIELT	5	-	7	2	1	15	1	6	2	1	-	40
WIELSBEKE	3	-	5	1	-	2	-	-	-	-	-	11
WINGENE	7	-	9	1	-	13	-	1	-	-	-	31
ARR. VEURNE	64	-	786	41	2	113	1	46	6	5	16	1.080
ALVERINGEM	-	-	55	-	-	4	-	2	-	-	1	62
DE PANNE	12	-	356	5	-	19	-	26	1	2	5	426
KOKSIJDE	38	-	244	19	2	55	-	10	5	2	9	384
NIEUWPOORT	11	-	54	14	-	23	1	5	-	1	1	110
VEURNE	3	-	77	3	-	12	-	3	-	-	-	98

N.I.S. VOLKS- EN WONINGTELLING VAN 1991		TABEL 00.05 A T VREEMDELINGEN NAAR VOORNAAMSTE NATIONALITEITEN - TOTALE BEVOLKING -										BLZ. 11.- FOL. 2.- ALLE ADMINISTRA- TIEVE EENHEDEN	
NATIONALITEITSLAND												WOONPLAATS	
ZWIT- SER- LAND	POLEN	JOEGO- SLAVIE	TURKIJE	ALGE- RIJE	MAROK- KO	TUNESIE	ZAIRE	V.S.A.	JAPAN	ANDERE	TOTAAL		
-	-	-	-	-	-	-	1	8	-	9	287	POPERINGE	
-	-	-	-	1	-	-	-	-	-	-	21	VLETEREN	
-	3	-	-	-	1	1	-	2	-	15	447	WERVIK	
-	-	-	-	1	1	-	-	1	1	5	67	ZONNEBEKE	
14	22	13	77	127	777	142	15	22	26	707	4.996	ARR. KORTRIJK	
-	-	-	8	-	-	6	-	-	-	10	73	ANZEGEM	
-	2	-	-	9	2	5	-	-	-	5	91	AVELGEM	
4	-	-	3	11	-	14	-	-	-	8	69	DEERLIJK	
-	-	2	5	1	15	1	-	2	-	76	233	HARELBEKE	
6	10	10	37	72	500	40	10	10	1	324	1.803	KORTRIJK	
-	1	-	-	2	3	4	-	-	-	60	142	KUURNE	
-	-	-	-	3	-	3	-	-	-	9	29	LENDELEDE	
1	1	-	-	15	8	7	1	4	-	60	1.426	MENEN	
1	-	-	1	-	1	-	-	-	-	1	78	SPIERE-HELKIJN	
-	1	1	23	4	225	60	4	4	24	58	573	WAREGEM	
-	4	-	-	5	16	1	-	2	1	48	296	WEVELGEM	
2	3	-	-	5	7	1	-	-	-	48	183	ZWEVEGEM	
7	6	19	18	56	43	16	36	28	18	392	2.276	ARR. OOSTENDE	
1	2	-	-	1	5	1	3	2	-	36	158	BREDENE	
2	1	5	-	-	1	-	1	2	1	27	206	DE HAAN	
-	-	-	-	-	-	-	-	1	-	5	47	GISTEL	
-	-	-	7	1	-	-	-	-	-	8	66	ICHTEGEM	
3	-	2	-	-	1	-	8	4	-	62	244	MIDDELKERKE	
1	3	12	11	54	36	15	24	19	17	253	1.531	OOSTENDE	
-	-	-	-	-	-	-	-	-	-	1	24	OUDENBURG	
3	8	5	16	36	48	18	5	17	2	179	822	ARR. ROESELARE	
-	1	-	3	1	-	1	-	1	1	5	37	HOOGLEDE	
2	-	-	-	2	1	2	-	1	-	6	49	INGELMUNSTER	
1	4	-	-	8	9	-	-	2	-	43	146	IZEGEM	
-	-	-	-	-	1	-	-	-	-	5	35	LEDEGEM	
-	-	-	-	-	-	-	-	1	-	11	24	LICHTERVELDE	
-	-	-	-	-	-	-	-	1	-	4	43	MOORSLEDE	
-	3	5	13	24	37	15	5	10	1	103	474	ROESELARE	
-	-	-	-	1	-	-	-	1	-	2	14	STADEN	
7	5	3	79	6	198	17	-	16	-	74	604	ARR. TIELT	
-	-	-	-	3	-	7	-	2	-	5	41	ARDOOIE	
-	-	-	1	-	69	1	-	-	-	9	108	DENTERGEM	
-	-	-	40	1	3	-	-	-	-	12	85	MEULEBEKE	
-	-	-	-	-	18	-	-	-	-	13	42	OOSTROZEBEKE	
-	-	-	10	-	-	-	-	3	-	22	PITTEM		
-	-	-	-	-	-	-	-	1	-	2	19	RUISELEDE	
7	-	3	28	2	2	2	-	7	-	13	104	TIELT	
-	-	-	-	-	106	7	-	-	-	16	140	WIELSBEKE	
-	5	-	-	-	-	-	-	3	-	4	43	WINGENE	
6	5	1	1	4	-	7	3	4	-	139	1.250	ARR. VEURNE	
-	1	-	-	-	-	-	-	-	-	-	63	ALVERINGEM	
-	1	-	-	2	-	4	1	1	-	43	478	DE PANNE	
3	3	1	1	2	-	1	2	-	-	66	463	KOKSIJDE	
3	-	-	-	-	-	2	-	2	-	19	136	NIEUWPOORT	
-	-	-	-	-	-	-	-	1	-	11	110	VEURNE	

NATIONALITEIT	LEEFTIJDGROEP											
	0-4 JAAR	5-9 JAAR	10-14 JAAR	15-19 JAAR	20-24 JAAR	25-29 JAAR	30-34 JAAR	35-39 JAAR	40-44 JAAR	45-49 JAAR	50-54 JAAR	55-59 JAAR
ANDERE LANDEN LID VAN DE E.E.G.												
DUITSLAND	629	663	603	732	1.177	1.543	1.384	1.376	1.269	1.412	1.327	797
DENEMARKEN	63	89	76	94	86	77	79	98	124	141	80	56
SPANJE	1.207	1.182	1.383	1.693	2.449	3.182	3.097	2.291	1.713	1.521	1.686	2233
FRANKRIJK	1.747	2.027	2.216	3.017	3.645	4.242	4.374	4.978	5.645	3.803	2.718	2191
VERENIGD-KONINKRIJK	735	792	687	640	754	909	1.098	1.338	1.653	988	704	512
LUXEMBURG	50	36	37	81	253	296	260	262	203	196	170	189
GRIEKENLAND	512	542	616	696	1.075	1.357	1.234	1.019	654	378	811	865
IERLAND (EIRE)	74	59	65	61	110	164	163	129	97	59	56	14
PORTUGAL	593	567	560	553	809	1.138	1.136	943	685	446	452	349
ITALIE	6.232	6.803	7.896	9.618	10.837	12.371	13.408	12.734	11.489	7.713	7.356	6773
NEDERLAND	1.049	1.089	1.223	1.669	2.873	3.899	3.686	3.309	3.453	3.014	2.476	2347
T	12.891	13.849	15.362	18.854	24.068	29.178	29.919	28.477	26.985	19.671	17.836	16326
AND. EUROPESE LANDEN												
OOSTENRIJK	15	14	19	22	33	62	49	48	75	61	55	24
FINLAND	13	14	21	11	14	20	43	28	32	20	14	11
HONGARIJE	11	18	17	17	24	40	38	59	29	17	35	19
NOORWEGEN	19	19	19	23	28	36	40	31	36	38	37	27
POLEN	57	90	82	62	115	171	259	236	167	83	108	123
ZWEDEN	79	77	101	93	52	102	130	96	162	184	150	93
ZWITSERLAND	41	31	38	42	86	137	111	99	89	98	89	102
TSJECHOSLOWAKIJE	9	8	13	10	10	22	21	22	20	8	11	6
USSR	14	12	13	9	10	22	35	40	59	26	24	13
JOEGOSLAVIE	246	187	221	244	296	363	333	290	250	217	151	118
ANDERE LANDEN VAN EUROPA	103	71	54	57	181	231	264	216	98	43	31	13
T	607	541	598	590	849	1.206	1.323	1.165	1.017	795	705	549
LANDEN VAN AZIE												
TAIWAN	13	18	12	17	13	44	43	27	20	18	5	10
INDIE	121	88	59	63	164	365	343	203	123	67	40	18
INDONESIE	21	23	12	20	27	47	64	44	30	14	12	7
JAPAN	162	151	110	54	35	121	274	244	213	130	55	26
NOORD-VIETNAM	19	14	16	21	20	17	29	16	14	3	2	1
CHINA (VOLKSREP.)	59	49	40	55	65	270	253	166	112	83	45	37
IRAN	62	75	68	65	82	204	147	74	65	53	31	20
ISRAEL	106	105	106	78	76	80	131	145	102	48	36	21
JORDANIE	14	11	8	7	24	25	16	17	13	10	8	1
LIBANON	73	54	44	63	160	269	234	90	51	46	27	24
PAKISTAN	66	50	42	26	167	334	298	198	117	37	24	10
TURKIJE	5.868	5.839	6.050	4.419	4.100	4.336	3.704	2.795	2.081	1.134	1.704	1457
ANDERE LANDEN VAN AZIE	203	194	157	105	201	452	381	273	177	73	37	21
T	6.787	6.671	6.724	4.993	5.134	6.564	5.917	4.292	3.118	1.716	2.026	1653
LANDEN VAN AFRIKA												
BURUNDI	25	14	4	10	12	46	64	32	17	5	3	-
ZAIRE	621	562	584	572	961	927	823	610	321	173	83	31
IVOORKUST	3	10	13	7	42	65	55	25	6	5	1	-
MAURITIUS /EILAND/	9	22	20	20	18	34	33	18	17	15	5	2
RWANDA	61	48	20	17	89	88	70	55	27	13	5	2
ALGERIJE	467	473	541	518	588	597	375	392	340	405	414	392
MAROKKO	9.907	10.024	9.708	7.852	6.437	6.269	5.771	4.609	3.335	3.048	3.708	2878
TUNESIE	361	357	325	172	305	477	476	576	498	276	167	69
ANDERE LANDEN VAN AFRIKA	334	276	182	201	708	1.208	1.321	835	352	142	82	39
T	11.788	11.786	11.397	9.369	9.160	9.711	8.988	7.152	4.913	4.082	4.468	3413

N.I.S. VOLKS- EN WONINGTELLING VAN 1991		TABEL O2.01 G M										BLZ. 1.- FOL. 2.-		HET RIJK
BEVOLKING VAN VREEMDE NATIONALITEIT NAAR NATIONALITEIT, LEEFTIJDGROEPEN EN LEEFTIJDKlassen														
LEEFTIJDGROEP								LEEFTIJDKlasse			ALGE- MEEN TOTAAL	NATIONALITEIT		
60-64 JAAR	65-69 JAAR	70-74 JAAR	75-79 JAAR	80-84 JAAR	85-89 JAAR	90-94 JAAR	95 ANS EN MEER	0-14 JAAR	15-64 JAAR	65 ANS EN MEER				
ANDERE LANDEN LID VAN DE E.E.G.														
767	641	258	146	102	41	10	1	1.895	11.784	1.199	14878	DUITSLAND		
32	37	4	9	2	2	2	-	228	867	56	1151	DENEMARKEN		
2.000	971	255	109	46	16	9	3	3.772	21.865	1.409	27046	SPANJE		
1.960	1.663	744	600	377	173	65	12	5.990	36.573	3.634	46197	FRANKRIJK		
310	637	397	177	61	21	12	1	2.214	8.906	1.306	12426	VERENIGD-KONINKRIJK		
206	127	102	104	73	42	5	-	123	2.116	453	2692	LUXEMBURG		
847	288	91	61	20	9	2	1	1.670	8.936	472	11078	GRIEKENLAND		
17	7	7	4	-	1	-	-	198	870	19	1087	IERLAND (EIRE)		
262	133	44	16	12	4	2	-	1.720	6.773	211	8704	PORTUGAL		
7.414	6.530	2.726	1.905	673	244	58	10	20.931	99.713	12.146	132790	ITALIE		
2.277	2.012	1.437	939	508	202	59	6	3.361	29.003	5.163	37527	NEDERLAND		
16.092	13.046	6.065	4.070	1.874	755	224	34	42.102	227.406	26.068	295576	T		
AND. EUROPESE LANDEN														
21	13	20	11	14	4	-	-	48	450	62	560	OOSTENRIJK		
8	1	2	2	1	-	-	-	48	201	6	255	FINLAND		
23	17	10	4	6	-	1	1	46	301	39	386	HONGARIJE		
30	17	9	4	2	1	1	-	57	326	34	417	NOORWEGEN		
165	246	98	68	47	29	-	1	229	1.489	489	2207	POLEN		
64	42	14	9	7	-	1	-	257	1.126	73	1456	ZWEDEN		
90	93	49	35	39	20	8	-	110	943	244	1297	ZWITSERLAND		
16	8	10	9	9	3	2	1	30	146	42	218	TSJECHOSLOWAKIJE		
17	18	6	9	5	2	-	-	39	255	40	334	USSR		
83	63	13	31	31	16	1	-	654	2.345	155	3154	JOEGOSLAVIE		
15	10	7	3	2	-	1	-	228	1.149	23	1400	ANDERE LANDEN VAN EUROPA		
532	528	238	185	163	75	15	3	1.746	8.731	1.207	11684	T		
LANDEN VAN AZIE														
7	11	2	5	1	1	1	-	43	204	21	268	TAIWAN		
11	6	2	1	1	-	-	-	268	1.397	10	1675	INDIE		
4	5	8	1	2	-	1	-	56	269	17	342	INDONESIE		
6	2	1	1	2	-	-	-	423	1.158	6	1587	JAPAN		
-	-	3	1	-	-	-	-	49	123	4	176	NOORD-VIETNAM		
20	21	8	8	2	-	1	-	148	1.106	40	1294	CHINA (VOLKSREP.)		
21	8	6	4	6	-	1	-	205	762	25	992	IRAN		
15	17	9	11	4	2	-	-	317	732	43	1092	ISRAEL		
1	2	-	-	-	-	-	-	33	122	2	157	JORDANIE		
23	14	12	6	2	1	-	-	171	987	35	1193	LIBANON		
3	3	2	1	1	-	-	-	158	1.214	7	1379	PAKISTAN		
585	137	23	20	8	5	2	1	17.757	26.315	196	44268	TURKIJE		
20	15	8	3	5	1	1	-	554	1.740	33	2327	ANDERE LANDEN VAN AZIE		
716	241	84	62	34	10	7	1	20.182	36.129	439	56750	T		
LANDEN VAN AFRIKA														
1	-	-	-	-	-	-	-	43	190	-	233	BURUNDI		
17	7	1	6	2	-	-	-	1.767	4.518	16	6301	ZAIRE		
1	-	-	-	-	-	-	-	26	207	-	233	IVOORKUST		
4	2	2	2	-	-	-	-	51	166	6	223	MAURITIUS /EILAND/		
-	-	-	-	-	-	-	-	129	366	-	495	RWANDA		
298	165	75	31	6	5	-	-	1.481	4.319	282	6082	ALGERIJE		
1.363	513	220	47	13	5	-	-	29.639	45.270	798	75707	MAROKKO		
28	9	2	-	-	1	1	-	1.043	3.044	13	4100	TUNESIE		
21	12	5	3	2	2	-	-	792	4.909	24	5725	ANDERE LANDEN VAN AFRIKA		
1.733	708	305	89	23	13	1	-	34.971	62.989	1.139	99099	T		

NATIONALITEIT	LEEFTIJDGROEP											
	0-4 JAAR	5-9 JAAR	10-14 JAAR	15-19 JAAR	20-24 JAAR	25-29 JAAR	30-34 JAAR	35-39 JAAR	40-44 JAAR	45-49 JAAR	50-54 JAAR	55-59 JAAR
N.I.S. TABEL O2.01 G M BLZ. 2.- FOL. 1.-												
VOLKS- EN WONINGTELLING VAN 1991												
BEVOLKING VAN VREEMDE NATIONALITEIT NAAR NATIONALITEIT, LEEFTIJDGROEPEN EN LEEFTIJDKlassen - MANNELIJKE BEVOLKING -												
HET RIJK												
LANDEN VAN AMERIKA												
CANADA	38	49	59	53	55	87	68	69	85	48	28	32
VER. STATEN VAN AMERIKA	518	558	495	402	331	391	434	476	531	391	287	232
HAITI	5	6	2	10	21	24	21	13	7	5	1	2
BRAZILIE	31	42	31	26	29	70	70	52	31	17	12	9
CHILI	35	43	38	57	60	83	98	113	78	52	25	13
COLOMBIA	22	16	10	10	17	52	53	28	16	15	5	1
ANDERE LANDEN VAN AMERIKA	93	88	74	76	92	174	234	192	89	60	38	25
T	742	802	709	634	605	881	978	943	837	588	396	314
LANDEN VAN OCEANIE												
AUSTRALIE	13	16	7	19	14	27	32	23	33	12	8	4
ANDERE LANDEN VAN OCEANIE	3	8	3	2	2	4	9	14	9	6	3	1
T	16	24	10	21	16	31	41	37	42	18	11	5
VLUCHTELINGEN												
VLUCHTELINGEN (HERKOMST ONBEKEND)	529	279	159	134	122	166	172	114	95	25	18	15
VLUCHTELINGEN (HERKOMST BEKEND)	210	474	590	664	867	1.369	1.201	1.009	746	490	378	332
T	739	753	749	798	989	1.535	1.373	1.123	841	515	396	347
VADERLANDSLOZEN - ONBEKENDEN												
VADERLANDSLOOS	7	17	11	16	27	53	48	60	73	42	22	20
T	7	17	11	16	27	53	48	60	73	42	22	20
TT	33.577	34.443	35.560	35.275	40.848	49.159	48.587	43.249	37.826	27.427	25.860	22627

N.I.S. VOLKS- EN WONINGTELLING VAN 1991		TABEL 02.01 G M										BLZ. 2.- FOL. 2.-		HET RIJK	
BEVOLKING VAN VREEMDE NATIONALITEIT NAAR NATIONALITEIT, LEEFTIJDSGROEPEN EN LEEFTIJDSClassen - MANNELIJKE BEVOLKING -															
LEEFTIJDSGROEP								LEEFTIJDSClasse			ALGE- MEEN TOTAAL	NATIONALITEIT			
60-64 JAAR	65-69 JAAR	70-74 JAAR	75-79 JAAR	80-84 JAAR	85-89 JAAR	90-94 JAAR	95 ANS EN MEER	0-14 JAAR	15-64 JAAR	65 ANS EN MEER					
													LANDEN VAN AMERIKA		
27	27	33	17	9	5	-	-	146	552	91	789	CANADA			
189	160	87	53	39	14	6	1	1.571	3.664	360	5595	VER. STATEN VAN AMERIKA			
1	-	-	-	-	-	-	-	13	105	-	118	HAITI			
7	5	1	2	1	1	1	-	104	323	11	438	BRAZILIE			
7	3	1	1	-	-	-	-	116	586	5	707	CHILI			
2	-	-	-	-	2	-	-	48	199	2	249	COLOMBIA			
17	10	3	5	4	1	1	-	255	997	24	1276	ANDERE LANDEN VAN AMERIKA			
250	205	125	78	53	23	8	1	2.253	6.426	493	9172	T			
												LANDEN VAN OCEANIE			
5	10	7	1	1	-	-	-	36	177	19	232	AUSTRALIE			
2	1	-	-	-	-	-	-	14	52	1	67	ANDERE LANDEN VAN OCEANIE			
7	11	7	1	1	-	-	-	50	229	20	299	T			
												VLUCHTELINGEN			
20	25	15	10	7	2	1	-	967	881	60	1908	VLUCHTELINGEN (HERKOMST ONBEKEND)			
402	651	315	200	94	35	14	6	1.274	7.458	1.315	10047	VLUCHTELINGEN (HERKOMST BEKEND)			
422	676	330	210	101	37	15	6	2.241	8.339	1.375	11955	T			
												VADERLANDSLOZEN - ONBEKENDEN			
40	34	9	16	18	10	4	2	35	401	93	529	VADERLANDSLOOS			
40	34	9	16	18	10	4	2	35	401	93	529	T			
19.792	15.449	7.163	4.711	2.267	923	274	47	103.580	350.650	30.834	485064	TT			

NATIONALITEIT	LEEFTIJDSGROEP											
	0-4 JAAR	5-9 JAAR	10-14 JAAR	15-19 JAAR	20-24 JAAR	25-29 JAAR	30-34 JAAR	35-39 JAAR	40-44 JAAR	45-49 JAAR	50-54 JAAR	55-59 JAAR
ANDERE LANDEN LID VAN DE E.E.G.												
DUITSLAND	599	634	620	621	1.228	1.597	1.306	1.074	952	1.107	1.090	626
DENEMARKEN	52	80	87	115	192	134	117	143	146	135	74	30
SPANJE	1.022	1.147	1.336	1.610	2.333	2.754	2.267	1.726	1.503	1.449	1.657	2164
FRANKRIJK	1.797	1.929	2.155	2.946	4.500	4.283	3.626	3.638	4.400	2.968	2.573	2436
VERENIGD-KONINKRIJK	698	779	692	675	832	1.127	1.214	1.081	1.097	723	460	284
LUXEMBURG	50	34	46	52	180	252	167	126	92	95	105	97
GRIEKENLAND	485	506	587	643	931	1.034	913	740	575	480	700	736
IERLAND (EIRE)	66	69	59	61	213	217	193	151	98	68	31	15
PORTUGAL	562	581	519	509	824	1.064	943	689	527	370	436	328
ITALIE	5.783	6.301	7.553	8.859	9.292	9.053	9.113	8.549	7.480	5.429	6.160	6004
NEDERLAND	1.072	1.081	1.192	1.585	2.855	3.069	2.169	1.898	2.083	1.996	1.730	1602
T	12.186	13.141	14.846	17.676	23.380	24.584	22.028	19.815	18.953	14.820	15.016	14322
AND. EUROPESE LANDEN												
OOSTENRIJK	11	18	19	25	44	52	44	39	45	39	32	18
FINLAND	15	17	21	31	25	42	52	34	41	28	13	7
HONGARIJE	10	12	19	19	36	36	31	26	11	11	11	11
NOORWEGEN	18	25	20	22	31	40	42	23	38	28	20	16
POLEN	49	93	84	73	191	247	240	188	125	67	77	110
ZWEDEN	84	91	87	96	69	119	107	110	125	162	106	47
ZWITSERLAND	37	39	33	39	67	114	104	72	63	88	55	70
TSJECHOSLOWAKIJE	5	7	9	9	20	26	10	24	13	9	7	2
USSR	6	14	16	15	22	19	39	44	42	27	18	7
JOEGOSLAVIE	212	239	190	218	231	257	213	228	209	139	159	116
ANDERE LANDEN VAN EUROPA	103	74	50	35	152	187	180	143	73	23	30	21
T	550	629	548	582	888	1.139	1.062	931	785	621	528	425
LANDEN VAN AZIE												
TAIWAN	15	19	12	15	28	60	48	32	18	9	9	9
INDIE	179	114	69	50	77	111	117	97	74	27	19	17
INDONESIE	13	17	17	18	41	59	48	29	20	10	11	8
JAPAN	173	154	112	75	52	180	275	187	158	65	23	12
NOORD-VIETNAM	23	23	21	11	8	15	20	17	6	6	2	1
CHINA (VOLKSREP.)	55	61	51	43	99	220	165	117	61	39	31	22
IRAN	60	68	58	32	79	121	84	56	47	35	20	12
ISRAEL	97	103	70	62	50	68	98	95	64	32	18	9
JORDANIE	16	20	7	7	5	11	7	3	7	3	3	1
LIBANON	75	69	40	44	72	102	75	39	29	19	20	15
PAKISTAN	79	51	33	16	52	50	50	51	32	16	7	6
TURKIJE	5.668	5.383	5.836	4.348	4.163	4.139	3.287	2.469	1.673	1.362	1.183	853
ANDERE LANDEN VAN AZIE	210	170	143	145	287	512	507	329	178	75	56	43
T	6.663	6.252	6.469	4.866	5.013	5.648	4.781	3.521	2.367	1.698	1.402	1008
LANDEN VAN AFRIKA												
BURUNDI	20	9	6	7	23	48	42	10	4	2	3	2
ZAIRE	626	565	589	603	887	880	656	394	179	67	32	22
IVOORKUST	5	8	10	12	25	26	13	5	5	1	1	-
MAURITIUS /EILAND/	9	15	22	32	72	103	95	53	30	13	11	7
RWANDA	38	34	20	15	53	70	52	23	6	2	-	2
ALGERIJE	445	466	546	543	520	463	346	390	253	212	167	129
MAROKKO	9.425	9.595	9.383	7.537	5.835	5.527	5.418	4.448	2.875	2.105	2.060	1319
TUNESIE	328	367	302	182	129	196	246	217	118	63	21	23
ANDERE LANDEN VAN AFRIKA	346	265	179	234	540	657	543	302	116	49	25	15
T	11.242	11.324	11.057	9.165	8.084	7.970	7.411	5.842	3.586	2.514	2.320	1519

N.I.S. VOLKS- EN WONINGTELLING VAN 1991		TABEL 02.01 G F							BLZ. 1.- FOL. 2.-			HET RIJK	
BEVOLKING VAN VREEMDE NATIONALITEIT NAAR NATIONALITEIT, - LEEFTIJDGROEPEN EN LEEFTIJDKlassen - VROUWELIJKE BEVOLKING -													
LEEFTIJDGROEP								LEEFTIJDKlasse			ALGE- MEEN TOTAAL	NATIONALITEIT	
60-64 JAAR	65-69 JAAR	70-74 JAAR	75-79 JAAR	80-84 JAAR	85-89 JAAR	90-94 JAAR	95 ANS EN MEER	0-14 JAAR	15-64 JAAR	65 ANS EN MEER			
											13046	ANDERE LANDEN LID VAN DE E.E.G.	
506	443	238	160	141	72	26	6	1.853	10.107	1.086	13046	DUITSLAND	
28	15	4	7	3	2	1	-	219	1.114	32	1365	DENEMARKE	
1.717	847	359	181	124	51	23	2	3.505	19.180	1.587	24272	SPANJE	
2.528	2.594	1.530	1.383	1.025	578	222	55	5.881	33.898	7.387	47166	FRANKRIJK	
269	339	147	118	70	58	31	9	2.169	7.762	772	10703	VERENIGD-KONINKRIJK	
114	104	93	122	131	63	29	2	130	1.280	544	1954	LUXEMBURG	
612	232	99	53	27	18	12	-	1.578	7.364	441	9383	GRIEKENLAND	
6	8	5	5	6	5	1	-	194	1.053	30	1277	IERLAND (EIRE)	
216	113	60	40	26	12	5	-	1.662	5.906	256	7824	PORTUGAL	
6.052	5.226	2.587	2.104	1.158	474	137	23	19.637	75.991	11.709	107337	ITALIE	
1.469	1.388	980	741	499	256	86	16	3.345	20.456	3.966	27767	NEDERLAND	
13.517	11.309	6.102	4.914	3.210	1.589	573	113	40.173	184.111	27.810	252094	T	
												AND. EUROPESE LANDEN	
20	17	19	22	19	8	1	-	48	358	86	492	OOSTENRIJK	
4	1	1	1	2	1	-	-	53	277	6	336	FINLAND	
10	19	20	25	13	14	-	-	41	202	91	334	HONGARIJE	
5	5	9	5	1	2	3	-	63	265	25	353	NOORWEGEN	
137	193	157	217	207	165	37	7	226	1.455	983	2664	POLEN	
28	22	8	7	4	3	1	-	262	969	45	1276	ZWEDEN	
65	68	42	54	50	37	12	3	109	737	266	1112	ZWITSERLAND	
6	7	6	17	26	12	6	-	21	126	74	221	TSJECHOSLOWAKIJE	
13	18	3	5	5	4	1	-	36	246	36	318	USSR	
87	68	55	37	38	18	4	-	641	1.857	220	2718	JOEGOSLAVIE	
8	20	6	10	4	1	4	-	227	852	45	1124	ANDERE LANDEN VAN EUROPA	
383	438	326	400	369	265	69	10	1.727	7.344	1.877	10948	T	
												LANDEN VAN AZIE	
8	12	4	3	4	1	-	-	46	236	24	306	TAIWAN	
10	3	3	-	-	-	-	1	362	599	7	968	INDIE	
9	8	5	2	3	1	-	-	47	253	19	319	INDONESIE	
6	7	2	1	1	-	-	-	439	1.033	11	1483	JAPAN	
3	7	3	-	1	-	-	-	67	89	11	167	NOORD-VIETNAM	
24	28	19	4	1	-	-	-	167	821	52	1040	CHINA (VOLKSREP.)	
13	7	4	5	5	4	-	1	186	499	26	711	IRAN	
13	9	12	7	5	5	-	-	270	509	38	817	ISRAEL	
3	-	-	-	-	-	-	-	43	50	-	93	JORDANIE	
14	16	8	9	3	1	-	-	184	429	37	650	LIBANON	
3	2	5	-	1	-	-	-	163	283	8	454	PAKISTAN	
418	123	57	32	28	5	4	4	16.887	23.895	253	41035	TURKIJE	
22	14	11	10	2	2	-	1	523	2.154	40	2717	ANDERE LANDEN VAN AZIE	
546	236	133	73	54	19	4	7	19.384	30.850	526	50760	T	
												LANDEN VAN AFRIKA	
-	-	-	-	-	-	-	-	35	141	-	176	BURUNDI	
14	5	4	4	-	-	-	-	1.780	3.734	13	5527	ZAIRE	
1	-	-	-	-	-	-	-	23	89	-	112	IVOORKUST	
7	10	5	4	2	-	-	-	46	423	21	490	MAURITIUS /EILAND/	
1	-	1	1	-	-	-	-	92	224	2	318	RWANDA	
62	27	23	13	2	3	-	-	1.457	3.085	68	4610	ALGERIJE	
484	191	105	51	20	4	8	1	28.403	37.608	380	66391	MAROKKO	
11	4	2	3	2	1	-	1	997	1.206	13	2216	TUNESIE	
10	13	7	8	2	1	1	1	790	2.491	33	3314	ANDERE LANDEN VAN AFRIKA	
590	250	147	84	28	9	9	3	33.623	49.001	530	83154	T	

N.I.S. VOLKS- EN WONINGTELLING VAN 1991	TABEL O2.01 G F BLZ. 2.- FOL. 1.- BEVOLKING VAN VREEMDE NATIONALITEIT NAAR NATIONALITEIT, LEEFTIJDGROEPEN EN LEEFTIJDKlassen - VROUWELIJKE BEVOLKING -										HET RIJK	
NATIONALITEIT	LEEFTIJDGROEP											
	0-4 JAAR	5-9 JAAR	10-14 JAAR	15-19 JAAR	20-24 JAAR	25-29 JAAR	30-34 JAAR	35-39 JAAR	40-44 JAAR	45-49 JAAR	50-54 JAAR	55-59 JAAR
LANDEN VAN AMERIKA												
CANADA	41	56	66	87	68	79	68	66	71	58	29	18
VER. STATEN VAN AMERIKA	473	542	470	521	440	530	567	619	561	329	229	138
HAITI	3	9	4	3	17	22	20	14	3	8	2	-
BRAZILIE	31	41	26	35	48	127	98	78	49	31	18	4
CHILI	54	38	43	44	54	76	79	69	48	25	18	23
COLOMBIA	20	12	20	11	23	63	62	40	31	12	13	4
ANDERE LANDEN VAN AMERIKA	90	87	93	88	139	285	273	173	98	44	32	22
T	712	785	722	789	789	1.182	1.167	1.059	861	507	341	209
LANDEN VAN OCEANIE												
AUSTRALIE	17	20	14	42	7	20	22	27	12	15	4	1
ANDERE LANDEN VAN OCEANIE	8	3	2	2	4	8	6	7	7	3	2	1
T	25	23	16	44	11	28	28	34	19	18	6	2
VLUCHTELINGEN												
VLUCHTELINGEN (HERKOMST ONBEKEND)	515	288	152	110	58	82	64	32	30	9	9	9
VLUCHTELINGEN (HERKOMST BEKEND)	164	448	575	557	593	707	683	600	446	277	204	224
T	679	736	727	667	651	789	747	632	476	286	213	233
VADERLANDSLOZEN - ONBEKENDEN												
VADERLANDSLOOS	3	21	10	11	14	24	31	19	30	14	15	9
T	3	21	10	11	14	24	31	19	30	14	15	9
TT	32.060	32.911	34.395	33.800	38.830	41.364	37.255	31.853	27.077	20.478	19.841	17727

N.I.S. VOLKS- EN WONINGTELLING VAN 1991		TABEL 02.01 G F									BLZ. 2.- FOL. 2.-		HET RIJK	
BEVOLKING VAN VREEMDE NATIONALITEIT NAAR NATIONALITEIT, LEEFTIJDGROEPEN EN LEEFTIJDKlassen - VROUWELIJKE BEVOLKING -														
LEEFTIJDGROEP								LEEFTIJDKlasse			ALGE- MEEN TOTAAL	NATIONALITEIT		
60-64 JAAR	65-69 JAAR	70-74 JAAR	75-79 JAAR	80-84 JAAR	85-89 JAAR	90-94 JAAR	95 ANS EN MEER	0-14 JAAR	15-64 JAAR	65 ANS EN MEER				
													LANDEN VAN AMERIKA	
26	23	10	11	3	1	4	-	163	570	52	785	CANADA		
131	132	68	63	50	30	12	2	1.485	4.065	357	5907	VER. STATEN VAN AMERIKA		
2	4	1	1	-	-	-	-	16	91	6	113	HAITI		
8	8	3	2	1	2	-	-	98	496	16	610	BRAZILIE		
10	6	6	3	2	3	1	-	135	446	21	602	CHILI		
4	-	-	1	-	-	-	-	52	263	1	316	COLOMBIA		
13	11	7	8	4	6	3	-	270	1.167	39	1476	ANDERE LANDEN VAN AMERIKA		
194	184	95	89	60	42	20	2	2.219	7.098	492	9809	T		
													LANDEN VAN OCEANIE	
2	3	-	3	-	-	-	-	51	152	6	209	AUSTRALIE		
2	1	-	1	-	-	-	-	13	42	2	57	ANDERE LANDEN VAN OCEANIE		
4	4	-	4	-	-	-	-	64	194	8	266	T		
													VLUCHTELINGEN	
14	17	11	8	16	8	2	2	955	417	64	1436	VLUCHTELINGEN (HERKOMST ONBEKEND)		
316	440	259	184	159	117	45	15	1.187	4.607	1.219	7013	VLUCHTELINGEN (HERKOMST BEKEND)		
330	457	270	192	175	125	47	17	2.142	5.024	1.283	8449	T		
													VADERLANDSLOZEN - ONBEKENDEN	
14	12	11	24	19	17	10	3	34	181	96	311	VADERLANDSLOOS		
14	12	11	24	19	17	10	3	34	181	96	311	T		
15.578	12.890	7.084	5.780	3.915	2.066	732	155	99.366	283.803	32.622	415791	TT		

N.I.S. VOLKS- EN WONINGTELLING VAN 1991	TABEL O2.01 G T BEVOLKING VAN VREEMDE NATIONALITEIT NAAR NATIONALITEIT, LEEFTIJDGROEPEN EN LEEFTIJDKlassen - TOTALE BEVOLKING -										BLZ. 1.- FOL. 1.- HET RIJK	
NATIONALITEIT	LEEFTIJDGROEP											
	0-4 JAAR	5-9 JAAR	10-14 JAAR	15-19 JAAR	20-24 JAAR	25-29 JAAR	30-34 JAAR	35-39 JAAR	40-44 JAAR	45-49 JAAR	50-54 JAAR	55-59 JAAR
ANDERE LANDEN LID VAN DE E.E.G.												
DUITSLAND	1.228	1.297	1.223	1.353	2.405	3.140	2.690	2.450	2.221	2.519	2.417	1423
DENEMARKE	115	169	163	209	278	211	196	241	270	276	154	86
SPANJE	2.229	2.329	2.719	3.303	4.782	5.936	5.364	4.017	3.216	2.970	3.343	4397
FRANKRIJK	3.544	3.956	4.371	5.963	8.145	8.525	8.000	8.616	10.045	6.771	5.291	4627
VERENIGD-KONINKRIJK	1.433	1.571	1.379	1.315	1.586	2.036	2.312	2.419	2.750	1.711	1.164	796
LUXEMBURG	100	70	83	133	433	548	427	388	295	291	275	286
GRIEKENLAND	997	1.048	1.203	1.339	2.006	2.391	2.147	1.759	1.229	858	1.511	1601
IERLAND (EIRE)	140	128	124	122	323	381	356	280	195	127	87	29
PORTUGAL	1.155	1.148	1.079	1.062	1.633	2.202	2.079	1.632	1.212	816	888	677
ITALIE	12.015	13.104	15.449	18.477	20.129	21.424	22.521	21.283	18.969	13.142	13.516	12777
NEDERLAND	2.121	2.170	2.415	3.254	5.728	6.968	5.855	5.207	5.536	5.010	4.206	3949
T	25.077	26.990	30.208	36.530	47.448	53.762	51.947	48.292	45.938	34.491	32.852	30648
AND. EUROPESE LANDEN												
OOSTENRIJK	26	32	38	47	77	114	93	87	120	100	87	42
FINLAND	28	31	42	42	39	62	95	62	73	48	27	18
HONGARIJE	21	30	36	36	60	76	69	85	40	28	46	30
NOORWEGEN	37	44	39	45	59	76	82	54	74	66	57	43
POLEN	106	183	166	135	306	418	499	424	292	150	185	233
ZWEDE	163	168	188	189	121	221	237	206	287	346	256	140
ZWITSERLAND	78	70	71	81	153	251	215	171	152	186	144	172
TSJECHOSLOWAKIJE	14	15	22	19	30	48	31	46	33	17	18	8
USSR	20	26	29	24	32	41	74	84	101	53	42	20
JOEGOSLAVIE	458	426	411	462	527	620	546	518	459	356	310	234
ANDERE LANDEN VAN EUROPA	206	145	104	92	333	418	444	359	171	66	61	34
T	1.157	1.170	1.146	1.172	1.737	2.345	2.385	2.096	1.802	1.416	1.233	974
LANDEN VAN AZIE												
TAIWAN	28	37	24	32	41	104	91	59	38	27	14	19
INDIE	300	202	128	113	241	476	460	300	197	94	59	35
INDONESIE	34	40	29	38	68	106	112	73	50	24	23	15
JAPAN	335	305	222	129	87	301	549	431	371	195	78	38
NOORD-VIETNAM	42	37	37	32	28	32	49	33	20	9	4	2
CHINA (VOLKSREP.)	114	110	91	98	164	490	418	283	173	122	76	59
IRAN	122	143	126	97	161	325	231	130	112	88	51	32
ISRAEL	203	208	176	140	126	148	229	240	166	80	54	30
JORDANIE	30	31	15	14	29	36	23	20	20	13	11	2
LIBANON	148	123	84	107	232	371	309	129	80	65	47	39
PAKISTAN	145	101	75	42	219	384	348	249	149	53	31	16
TURKIJE	11.536	11.222	11.886	8.767	8.263	8.475	6.991	5.264	3.754	2.496	2.887	2310
ANDERE LANDEN VAN AZIE	413	364	300	250	488	964	888	602	355	148	93	64
T	13.450	12.923	13.193	9.859	10.147	12.212	10.698	7.813	5.485	3.414	3.428	2661
LANDEN VAN AFRIKA												
BURUNDI	45	23	10	17	35	94	106	42	21	7	6	2
ZAIRE	1.247	1.127	1.173	1.175	1.848	1.807	1.479	1.004	500	240	115	53
IVOORKUST	8	18	23	19	67	91	68	30	11	6	2	-
MAURITIUS /EILAND/	18	37	42	52	90	137	128	71	47	28	16	9
RWANDA	99	82	40	32	142	158	122	78	33	15	5	4
ALGERIJE	912	939	1.087	1.061	1.108	1.060	721	782	593	617	581	521
MAROKKO	19.332	19.619	19.091	15.389	12.272	11.796	11.189	9.057	6.210	5.153	5.768	4197
TUNESIE	689	724	627	354	434	673	722	793	616	339	188	92
ANDERE LANDEN VAN AFRIKA	680	541	361	435	1.248	1.865	1.864	1.137	468	191	107	54
T	23.030	23.110	22.454	18.534	17.244	17.681	16.399	12.994	8.499	6.596	6.788	4932

N.I.S.		TABEL 02.01 G T							BLZ. 1.- FOL. 2.-			HET RIJK	
VOLKS- EN WONINGTELLING VAN 1991		BEVOLKING VAN VREEMDE NATIONALITEIT NAAR NATIONALITEIT, LEEFTIJDGROEPEN EN LEEFTIJDKLASSEN - TOTALE BEVOLKING -											
LEEFTIJDGROEP								LEEFTIJDKLASSE			ALGE- MEEN TOTAAL	NATIONALITEIT	
60-64 JAAR	65-69 JAAR	70-74 JAAR	75-79 JAAR	80-84 JAAR	85-89 JAAR	90-94 JAAR	95 ANS EN MEER	0-14 JAAR	15-64 JAAR	65 ANS EN MEER			
													ANDERE LANDEN LID VAN DE E.E.G.
1.273	1.084	496	306	243	113	36	7	3.748	21.891	2.285	27924	DUITSLAND	
60	52	8	16	5	4	3	-	447	1.981	88	2516	DENEMARKEN	
3.717	1.818	614	290	170	67	32	5	7.277	41.045	2.996	51318	SPANJE	
4.488	4.257	2.274	1.983	1.402	751	287	67	11.871	70.471	11.021	93363	FRANKRIJK	
579	976	544	295	131	79	43	10	4.383	16.668	2.078	23129	VERENIGD-KONINKRIJK	
320	231	195	226	204	105	34	2	253	3.396	997	4646	LUXEMBURG	
1.459	520	190	114	47	27	14	1	3.248	16.300	913	20461	GRIEKENLAND	
23	15	12	9	6	6	1	-	392	1.923	49	2364	IERLAND (EIRE)	
478	246	104	56	38	16	7	-	3.382	12.679	467	16528	PORTUGAL	
13.466	11.756	5.313	4.009	1.831	718	195	33	40.568	175.704	23.855	240127	ITALIE	
3.746	3.400	2.417	1.680	1.007	458	145	22	6.706	49.459	9.129	65294	NEDERLAND	
29.609	24.355	12.167	8.984	5.084	2.344	797	147	82.275	411.517	53.878	547670	T	
												AND. EUROPESE LANDEN	
41	30	39	33	33	12	1	-	96	808	148	1052	OOSTENRIJK	
12	2	3	3	3	1	-	-	101	478	12	591	FINLAND	
33	36	30	29	19	14	1	1	87	503	130	720	HONGARIJE	
35	22	18	9	3	3	4	-	120	591	59	770	NOORWEGEN	
302	439	255	285	254	194	37	8	455	2.944	1.472	4871	POLEN	
92	64	22	16	11	3	2	-	519	2.095	118	2732	ZWEDEN	
155	161	91	89	89	57	20	3	219	1.680	510	2409	ZWITSERLAND	
22	15	16	26	35	15	8	1	51	272	116	439	TSJECHOSLOWAKIJE	
30	36	9	14	10	6	1	-	75	501	76	652	USSR	
170	131	68	68	69	34	5	-	1.295	4.202	375	5872	JOEGOSLAVIE	
23	30	13	13	6	1	5	-	455	2.001	68	2524	ANDERE LANDEN VAN EUROPA	
915	966	564	585	532	340	84	13	3.473	16.075	3.084	22632	T	
												LANDEN VAN AZIE	
15	23	6	8	5	2	1	-	89	440	45	574	TAIWAN	
21	9	5	1	1	-	-	1	630	1.996	17	2643	INDIE	
13	13	13	3	5	1	1	-	103	522	36	661	INDONESIE	
12	9	3	2	3	-	-	-	862	2.191	17	3070	JAPAN	
3	7	6	1	1	-	-	-	116	212	15	343	NOORD-VIETNAM	
44	49	27	12	3	-	1	-	315	1.927	92	2334	CHINA (VOLKSREP.)	
34	15	10	9	11	4	1	1	391	1.261	51	1703	IRAN	
28	26	21	18	9	7	-	-	587	1.241	81	1909	ISRAEL	
4	2	-	-	-	-	-	-	76	172	2	250	JORDANIE	
37	30	20	15	5	2	-	-	355	1.416	72	1843	LIBANON	
6	5	7	1	2	-	-	-	321	1.497	15	1833	PAKISTAN	
1.003	260	80	52	36	10	6	5	34.644	50.210	449	85303	TURKIJE	
42	29	19	13	7	3	1	1	1.077	3.894	73	5044	ANDERE LANDEN VAN AZIE	
1.262	477	217	135	88	29	11	8	39.566	66.979	965	107510	T	
												LANDEN VAN AFRIKA	
1	-	-	-	-	-	-	-	78	331	-	409	BURUNDI	
31	12	5	10	2	-	-	-	3.547	8.252	29	11828	ZAIRE	
2	-	-	-	-	-	-	-	49	296	-	345	IVOORKUST	
11	12	7	6	2	-	-	-	97	589	27	713	MAURITIUS /EILAND/	
1	-	1	1	-	-	-	-	221	590	2	813	RWANDA	
360	192	98	44	8	8	-	-	2.938	7.404	350	10692	ALGERIJE	
1.847	704	325	98	33	9	8	1	58.042	82.878	1.178	142098	MAROKKO	
39	13	4	3	2	2	1	1	2.040	4.250	26	6316	TUNESIE	
31	25	12	11	4	3	1	1	1.582	7.400	57	9039	ANDERE LANDEN VAN AFRIKA	
2.323	958	452	173	51	22	10	3	68.594	111.990	1.669	182253	T	

NATIONALITEIT	LEEFTIJDGROEP											
	0-4 JAAR	5-9 JAAR	10-14 JAAR	15-19 JAAR	20-24 JAAR	25-29 JAAR	30-34 JAAR	35-39 JAAR	40-44 JAAR	45-49 JAAR	50-54 JAAR	55-59 JAAR
LANDEN VAN AMERIKA												
CANADA	79	105	125	140	123	166	136	135	156	106	57	50
VER. STATEN VAN AMERIKA	991	1.100	965	923	771	921	1.001	1.095	1.092	720	516	370
HAITI	8	15	6	13	38	46	41	27	10	13	3	2
BRAZILIE	62	83	57	61	77	197	168	130	80	48	30	13
CHILI	89	81	81	101	114	159	177	182	126	77	43	36
COLOMBIA	42	28	30	21	40	115	115	68	47	27	18	5
ANDERE LANDEN VAN AMERIKA	183	175	167	164	231	459	507	365	187	104	70	47
T	1.454	1.587	1.431	1.423	1.394	2.063	2.145	2.002	1.698	1.095	737	523
LANDEN VAN OCEANIE												
AUSTRALIE	30	36	21	61	21	47	54	50	45	27	12	5
ANDERE LANDEN VAN OCEANIE	11	11	5	4	6	12	15	21	16	9	5	2
T	41	47	26	65	27	59	69	71	61	36	17	7
VLUCHTELINGEN												
VLUCHTELINGEN (HERKOMST ONBEKEND)	1.044	567	311	244	180	248	236	146	125	34	27	24
VLUCHTELINGEN (HERKOMST BEKEND)	374	922	1.165	1.221	1.460	2.076	1.884	1.609	1.192	767	582	556
T	1.418	1.489	1.476	1.465	1.640	2.324	2.120	1.755	1.317	801	609	580
VADERLANDSLOZEN - ONBEKENDEN												
VADERLANDSLOOS	10	38	21	27	41	77	79	79	103	56	37	29
TT	10	38	21	27	41	77	79	79	103	56	37	29
TT	65.637	67.354	69.955	69.075	79.678	90.523	85.842	75.102	64.903	47.905	45.701	40354

N.I.S. VOLKS- EN WONINGTELLING VAN 1991		TABEL 02.01 G T							BLZ. 2.- FOL. 2.-			HET RIJK	
BEVOLKING VAN VREEMDE NATIONALITEIT NAAR NATIONALITEIT, LEEFTIJDGROEPEN EN LEEFTIJDKLASSEN - TOTALE BEVOLKING -													
LEEFTIJDGROEP								LEEFTIJDKLASSE			ALGE- MEEN TOTAAL	NATIONALITEIT	
60-64 JAAR	65-69 JAAR	70-74 JAAR	75-79 JAAR	80-84 JAAR	85-89 JAAR	90-94 JAAR	95 ANS EN MEER	0-14 JAAR	15-64 JAAR	65 ANS EN MEER			
													LANDEN VAN AMERIKA
53	50	43	28	12	6	4	-	309	1.122	143	1574		CANADA
320	292	155	116	89	44	18	3	3.056	7.729	717	11502		VER. STATEN VAN AMERIKA
3	4	1	1	-	-	-	-	29	196	6	231		HAITI
15	13	4	4	2	3	1	-	202	819	27	1048		BRAZILIE
17	9	7	4	2	3	1	-	251	1.032	26	1309		CHILI
6	-	-	1	-	2	-	-	100	462	3	565		COLOMBIA
30	21	10	13	8	7	4	-	525	2.164	63	2752		ANDERE LANDEN VAN AMERIKA
444	389	220	167	113	65	28	3	4.472	13.524	985	18981		T
													LANDEN VAN OCEANIE
7	13	7	4	1	-	-	-	87	329	25	441		AUSTRALIE
4	2	-	1	-	-	-	-	27	94	3	124		ANDERE LANDEN VAN OCEANIE
11	15	7	5	1	-	-	-	114	423	28	565		T
													VLUCHTELINGEN
34	42	26	18	23	10	3	2	1.922	1.298	124	3344		VLUCHTELINGEN (HERKOMST ONBEKEND)
718	1.091	574	384	253	152	59	21	2.461	12.065	2.534	17060		VLUCHTELINGEN (HERKOMST BEKEND)
752	1.133	600	402	276	162	62	23	4.383	13.363	2.658	20404		T
													VADERLANDSLOZEN - ONBEKENDEN
54	46	20	40	37	27	14	5	69	582	189	840		VADERLANDSLOOS
54	46	20	40	37	27	14	5	69	582	189	840		T
35.370	28.339	14.247	10.491	6.182	2.989	1.006	202	202.946	634.453	63.456	900855		TT

NATIONALITEIT	LEEFTIJDGROEP											
	0-4 JAAR	5-9 JAAR	10-14 JAAR	15-19 JAAR	20-24 JAAR	25-29 JAAR	30-34 JAAR	35-39 JAAR	40-44 JAAR	45-49 JAAR	50-54 JAAR	55-59 JAAR
ANDERE LANDEN LID VAN DE E.E.G.												
DUITSLAND	91	88	84	107	159	238	234	194	208	229	237	103
DENEMARKEN	27	31	17	40	27	35	45	50	54	64	30	21
SPANJE	625	547	701	873	1.219	1.384	1.318	971	835	780	892	1061
FRANKRIJK	632	709	691	822	1.204	1.367	1.161	1.231	1.429	990	695	573
VERENIGD-KONINKRIJK	134	149	117	137	228	345	374	433	426	285	212	148
LUXEMBURG	15	10	4	15	94	114	71	70	61	59	37	48
GRIEKENLAND	257	271	313	363	562	623	580	461	359	203	381	425
IERLAND (EIRE)	25	18	21	25	33	77	82	61	36	25	25	8
PORTUGAL	405	379	358	333	465	700	693	576	403	258	220	165
ITALIE	802	897	1.036	1.231	1.648	1.742	1.601	1.469	1.463	1.172	1.201	914
NEDERLAND	54	49	40	83	175	257	282	200	167	155	138	126
T	3.067	3.148	3.382	4.029	5.814	6.882	6.441	5.716	5.441	4.220	4.068	3592
AND. EUROPESE LANDEN												
OOSTENRIJK	5	2	2	2	18	20	14	15	12	12	12	9
FINLAND	4	5	4	4	4	5	9	12	5	8	5	2
HONGARIJE	1	4	7	7	6	6	5	14	9	6	17	5
NOORWEGEN	3	3	1	1	10	12	11	12	5	9	3	3
POLEN	9	24	22	15	22	39	52	57	31	18	21	13
ZWEDEN	23	16	13	16	22	63	68	34	41	65	70	35
ZWITSERLAND	8	6	6	11	33	66	40	42	28	32	38	42
TSJECHOSLOWAKIJE	3	5	5	5	3	3	4	10	6	2	5	1
USSR	7	3	7	4	6	7	17	22	44	17	15	5
JOEGOSLAVIE	132	110	145	145	141	153	142	122	103	83	54	57
ANDERE LANDEN VAN EUROPA	23	19	11	20	36	46	57	68	34	15	9	6
T	218	197	223	230	301	420	419	408	318	267	249	178
LANDEN VAN AZIE												
TAIWAN	3	8	3	6	6	6	13	9	7	9	1	5
INDIE	21	6	9	14	20	96	76	50	27	8	12	9
INDONESIE	4	5	2	6	10	11	14	15	12	4	4	4
JAPAN	118	108	89	30	18	77	199	183	149	85	38	21
NOORD-VIETNAM	6	3	2	9	3	5	6	5	5	2	1	1
CHINA (VOLKSREP.)	9	14	8	19	16	68	75	63	46	20	14	8
IRAN	22	23	24	29	27	82	61	27	25	28	20	12
ISRAEL	41	38	36	31	25	30	56	59	53	17	11	10
JORDANIE	8	6	4	3	13	12	8	12	9	5	5	-
LIBANON	35	19	18	24	78	162	140	48	25	21	14	15
PAKISTAN	45	40	33	18	52	90	112	90	51	16	11	7
TURKIJE	1.347	1.306	1.419	1.188	1.050	1.054	854	724	544	388	406	301
ANDERE LANDEN VAN AZIE	85	80	54	56	83	187	154	128	94	37	24	10
T	1.744	1.656	1.701	1.433	1.401	1.880	1.768	1.413	1.047	640	561	403
LANDEN VAN AFRIKA												
BURUNDI	9	10	3	6	5	16	27	12	10	2	2	-
ZAIRE	334	326	319	289	404	411	372	324	188	105	47	20
IVOORKUST	1	4	5	3	26	39	32	15	3	2	-	-
MAURITIUS /EILAND/	4	9	4	6	5	20	14	9	10	8	2	1
RWANDA	29	14	11	7	33	34	30	28	18	5	2	-
ALGERIJE	108	119	106	94	101	119	88	109	73	82	95	86
MAROKKO	5.174	5.249	5.102	4.273	3.600	3.401	3.173	2.616	1.917	1.655	1.812	1521
TUNESIE	171	172	136	68	142	218	217	262	240	131	86	34
ANDERE LANDEN VAN AFRIKA	149	133	101	105	274	351	366	292	148	69	46	22
T	5.979	6.036	5.787	4.851	4.590	4.609	4.319	3.667	2.607	2.059	2.092	1684

N.I.S. VOLKS- EN WONINGTELLING VAN 1991		TABEL O2.01 G M						BLZ. 1.- FOL. 2.-			GEWEST: 01		
BEVOLKING VAN VREEMDE NATIONALITEIT NAAR NATIONALITEIT, LEEFTIJDGROEPEN EN LEEFTIJDKlassen - MANNELIJKE BEVOLKING -											BRUSSELS HOOFD- STEDELIJK GEWEST		
LEEFTIJDGROEP								LEEFTIJDKlasse			ALGE- MEEN TOTAAL	NATIONALITEIT	
60-64 JAAR	65-69 JAAR	70-74 JAAR	75-79 JAAR	80-84 JAAR	85-89 JAAR	90-94 JAAR	95 ANS EN MEER	0-14 JAAR	15-64 JAAR	65 ANS EN MEER			
													ANDERE LANDE LIJ VAN DE E.E.G.
96	65	33	12	21	9	4	-	263	1.805	144	2212		DUITSLAND
10	10	-	4	1	-	1	-	75	376	16	467		DENEMARKE
897	439	135	51	23	6	3	2	1.873	10.230	659	12762		SPANJE
446	389	169	150	104	44	14	3	2.032	9.918	873	12823		FRANKRIJK
100	177	123	59	16	5	3	1	400	2.688	384	3472		VERENIGD-KONINKRIJK
44	41	28	29	22	16	2	-	29	613	138	780		LUXEMBURG
416	140	47	36	14	3	2	1	841	4.373	243	5457		GRIEKENLAND
9	2	2	3	-	-	-	-	64	381	7	452		IERLAND (EIRE)
127	80	31	11	6	2	-	-	1.142	3.940	130	5212		PORTUGAL
826	539	265	195	114	44	18	5	2.735	13.267	1.180	17182		ITALIE
130	128	91	74	55	25	9	3	143	1.713	385	2241		NEDERLAND
3.101	2.010	924	624	376	154	56	15	9.597	49.304	4.159	63060		T
													AND. EUROPESE LANDE
6	4	12	7	6	2	-	-	9	120	31	160		OOSTENRIJK
-	-	1	1	-	-	-	-	13	54	2	69		FINLAND
6	3	1	1	2	-	-	-	12	81	7	100		HONGARIJE
7	1	1	-	-	-	1	-	7	73	3	83		NOORWEGEN
18	15	6	9	2	3	-	1	55	286	36	377		POLEN
27	22	3	2	5	-	-	-	52	441	32	525		ZWEDE
28	28	19	19	23	9	1	-	20	360	99	479		ZWITSERLAND
2	-	1	-	1	-	2	1	13	41	5	59		TSJECHOSLOWAKIJE
4	2	1	1	1	1	-	-	17	141	6	164		USSR
27	10	4	5	3	2	-	-	387	1.027	24	1438		JOEGOSLAVIE
3	2	2	-	1	-	1	-	53	294	6	353		ANDERE LANDE VAN EUROPA
128	87	51	45	44	17	5	2	638	2.918	251	3807		T
													LANDE VAN AZIE
3	7	1	1	1	1	1	-	14	65	12	91		TAIWAN
3	3	1	-	-	-	-	-	36	315	4	355		INDIE
-	1	-	-	1	-	-	-	11	80	2	93		INDONESIE
3	-	-	1	1	-	-	-	315	803	2	1120		JAPAN
-	-	2	-	-	-	-	-	11	37	2	50		NOORD-VIETNAM
3	5	2	2	-	-	-	-	31	332	9	372		CHINA (VOLKSREP.)
11	5	6	4	3	-	-	-	69	322	18	409		IRAN
10	8	2	2	3	2	-	-	115	302	17	434		ISRAEL
-	-	-	-	-	-	-	-	18	67	-	85		JORDANIE
14	8	7	5	1	1	-	-	72	541	22	635		LIBANON
-	2	2	1	-	-	-	-	118	447	5	570		PAKISTAN
200	66	16	13	4	4	1	-	4.072	6.709	104	10885		TURKIJE
5	10	4	1	3	-	-	-	219	778	18	1015		ANDERE LANDE VAN AZIE
252	115	43	30	17	8	2	-	5.101	10.798	215	16114		T
													LANDE VAN AFRIKA
-	-	-	-	-	-	-	-	22	80	-	102		BURUNDI
11	4	1	4	2	-	-	-	979	2.171	11	3161		ZAIRE
1	-	-	-	-	-	-	-	10	121	-	131		IVOORKUST
4	1	-	1	-	-	-	-	17	79	2	98		MAURITIUS /EILAND/
-	-	-	-	-	-	-	-	54	157	-	211		RWANDA
67	39	19	7	2	-	-	-	333	914	67	1314		ALGERIJE
801	334	164	36	11	4	-	-	15.525	24.769	549	40843		MAROKKO
15	4	1	-	-	-	1	-	479	1.413	6	1898		TUNESIE
12	3	5	2	1	1	-	-	383	1.685	12	2080		ANDERE LANDE VAN AFRIKA
911	385	190	50	16	5	1	-	17.802	31.389	647	49838		T

NATIONALITEIT	LEEFTIJDGROEP											
	0-4 JAAR	5-9 JAAR	10-14 JAAR	15-19 JAAR	20-24 JAAR	25-29 JAAR	30-34 JAAR	35-39 JAAR	40-44 JAAR	45-49 JAAR	50-54 JAAR	55-59 JAAR
LANDEN VAN AMERIKA												
CANADA	5	8	9	8	15	39	23	27	28	15	13	12
VER. STATEN VAN AMERIKA	61	48	49	63	83	142	140	124	125	108	87	89
HAITI	4	1	1	7	14	16	12	11	6	2	1	2
BRAZILIE	6	12	10	10	11	24	26	18	12	9	7	6
CHILI	11	11	17	12	16	25	27	26	27	9	5	4
COLOMBIA	7	8	4	9	10	28	26	18	9	10	3	-
ANDERE LANDEN VAN AMERIKA	36	28	27	23	34	67	92	72	38	22	16	15
T	130	116	117	132	183	341	346	296	245	175	132	128
LANDEN VAN OCEANIE												
AUSTRALIE	4	4	2	2	5	9	12	7	15	5	4	4
ANDERE LANDEN VAN OCEANIE	2	-	1	-	-	2	2	3	2	2	1	1
T	6	4	3	2	5	11	14	10	17	7	5	5
VLUCHTELINGEN												
VLUCHTELINGEN (HERKOMST ONBEKEND)	360	171	109	73	44	74	41	21	22	9	7	3
VLUCHTELINGEN (HERKOMST BEKEND)	73	249	325	371	432	654	599	528	328	260	200	172
T	433	420	434	444	476	728	640	549	350	269	207	175
VADERLANDSLOZEN - ONBEKENDEN												
VADERLANDSLOOS	5	8	4	3	7	11	12	10	12	7	4	4
T	5	8	4	3	7	11	12	10	12	7	4	4
TT	11.582	11.585	11.651	11.124	12.777	14.882	13.959	12.069	10.037	7.644	7.318	6169

N.I.S.
VOLKS- EN
WONINGTELLING
VAN 1991

TABEL O2.01 G M

BLZ. 2.- FOL. 1.-

GEWEST: O1

BEVOLKING VAN VREEMDE NATIONALITEIT NAAR NATIONALITEIT,
LEEFTIJDGROEPEN EN LEEFTIJDKlassen
- MANNELIJKE BEVOLKING -

BRUSSELS HOOFD-
STEDELIJK GEWEST

N.I.S. VOLKS- EN WONINGTELLING VAN 1991		TABEL 02.01 G M							BLZ. 2.- FOL. 2.-			GEWEST: 01	
BEVOLKING VAN VREEMDE NATIONALITEIT NAAR NATIONALITEIT, LEEFTIJDSGROEPEN EN LEEFTIJDKlassen											BRUSSELS HOOFD- STEDELIJK GEWEST		
LEEFTIJDSGROEP								LEEFTIJDKlasse			ALGE- MEEN TOTAAL	NATIONALITEIT	
60-64 JAAR	65-69 JAAR	70-74 JAAR	75-79 JAAR	80-84 JAAR	85-89 JAAR	90-94 JAAR	95 ANS EN MEER	0-14 JAAR	15-64 JAAR	65 ANS EN MEER			
													LANDEN VAN AMERIKA
9	4	4	2	3	-	-	-	22	189	13	224	CANADA	
72	60	24	13	12	7	3	-	158	1.033	119	1310	VER. STATEN VAN AMERIKA	
1	-	-	-	-	-	-	-	6	72	-	78	HAITI	
4	3	-	1	-	1	-	-	28	127	5	160	BRAZILIE	
3	3	-	-	-	-	-	-	39	154	3	196	CHILI	
2	-	-	-	-	1	-	-	19	115	1	135	COLOMBIA	
9	3	2	3	1	1	-	-	91	388	10	489	ANDERE LANDEN VAN AMERIKA	
100	73	30	19	16	10	3	-	363	2.078	151	2592	T	
													LANDEN VAN OCEANIE
3	1	-	-	-	-	-	-	10	66	1	77	AUSTRALIE	
1	-	-	-	-	-	-	-	3	14	-	17	ANDERE LANDEN VAN OCEANIE	
4	1	-	-	-	-	-	-	13	80	1	94	T	
													VLUCHTELINGEN
8	9	5	4	3	1	1	-	640	302	23	965	VLUCHTELINGEN (HERKOMST ONBEKEND)	
184	145	79	44	36	18	8	5	647	3.728	335	4710	VLUCHTELINGEN (HERKOMST BEKEND)	
192	154	84	48	39	19	9	5	1.287	4.030	358	5675	T	
													VADERLANDSLOZEN - ONBEKENDEN
16	7	-	3	7	6	-	2	17	86	25	128	VADERLANDSLOOS	
16	7	-	3	7	6	-	2	17	86	25	128	T	
4.704	2.832	1.322	819	515	219	76	24	34.818	100.683	5.807	141308	TT	

NATIONALITEIT	LEEFTIJDSGROEP											
	0-4 JAAR	5-9 JAAR	10-14 JAAR	15-19 JAAR	20-24 JAAR	25-29 JAAR	30-34 JAAR	35-39 JAAR	40-44 JAAR	45-49 JAAR	50-54 JAAR	55-59 JAAR
ANDERE LANDEN LID VAN DE E.E.G.												
DUITSLAND	86	84	85	107	233	387	320	217	226	279	281	138
DENEMARKEN	24	21	24	48	112	82	78	65	68	68	34	12
SPANJE	484	539	646	838	1.139	1.372	1.189	982	919	821	889	1089
FRANKRIJK	633	661	664	814	1.345	1.348	1.165	1.129	1.299	978	749	670
VERENIGD-KONINKRIJK	163	137	131	157	315	489	435	375	293	210	142	105
LUXEMBURG	14	9	11	12	88	105	60	54	35	37	37	38
GRIEKENLAND	268	270	281	332	472	545	528	431	339	257	357	380
IERLAND (EIRE)	24	20	16	20	137	148	117	91	45	37	18	10
PORTUGAL	341	380	340	307	497	695	637	480	336	239	241	161
ITALIE	827	761	981	1.239	1.501	1.426	1.286	1.150	1.129	931	924	695
NEDERLAND	53	41	45	88	275	372	235	145	182	119	124	104
T	2.917	2.923	3.224	3.962	6.114	6.969	6.050	5.119	4.871	3.976	3.796	3402
AND. EUROPESE LANDEN												
OOSTENRIJK	-	5	4	3	13	22	19	10	12	15	11	5
FINLAND	4	3	5	8	11	16	19	11	12	12	7	-
HONGARIJE	2	3	8	4	6	11	9	11	9	5	6	3
NOORWEGEN	4	2	1	-	8	18	12	8	10	5	3	7
POLEN	17	19	23	9	42	81	87	49	29	18	18	13
ZWEDEN	21	17	13	18	29	67	49	28	41	54	49	19
ZWITSERLAND	4	6	10	13	27	54	38	24	19	31	17	28
TSJECHOSLOWAKIJE	-	6	7	3	5	6	4	15	5	4	5	-
USSR	3	7	12	8	3	10	23	25	28	14	11	3
JOEGOSLAVIE	123	138	113	125	135	143	129	136	108	66	80	50
ANDERE LANDEN VAN EUROPA	28	17	18	13	25	35	49	45	27	11	6	10
T	206	223	214	204	304	463	438	362	300	235	213	138
LANDEN VAN AZIE												
TAIWAN	6	8	8	5	6	17	20	10	8	7	3	5
INDIE	18	21	16	13	19	37	26	27	15	11	6	3
INDONESIE	3	7	2	3	14	14	13	10	6	4	3	2
JAPAN	125	123	96	52	34	122	201	142	115	43	18	10
NOORD-VIETNAM	5	5	4	3	1	3	4	5	3	3	-	-
CHINA (VOLKSREP.)	9	9	15	10	26	62	62	44	18	13	7	10
IRAN	20	17	38	14	45	56	42	27	21	25	14	9
ISRAEL	30	36	24	24	12	22	40	46	25	12	7	3
JORDANIE	6	8	5	5	2	5	2	1	3	1	1	1
LIBANON	27	25	19	16	35	59	38	21	16	10	13	11
PAKISTAN	54	36	22	8	36	39	40	38	21	10	6	6
TURKIJE	1.333	1.184	1.429	1.112	1.090	1.026	817	696	470	382	277	235
ANDERE LANDEN VAN AZIE	77	67	61	61	108	204	198	139	80	42	34	27
T	1.713	1.546	1.739	1.326	1.428	1.666	1.503	1.206	801	563	389	322
LANDEN VAN AFRIKA												
BURUNDI	9	5	6	5	14	25	25	6	2	-	1	1
ZAIRE	362	287	290	291	392	481	371	237	103	42	20	13
IVOORKUST	2	3	7	9	15	17	3	2	4	1	-	-
MAURITIUS /EILAND/	4	3	4	5	16	21	20	13	17	6	5	3
RWANDA	17	12	7	8	25	27	23	9	4	1	-	-
ALGERIJE	118	86	98	100	89	108	101	108	67	65	33	30
MAROKKO	4.990	4.951	4.909	4.034	3.263	3.168	3.139	2.656	1.626	1.227	1.181	804
TUNESIE	137	168	128	74	58	80	116	112	50	38	9	14
ANDERE LANDEN VAN AFRIKA	132	123	97	134	224	236	185	142	62	26	19	12
T	5.771	5.638	5.546	4.660	4.096	4.163	3.983	3.285	1.935	1.406	1.268	877

N.I.S. VOLKS- EN WONINGTELLING VAN 1991		TABEL O2.01 G F							BLZ. 1.- FOL. 2.-			GEWEST: 01 BRUSSELS HOOFD- STEDELIJK GEWEST	
BEVOLKING VAN VREEMDE NATIONALITEIT NAAR NATIONALITEIT, LEEFTIJDGROEPEN EN LEEFTIJDKlassen - VROUWELIJKE BEVOLKING -													
LEEFTIJDGROEP								LEEFTIJDKlasse			ALGE- MEEN TOTAAL	NATIONALITEIT	
60-64 JAAR	65-69 JAAR	70-74 JAAR	75-79 JAAR	80-84 JAAR	85-89 JAAR	90-94 JAAR	95 ANS EN MEER	0-14 JAAR	15-64 JAAR	65 ANS EN MEER			
													ANDERE LANDEN LID VAN DE E.E.G.
87	70	42	26	21	12	5	1	255	2.275	177	2707	DUITSLAND	
13	9	-	4	-	1	-	-	69	580	14	663	DENEMARKEN	
848	448	193	98	72	28	10	1	1.669	10.086	850	12605	SPANJE	
654	605	406	310	247	158	63	21	1.958	10.151	1.810	13919	FRANKRIJK	
74	89	56	44	28	23	12	3	431	2.595	255	3281	VERENIGD-KONINKRIJK	
56	44	45	52	47	19	16	2	34	522	225	781	LUXEMBURG	
297	108	64	30	13	9	6	-	819	3.938	230	4987	GRIEKENLAND	
4	1	-	-	2	1	1	-	60	627	5	692	IERLAND (EIRE)	
124	74	43	22	10	3	4	-	1.061	3.717	156	4934	PORTUGAL	
543	424	239	198	132	57	15	8	2.569	10.824	1.073	14466	ITALIE	
90	112	89	76	67	43	23	5	139	1.734	415	2288	NEDERLAND	
2.790	1.984	1.177	860	639	354	155	41	9.064	47.049	5.210	61323	T	
													AND. EUROPESE LANDEN
7	9	11	16	12	5	-	-	9	117	53	179	OOSTENRIJK	
2	-	-	-	2	1	-	-	12	98	3	113	FINLAND	
4	9	5	9	3	5	-	-	13	68	31	112	HONGARIJE	
3	1	2	1	-	-	2	-	7	74	6	87	NOORWEGEN	
10	15	8	12	8	10	3	-	59	356	56	471	POLEN	
8	8	7	2	1	-	1	-	51	362	19	432	ZWEDEN	
25	20	14	25	21	22	7	2	20	276	111	407	ZWITSERLAND	
2	1	-	1	-	2	1	-	13	49	5	67	TSJECHOSLOWAKIJE	
5	3	-	3	-	-	1	-	22	130	7	159	USSR	
34	14	13	2	7	6	2	-	374	1.006	44	1424	JOEGOSLAVIE	
4	6	4	5	3	1	4	-	63	225	23	311	ANDERE LANDEN VAN EUROPA	
104	86	64	76	57	52	21	2	643	2.761	358	3762	T	
													LANDEN VAN AZIE
4	5	1	1	1	1	-	-	22	85	9	116	TAIWAN	
1	1	1	-	-	-	-	1	55	158	3	216	INDIE	
-	2	-	-	1	-	-	-	12	69	3	84	INDONESIE	
2	5	1	1	1	-	-	-	344	739	8	1091	JAPAN	
1	2	-	-	1	-	-	-	14	23	3	40	NOORD-VIETNAM	
2	7	9	-	-	-	-	-	33	254	16	303	CHINA (VOLKSREP.)	
9	1	2	5	4	3	-	1	75	262	16	353	IRAN	
6	2	4	2	3	4	-	-	90	197	15	302	ISRAEL	
-	-	-	-	-	-	-	-	19	21	-	40	JORDANIE	
10	12	3	4	2	1	-	-	71	229	22	322	LIBANON	
2	2	3	-	1	-	-	-	112	206	6	324	PAKISTAN	
136	51	22	15	14	3	3	2	3.946	6.241	110	10297	TURKIJE	
9	4	4	8	-	2	-	-	205	902	18	1125	ANDERE LANDEN VAN AZIE	
182	94	50	36	28	14	3	4	4.998	9.386	229	14613	T	
													LANDEN VAN AFRIKA
-	-	-	-	-	-	-	-	20	79	-	99	BURUNDI	
10	2	1	3	-	-	-	-	939	1.960	6	2905	ZAIRE	
-	-	-	-	-	-	-	-	12	51	-	63	IVOORKUST	
2	5	2	1	-	-	-	-	11	108	8	127	MAURITIUS /EILAND/	
1	-	1	1	-	-	-	-	36	98	2	136	RWANDA	
15	8	6	5	-	2	-	-	302	716	21	1039	ALGERIJE	
340	143	81	34	15	3	2	-	14.850	21.438	278	36566	MAROKKO	
6	1	-	3	1	1	-	1	433	557	7	997	TUNESIE	
8	7	3	6	-	1	1	1	352	1.048	19	1419	ANDERE LANDEN VAN AFRIKA	
382	166	94	53	16	7	3	2	16.955	26.055	341	43351	T	

NATIONALITEIT	LEEFTIJDGROEP											
	0-4 JAAR	5-9 JAAR	10-14 JAAR	15-19 JAAR	20-24 JAAR	25-29 JAAR	30-34 JAAR	35-39 JAAR	40-44 JAAR	45-49 JAAR	50-54 JAAR	55-59 JAAR
LANDEN VAN AMERIKA												
CANADA	10	12	14	14	18	29	23	27	19	20	13	5
VER. STATEN VAN AMERIKA	49	54	45	53	75	132	125	142	119	92	77	52
HAITI	1	5	3	2	10	17	17	12	3	6	1	-
BRAZILIE	9	11	10	17	13	46	35	32	21	15	10	3
CHILI	13	11	16	14	18	25	32	32	15	14	7	14
COLOMBIA	9	7	8	8	14	35	37	26	22	7	6	2
ANDERE LANDEN VAN AMERIKA	24	31	26	28	41	97	106	68	51	26	15	15
T	115	131	122	136	189	381	375	339	250	180	129	91
LANDEN VAN OCEANIE												
AUSTRALIE	5	6	4	2	3	6	8	15	-	6	2	-
ANDERE LANDEN VAN OCEANIE	1	-	-	-	-	4	3	1	2	-	1	1
T	6	6	4	2	3	10	11	16	2	6	3	1
VLUCHTELINGEN												
VLUCHTELINGEN (HERKOMST ONBEKEND)	373	174	86	62	28	37	24	9	5	4	6	4
VLUCHTELINGEN (HERKOMST BEKEND)	62	229	320	316	330	395	383	326	236	161	135	121
T	435	403	406	378	358	432	407	335	241	165	141	125
VADERLANDSLOZEN - ONBEKENDEN												
VADERLANDSLOOS	2	7	3	3	2	7	4	2	5	1	4	2
T	2	7	3	3	2	7	4	2	5	1	4	2
TT	11.165	10.877	11.258	10.671	12.494	14.091	12.771	10.664	8.405	6.532	5.943	4958

N.I.S.
VOLKS- EN
WONINGTELLING
VAN 1991

TABEL 02.01 G F

BLZ. 2.- FOL. 1.-

GEWEST: 01

BEVOLKING VAN VREEMDE NATIONALITEIT NAAR NATIONALITEIT,
LEEFTIJDGROEPEN EN LEEFTIJDKlassen
- VROUWELIJKE BEVOLKING -

BRUSSELS HOOFD-
STEDELIJK GEWEST

N.I.S. VOLKS- EN WONINGTELLING VAN 1991		TABEL O2.01 G F							BLZ. 2.- FOL. 2.-			GEWEST: 01	
BEVOLKING VAN VREEMDE NATIONALITEIT NAAR NATIONALITEIT, LEEFTIJDGROEPEN EN LEEFTIJDKlassen - VROUWELIJKE BEVOLKING -											BRUSSELS HOOFD- STEDELIJK GEWEST		
LEEFTIJDGROEP							LEEFTIJDKlasse			ALGE- MEEN TOTAAL	NATIONALITEIT		
60-64 JAAR	65-69 JAAR	70-74 JAAR	75-79 JAAR	80-84 JAAR	85-89 JAAR	90-94 JAAR	95 ANS EN MEER	0-14 JAAR	15-64 JAAR			65 ANS EN MEER	
													LANDEN VAN AMERIKA
7	7	3	1	-	1	2	-	36	175	14	225	CANADA	
49	50	19	12	13	6	1	-	148	916	101	1165	VER. STATEN VAN AMERIKA	
1	2	-	1	-	-	-	-	9	69	3	81	HAITI	
3	4	-	-	1	1	-	-	30	195	6	231	BRAZILIE	
4	3	5	1	-	3	1	-	40	175	13	228	CHILI	
2	-	-	-	-	-	-	-	24	159	-	183	COLOMBIA	
5	8	4	6	1	4	2	-	81	452	25	558	ANDERE LANDEN VAN AMERIKA	
71	74	31	21	15	15	6	-	368	2.141	162	2671	T	
													LANDEN VAN OCEANIE
-	1	-	1	-	-	-	-	15	42	2	59	AUSTRALIE	
1	1	-	-	-	-	-	-	1	13	1	15	ANDERE LANDEN VAN OCEANIE	
1	2	-	1	-	-	-	-	16	55	3	74	T	
													VLUCHTELINGEN
4	3	3	4	11	5	1	1	633	183	28	844	VLUCHTELINGEN (HERKOMST ONBEKEND)	
129	108	83	68	70	49	24	9	611	2.532	411	3554	VLUCHTELINGEN (HERKOMST BEKEND)	
133	111	86	72	81	54	25	10	1.244	2.715	439	4398	T	
													VADERLANDSLOZEN - ONBEKENDEN
3	3	3	11	13	4	6	2	12	33	42	87	VADERLANDSLOOS	
3	3	3	11	13	4	6	2	12	33	42	87	T	
3.666	2.520	1.505	1.130	849	500	219	61	33.300	90.195	6.784	130279	TT	

N.I.S. VOLKS- EN WONINGTELLING VAN 1991	TABEL 02.01 G T		BLZ. 1.- FOL. 1.-		GEWEST: 01							
	BEVOLKING VAN VREEMDE NATIONALITEIT NAAR NATIONALITEIT, LEEFTIJDGROEPEN EN LEEFTIJDKlassen - TOTALE BEVOLKING -											
NATIONALITEIT	LEEFTIJDGROEP											
	0-4 JAAR	5-9 JAAR	10-14 JAAR	15-19 JAAR	20-24 JAAR	25-29 JAAR	30-34 JAAR	35-39 JAAR	40-44 JAAR	45-49 JAAR	50-54 JAAR	55-59 JAAR
ANDERE LANDEN LID VAN DE E.E.G.												
DUITSLAND	177	172	169	214	392	625	554	411	434	508	518	241
DENEMARKEN	51	52	41	88	139	117	123	115	122	132	64	33
SPANJE	1.109	1.086	1.347	1.711	2.358	2.756	2.507	1.953	1.754	1.601	1.781	2150
FRANKRIJK	1.265	1.370	1.355	1.636	2.549	2.715	2.326	2.360	2.728	1.968	1.444	1243
VERENIGD-KONINKRIJK	297	286	248	294	543	834	809	808	719	495	354	253
LUXEMBURG	29	19	15	27	182	219	131	124	96	96	74	86
GRIEKENLAND	525	541	594	695	1.034	1.168	1.108	892	698	460	738	805
IERLAND (EIRE)	49	38	37	45	170	225	199	152	81	62	43	18
PORTUGAL	746	759	698	640	962	1.395	1.330	1.056	739	497	461	326
ITALIE	1.629	1.658	2.017	2.470	3.149	3.168	2.887	2.619	2.592	2.103	2.125	1609
NEDERLAND	107	90	85	171	450	629	517	345	349	274	262	230
T	5.984	6.071	6.606	7.991	11.928	13.851	12.491	10.835	10.312	8.196	7.864	6994
AND. EUROPESE LANDEN												
OOSTENRIJK	5	7	6	5	31	42	33	25	24	27	23	14
FINLAND	8	8	9	12	15	21	28	23	17	20	12	2
HONGARIJE	3	7	15	11	12	17	14	25	18	11	23	8
NOORWEGEN	7	5	2	1	18	30	23	20	15	14	6	10
POLEN	26	43	45	24	64	120	139	106	60	36	39	26
ZWEDEN	44	33	26	34	51	130	117	62	82	119	119	54
ZWITSERLAND	12	12	16	24	60	120	78	66	47	63	55	70
TSJECHOSLOWAKIJE	3	11	12	8	8	9	8	25	11	6	10	1
USSR	10	10	19	12	9	17	40	47	72	31	26	8
JOEGOSLAVIE	255	248	258	270	276	296	271	258	211	149	134	107
ANDERE LANDEN VAN EUROPA	51	36	29	33	61	81	106	113	61	26	15	16
T	424	420	437	434	605	883	857	770	618	502	462	316
LANDEN VAN AZIE												
TAIWAN	9	16	11	11	12	23	33	19	15	16	4	10
INDIE	39	27	25	27	39	133	102	77	42	19	18	12
INDONESIE	7	12	4	9	24	25	27	25	18	8	7	6
JAPAN	243	231	185	82	52	199	400	325	264	128	56	31
NOORD-VIETNAM	11	8	6	12	4	8	10	10	8	5	1	1
CHINA (VOLKSREP.)	18	23	23	29	42	130	137	107	64	33	21	18
IRAN	42	40	62	43	72	138	103	54	46	53	34	21
ISRAEL	71	74	60	55	37	52	96	105	78	29	18	13
JORDANIE	14	14	9	8	15	17	10	13	12	6	6	1
LIBANON	62	44	37	40	113	221	178	69	41	31	27	26
PAKISTAN	99	76	55	26	88	129	152	128	72	26	17	13
TURKIJE	2.680	2.490	2.848	2.300	2.140	2.080	1.671	1.420	1.014	770	683	536
ANDERE LANDEN VAN AZIE	162	147	115	117	191	391	352	267	174	79	58	37
T	3.457	3.202	3.440	2.759	2.829	3.546	3.271	2.619	1.848	1.203	950	725
LANDEN VAN AFRIKA												
BURUNDI	18	15	9	11	19	41	52	18	12	2	3	1
ZAIRE	696	613	609	580	796	892	743	561	291	147	67	33
IVOORKUST	3	7	12	12	41	56	35	17	7	3	-	-
MAURITIUS /EILAND/	8	12	8	11	21	41	34	22	27	14	7	4
RWANDA	46	26	18	15	58	61	53	37	22	6	2	-
ALGERIJE	226	205	204	194	190	227	189	217	140	147	128	116
MAROKKO	10.164	10.200	10.011	8.307	6.863	6.569	6.312	5.272	3.543	2.882	2.993	2325
TUNESIE	308	340	264	142	200	298	333	374	290	169	95	48
ANDERE LANDEN VAN AFRIKA	281	256	198	239	498	587	551	434	210	95	65	34
T	11.750	11.674	11.333	9.511	8.686	8.772	8.302	6.952	4.542	3.465	3.360	2561

N.I.S. VOLKS- EN WONINGTELLING VAN 1991		TABEL 02.01 G T								BLZ. 1.- FOL. 2.-			GEWEST: 01	
BEVOLKING VAN VREEMDE NATIONALITEIT NAAR NATIONALITEIT, LEEFTIJDGROEPEN EN LEEFTIJDKlassen - TOTALE BEVOLKING -											BRUSSELS HOOFD- STEDELIJK GEWEST			
LEEFTIJDGROEP								LEEFTIJDKlasse			ALGE- MEEN TOTAAL	NATIONALITEIT		
60-64 JAAR	65-69 JAAR	70-74 JAAR	75-79 JAAR	80-84 JAAR	85-89 JAAR	90-94 JAAR	95 ANS EN MEER	0-14 JAAR	15-64 JAAR	65 ANS EN MEER				
													ANDERE LANDEN LID VAN DE E.E.G.	
183	135	75	38	42	21	9	1	518	4.080	321	4919	DUITSLAND		
23	19	-	8	1	1	1	-	144	956	30	1130	DENEMARKEN		
1.745	887	328	149	95	34	13	3	3.542	20.316	1.509	25367	SPANJE		
1.100	994	575	460	351	202	77	24	3.990	20.069	2.683	26742	FRANKRIJK		
174	266	179	103	44	28	15	4	831	5.283	639	6753	VERENIGD-KONINKRIJK		
100	85	73	81	69	35	18	2	63	1.135	363	1561	LUXEMBURG		
713	248	111	66	27	12	8	1	1.660	8.311	473	10444	GRIEKENLAND		
13	3	2	3	2	1	1	-	124	1.008	12	1144	IERLAND (EIRE)		
251	154	74	33	16	5	4	-	2.203	7.657	286	10146	PORTUGAL		
1.369	963	504	393	246	101	33	13	5.304	24.091	2.253	31648	ITALIE		
220	240	180	150	122	68	32	8	282	3.447	800	4529	NEDERLAND		
5.891	3.994	2.101	1.484	1.015	508	211	56	18.661	96.353	9.369	124383	T		
												AND. EUROPESE LANDEN		
13	13	23	23	18	7	-	-	18	237	84	339	OOSTENRIJK		
2	-	1	1	2	1	-	-	25	152	5	182	FINLAND		
10	12	6	10	5	5	-	-	25	149	38	212	HONGARIJE		
10	2	3	1	-	-	3	-	14	147	9	170	NOORWEGEN		
28	30	14	21	10	13	3	1	114	642	92	848	POLEN		
35	30	10	4	6	-	1	-	103	803	51	957	ZWEDEN		
53	48	33	44	44	31	8	2	40	636	210	886	ZWITSERLAND		
4	1	1	1	1	2	3	1	26	90	10	126	TSJECHOSLOWAKIJE		
9	5	1	4	1	1	1	-	39	271	13	323	USSR		
61	24	17	7	10	8	2	-	761	2.033	68	2862	JOEGOSLAVIE		
7	8	6	5	4	1	5	-	116	519	29	664	ANDERE LANDEN VAN EUROPA		
232	173	115	121	101	69	26	4	1.281	5.679	609	7569	T		
												LANDEN VAN AZIE		
7	12	2	2	2	2	1	-	36	150	21	207	TAIWAN		
4	4	2	-	-	-	-	1	91	473	7	571	INDIE		
-	3	-	-	2	-	-	-	23	149	5	177	INDONESIE		
5	5	1	2	2	-	-	-	659	1.542	10	2211	JAPAN		
1	2	2	-	1	-	-	-	25	60	5	90	NOORD-VIETNAM		
5	12	11	2	-	-	-	-	64	586	25	675	CHINA (VOLKSREP.)		
20	6	8	9	7	3	-	1	144	584	34	762	IRAN		
16	10	6	4	6	6	-	-	205	499	32	736	ISRAEL		
-	-	-	-	-	-	-	-	37	88	-	125	JORDANIE		
24	20	10	9	3	2	-	-	143	770	44	957	LIBANON		
2	4	5	1	1	-	-	-	230	653	11	894	PAKISTAN		
336	117	38	28	18	7	4	2	8.018	12.950	214	21182	TURKIJE		
14	14	8	9	3	2	-	-	424	1.680	36	2140	ANDERE LANDEN VAN AZIE		
434	209	93	66	45	22	5	4	10.099	20.184	444	30727	T		
												LANDEN VAN AFRIKA		
-	-	-	-	-	-	-	-	42	159	-	201	BURUNDI		
21	6	2	7	2	-	-	-	1.918	4.131	17	6066	ZAIRE		
1	-	-	-	-	-	-	-	22	172	-	194	IVOORKUST		
6	6	2	2	-	-	-	-	28	187	10	225	MAURITIUS /EILAND/		
1	-	1	1	-	-	-	-	90	255	2	347	RWANDA		
82	47	25	12	2	2	-	-	635	1.630	88	2353	ALGERIJE		
1.141	477	245	70	26	7	2	-	30.375	46.207	827	77409	MAROKKO		
21	5	1	3	1	1	1	1	912	1.970	13	2895	TUNESIE		
20	10	8	8	1	2	1	1	735	2.733	31	3499	ANDERE LANDEN VAN AFRIKA		
1.293	551	284	103	32	12	4	2	34.757	57.444	988	93189	T		

NATIONALITEIT	LEEFTIJDGROEP											
	0-4 JAAR	5-9 JAAR	10-14 JAAR	15-19 JAAR	20-24 JAAR	25-29 JAAR	30-34 JAAR	35-39 JAAR	40-44 JAAR	45-49 JAAR	50-54 JAAR	55-59 JAAR
LANDEN VAN AMERIKA												
CANADA	15	20	23	22	33	68	46	54	47	35	26	17
VER. STATEN VAN AMERIKA	110	102	94	116	158	274	265	266	244	200	164	141
HAITI	5	6	4	9	24	33	29	23	9	8	2	2
BRAZILIE	15	23	20	27	24	70	61	50	33	24	17	9
CHILI	24	22	33	26	34	50	59	58	42	23	12	18
COLOMBIA	16	15	12	17	24	63	63	44	31	17	9	2
ANDERE LANDEN VAN AMERIKA	60	59	53	51	75	164	198	140	89	48	31	30
T	245	247	239	268	372	722	721	635	495	355	261	219
LANDEN VAN OCEANIE												
AUSTRALIE	9	10	6	4	8	15	20	22	15	11	6	4
ANDERE LANDEN VAN OCEANIE	3	-	1	-	-	6	5	4	4	2	2	2
T	12	10	7	4	8	21	25	26	19	13	8	6
VLUCHTELINGEN												
VLUCHTELINGEN (HERKOMST ONBEKEND)	733	345	195	135	72	111	65	30	27	13	13	7
VLUCHTELINGEN (HERKOMST BEKEND)	135	478	645	687	762	1.049	982	854	564	421	335	293
T	868	823	840	822	834	1.160	1.047	884	591	434	348	300
VADERLANDSLOZEN - ONBEKENDEN												
VADERLANDSLOOS	7	15	7	6	9	18	16	12	17	8	8	6
T	7	15	7	6	9	18	16	12	17	8	8	6
TT	22.747	22.462	22.909	21.795	25.271	28.973	26.730	22.733	18.442	14.176	13.261	11127

N.I.S.
VOLKS- EN
WONINGTELLING
VAN 1991

TABEL 02.01 G T

BLZ. 2.- FOL. 1.-

GEWEST: 01

BEVOLKING VAN VREEMDE NATIONALITEIT NAAR NATIONALITEIT,
LEEFTIJDGROEPEN EN LEEFTIJDKlassen
- TOTALE BEVOLKING -

BRUSSELS HOOFD-
STEDELIJK GEWEST

N.I.S. VOLKS- EN WONINGTELLING VAN 1991		TABEL 02.01 G T							BLZ. 2.- FOL. 2.-			GEWEST: 01 BRUSSELS HOOFD- STEDELIJK GEWEST	
BEVOLKING VAN VREEMDE NATIONALITEIT NAAR NATIONALITEIT, LEEFTIJDGROEPEN EN LEEFTIJDKLASSEN - TOTALE BEVOLKING -													
LEEFTIJDGROEP								LEEFTIJDKLASSE			ALGE- MEEN TOTAAL	NATIONALITEIT	
60-64 JAAR	65-69 JAAR	70-74 JAAR	75-79 JAAR	80-84 JAAR	85-89 JAAR	90-94 JAAR	95 ANS EN MEER	0-14 JAAR	15-64 JAAR	65 ANS EN MEER			
													LANDEN VAN AMERIKA
16	11	7	3	3	1	2	-	58	364	27	449	CANADA	
121	110	43	25	25	13	4	-	306	1.949	220	2475	VER. STATEN VAN AMERIKA	
2	2	-	1	-	-	-	-	15	141	3	159	HAITI	
7	7	-	1	1	2	-	-	58	322	11	391	BRAZILIE	
7	6	5	1	-	3	1	-	79	329	16	424	CHILI	
4	-	-	-	-	1	-	-	43	274	1	318	COLOMBIA	
14	11	6	9	2	5	2	-	172	840	35	1047	ANDERE LANDEN VAN AMERIKA	
171	147	61	40	31	25	9	-	731	4.219	313	5263	T	
													LANDEN VAN OCEANIE
3	2	-	1	-	-	-	-	25	108	3	136	AUSTRALIE	
2	1	-	-	-	-	-	-	4	27	1	32	ANDERE LANDEN VAN OCEANIE	
5	3	-	1	-	-	-	-	29	135	4	168	T	
													VLUCHTELINGEN
12	12	8	8	14	6	2	1	1.273	485	51	1809	VLUCHTELINGEN (HERKOMST ONBEKEND)	
313	253	162	112	106	67	32	14	1.258	6.260	746	8264	VLUCHTELINGEN (HERKOMST BEKEND)	
325	265	170	120	120	73	34	15	2.531	6.745	797	10073	T	
													VADERLANDSLOZEN - ONBEKENDEN
19	10	3	14	20	10	6	4	29	119	67	215	VADERLANDSLOOS	
19	10	3	14	20	10	6	4	29	119	67	215	T	
8.370	5.352	2.827	1.949	1.364	719	295	85	68.118	190.878	12.591	271587	TT	

NATIONALITEIT	LEEFTIJDGROEP											
	0-4 JAAR	5-9 JAAR	10-14 JAAR	15-19 JAAR	20-24 JAAR	25-29 JAAR	30-34 JAAR	35-39 JAAR	40-44 JAAR	45-49 JAAR	50-54 JAAR	55-59 JAAR
ANDERE LANDEN LID VAN DE E.E.G.												
DUITSLAND	187	198	225	293	446	537	476	476	474	623	592	374
DENEMARKEN	20	41	46	33	48	34	25	36	57	56	43	27
SPANJE	242	233	290	339	510	646	628	489	378	342	336	410
FRANKRIJK	273	268	305	396	507	638	725	945	1.114	753	475	360
VERENIGD-KONINKRIJK	399	442	395	344	379	451	552	697	907	494	358	254
LUXEMBURG	9	2	5	14	41	48	34	45	32	35	36	29
GRIEKENLAND	106	100	119	115	201	267	261	256	133	85	192	159
IERLAND (EIRE)	39	29	33	27	70	75	67	58	52	25	24	4
PORTUGAL	68	69	81	76	131	160	176	160	139	89	107	77
ITALIE	768	883	968	1.136	1.310	1.562	1.765	1.705	1.490	967	807	700
NEDERLAND	892	956	1.086	1.451	2.481	3.321	3.076	2.802	2.985	2.589	2.095	1989
T	3.003	3.221	3.553	4.224	6.124	7.739	7.785	7.669	7.761	6.058	5.065	4383
AND. EUROPESE LANDEN												
OOSTENRIJK	7	9	16	15	5	31	27	31	52	37	27	9
FINLAND	2	3	9	4	9	14	27	9	15	10	8	9
HONGARIJE	5	8	5	6	9	16	19	29	13	6	8	6
NOORWEGEN	6	6	11	12	10	22	20	13	26	24	29	21
POLEN	27	38	30	19	57	59	96	82	65	19	17	24
ZWEDEN	25	24	33	31	17	27	43	32	58	57	45	31
ZWITSERLAND	25	18	23	18	36	45	43	38	30	40	32	35
TSJECHOSLOWAKIJE	4	2	5	4	4	8	14	6	7	1	3	1
USSR	6	5	4	3	1	9	11	14	12	5	8	6
JOEGOSLAVIE	51	40	36	46	87	112	110	105	79	86	33	31
ANDERE LANDEN VAN EUROPA	47	31	21	21	81	120	101	71	32	10	16	5
T	205	184	193	179	316	463	511	430	389	295	226	178
LANDEN VAN AZIE												
TAIWAN	7	8	8	9	4	26	20	10	9	6	4	4
INDIE	83	76	44	46	125	222	222	127	84	53	24	9
INDONESIE	17	16	10	13	17	35	47	29	16	10	8	3
JAPAN	40	36	19	15	16	38	67	55	54	39	14	4
NOORD-VIETNAM	11	8	8	6	11	8	10	3	5	1	1	-
CHINA (VOLKSREP.)	32	23	21	19	26	129	126	71	48	44	24	24
IRAN	32	45	36	28	37	78	63	37	30	23	9	3
ISRAEL	63	65	67	44	44	45	66	80	45	26	24	10
JORDANIE	6	4	2	1	3	8	3	1	2	3	2	1
LIBANON	27	22	13	20	43	48	42	20	17	19	10	7
PAKISTAN	18	7	9	4	85	166	118	75	43	13	7	2
TURKIJE	3.087	3.026	3.131	2.202	2.077	2.095	1.755	1.318	1.043	555	813	723
ANDERE LANDEN VAN AZIE	86	70	69	34	77	189	165	108	65	22	7	8
T	3.509	3.406	3.437	2.441	2.565	3.087	2.704	1.934	1.461	814	947	798
LANDEN VAN AFRIKA												
BURUNDI	7	1	-	1	2	7	9	4	1	1	-	-
ZAIRE	97	70	93	78	123	139	128	90	44	24	16	3
IVOORKUST	-	1	2	3	5	8	7	3	-	-	-	-
MAURITIUS /EILAND/	-	1	4	7	3	2	3	4	4	4	1	-
RWANDA	18	19	5	4	18	12	10	8	1	1	1	1
ALGERIJE	86	66	66	60	54	77	55	50	84	120	107	75
MAROKKO	3.429	3.372	3.120	2.310	1.723	1.638	1.494	1.182	934	920	1.207	843
TUNESIE	135	118	135	73	61	117	135	162	144	84	56	26
ANDERE LANDEN VAN AFRIKA	123	92	51	56	176	465	621	321	143	48	23	13
T	3.895	3.740	3.476	2.592	2.165	2.465	2.462	1.824	1.355	1.202	1.411	961

N.I.S. VOLKS- EN WONINGTELLING VAN 1991		TABEL O2.01 G M							BLZ. 1.- FOL. 2.-			GEWEST: O2 VLAAMS GEWEST	
BEVOLKING VAN VREEMDE NATIONALITEIT NAAR NATIONALITEIT, LEEFTIJDGROEPEN EN LEEFTIJDKlassen - MANNELIJKE BEVOLKING -													
LEEFTIJDGROEP								LEEFTIJDKlasse			ALGE- MEEN TOTAAL	NATIONALITEIT	
60-64 JAAR	65-69 JAAR	70-74 JAAR	75-79 JAAR	80-84 JAAR	85-89 JAAR	90-94 JAAR	95 ANS EN MEER	0-14 JAAR	15-64 JAAR	65 ANS EN MEER			
													ANDERE LANDEN LID. VAN DE E.E.G.
302	203	82	49	20	10	3	1	610	4.593	368	5571	DUITSLAND	
15	23	4	5	1	2	1	-	107	374	36	517	DENEMARKEN	
343	160	37	24	4	3	2	1	765	4.421	231	5417	SPANJE	
297	236	115	94	54	23	10	5	846	6.210	537	7599	FRANKRIJK	
137	370	216	92	39	8	6	-	1.236	4.573	731	6540	VERENIGD-KONINKRIJK	
46	19	13	7	8	3	-	-	16	360	50	426	LUXEMBURG	
117	44	15	5	5	3	-	-	325	1.786	72	2183	GRIEKENLAND	
7	5	4	1	-	1	-	-	101	409	11	521	IERLAND (EIRE)	
50	23	6	1	1	2	1	-	218	1.165	34	1417	PORTUGAL	
689	550	207	160	43	24	2	-	2.619	12.131	986	15736	ITALIE	
1.884	1.616	1.151	755	390	161	46	3	2.934	24.673	4.122	31729	NEDERLAND	
3.887	3.249	1.850	1.193	565	240	71	10	9.777	60.695	7.178	77650	T	
													AND. EUROPESE LANDEN
14	8	5	4	7	1	-	-	32	248	25	305	OOSTENRIJK	
7	-	1	1	1	-	-	-	14	112	3	129	FINLAND	
6	2	6	1	3	-	-	-	18	118	12	148	HONGARIJE	
22	16	7	4	2	1	-	-	23	199	30	252	NOORWEGEN	
24	51	23	12	6	3	-	-	95	462	95	652	POLEN	
23	15	6	1	2	-	1	-	82	364	25	471	ZWEDEN	
31	28	17	10	8	6	5	-	66	348	74	488	ZWITSERLAND	
3	5	3	1	1	-	-	-	11	51	10	72	TSJECHOSLOWAKIJE	
4	5	1	1	-	-	-	-	15	73	7	95	USSR	
21	12	2	2	3	3	-	-	127	710	22	859	JOEGOSLAVIE	
1	6	1	2	-	-	-	-	99	458	9	566	ANDERE LANDEN VAN EUROPA	
156	148	72	39	33	14	6	-	582	3.143	312	4037	T	
													LANDEN VAN AZIE
3	3	-	3	-	-	-	-	23	95	6	124	TAIWAN	
7	3	1	1	1	-	-	-	203	919	6	1128	INDIE	
4	4	8	1	1	-	1	-	43	182	15	240	INDONESIE	
2	2	1	-	1	-	-	-	95	304	4	403	JAPAN	
-	-	-	1	-	-	-	-	27	45	1	73	NOORD-VIETNAM	
13	12	4	5	2	-	1	-	76	524	24	624	CHINA (VOLKSREP.)	
8	3	-	-	1	-	1	-	113	316	5	434	IRAN	
4	8	6	7	1	-	-	-	195	388	22	605	ISRAEL	
-	1	-	-	-	-	-	-	12	24	1	37	JORDANIE	
8	2	3	-	1	-	-	-	62	234	6	302	LIBANON	
2	1	-	-	1	-	-	-	34	515	2	551	PAKISTAN	
241	47	6	4	2	1	1	1	9.244	12.822	62	22128	TURKIJE	
9	3	3	1	2	-	1	-	225	684	10	919	ANDERE LANDEN VAN AZIE	
301	89	32	23	13	1	5	1	10.352	17.052	164	27568	T	
													LANDEN VAN AFRIKA
1	-	-	-	-	-	-	-	8	26	-	34	BURUNDI	
2	1	-	1	-	-	-	-	260	647	2	909	ZAIRE	
-	-	-	-	-	-	-	-	3	26	-	29	IVOORKUST	
-	-	1	1	-	-	-	-	5	28	2	35	MAURITIUS /EILAND/	
-	-	-	-	-	-	-	-	42	56	-	98	RWANDA	
29	11	1	3	1	-	-	-	218	711	16	945	ALGERIJE	
364	112	31	9	1	1	-	-	9.921	12.615	154	22690	MAROKKO	
9	5	-	-	-	-	-	-	388	867	5	1260	TUNESIE	
7	7	-	1	1	1	-	-	266	1.873	10	2149	ANDERE LANDEN VAN AFRIKA	
412	136	33	15	3	2	-	-	11.111	16.849	189	28149	T	

NATIONALITEIT	LEEFTIJDGROEP											
	0-4 JAAR	5-9 JAAR	10-14 JAAR	15-19 JAAR	20-24 JAAR	25-29 JAAR	30-34 JAAR	35-39 JAAR	40-44 JAAR	45-49 JAAR	50-54 JAAR	55-59 JAAR
LANDEN VAN AMERIKA												
CANADA	17	19	27	13	20	21	25	28	37	19	9	13
VER. STATEN VAN AMERIKA	133	141	134	124	160	161	197	212	218	151	106	78
HAITI	-	2	-	1	2	3	1	-	1	2	-	-
BRAZILIE	12	6	8	8	11	29	17	11	9	4	4	-
CHILI	11	20	11	26	27	42	51	62	44	37	17	5
COLOMBIA	5	2	2	1	4	12	14	4	6	2	-	-
ANDERE LANDEN VAN AMERIKA	30	29	29	24	41	73	85	64	30	20	16	8
T	208	219	211	197	265	341	390	381	345	235	152	104
LANDEN VAN OCEANIE												
AUSTRALIE	8	7	5	8	8	16	14	15	12	5	1	-
ANDERE LANDEN VAN OCEANIE	1	8	2	2	2	2	5	9	6	3	2	-
T	9	15	7	10	10	18	19	24	18	8	3	-
VLUCHTELINGEN												
VLUCHTELINGEN (HERKOMST ONBEKEND)	68	59	26	39	44	36	61	42	25	6	4	6
VLUCHTELINGEN (HERKOMST BEKEND)	66	97	107	137	226	354	269	213	178	93	65	56
T	134	156	133	176	270	390	330	255	203	99	69	62
VADERLANDSLOZEN - ONBEKENDEN												
VADERLANDSLOOS	-	3	4	-	8	15	16	21	26	20	11	9
T	-	3	4	-	8	15	16	21	26	20	11	9
TT	10.963	10.944	11.014	9.819	11.723	14.518	14.217	12.538	11.558	8.731	7.884	6495

N.I.S.

VOLKS- EN
WONINGTELLING
VAN 1991

TABEL 02.01 G M

BLZ. 2.- FOL. 1.-

GEWEST: 02

BEVOLKING VAN VREEMDE NATIONALITEIT NAAR NATIONALITEIT,
LEEFTIJDGROEPEN EN LEEFTIJDKlassen
- MANNELIJKE BEVOLKING -

VLAAMS GEWEST

NATIONALITEIT

LEEFTIJDGROEP

0-4 JAAR 5-9 JAAR 10-14 JAAR 15-19 JAAR 20-24 JAAR 25-29 JAAR 30-34 JAAR 35-39 JAAR 40-44 JAAR 45-49 JAAR 50-54 JAAR 55-59 JAAR

LANDEN VAN AMERIKA

CANADA	17	19	27	13	20	21	25	28	37	19	9	13
VER. STATEN VAN AMERIKA	133	141	134	124	160	161	197	212	218	151	106	78
HAITI	-	2	-	1	2	3	1	-	1	2	-	-
BRAZILIE	12	6	8	8	11	29	17	11	9	4	4	-
CHILI	11	20	11	26	27	42	51	62	44	37	17	5
COLOMBIA	5	2	2	1	4	12	14	4	6	2	-	-
ANDERE LANDEN VAN AMERIKA	30	29	29	24	41	73	85	64	30	20	16	8
T	208	219	211	197	265	341	390	381	345	235	152	104

LANDEN VAN OCEANIE

AUSTRALIE	8	7	5	8	8	16	14	15	12	5	1	-
ANDERE LANDEN VAN OCEANIE	1	8	2	2	2	2	5	9	6	3	2	-
T	9	15	7	10	10	18	19	24	18	8	3	-

VLUCHTELINGEN

VLUCHTELINGEN (HERKOMST ONBEKEND)	68	59	26	39	44	36	61	42	25	6	4	6
VLUCHTELINGEN (HERKOMST BEKEND)	66	97	107	137	226	354	269	213	178	93	65	56
T	134	156	133	176	270	390	330	255	203	99	69	62

VADERLANDSLOZEN -
ONBEKENDEN

VADERLANDSLOOS	-	3	4	-	8	15	16	21	26	20	11	9
T	-	3	4	-	8	15	16	21	26	20	11	9
TT	10.963	10.944	11.014	9.819	11.723	14.518	14.217	12.538	11.558	8.731	7.884	6495

N.I.S. VOLKS- EN WONINGTELLING VAN 1991		TABEL 02.01 G M										BLZ. 2.- FOL. 2.-		GEWEST: 02 VLAAMS GEWEST	
BEVOLKING VAN VREEMDE NATIONALITEIT NAAR NATIONALITEIT, LEEFTIJDGROEPEN EN LEEFTIJDKlassen - MANNELIJKE BEVOLKING -															
LEEFTIJDGROEP								LEEFTIJDKlasse			ALGE- MEEN TOTAAL	NATIONALITEIT			
60-64 JAAR	65-69 JAAR	70-74 JAAR	75-79 JAAR	80-84 JAAR	85-89 JAAR	90-94 JAAR	95 ANS EN MEER	0-14 JAAR	15-64 JAAR	65 ANS EN MEER					
													LANDEN VAN AMERIKA		
8	17	20	10	3	4	-	-	63	193	54	310	CANADA			
73	61	41	26	22	6	1	1	408	1.480	158	2046	VER. STATEN VAN AMERIKA			
-	-	-	-	-	-	-	-	2	10	-	12	HAITI			
3	2	1	1	1	-	-	-	26	96	5	127	BRAZILIE			
3	-	-	-	-	-	-	-	42	314	-	356	CHILI			
-	-	-	-	-	1	-	-	9	43	1	53	COLOMBIA			
6	6	1	1	3	-	1	-	88	367	12	467	ANDERE LANDEN VAN AMERIKA			
93	86	63	38	29	11	2	1	638	2.503	230	3371	T			
												LANDEN VAN OCEANIE			
1	5	4	1	1	-	-	-	20	80	11	111	AUSTRALIE			
1	-	-	-	-	-	-	-	11	32	-	43	ANDERE LANDEN VAN OCEANIE			
2	5	4	1	1	-	-	-	31	112	11	154	T			
												VLUCHTELINGEN			
8	9	5	3	4	-	-	-	153	271	21	445	VLUCHTELINGEN (HERKOMST ONBEKEND)			
53	84	61	27	22	6	5	1	270	1.644	206	2120	VLUCHTELINGEN (HERKOMST BEKEND)			
61	93	66	30	26	6	5	1	423	1.915	227	2565	T			
												VADERLANDSLOZEN - ONBEKENDEN			
8	17	4	6	5	-	2	-	7	134	34	175	VADERLANDSLOOS			
8	17	4	6	5	-	2	-	7	134	34	175	T			
4.920	3.823	2.124	1.345	675	274	91	13	32.921	102.403	8.345	143669	TT			

NATIONALITEIT	LEEFTIJDSGROEP											
	0-4 JAAR	5-9 JAAR	10-14 JAAR	15-19 JAAR	20-24 JAAR	25-29 JAAR	30-34 JAAR	35-39 JAAR	40-44 JAAR	45-49 JAAR	50-54 JAAR	55-59 JAAR
ANDERE LANDEN LID VAN DE E.E.G.												
DUITSLAND	177	202	218	249	489	509	364	279	304	389	410	215
DENEMARKEN	16	41	44	45	42	30	22	52	55	38	24	12
SPANJE	216	256	278	306	491	517	394	307	235	227	247	333
FRANKRIJK	264	309	328	413	678	571	529	520	631	439	383	350
VERENIGD-KONINKRIJK	362	413	399	367	333	416	498	490	529	313	187	112
LUXEMBURG	3	6	7	13	18	30	21	26	16	14	16	14
GRIEKENLAND	90	106	113	116	164	159	138	115	87	92	122	119
IERLAND (EIRE)	32	43	27	33	61	55	64	51	42	18	8	4
PORTUGAL	77	86	66	75	124	161	140	91	78	50	85	66
ITALIE	660	821	957	1.023	1.075	1.044	1.058	939	779	506	551	504
NEDERLAND	926	947	1.036	1.390	2.395	2.425	1.716	1.585	1.710	1.719	1.469	1349
T	2.823	3.230	3.473	4.030	5.870	5.917	4.944	4.455	4.466	3.805	3.502	3078
AND. EUROPESE LANDEN												
OOSTENRIJK	11	11	12	16	22	25	21	18	26	15	12	6
FINLAND	5	5	8	10	13	21	24	12	17	8	6	6
HONGARIJE	4	4	5	5	15	12	15	4	1	2	2	3
NOORWEGEN	8	15	7	5	13	17	15	6	14	12	11	5
POLEN	15	49	32	32	71	83	87	75	52	18	13	27
ZWEDEN	28	32	24	30	24	29	32	29	32	51	28	16
ZWITSERLAND	24	22	12	21	24	36	33	23	25	32	21	27
TSJECHOSLOWAKIJE	5	1	-	4	14	13	6	3	2	1	1	-
USSR	2	4	2	5	11	4	13	13	11	6	6	2
JOEGOSLAVIE	44	39	33	41	37	71	45	42	48	25	22	12
ANDERE LANDEN VAN EUROPA	43	30	13	14	74	84	62	50	22	7	11	6
T	189	212	148	183	318	395	353	275	250	177	133	110
LANDEN VAN AZIE												
TAIWAN	8	8	2	7	15	24	23	14	6	2	3	4
INDIE	120	76	50	33	50	63	82	62	43	11	10	9
INDONESIE	9	9	15	12	22	43	31	18	13	6	8	6
JAPAN	45	26	14	17	10	52	59	38	35	16	4	-
NOORD-VIETNAM	14	15	13	5	4	8	8	10	2	2	-	-
CHINA (VOLKSREP.)	24	34	23	20	45	97	71	50	32	22	17	7
IRAN	34	36	16	13	23	45	30	25	23	6	3	2
ISRAEL	66	66	43	35	38	42	55	47	36	16	11	4
JORDANIE	7	9	1	-	2	4	2	2	1	1	-	-
LIBANON	29	29	18	27	25	22	23	10	9	9	6	2
PAKISTAN	17	13	8	7	10	7	7	11	9	5	1	-
TURKIJE	2.923	2.792	2.974	2.258	2.101	2.004	1.574	1.161	825	674	602	397
ANDERE LANDEN VAN AZIE	88	76	62	61	142	247	252	151	73	21	17	10
T	3.384	3.189	3.239	2.495	2.487	2.658	2.217	1.599	1.107	791	682	441
LANDEN VAN AFRIKA												
BURUNDI	6	1	-	-	-	7	5	2	-	-	-	1
ZAIRE	86	98	103	94	143	142	105	53	24	11	7	2
IVOORKUST	-	2	-	-	2	2	5	1	-	-	-	-
MAURITIUS /EILAND/	-	3	3	9	3	10	5	7	4	2	1	-
RWANDA	4	13	9	-	6	9	4	6	1	1	-	1
ALGERIJE	85	74	79	49	44	62	59	73	29	14	16	8
MAROKKO	3.196	3.239	3.183	2.330	1.677	1.427	1.444	1.169	779	546	583	318
TUNESIE	130	129	122	76	54	75	86	72	51	19	8	5
ANDERE LANDEN VAN AFRIKA	123	83	55	55	153	254	224	104	43	14	4	2
T	3.630	3.642	3.554	2.613	2.082	1.988	1.937	1.487	931	607	619	337

N.I.S. VOLKS- EN WONINGTELLING VAN 1991		TABEL O2.01 G F							BLZ. 1.- FOL. 2.-			GEWEST: 02 VLAAMS GEWEST	
BEVOLKING VAN VREEMDE NATIONALITEIT NAAR NATIONALITEIT, LEEFTIJDSGROEPEN EN LEEFTIJDSCLASSEN - VROUWELIJKE BEVOLKING -													
LEEFTIJDSGROEP								LEEFTIJDSCLASSE			ALGE- MEEN TOTAAL	NATIONALITEIT	
60-64 JAAR	65-69 JAAR	70-74 JAAR	75-79 JAAR	80-84 JAAR	85-89 JAAR	90-94 JAAR	95 ANS EN MEER	0-14 JAAR	15-64 JAAR	65 ANS EN MEER			
													ANDERE LANDEN LID VAN DE E.E.G.
181	154	88	55	51	23	10	2	597	3.389	383	4369		DUITSLAND
11	4	4	2	3	-	1	-	101	331	14	446		DENEMARKEN
247	127	41	28	14	4	5	1	750	3.304	220	4274		SPANJE
372	440	242	236	181	85	28	8	901	4.886	1.220	7007		FRANKRIJK
143	201	62	64	29	25	15	3	1.174	3.388	399	4961		VERENIGD-KONINKRIJK
16	8	10	12	14	11	3	-	16	184	58	258		LUXEMBURG
93	27	14	10	5	2	2	-	309	1.205	60	1574		GRIEKENLAND
1	4	2	3	1	2	-	-	102	337	12	451		IERLAND (EIRE)
35	11	7	7	4	5	-	-	229	905	34	1168		PORTUGAL
488	393	183	134	66	37	8	1	2.438	7.967	822	11227		ITALIE
1.249	1.130	792	584	381	186	50	11	2.909	17.007	3.134	23050		NEDERLAND
2.836	2.499	1.445	1.135	749	380	122	26	9.526	42.903	6.356	58785		T
													AND. EUROPESE LANDEN
11	6	7	4	7	1	1	-	34	172	26	232		OOSTENRIJK
2	-	-	-	-	-	-	-	18	119	-	137		FINLAND
2	3	9	11	6	7	-	-	13	61	36	110		HONGARIJE
1	4	6	4	1	1	1	-	30	99	17	146		NOORWEGEN
24	43	20	35	34	25	9	2	96	482	168	746		POLEN
9	8	1	4	1	3	-	-	84	280	17	381		ZWEDEN
20	23	11	10	10	6	2	1	58	262	63	383		ZWITSERLAND
2	1	1	3	3	6	-	-	6	46	14	66		TSJECHOSLOWAKIJE
5	4	2	-	1	1	-	-	8	76	8	92		USSR
13	6	6	6	10	2	2	-	116	356	32	504		JOEGOSLAVIE
3	4	1	1	-	-	-	-	86	333	6	425		ANDERE LANDEN VAN EUROPA
92	102	64	78	73	52	15	3	549	2.286	387	3222		T
													LANDEN VAN AZIE
2	3	3	1	2	-	-	-	18	100	9	127		TAIWAN
8	2	1	-	-	-	-	-	246	371	3	620		INDIE
9	6	5	2	2	1	-	-	33	168	16	217		INDONESIE
4	1	1	-	-	-	-	-	85	235	2	322		JAPAN
-	2	2	-	-	-	-	-	42	39	4	85		NOORD-VIETNAM
18	17	10	3	1	-	-	-	81	379	31	491		CHINA (VOLKSREP.)
4	3	-	-	1	-	-	-	86	174	4	264		IRAN
7	7	8	4	2	1	-	-	175	291	22	488		ISRAEL
-	-	-	-	-	-	-	-	17	12	-	29		JORDANIE
2	4	3	4	-	-	-	-	76	135	11	222		LIBANON
-	-	-	-	-	-	-	-	38	57	-	95		PAKISTAN
175	43	25	14	8	2	-	1	8.689	11.771	93	20553		TURKIJE
8	8	2	1	2	-	-	1	226	982	14	1222		ANDERE LANDEN VAN AZIE
237	96	60	29	18	4	-	2	9.812	14.714	209	24735		T
													LANDEN VAN AFRIKA
-	-	-	-	-	-	-	-	7	15	-	22		BURUNDI
1	1	-	1	-	-	-	-	287	582	2	871		ZAIRE
-	-	-	-	-	-	-	-	2	10	-	12		IVOORKUST
1	3	-	-	2	-	-	-	6	42	5	53		MAURITIUS /EILAND/
-	-	-	-	-	-	-	-	26	28	-	54		RWANDA
1	1	2	-	-	-	-	-	238	355	3	596		ALGERIJE
88	32	11	8	5	-	2	1	9.618	10.361	59	20038		MAROKKO
4	-	2	-	1	-	-	-	381	450	3	834		TUNESIE
1	5	2	1	2	-	-	-	261	854	10	1125		ANDERE LANDEN VAN AFRIKA
96	42	17	10	10	-	2	1	10.826	12.697	82	23605		T

NATIONALITEIT	LEEFTIJDGROEP											
	0-4 JAAR	5-9 JAAR	10-14 JAAR	15-19 JAAR	20-24 JAAR	25-29 JAAR	30-34 JAAR	35-39 JAAR	40-44 JAAR	45-49 JAAR	50-54 JAAR	55-59 JAAR
LANDEN VAN AMERIKA												
CANADA	16	21	21	19	18	21	22	12	16	12	6	8
VER. STATEN VAN AMERIKA	114	144	112	147	152	169	156	172	164	105	69	47
HAITI	1	1	-	1	1	1	2	-	-	2	-	-
BRAZILIE	8	11	5	7	18	47	38	24	18	10	2	1
CHILI	21	14	14	18	23	19	25	19	22	5	6	6
COLOMBIA	7	1	4	2	4	17	11	9	7	2	2	-
ANDERE LANDEN VAN AMERIKA	30	26	38	38	67	115	93	67	28	11	13	4
T	197	218	194	232	283	389	347	303	255	147	98	66
LANDEN VAN OCEANIE												
AUSTRALIE	8	10	8	11	2	9	11	12	8	3	1	1
ANDERE LANDEN VAN OCEANIE	6	3	2	2	3	4	3	5	4	3	1	-
T	14	13	10	13	5	13	14	17	12	6	2	1
VLUCHTELINGEN												
VLUCHTELINGEN (HERKOMST ONBEKEND)	51	69	47	30	17	21	19	17	11	1	-	2
VLUCHTELINGEN (HERKOMST BEKEND)	49	91	102	97	117	146	116	121	91	48	26	30
T	100	160	149	127	134	167	135	138	102	49	26	32
VADERLANDSLOZEN - ONBEKENDEN												
VADERLANDSLOOS	1	5	6	-	5	4	14	4	9	4	2	3
T	1	5	6	-	5	4	14	4	9	4	2	3
TT	10.338	10.669	10.773	9.693	11.184	11.531	9.961	8.278	7.132	5.586	5.064	4068

N.I.S. VOLKS- EN WONINGTELLING VAN 1991		TABEL O2.01 G F							BLZ. 2.- FOL. 2.-			GEWEST: O2 VLAAMS GEWEST	
BEVOLKING VAN VREEMDE NATIONALITEIT NAAR NATIONALITEIT, LEEFTIJDSGROEPEN EN LEEFTIJDSCLASSEN - VROUWELIJKE BEVOLKING -													
LEEFTIJDSGROEP								LEEFTIJDSCLASSE			ALGE- MEEN TOTAAL	NATIONALITEIT	
60-64 JAAR	65-69 JAAR	70-74 JAAR	75-79 JAAR	80-84 JAAR	85-89 JAAR	90-94 JAAR	95 ANS EN MEER	0-14 JAAR	15-64 JAAR	65 ANS EN MEER			
												LANDEN VAN AMERIKA	
8	11	5	5	2	-	2	-	58	142	25	225	CANADA	
44	44	34	37	27	20	10	2	370	1.225	174	1769	VER. STATEN VAN AMERIKA	
-	-	-	-	-	-	-	-	2	7	-	9	HAITI	
4	2	2	1	-	1	-	-	24	169	6	199	BRAZILIE	
6	1	1	-	1	-	-	-	49	149	3	201	CHILI	
-	-	-	-	-	-	-	-	12	54	-	66	COLOMBIA	
4	2	3	-	2	1	-	-	94	440	8	542	ANDERE LANDEN VAN AMERIKA	
66	60	45	43	32	22	12	2	609	2.186	216	3011	T	
												LANDEN VAN OCEANIE	
1	2	-	1	-	-	-	-	26	59	3	88	AUSTRALIE	
1	-	-	-	-	-	-	-	11	26	-	37	ANDERE LANDEN VAN OCEANIE	
2	2	-	1	-	-	-	-	37	85	3	125	T	
												VLUCHTELINGEN	
5	8	2	2	5	-	1	1	167	123	19	309	VLUCHTELINGEN (HERKOMST ONBEKEND)	
46	76	51	34	27	26	5	2	242	838	221	1301	VLUCHTELINGEN (HERKOMST BEKEND)	
51	84	53	36	32	26	6	3	409	961	240	1610	T	
												VADERLANDSLOZEN - ONBEKENDEN	
5	2	4	9	1	5	3	-	12	50	24	86	VADERLANDSLOOS	
5	2	4	9	1	5	3	-	12	50	24	86	T	
3.385	2.887	1.688	1.341	915	489	160	37	31.780	75.882	7.517	115179	TT	

NATIONALITEIT	LEEFTIJDGROEP											
	0-4 JAAR	5-9 JAAR	10-14 JAAR	15-19 JAAR	20-24 JAAR	25-29 JAAR	30-34 JAAR	35-39 JAAR	40-44 JAAR	45-49 JAAR	50-54 JAAR	55-59 JAAR
ANDERE LANDEN LID VAN DE E.E.G.												
DUITSLAND	364	400	443	542	935	1.046	840	755	778	1.012	1.002	589
DENEMARKEN	36	82	90	78	90	64	47	88	112	94	67	39
SPANJE	458	489	568	645	1.001	1.163	1.022	796	613	569	583	743
FRANKRIJK	537	577	633	809	1.185	1.209	1.254	1.465	1.745	1.192	858	710
VERENIGD-KONINKRIJK	761	855	794	711	712	867	1.050	1.187	1.436	807	545	366
LUXEMBURG	12	8	12	27	59	78	55	71	48	49	52	43
GRIEKENLAND	196	206	232	231	365	426	399	371	220	177	314	278
IERLAND (EIRE)	71	72	60	60	131	130	131	109	94	43	32	8
PORTUGAL	145	155	147	151	255	321	316	251	217	139	192	143
ITALIE	1.428	1.704	1.925	2.159	2.385	2.606	2.823	2.644	2.269	1.473	1.358	1204
NEDERLAND	1.818	1.903	2.122	2.841	4.876	5.746	4.792	4.387	4.695	4.308	3.564	3338
T	5.826	6.451	7.026	8.254	11.994	13.656	12.729	12.124	12.227	9.863	8.567	7461
AND. EUROPESE LANDEN												
OOSTENRIJK	18	20	28	31	27	56	48	49	78	52	39	15
FINLAND	7	8	17	14	22	35	51	21	32	18	14	15
HONGARIJE	9	12	10	11	24	28	34	33	14	8	10	9
NOORWEGEN	14	21	18	17	23	39	35	19	40	36	40	26
POLEN	42	87	62	51	128	142	183	157	117	37	30	51
ZWEDEN	53	56	57	61	41	56	75	61	90	108	73	47
ZWITSERLAND	49	40	35	39	60	81	76	61	55	72	53	62
TSJECHOSLOWAKIJE	9	3	5	8	18	21	20	9	9	2	4	1
USSR	8	9	6	8	12	13	24	27	23	11	14	8
JOEGOSLAVIE	95	79	69	87	124	183	155	147	127	111	55	43
ANDERE LANDEN VAN EUROPA	90	61	34	35	155	204	163	121	54	17	27	11
T	394	396	341	362	634	858	864	705	639	472	359	288
LANDEN VAN AZIE												
TAIWAN	15	16	10	16	19	50	43	24	15	8	7	8
INDIE	203	152	94	79	175	285	304	189	127	64	34	18
INDONESIE	26	25	25	25	39	78	78	47	29	16	16	9
JAPAN	85	62	33	32	26	90	126	93	89	55	18	4
NOORD-VIETNAM	25	23	21	11	15	16	18	13	7	3	1	-
CHINA (VOLKSREP.)	56	57	44	39	71	226	197	121	80	66	41	31
IRAN	66	81	52	41	60	123	93	62	53	29	12	5
ISRAEL	129	131	110	79	82	87	121	127	81	42	35	14
JORDANIE	13	13	3	1	5	12	5	3	3	4	2	1
LIBANON	56	51	31	47	68	70	65	30	26	28	16	9
PAKISTAN	35	20	17	11	95	173	125	86	52	18	8	2
TURKIJE	6.010	5.818	6.105	4.460	4.178	4.099	3.329	2.479	1.868	1.229	1.415	1120
ANDERE LANDEN VAN AZIE	174	146	131	95	219	436	417	259	138	43	24	18
T	6.893	6.595	6.676	4.936	5.052	5.745	4.921	3.533	2.568	1.605	1.629	1239
LANDEN VAN AFRIKA												
BURUNDI	13	2	-	1	2	14	14	6	1	1	-	1
ZAIRE	183	168	196	172	266	281	233	143	68	35	23	5
IVOORKUST	-	3	2	3	7	10	12	4	-	-	-	-
MAURITIUS /EILAND/	-	4	7	16	6	12	8	11	8	6	2	-
RWANDA	22	32	14	4	24	21	14	14	2	2	1	2
ALGERIJE	171	140	145	109	98	139	114	123	113	134	123	83
MAROKKO	6.625	6.611	6.303	4.640	3.400	3.065	2.938	2.351	1.713	1.466	1.790	1161
TUNESIE	265	247	257	149	115	192	221	234	195	103	64	31
ANDERE LANDEN VAN AFRIKA	246	175	106	111	329	719	845	425	186	62	27	15
T	7.525	7.382	7.030	5.205	4.247	4.453	4.399	3.311	2.286	1.809	2.030	1298

N.I.S. VOLKS- EN WONINGTELLING VAN 1991		TABEL 02.01 G T							BLZ. 1.- FOL. 2.-			GEWEST: 02 VLAAMS GEWEST	
BEVOLKING VAN VREEMDE NATIONALITEIT NAAR NATIONALITEIT, LEEFTIJDGROEPEN EN LEEFTIJDKLASSEN - TOTALE BEVOLKING -													
LEEFTIJDGROEP								LEEFTIJDKLASSE			ALGE- MEEN TOTAAL	NATIONALITEIT	
60-64 JAAR	65-69 JAAR	70-74 JAAR	75-79 JAAR	80-84 JAAR	85-89 JAAR	90-94 JAAR	95 ANS EN MEER	0-14 JAAR	15-64 JAAR	65 ANS EN MEER			
													ANDERE LANDEN LID VAN DE E.E.G.
483	357	170	104	71	33	13	3	1.207	7.982	751	9940	DUITSLAND	
26	27	8	7	4	2	2	-	208	705	50	963	DENEMARKEN	
590	287	78	52	18	7	7	2	1.515	7.725	451	9691	SPANJE	
669	676	357	330	235	108	38	13	1.747	11.096	1.757	14600	FRANKRIJK	
280	571	278	156	68	33	21	3	2.410	7.961	1.130	11501	VERENIGD-KONINKRIJK	
62	27	23	19	22	14	3	-	32	544	108	684	LUXEMBURG	
210	71	29	15	10	5	2	-	634	2.991	132	3757	GRIEKENLAND	
8	9	6	4	1	3	-	-	203	746	23	972	IERLAND (EIRE)	
85	34	13	8	5	7	1	-	447	2.070	68	2585	PORTUGAL	
1.177	943	390	294	109	61	10	1	5.057	20.098	1.808	26963	ITALIE	
3.133	2.746	1.943	1.339	771	347	96	14	5.843	41.680	7.256	54779	NEDERLAND	
6.723	5.748	3.295	2.328	1.314	620	193	36	19.303	103.598	13.534	136435	T	
													AND. EUROPESE LANDEN
25	14	12	8	14	2	1	-	66	420	51	537	OOSTENRIJK	
9	-	1	1	1	-	-	-	32	231	3	266	FINLAND	
8	5	15	12	9	7	-	-	31	179	48	258	HONGARIJE	
23	20	13	8	3	2	1	-	53	298	47	398	NOORWEGEN	
48	94	43	47	40	28	9	2	191	944	263	1398	POLEN	
32	23	7	5	3	3	1	-	166	644	42	852	ZWEDEN	
51	51	28	20	18	12	7	1	124	610	137	871	ZWITSERLAND	
5	6	4	4	4	6	-	-	17	97	24	138	TSJECHOSLOWAKIJE	
9	9	3	1	1	1	-	-	23	149	15	187	USSR	
34	18	8	8	13	5	2	-	243	1.066	54	1363	JOEGOSLAVIE	
4	10	2	3	-	-	-	-	185	791	15	991	ANDERE LANDEN VAN EUROPA	
248	250	136	117	106	66	21	3	1.131	5.429	699	7259	T	
													LANDEN VAN AZIE
5	6	3	4	2	-	-	-	41	195	15	251	TAIWAN	
15	5	2	1	1	-	-	-	449	1.290	9	1748	INDIE	
13	10	13	3	3	1	1	-	76	350	31	457	INDONESIE	
6	3	2	-	1	-	-	-	180	539	6	725	JAPAN	
-	2	2	1	-	-	-	-	69	84	5	158	NOORD-VIETNAM	
31	29	14	8	3	-	1	-	157	903	55	1115	CHINA (VOLKSREP.)	
12	6	-	-	2	-	1	-	199	490	9	698	IRAN	
11	15	14	11	3	1	-	-	370	679	44	1093	ISRAEL	
-	1	-	-	-	-	-	-	29	36	1	66	JORDANIE	
10	6	6	4	1	-	-	-	138	369	17	524	LIBANON	
2	1	-	-	1	-	-	-	72	572	2	646	PAKISTAN	
416	90	31	18	10	3	1	2	17.933	24.593	155	42681	TURKIJE	
17	11	5	2	4	-	1	1	451	1.666	24	2141	ANDERE LANDEN VAN AZIE	
538	185	92	52	31	5	5	3	20.164	31.766	373	52303	T	
													LANDEN VAN AFRIKA
1	-	-	-	-	-	-	-	15	41	-	56	BURUNDI	
3	2	-	2	-	-	-	-	547	1.229	4	1780	ZAIRE	
-	-	-	-	-	-	-	-	5	36	-	41	IVOORKUST	
1	3	1	1	2	-	-	-	11	70	7	88	MAURITIUS /EILAND/	
-	-	-	-	-	-	-	-	68	84	-	152	RWANDA	
30	12	3	3	1	-	-	-	456	1.066	19	1541	ALGERIJE	
452	144	42	17	6	1	2	1	19.539	22.976	213	42728	MAROKKO	
13	5	2	-	1	-	-	-	769	1.317	8	2094	TUNESIE	
8	12	2	2	3	1	-	-	527	2.727	20	3274	ANDERE LANDEN VAN AFRIKA	
508	178	50	25	13	2	2	1	21.937	29.546	271	51754	T	

NATIONALITEIT	LEEFTIJDGROEP											
	0-4 JAAR	5-9 JAAR	10-14 JAAR	15-19 JAAR	20-24 JAAR	25-29 JAAR	30-34 JAAR	35-39 JAAR	40-44 JAAR	45-49 JAAR	50-54 JAAR	55-59 JAAR
LANDEN VAN AMERIKA												
CANADA	33	40	48	32	38	42	47	40	53	31	15	21
VER. STATEN VAN AMERIKA	247	285	246	271	312	330	353	384	382	256	175	125
HAITI	1	3	-	2	3	4	3	-	1	4	-	-
BRAZILIE	20	17	13	15	29	76	55	35	27	14	6	1
CHILI	32	34	25	44	50	61	76	81	66	42	23	11
COLOMBIA	12	3	6	3	8	29	25	13	13	4	2	-
ANDERE LANDEN VAN AMERIKA	60	55	67	62	108	188	178	131	58	31	29	12
T	405	437	405	429	548	730	737	684	600	382	250	170
LANDEN VAN OCEANIE												
AUSTRALIE	16	17	13	19	10	25	25	27	20	8	2	1
ANDERE LANDEN VAN OCEANIE	7	11	4	4	5	6	8	14	10	6	3	-
T	23	28	17	23	15	31	33	41	30	14	5	1
VLUCHTELINGEN												
VLUCHTELINGEN (HERKOMST ONBEKEND)	119	128	73	69	61	57	80	59	36	7	4	8
VLUCHTELINGEN (HERKOMST BEKEND)	115	188	209	234	343	500	385	334	269	141	91	86
T	234	316	282	303	404	557	465	393	305	148	95	94
VADERLANDSLOZEN - ONBEKENDEN												
VADERLANDSLOOS	1	8	10	-	13	19	30	25	35	24	13	12
T	1	8	10	-	13	19	30	25	35	24	13	12
TT	21.301	21.613	21.787	19.512	22.907	26.049	24.178	20.816	18.690	14.317	12.948	10563

TABEL O2.01 G T

BLZ. 2.- FOL. 1.-

GEWEST: O2

BEVOLKING VAN VREEMDE NATIONALITEIT NAAR NATIONALITEIT,
LEEFTIJDGROEPEN EN LEEFTIJDKlassen
- TOTALE BEVOLKING -

VLAAMS GEWEST

N.I.S. VOLKS- EN WONINGTELLING VAN 1991		TABEL 02.01 G T								BLZ. 2.- FOL. 2.-			GEWEST: 02 VLAAMS GEWEST	
BEVOLKING VAN VREEMDE NATIONALITEIT NAAR NATIONALITEIT, LEEFTIJDGROEPEN EN LEEFTIJDKlassen - TOTALE BEVOLKING -														
LEEFTIJDGROEP								LEEFTIJDKlasse			ALGE- MEEN TOTAAL	NATIONALITEIT		
60-64 JAAR	65-69 JAAR	70-74 JAAR	75-79 JAAR	80-84 JAAR	85-89 JAAR	90-94 JAAR	95 ANS EN MEER	0-14 JAAR	15-64 JAAR	65 ANS EN MEER				
													LANDEN VAN AMERIKA	
16	28	25	15	5	4	2	-	121	335	79	535	CANADA		
117	105	75	63	49	26	11	3	778	2.705	332	3815	VER. STATEN VAN AMERIKA		
-	-	-	-	-	-	-	-	4	17	-	21	HAITI		
7	4	3	2	1	1	-	-	50	265	11	326	BRAZILIE		
9	1	1	-	1	-	-	-	91	463	3	557	CHILI		
-	-	-	-	-	1	-	-	21	97	1	119	COLOMBIA		
10	8	4	1	5	1	1	-	182	807	20	1009	ANDERE LANDEN VAN AMERIKA		
159	146	108	81	61	33	14	3	1.247	4.689	446	6382	T		
													LANDEN VAN OCEANIE	
2	7	4	2	1	-	-	-	46	139	14	199	AUSTRALIE		
2	-	-	-	-	-	-	-	22	58	-	80	ANDERE LANDEN VAN OCEANIE		
4	7	4	2	1	-	-	-	68	197	14	279	T		
													VLUCHTELINGEN	
13	17	7	5	9	-	1	1	320	394	40	754	VLUCHTELINGEN (HERKOMST ONBEKEND)		
99	160	112	61	49	32	10	3	512	2.482	427	3421	VLUCHTELINGEN (HERKOMST BEKEND)		
112	177	119	66	58	32	11	4	832	2.876	467	4175	T		
													VADERLANDSLOZEN - ONBEKENDEN	
13	19	8	15	6	5	5	-	19	184	58	261	VADERLANDSLOOS		
13	19	8	15	6	5	5	-	19	184	58	261	T		
8.305	6.710	3.812	2.686	1.590	763	251	50	64.701	178.285	15.862	258848	TT		

N.I.S. VOLKS- EN WONINGTELLING VAN 1991	TABEL O2.01 G M		BLZ. 1.- FOL. 1.-		GEWEST: O3							
	BEVOLKING VAN VREEMDE NATIONALITEIT NAAR NATIONALITEIT, LEEFTIJDGROEPEN EN LEEFTIJDKlassen										WAALS GEWEST	
NATIONALITEIT	LEEFTIJDGROEP											
	0-4 JAAR	5-9 JAAR	10-14 JAAR	15-19 JAAR	20-24 JAAR	25-29 JAAR	30-34 JAAR	35-39 JAAR	40-44 JAAR	45-49 JAAR	50-54 JAAR	55-59 JAAR
ANDERE LANDEN LID VAN DE E.E.G.												
DUITSLAND	351	377	294	332	572	768	674	706	587	560	498	320
DENEMARKEN	16	17	13	21	11	8	9	12	13	21	7	8
SPANJE	340	402	392	481	720	1.152	1.151	831	500	399	458	762
FRANKRIJK	842	1.050	1.220	1.799	1.934	2.237	2.488	2.802	3.102	2.060	1.548	1258
VERENIGD-KONINKRIJK	202	201	175	159	147	113	172	208	320	209	134	110
LUXEMBURG	26	24	28	52	118	134	155	147	110	102	97	112
GRIEKENLAND	149	171	184	218	312	467	393	302	162	90	238	281
IERLAND (EIRE)	10	12	11	9	7	12	14	10	9	9	7	2
PORTUGAL	120	119	121	144	213	278	267	207	143	99	125	107
ITALIE	4.662	5.023	5.892	7.251	7.879	9.067	10.042	9.560	8.536	5.574	5.348	5159
NEDERLAND	103	84	97	135	217	321	328	307	301	270	243	232
T	6.821	7.480	8.427	10.601	12.130	14.557	15.693	15.092	13.783	9.393	8.703	8951
AND. EUROPESE LANDEN												
OOSTENRIJK	3	3	1	5	10	11	8	2	11	12	16	6
FINLAND	7	6	8	3	1	1	7	7	12	2	1	-
HONGARIJE	5	6	5	4	9	18	14	16	7	5	10	8
NOORWEGEN	10	10	7	10	8	2	9	6	5	5	5	3
POLEN	21	28	30	28	36	73	111	97	71	46	70	86
ZWEDEN	31	37	55	46	13	12	19	30	63	62	35	27
ZWITSERLAND	8	7	9	13	17	26	28	19	31	26	19	25
TSJECHOSLOWAKIJE	2	1	3	1	3	11	3	6	7	5	3	4
USSR	1	4	2	2	3	6	7	4	3	4	1	2
JOEGOSLAVIE	63	37	40	53	68	98	81	63	68	48	64	30
ANDERE LANDEN VAN EUROPA	33	21	22	16	64	65	106	77	32	18	6	2
T	184	160	182	181	232	323	393	327	310	233	230	193
LANDEN VAN AZIE												
TAIWAN	3	2	1	2	3	12	10	8	4	3	-	1
INDIE	17	6	6	3	19	47	45	26	12	6	4	-
INDONESIE	-	2	-	1	-	1	3	-	2	-	-	-
JAPAN	4	7	2	9	1	6	8	6	10	6	3	1
NOORD-VIETNAM	2	3	6	6	6	4	13	8	4	-	-	-
CHINA (VOLKSREP.)	18	12	11	17	23	73	52	32	18	19	7	5
IRAN	8	7	8	8	18	44	23	10	10	2	2	5
ISRAEL	2	2	3	3	7	5	9	6	4	5	1	1
JORDANIE	-	1	2	3	8	5	5	4	2	2	1	-
LIBANON	11	13	13	19	39	59	52	22	9	6	3	2
PAKISTAN	3	3	-	4	30	78	68	33	23	8	6	1
TURKIJE	1.434	1.507	1.500	1.029	973	1.187	1.095	753	494	191	485	433
ANDERE LANDEN VAN AZIE	32	44	34	15	41	76	62	37	18	14	6	3
T	1.534	1.609	1.586	1.119	1.168	1.597	1.445	945	610	262	518	452
LANDEN VAN AFRIKA												
BURUNDI	9	3	1	3	5	23	28	16	6	2	1	-
ZAIRE	190	166	172	205	434	377	323	196	89	44	20	8
IVOORKUST	2	5	6	1	11	18	16	7	3	3	1	-
MAURITIUS /EILAND/	5	12	12	7	10	12	16	5	3	3	2	1
RWANDA	14	15	4	6	38	42	30	19	8	7	2	1
ALGERIJE	273	288	369	364	433	401	232	233	183	203	212	231
MAROKKO	1.304	1.403	1.486	1.269	1.114	1.230	1.104	811	484	473	689	514
TUNESIE	55	67	54	31	102	142	124	152	114	61	25	9
ANDERE LANDEN VAN AFRIKA	62	51	30	40	258	392	334	222	61	25	13	4
T	1.914	2.010	2.134	1.926	2.405	2.637	2.207	1.661	951	821	965	768

N.I.S. VOLKS- EN WONINGTELLING VAN 1991		TABEL O2.01 G M							BLZ. 1.- FOL. 2.-			GEWEST: 03 WAALS GEWEST	
BEVOLKING VAN VREEMDE NATIONALITEIT NAAR NATIONALITEIT, LEEFTIJDGROEPEN EN LEEFTIJDKlassen - MANNELIJKE BEVOLKING -													
LEEFTIJDGROEP								LEEFTIJDKlasse			ALGE- MEEN TOTAAL	NATIONALITEIT	
60-64 JAAR	65-69 JAAR	70-74 JAAR	75-79 JAAR	80-84 JAAR	85-89 JAAR	90-94 JAAR	95 ANS EN MEER	0-14 JAAR	15-64 JAAR	65 ANS EN MEER			
													ANDERE LANDEN LID VAN DE E.E.G.
369	373	143	85	61	22	3	-	1.022	5.386	687	7095	DUITSLAND	
7	4	-	-	-	-	-	-	46	117	4	167	DENEMARKEN	
760	372	83	34	19	7	4	-	1.134	7.214	519	8867	SPANJE	
1.217	1.038	460	356	219	106	41	4	3.112	20.445	2.224	25781	FRANKRIJK	
73	90	58	26	6	8	3	-	578	1.645	191	2414	VERENIGD-KONINKRIJK	
116	67	61	68	43	23	3	-	78	1.143	265	1486	LUXEMBURG	
314	104	29	20	1	3	-	-	504	2.777	157	3438	GRIEKENLAND	
1	-	1	-	-	-	-	-	33	80	1	114	IERLAND (EIRE)	
85	30	7	4	5	-	1	-	360	1.668	47	2075	PORTUGAL	
5.899	5.441	2.254	1.550	516	176	38	5	15.577	74.315	9.980	99872	ITALIE	
263	268	195	110	63	16	4	-	284	2.617	656	3557	NEDERLAND	
9.104	7.787	3.291	2.253	933	361	97	9	22.728	117.407	14.731	154866	T	
												AND. EUROPESE LANDEN	
1	1	3	-	1	1	-	-	7	82	6	95	OOSTENRIJK	
1	1	-	-	-	-	-	-	21	35	1	57	FINLAND	
11	12	3	2	1	-	1	1	16	102	20	138	HONGARIJE	
1	-	1	-	-	-	-	-	27	54	1	82	NOORWEGEN	
123	180	69	47	39	23	-	-	79	741	358	1178	POLEN	
14	5	5	6	-	-	-	-	123	321	16	460	ZWEDEN	
31	37	13	6	8	5	2	-	24	235	71	330	ZWITSERLAND	
11	3	6	8	7	3	-	-	6	54	27	87	TSJECHOSLOWAKIJE	
9	11	4	7	4	1	-	-	7	41	27	75	USSR	
35	41	7	24	25	11	1	-	140	608	109	857	JOEGOSLAVIE	
11	2	4	1	1	-	-	-	76	397	8	481	ANDERE LANDEN VAN EUROPA	
248	293	115	101	86	44	4	1	526	2.670	644	3840	T	
												LANDEN VAN AZIE	
1	1	1	1	-	-	-	-	6	44	3	53	TAIWAN	
1	-	-	-	-	-	-	-	29	163	-	192	INDIE	
-	-	-	-	-	-	-	-	2	7	-	9	INDONESIE	
1	-	-	-	-	-	-	-	13	51	-	64	JAPAN	
-	-	1	-	-	-	-	-	11	41	1	53	NOORD-VIETNAM	
4	4	2	1	-	-	-	-	41	250	7	298	CHINA (VOLKSREP.)	
2	-	-	-	2	-	-	-	23	124	2	149	IRAN	
1	1	1	2	-	-	-	-	7	42	4	53	ISRAEL	
1	1	-	-	-	-	-	-	3	31	1	35	JORDANIE	
1	4	2	1	-	-	-	-	37	212	7	256	LIBANON	
1	-	-	-	-	-	-	-	6	252	-	258	PAKISTAN	
144	24	1	3	2	-	-	-	4.441	6.784	30	11255	TURKIJE	
6	2	1	1	-	1	-	-	110	278	5	393	ANDERE LANDEN VAN AZIE	
163	37	9	9	4	1	-	-	4.729	8.279	60	13068	T	
												LANDEN VAN AFRIKA	
-	-	-	-	-	-	-	-	13	84	-	97	BURUNDI	
4	2	-	1	-	-	-	-	528	1.700	3	2231	ZAIRE	
-	-	-	-	-	-	-	-	13	60	-	73	IVOORKUST	
-	1	1	-	-	-	-	-	29	59	2	90	MAURITIUS /EILAND/	
-	-	-	-	-	-	-	-	33	153	-	186	RWANDA	
202	115	55	21	3	5	-	-	930	2.694	199	3823	ALGERIJE	
198	67	25	2	1	-	-	-	4.193	7.886	95	12174	MAROKKO	
4	-	1	-	-	1	-	-	176	764	2	942	TUNESIE	
2	2	-	-	-	-	-	-	143	1.351	2	1496	ANDERE LANDEN VAN AFRIKA	
410	187	82	24	4	6	-	-	6.058	14.751	303	21112	T	

NATIONALITEIT	LEEFTIJDGROEP											
	0-4 JAAR	5-9 JAAR	10-14 JAAR	15-19 JAAR	20-24 JAAR	25-29 JAAR	30-34 JAAR	35-39 JAAR	40-44 JAAR	45-49 JAAR	50-54 JAAR	55-59 JAAR
LANDEN VAN AMERIKA												
CANADA	16	22	23	32	20	27	20	14	20	14	6	7
VER. STATEN VAN AMERIKA	324	369	312	215	88	88	97	140	188	132	94	65
HAITI	1	3	1	2	5	5	8	2	-	1	-	-
BRAZILIE	13	24	13	8	7	17	27	23	10	4	1	3
CHILI	13	12	10	19	17	16	20	25	7	6	3	4
COLOMBIA	10	6	4	-	3	12	13	6	1	3	2	1
ANDERE LANDEN VAN AMERIKA	27	31	18	29	17	34	57	56	21	18	6	2
T	404	467	381	305	157	199	242	266	247	178	112	82
LANDEN VAN OCEANIE												
AUSTRALIE	1	5	-	9	1	2	6	1	6	2	3	-
ANDERE LANDEN VAN OCEANIE	-	-	-	-	-	-	2	2	1	1	-	-
T	1	5	-	9	1	2	8	3	7	3	3	-
VLUCHTELINGEN												
VLUCHTELINGEN (HERKOMST ONBEKEND)	101	49	24	22	34	56	70	51	48	10	7	6
VLUCHTELINGEN (HERKOMST BEKEND)	71	128	158	156	209	361	333	268	240	137	113	104
T	172	177	182	178	243	417	403	319	288	147	120	110
VADERLANDSLOZEN - ONBEKENDEN												
VADERLANDSLOOS	2	6	3	13	12	27	20	29	35	15	7	7
T	2	6	3	13	12	27	20	29	35	15	7	7
TT	11.032	11.914	12.895	14.332	16.348	19.759	20.411	18.642	16.231	11.052	10.658	9963

N.I.S.
VOLKS- EN
WONINGTELLING
VAN 1991

TABEL O2.01 G M

BLZ. 2.- FOL. 1.-

GEWEST: 03

BEVOLKING VAN VREEMDE NATIONALITEIT NAAR NATIONALITEIT,
LEEFTIJDGROEPEN EN LEEFTIJDKlassen
- MANNELIJKE BEVOLKING -

WAALS GEWEST

N.I.S. VOLKS- EN WONINGTELLING VAN 1991		TABEL 02.01 G M							BLZ. 2.- FOL. 2.-			GEWEST: 03 WAALS GEWEST	
LEEFTIJDGROEP								LEEFTIJDKLASSE			ALGE- MEEN TOTAAL	NATIONALITEIT	
60-64 JAAR	65-69 JAAR	70-74 JAAR	75-79 JAAR	80-84 JAAR	85-89 JAAR	90-94 JAAR	95 ANS EN MEER	0-14 JAAR	15-64 JAAR	65 ANS EN MEER			
													LANDEN VAN AMERIKA
10	6	9	5	3	1	-	-	61	170	24	255		CANADA
44	39	22	14	5	1	2	-	1.005	1.151	83	2239		VER. STATEN VAN AMERIKA
-	-	-	-	-	-	-	-	5	23	-	28		HAITI
-	-	-	-	-	-	1	-	50	100	1	151		BRAZILIE
1	-	1	1	-	-	-	-	35	118	2	155		CHILI
-	-	-	-	-	-	-	-	20	41	-	61		COLOMBIA
2	1	-	1	-	-	-	-	76	242	2	320		ANDERE LANDEN VAN AMERIKA
57	46	32	21	8	2	3	-	1.252	1.845	112	3209		T
													LANDEN VAN OCEANIE
1	4	3	-	-	-	-	-	6	31	7	44		AUSTRALIE
-	1	-	-	-	-	-	-	-	6	1	7		ANDERE LANDEN VAN OCEANIE
1	5	3	-	-	-	-	-	6	37	8	51		T
													VLUCHTELINGEN
4	7	5	3	-	1	-	-	174	308	16	498		VLUCHTELINGEN (HERKOMST ONBEKEND)
165	422	175	129	36	11	1	-	357	2.086	774	3217		VLUCHTELINGEN (HERKOMST BEKEND)
169	429	180	132	36	12	1	-	531	2.394	790	3715		T
													VADERLANDSLOZEN - ONBEKENDEN
16	10	5	7	6	4	2	-	11	181	34	226		VADERLANDSLOOS
16	10	5	7	6	4	2	-	11	181	34	226		T
10.168	8.794	3.717	2.547	1.077	430	107	10	35.841	147.564	16.682	200087		TT

NATIONALITEIT	LEEFTIJDGROEP											
	0-4 JAAR	5-9 JAAR	10-14 JAAR	15-19 JAAR	20-24 JAAR	25-29 JAAR	30-34 JAAR	35-39 JAAR	40-44 JAAR	45-49 JAAR	50-54 JAAR	55-59 JAAR
ANDERE LANDEN LID VAN DE E.E.G.												
DUITSLAND	336	348	317	265	506	701	622	578	422	439	399	273
DENEMARKEN	12	18	19	22	38	22	17	26	23	29	16	6
SPANJE	322	352	412	466	703	865	684	437	349	401	521	742
FRANKRIJK	900	959	1.163	1.719	2.477	2.364	1.932	1.989	2.470	1.551	1.441	1416
VERENIGD-KONINKRIJK	173	229	162	151	184	222	281	216	275	200	131	67
LUXEMBURG	33	19	28	27	74	117	86	46	41	44	52	45
GRIEKENLAND	127	130	193	195	295	330	247	194	149	131	221	237
IERLAND (EIRE)	10	6	16	8	15	14	12	9	11	13	5	1
PORTUGAL	144	115	113	127	203	208	166	118	113	81	110	101
ITALIE	4.296	4.719	5.615	6.597	6.716	6.583	6.769	6.460	5.572	3.992	4.685	4805
NEDERLAND	93	93	111	107	185	272	218	168	191	158	137	149
T	6.446	6.988	8.149	9.684	11.396	11.698	11.034	10.241	9.616	7.039	7.718	7842
AND. EUROPESE LANDEN												
OOSTENRIJK	-	2	3	6	9	5	4	11	7	9	9	7
FINLAND	6	9	8	13	1	5	9	11	12	8	-	1
HONGARIJE	4	5	6	10	15	13	7	11	1	4	3	5
NOORWEGEN	6	8	12	17	10	5	15	9	14	11	6	4
POLEN	17	25	29	32	78	83	66	64	44	31	46	70
ZWEDEN	35	42	50	48	16	23	26	53	52	57	29	12
ZWITSERLAND	9	11	11	5	16	24	33	25	19	25	17	15
TSJECHOSLOWAKIJE	-	-	2	2	1	7	-	6	6	4	1	2
USSR	1	3	2	2	8	5	3	6	3	7	1	2
JOEGOSLAVIE	45	62	44	52	59	43	39	50	53	48	57	54
ANDERE LANDEN VAN EUROPA	32	27	19	8	53	68	69	48	24	5	13	5
T	155	194	186	195	266	281	271	294	235	209	182	177
LANDEN VAN AZIE												
TAIWAN	1	3	2	3	7	19	5	8	4	-	3	-
INDIE	41	17	3	4	8	11	9	8	16	5	3	5
INDONESIE	1	1	-	3	5	2	4	1	1	-	-	-
JAPAN	3	5	2	6	8	6	15	7	8	6	1	2
NOORD-VIETNAM	4	3	4	3	3	4	8	2	1	1	2	1
CHINA (VOLKSREP.)	22	18	13	13	28	61	32	23	11	4	7	5
IRAN	6	15	4	5	11	20	12	4	3	4	3	1
ISRAEL	1	1	3	3	-	4	3	2	3	4	-	2
JORDANIE	3	3	1	2	1	2	3	-	3	1	2	-
LIBANON	19	15	3	1	12	21	14	8	4	-	1	2
PAKISTAN	8	2	3	1	6	4	3	2	2	1	-	-
TURKIJE	1.412	1.407	1.433	978	972	1.109	896	612	378	306	304	221
ANDERE LANDEN VAN AZIE	45	27	20	23	37	61	57	39	25	12	5	6
T	1.566	1.517	1.491	1.045	1.098	1.324	1.061	716	459	344	331	245
LANDEN VAN AFRIKA												
BURUNDI	5	3	-	2	9	16	12	2	2	2	2	-
ZAIRE	178	180	196	218	352	257	180	104	52	14	5	7
IVOORKUST	3	3	3	3	8	7	5	2	1	-	1	-
MAURITIUS /EILAND/	5	9	15	18	53	72	70	33	9	5	5	4
RWANDA	17	9	4	7	22	34	25	8	1	-	-	1
ALGERIJE	242	306	369	394	387	293	186	209	157	133	118	91
MAROKKO	1.239	1.405	1.291	1.173	895	932	835	623	470	332	296	197
TUNESIE	61	70	52	32	17	41	44	33	17	6	4	4
ANDERE LANDEN VAN AFRIKA	91	59	27	45	163	167	134	56	11	9	2	1
T	1.841	2.044	1.957	1.892	1.906	1.819	1.491	1.070	720	501	433	305

N.I.S. VOLKS- EN WONINGTELLING VAN 1991		TABEL O2.01 G F							BLZ. 1.- FOL. 2.-			GEWEST: 03 WAALS GEWEST	
BEVOLKING VAN VREEMDE NATIONALITEIT NAAR NATIONALITEIT, LEEFTIJDGROEPEN EN LEEFTIJDKLASSEN - VROUWELIJKE BEVOLKING -													
LEEFTIJDGROEP								LEEFTIJDKLASSE			ALGE- MEEN TOTAAL	NATIONALITEIT	
60-64 JAAR	65-69 JAAR	70-74 JAAR	75-79 JAAR	80-84 JAAR	85-89 JAAR	90-94 JAAR	95 ANS EN MEER	0-14 JAAR	15-64 JAAR	65 ANS EN MEER			
													ANDERE LANDEN LID VAN DE E.E.G.
238	219	108	79	69	37	11	3	1.001	4.443	526	5970	DUITSLAND	
4	2	-	1	-	1	-	-	49	203	4	256	DENEMARKEN	
622	272	125	55	38	19	8	-	1.086	5.790	517	7393	SPANJE	
1.502	1.549	882	837	597	335	131	26	3.022	18.861	4.357	26240	FRANKRIJK	
52	49	29	10	13	10	4	3	564	1.779	118	2461	VERENIGD-KONINKRIJK	
42	52	38	58	70	33	10	-	80	574	261	915	LUXEMBURG	
222	97	21	13	9	7	4	-	450	2.221	151	2822	GRIEKENLAND	
1	3	3	2	3	2	-	-	32	89	13	134	IERLAND (EIRE)	
57	28	10	11	12	4	1	-	372	1.284	66	1722	PORTUGAL	
5.021	4.409	2.165	1.772	960	380	114	14	14.630	57.200	9.814	81644	ITALIE	
130	146	99	81	51	27	13	-	297	1.715	417	2429	NEDERLAND	
7.891	6.826	3.480	2.919	1.822	855	296	46	21.583	94.159	16.244	131986	↑	
													AND. EUROPESE LANDEN
2	2	1	2	-	2	-	-	5	69	7	81	OOSTENRIJK	
-	1	1	1	-	-	-	-	23	60	3	86	FINLAND	
4	7	6	5	4	2	-	-	15	73	24	112	HONGARIJE	
1	-	1	-	-	1	-	-	26	92	2	120	NOORWEGEN	
103	135	129	170	165	130	25	5	71	617	759	1447	POLEN	
11	6	-	1	2	-	-	-	127	327	9	463	ZWEDEN	
20	25	17	19	19	9	3	-	31	199	92	322	ZWITSERLAND	
2	5	5	13	23	4	5	-	2	31	55	88	TSJECHOSLOWAKIJE	
3	11	1	2	4	3	-	-	6	40	21	67	USSR	
40	48	36	29	21	10	-	-	151	495	144	790	JOEGOSLAVIE	
1	10	1	4	1	-	-	-	78	294	16	388	ANDERE LANDEN VAN EUROPA	
187	250	198	246	239	161	33	5	535	2.297	1.132	3964	↑	
													LANDEN VAN AZIE
2	4	-	1	1	-	-	-	6	51	6	63	TAIWAN	
1	-	1	-	-	-	-	-	61	70	1	132	INDIE	
-	-	-	-	-	-	-	-	2	16	-	18	INDONESIE	
-	1	-	-	-	-	-	-	10	59	1	70	JAPAN	
2	3	1	-	-	-	-	-	11	27	4	42	NOORD-VIETNAM	
4	4	-	1	-	-	-	-	53	188	5	246	CHINA (VOLKSREP.)	
-	3	2	-	-	1	-	-	25	63	6	94	IRAN	
-	-	-	1	-	-	-	-	5	21	1	27	ISRAEL	
3	-	-	-	-	-	-	-	7	17	-	24	JORDANIE	
2	-	2	1	1	-	-	-	37	65	4	106	LIBANON	
1	-	2	-	-	-	-	-	13	20	2	35	PAKISTAN	
107	29	10	3	6	-	1	1	4.252	5.883	50	10185	TURKIJE	
5	2	5	1	-	-	-	-	92	270	8	370	ANDERE LANDEN VAN AZIE	
127	46	23	8	8	1	1	1	4.574	6.750	88	11412	↑	
													LANDEN VAN AFRIKA
-	-	-	-	-	-	-	-	8	47	-	55	BURUNDI	
3	2	3	-	-	-	-	-	554	1.192	5	1751	ZAIRE	
1	-	-	-	-	-	-	-	9	28	-	37	IVOORKUST	
4	2	3	3	-	-	-	-	29	273	8	310	MAURITIUS /EILAND/	
-	-	-	-	-	-	-	-	30	98	-	128	RWANDA	
46	18	15	8	2	1	-	-	917	2.014	44	2975	ALGERIJE	
56	16	13	9	-	1	4	-	3.935	5.809	43	9787	MAROKKO	
1	3	-	-	-	-	-	-	183	199	3	385	TUNESIE	
1	1	2	1	-	-	-	-	177	589	4	770	ANDERE LANDEN VAN AFRIKA	
112	42	36	21	2	2	4	-	5.842	10.249	107	16198	↑	

NATIONALITEIT	LEEFTIJDGROEP											
	0-4 JAAR	5-9 JAAR	10-14 JAAR	15-19 JAAR	20-24 JAAR	25-29 JAAR	30-34 JAAR	35-39 JAAR	40-44 JAAR	45-49 JAAR	50-54 JAAR	55-59 JAAR
LANDEN VAN AMERIKA												
CANADA	15	23	31	54	32	29	23	27	36	26	10	5
VER. STATEN VAN AMERIKA	310	344	313	321	213	229	286	305	278	132	83	39
HAITI	1	3	1	-	6	4	1	2	-	-	1	-
BRAZILIE	14	19	11	11	17	34	25	22	10	6	6	-
CHILI	20	13	13	12	13	32	22	18	11	6	5	3
COLOMBIA	4	4	8	1	5	11	14	5	2	3	5	2
ANDERE LANDEN VAN AMERIKA	36	30	29	22	31	73	74	38	19	7	4	3
T	400	436	406	421	317	412	445	417	356	180	114	52
LANDEN VAN OCEANIE												
AUSTRALIE	4	4	2	29	2	5	3	-	4	6	1	-
ANDERE LANDEN VAN OCEANIE	1	-	-	-	1	-	-	1	1	-	-	-
T	5	4	2	29	3	5	3	1	5	6	1	-
VLUCHTELINGEN												
VLUCHTELINGEN (HERKOMST ONBEKEND)	91	45	19	18	13	24	21	6	14	4	3	3
VLUCHTELINGEN (HERKOMST BEKEND)	53	128	153	144	146	166	184	153	119	68	43	73
T	144	173	172	162	159	190	205	159	133	72	46	76
VADERLANDSLOZEN - ONBEKENDEN												
VADERLANDSLOOS	-	9	1	8	7	13	13	13	16	9	9	4
T	-	9	1	8	7	13	13	13	16	9	9	4
TT	10.557	11.365	12.364	13.436	15.152	15.742	14.523	12.911	11.540	8.360	8.834	8701

TABEL 02.01 G F

BLZ. 2.- FDL. 1.-

GEWEST: 03

BEVOLKING VAN VREEMDE NATIONALITEIT NAAR NATIONALITEIT,
LEEFTIJDGROEPEN EN LEEFTIJDKlassen
- VROUWELIJKE BEVOLKING -

WAALS GEWEST

N.I.S. VOLKS- EN WONINGTELLING VAN 1991		TABEL 02.01 G F							BLZ. 2.- FOL. 2.-			GEWEST: 03 WAALS GEWEST	
LEEFTIJDGROEP								LEEFTIJDKLASSE			ALGE- MEEN TOTAAL	NATIONALITEIT	
60-64 JAAR	65-69 JAAR	70-74 JAAR	75-79 JAAR	80-84 JAAR	85-89 JAAR	90-94 JAAR	95 ANS EN MEER	0-14 JAAR	15-64 JAAR	65 ANS EN MEER			
													LANDEN VAN AMERIKA
11	5	2	5	1	-	-	-	69	253	13	335	CANADA	
38	38	15	14	10	4	1	-	967	1.924	82	2973	VER. STATEN VAN AMERIKA	
1	2	1	-	-	-	-	-	5	15	3	23	HAITI	
1	2	1	1	-	-	-	-	44	132	4	180	BRAZILIE	
-	2	-	2	1	-	-	-	46	122	5	173	CHILI	
2	-	-	1	-	-	-	-	16	50	1	67	COLOMBIA	
4	1	-	2	1	1	1	-	95	275	6	376	ANDERE LANDEN VAN AMERIKA	
57	50	19	25	13	5	2	-	1.242	2.771	114	4127	T	
													LANDEN VAN OCEANIE
1	-	-	1	-	-	-	-	10	51	1	62	AUSTRALIE	
-	-	-	1	-	-	-	-	1	3	1	5	ANDERE LANDEN VAN OCEANIE	
1	-	-	2	-	-	-	-	11	54	2	67	T	
													VLUCHTELINGEN
5	6	6	2	-	3	-	-	155	111	17	283	VLUCHTELINGEN (HERKOMST ONBEKEND)	
141	256	125	82	62	42	16	4	334	1.237	587	2158	VLUCHTELINGEN (HERKOMST BEKEND)	
146	262	131	84	62	45	16	4	489	1.348	604	2441	T	
													VADERLANDSLOZEN - ONBEKENDEN
6	7	4	4	5	8	1	1	10	98	30	138	VADERLANDSLOOS	
6	7	4	4	5	8	1	1	10	98	30	138	T	
8.527	7.483	3.891	3.309	2.151	1.077	353	57	34.286	117.726	18.321	170333	TT	

NATIONALITEIT	LEEFTIJDGROEP											
	0-4 JAAR	5-9 JAAR	10-14 JAAR	15-19 JAAR	20-24 JAAR	25-29 JAAR	30-34 JAAR	35-39 JAAR	40-44 JAAR	45-49 JAAR	50-54 JAAR	55-59 JAAR
ANDERE LANDEN LID VAN DE E.E.G.												
DUITSLAND	687	725	611	597	1.078	1.469	1.296	1.284	1.009	999	897	593
DENEMARKE	28	35	32	43	49	30	26	38	36	50	23	14
SPANJE	662	754	804	947	1.423	2.017	1.835	1.268	849	800	979	1504
FRANKRIJK	1.742	2.009	2.383	3.518	4.411	4.601	4.420	4.791	5.572	3.611	2.989	2674
VERENIGD-KONINKRIJK	375	430	337	310	331	335	453	424	595	409	265	177
LUXEMBURG	59	43	56	79	192	251	241	193	151	146	149	157
GRIEKENLAND	276	301	377	413	607	797	640	496	311	221	459	518
IERLAND (EIRE)	20	18	27	17	22	26	26	19	20	22	12	3
PORTUGAL	264	234	234	271	416	486	433	325	256	180	235	208
ITALIE	8.958	9.742	11.507	13.848	14.595	15.650	16.811	16.020	14.108	9.566	10.033	9964
NEDERLAND	196	177	208	242	402	593	546	475	492	428	380	381
T	13.267	14.468	16.576	20.285	23.526	26.255	26.727	25.333	23.399	16.432	16.421	16193
AND. EUROPESE LANDEN												
OOSTENRIJK	3	5	4	11	19	16	12	13	18	21	25	13
FINLAND	13	15	16	16	2	6	16	18	24	10	1	1
HONGARIJE	9	11	11	14	24	31	21	27	8	9	13	13
NOORWEGEN	16	18	19	27	18	7	24	15	19	16	11	7
POLEN	38	53	59	60	114	156	177	161	115	77	116	156
ZWEDEN	66	79	105	94	29	35	45	83	115	119	64	39
ZWITSERLAND	17	18	20	18	33	50	61	44	50	51	36	40
TSJECHOSLOWAKIJE	2	1	5	3	4	18	3	12	13	9	4	6
USSR	2	7	4	4	11	11	10	10	6	11	2	4
JOEGOSLAVIE	108	99	84	105	127	141	120	113	121	96	121	84
ANDERE LANDEN VAN EUROPA	65	48	41	24	117	133	175	125	56	23	19	7
T	339	354	368	376	498	604	664	621	545	442	412	370
LANDEN VAN AZIE												
TAIWAN	4	5	3	5	10	31	15	16	8	3	3	1
INDIE	58	23	9	7	27	58	54	34	28	11	7	5
INDONESIE	1	3	-	4	5	3	7	1	3	-	-	-
JAPAN	7	12	4	15	9	12	23	13	18	12	4	3
NOORD-VIETNAM	6	6	10	9	9	8	21	10	5	1	2	1
CHINA (VOLKSREP.)	40	30	24	30	51	134	84	55	29	23	14	10
IRAN	14	22	12	13	29	64	35	14	13	6	5	6
ISRAEL	3	3	6	6	7	9	12	8	7	9	1	3
JORDANIE	3	4	3	5	9	7	8	4	5	3	3	-
LIBANON	30	28	16	20	51	80	66	30	13	6	4	4
PAKISTAN	11	5	3	5	36	82	71	35	25	9	6	1
TURKIJE	2.846	2.914	2.933	2.007	1.945	2.296	1.991	1.365	872	497	789	654
ANDERE LANDEN VAN AZIE	77	71	54	38	78	137	119	76	43	26	11	9
T	3.100	3.126	3.077	2.164	2.266	2.921	2.506	1.661	1.069	606	849	697
LANDEN VAN AFRIKA												
BURUNDI	14	6	1	5	14	39	40	18	8	4	3	-
ZAIRE	368	346	368	423	786	634	503	300	141	58	25	15
IVOORKUST	5	8	9	4	19	25	21	9	4	3	2	-
MAURITIUS /EILAND/ RWANDA	10	21	27	25	63	84	86	38	12	8	7	5
ALGERIJE	31	24	8	13	60	76	55	27	9	7	2	2
MAROKKO	515	594	738	758	820	694	418	442	340	336	330	322
MAROKKO	2.543	2.808	2.777	2.442	2.009	2.162	1.939	1.434	954	805	985	711
TUNESIE	116	137	106	63	119	183	168	185	131	67	29	13
ANDERE LANDEN VAN AFRIKA	153	110	57	85	421	559	468	278	72	34	15	5
T	3.755	4.054	4.091	3.818	4.311	4.456	3.698	2.731	1.671	1.322	1.398	1073

N.I.S. VOLKS- EN WONINGTELLING VAN 1991		TABEL 02.01 G T							BLZ. 1.- FOL. 2.-			GEWEST: 03 WAALS GEWEST	
BEVOLKING VAN VREEMDE NATIONALITEIT NAAR NATIONALITEIT, LEEFTIJDGROEPEN EN LEEFTIJDKlassen - TOTALE BEVOLKING -													
LEEFTIJDGROEP								LEEFTIJDKlasse			ALGE- MEEN TOTAAL	NATIONALITEIT	
60-64 JAAR	65-69 JAAR	70-74 JAAR	75-79 JAAR	80-84 JAAR	85-89 JAAR	90-94 JAAR	95 ANS EN MEER	0-14 JAAR	15-64 JAAR	65 ANS EN MEER			
													ANDERE LANDEN LID VAN DE E.E.G.
607	592	251	164	130	59	14	3	2.023	9.829	1.213	13065	DUITSLAND	
11	6	-	1	-	1	-	-	95	320	8	423	DENEMARKEN	
1.382	644	208	89	57	26	12	-	2.220	13.004	1.036	16260	SPANJE	
2.719	2.587	1.342	1.193	816	441	172	30	6.134	39.306	6.581	52021	FRANKRIJK	
125	139	87	36	19	18	7	3	1.142	3.424	309	4875	VERENIGD-KONINKRIJK	
158	119	99	126	113	56	13	-	158	1.717	526	2401	LUXEMBURG	
536	201	50	33	10	10	4	-	954	4.998	308	6260	GRIEKENLAND	
2	3	4	2	3	2	-	-	65	169	14	248	IERLAND (EIRE)	
142	58	17	15	17	4	2	-	732	2.952	113	3797	PORTUGAL	
10.920	9.850	4.419	3.322	1.476	556	152	19	30.207	131.515	19.794	181516	ITALIE	
393	414	294	191	114	43	17	-	581	4.332	1.073	5986	NEDERLAND	
16.995	14.613	6.771	5.172	2.755	1.216	393	55	44.311	211.566	30.975	286852	↑	
													AND. EUROPESE LANDEN
3	3	4	2	1	3	-	-	12	151	13	176	OOSTENRIJK	
1	2	1	1	-	-	-	-	44	95	4	143	FINLAND	
15	19	9	7	5	2	1	1	31	175	44	250	HONGARIJE	
2	-	2	-	-	1	-	-	53	146	3	202	NOORWEGEN	
226	315	198	217	204	153	25	5	150	1.358	1.117	2625	POLEN	
25	11	5	7	2	-	-	-	250	648	25	923	ZWEDEN	
51	62	30	25	27	14	5	-	55	434	163	652	ZWITSERLAND	
13	8	11	21	30	7	5	-	8	85	82	175	TSJECHOSLOWAKIJE	
12	22	5	9	8	4	-	-	13	81	48	142	USSR	
75	89	43	53	46	21	1	-	291	1.103	253	1647	JOEGOSLAVIE	
12	12	5	5	2	-	-	-	154	691	24	869	ANDERE LANDEN VAN EUROPA	
435	543	313	347	325	205	37	6	1.061	4.967	1.776	7804	↑	
													LANDEN VAN AZIE
3	5	1	2	1	-	-	-	12	95	9	116	TAIWAN	
2	-	1	-	-	-	-	-	90	233	1	324	INDIE	
-	-	-	-	-	-	-	-	4	23	-	27	INDONESIE	
1	1	-	-	-	-	-	-	23	110	1	134	JAPAN	
2	3	2	-	-	-	-	-	22	68	5	95	NOORD-VIETNAM	
8	8	2	2	-	-	-	-	94	438	12	544	CHINA (VOLKSREP.)	
2	3	2	-	2	1	-	-	48	187	8	243	IRAN	
1	1	1	3	-	-	-	-	12	63	5	80	ISRAEL	
4	1	-	-	-	-	-	-	10	48	1	59	JORDANIE	
3	4	4	2	1	-	-	-	74	277	11	362	LIBANON	
2	-	2	-	-	-	-	-	19	272	2	293	PAKISTAN	
251	53	11	6	8	-	1	1	8.693	12.667	80	21440	TURKIJE	
11	4	6	2	-	1	-	-	202	548	13	763	ANDERE LANDEN VAN AZIE	
290	83	32	17	12	2	1	1	9.303	15.029	148	24480	↑	
													LANDEN VAN AFRIKA
-	-	-	-	-	-	-	-	21	131	-	152	BURUNDI	
7	4	3	1	-	-	-	-	1.082	2.892	8	3982	ZAIRE	
1	-	-	-	-	-	-	-	22	88	-	110	IVOORKUST	
4	3	4	3	-	-	-	-	58	332	10	400	MAURITIUS /EILAND/	
-	-	-	-	-	-	-	-	63	251	-	314	RWANDA	
248	133	70	29	5	6	-	-	1.847	4.708	243	6798	ALGERIJE	
254	83	38	11	1	1	4	-	8.128	13.695	138	21961	MAROKKO	
5	3	1	-	-	1	-	-	359	963	5	1327	TUNESIE	
3	3	2	1	-	-	-	-	320	1.940	6	2266	ANDERE LANDEN VAN AFRIKA	
522	229	118	45	6	8	4	-	11.900	25.000	410	37310	↑	

NATIONALITEIT	LEEFTIJDGROEP											
	0-4 JAAR	5-9 JAAR	10-14 JAAR	15-19 JAAR	20-24 JAAR	25-29 JAAR	30-34 JAAR	35-39 JAAR	40-44 JAAR	45-49 JAAR	50-54 JAAR	55-59 JAAR
LANDEN VAN AMERIKA												
CANADA	31	45	54	86	52	56	43	41	56	40	16	12
VER. STATEN VAN AMERIKA	634	713	625	536	301	317	383	445	466	264	177	104
HAITI	2	6	2	2	11	9	9	4	-	1	1	-
BRAZILIE	27	43	24	19	24	51	52	45	20	10	7	3
CHILI	33	25	23	31	30	48	42	43	18	12	8	7
COLOMBIA	14	10	12	1	8	23	27	11	3	6	7	3
ANDERE LANDEN VAN AMERIKA	63	61	47	51	48	107	131	94	40	25	10	5
T	804	903	787	726	474	611	687	683	603	358	226	134
LANDEN VAN OCEANIE												
AUSTRALIE	5	9	2	38	3	7	9	1	10	8	4	-
ANDERE LANDEN VAN OCEANIE	1	-	-	-	1	-	2	3	2	1	-	-
T	6	9	2	38	4	7	11	4	12	9	4	-
VLUCHTELINGEN												
VLUCHTELINGEN (HERKOMST ONBEKEND)	192	94	43	40	47	80	91	57	62	14	10	9
VLUCHTELINGEN (HERKOMST BEKEND)	124	256	311	300	355	527	517	421	359	205	156	177
T	316	350	354	340	402	607	608	478	421	219	166	186
VADERLANDSLOZEN - ONBEKENDEN												
VADERLANDSLOOS	2	15	4	21	19	40	33	42	51	24	16	11
T	2	15	4	21	19	40	33	42	51	24	16	11
TT	21.589	23.279	25.259	27.768	31.500	35.501	34.934	31.553	27.771	19.412	19.492	18664

N.I.S. VOLKS- EN WONINGTELLING VAN 1991		TABEL O2.01 G T BEVOLKING VAN VREEMDE NATIONALITEIT NAAR NATIONALITEIT, LEEFTIJDGROEPEN EN LEEFTIJDKLASSEN - TOTALE BEVOLKING -									BLZ. 2.- FOL. 2.-		GEWEST: 03 WAALS GEWEST	
LEEFTIJDGROEP								LEEFTIJDKLASSE			ALGE- MEEN TOTAAL	NATIONALITEIT		
60-64 JAAR	65-69 JAAR	70-74 JAAR	75-79 JAAR	80-84 JAAR	85-89 JAAR	90-94 JAAR	95 ANS EN MEER	0-14 JAAR	15-64 JAAR	65 ANS EN MEER				
													LANDEN VAN AMERIKA	
21	11	11	10	4	1	-	-	130	423	37	590		CANADA	
82	77	37	28	15	5	3	-	1.972	3.075	165	5212		VER. STATEN VAN AMERIKA	
1	2	1	-	-	-	-	-	10	38	3	51		HAITI	
1	2	1	1	-	-	1	-	94	232	5	331		BRAZILIE	
1	2	1	3	1	-	-	-	81	240	7	328		CHILI	
2	-	-	1	-	-	-	-	36	91	1	128		COLOMBIA	
6	2	-	3	1	1	1	-	171	517	8	696		ANDERE LANDEN VAN AMERIKA	
114	96	51	46	21	7	5	-	2.494	4.616	226	7336		T	
													LANDEN VAN OCEANIE	
2	4	3	1	-	-	-	-	16	82	8	106		AUSTRALIE	
-	1	-	1	-	-	-	-	1	9	2	12		ANDERE LANDEN VAN OCEANIE	
2	5	3	2	-	-	-	-	17	91	10	118		T	
													VLUCHTELINGEN	
9	13	11	5	-	4	-	-	329	419	33	781		VLUCHTELINGEN (HERKOMST ONBEKEND)	
306	678	300	211	98	53	17	4	691	3.323	1.361	5375		VLUCHTELINGEN (HERKOMST BEKEND)	
315	691	311	216	98	57	17	4	1.020	3.742	1.394	6156		T	
													VADERLANDSLOZEN - ONBEKENDEN	
22	17	9	11	11	12	3	1	21	279	64	364		VADERLANDSLOOS	
22	17	9	11	11	12	3	1	21	279	64	364		T	
18.695	16.277	7.608	5.856	3.228	1.507	460	67	70.127	265.290	35.003	370420		TT	

NATIONALITEIT	LEEFTIJDGROEP											
	0-4 JAAR	5-9 JAAR	10-14 JAAR	15-19 JAAR	20-24 JAAR	25-29 JAAR	30-34 JAAR	35-39 JAAR	40-44 JAAR	45-49 JAAR	50-54 JAAR	55-59 JAAR
ANDERE LANDEN LID VAN DE E.E.G.												
DUITSLAND	243	234	173	189	395	533	421	391	353	347	313	218
DENEMARKEN	-	-	-	-	-	2	-	-	1	-	-	-
SPANJE	10	13	19	17	12	9	10	21	18	16	7	10
FRANKRIJK	1	2	1	3	6	2	8	5	6	5	2	2
VERENIGD-KONINKRIJK	3	4	3	5	3	2	1	2	1	2	1	1
LUXEMBURG	3	2	3	4	11	18	14	15	5	8	4	15
GRIEKENLAND	-	2	-	-	3	4	4	2	2	-	2	1
PORTUGAL	3	1	-	1	2	1	2	5	2	-	-	-
ITALIE	5	4	4	4	5	11	11	18	10	9	5	7
NEDERLAND	12	12	17	20	28	35	40	33	36	35	23	36
T	280	274	220	243	465	617	511	492	434	422	357	290
AND. EUROPESE LANDEN												
OOSTENRIJK	-	2	-	2	4	3	2	1	3	2	-	1
HONGARIJE	-	-	1	-	1	-	-	-	-	-	-	-
POLEN	2	1	1	-	1	2	1	3	-	-	-	1
ZWEDEN	-	-	-	-	-	-	-	-	-	2	-	-
ZWITSERLAND	-	-	1	-	2	2	3	1	1	1	-	3
TSJECHOSLOWAKIJE	-	-	-	-	1	-	1	-	1	-	-	-
JOEGOSLAVIE	-	-	-	1	-	-	1	2	1	1	1	-
ANDERE LANDEN VAN EUROPA	1	1	2	-	-	1	4	2	1	-	1	-
T	3	4	5	3	9	8	12	9	7	6	2	5
LANDEN VAN AZIE												
INDIE	1	-	-	-	-	-	1	1	-	-	-	-
INDONESIE	-	-	-	-	-	-	1	-	-	-	-	-
NOORD-VIETNAM	-	-	-	1	-	-	2	-	-	-	-	-
ISRAEL	-	-	-	-	-	-	-	-	1	-	-	-
LIBANON	-	-	-	-	-	1	-	-	-	-	-	-
PAKISTAN	-	-	-	-	3	7	9	2	3	1	-	-
TURKIJE	-	-	-	1	1	2	-	-	1	-	1	-
ANDERE LANDEN VAN AZIE	1	-	-	-	2	2	-	-	-	-	-	-
T	2	-	-	2	6	12	13	3	5	1	1	-
LANDEN VAN AFRIKA												
ZAIRE	-	-	1	2	-	-	-	-	-	-	-	-
IVOORKUST	-	-	1	-	-	-	-	-	-	-	-	-
RWANDA	-	-	-	-	-	2	-	-	-	-	-	-
ALGERIJE	-	-	-	-	-	-	-	1	-	-	-	-
MAROKKO	8	3	4	4	7	9	3	3	3	4	1	2
TUNESIE	-	-	-	-	-	-	-	-	1	-	-	-
ANDERE LANDEN VAN AFRIKA	1	-	-	-	-	1	1	-	1	-	-	-
T	9	3	6	6	7	12	4	4	5	4	1	2
LANDEN VAN AMERIKA												
CANADA	-	-	-	-	-	-	-	-	-	-	-	1
VER. STATEN VAN AMERIKA	-	-	-	-	-	-	-	-	-	1	1	-
CHILI	-	-	-	-	-	-	-	-	1	-	-	-
ANDERE LANDEN VAN AMERIKA	-	-	-	-	-	-	-	-	1	-	-	-
T	-	-	-	-	-	-	-	-	2	1	1	1
LANDEN VAN OCEANIE												
ANDERE LANDEN VAN OCEANIE	-	-	-	-	-	-	-	-	-	1	-	-
T	-	-	-	-	-	-	-	-	-	1	-	-

N.I.S. VOLKS- EN WONINGTELLING VAN 1991		TABEL O2.01 G M							BLZ. 1.- FOL. 2.-			GEWEST: 04	
BEVOLKING VAN VREEMDE NATIONALITEIT NAAR NATIONALITEIT, LEEFTIJDGROEPEN EN LEEFTIJDKLASSEN - MANNELIJKE BEVOLKING -											DUITSTALIGE GEMEENSCHAP		
LEEFTIJDGROEP							LEEFTIJDKLASSE				ALGE- MEEN TOTAAL	NATIONALITEIT	
60-64 JAAR	65-69 JAAR	70-74 JAAR	75-79 JAAR	80-84 JAAR	85-89 JAAR	90-94 JAAR	95 ANS EN MEER	0-14 JAAR	15-64 JAAR	65 ANS EN MEER			
												ANDERE LANDEN LID VAN DE E.E.G.	
157	119	60	47	38	11	2	-	650	3.317	277	4244	DUITSLAND	
-	-	-	-	-	-	-	-	-	3	-	3	DENEMARKEN	
-	2	1	-	-	-	-	-	42	120	3	165	SPANJE	
1	2	1	-	-	-	-	-	4	40	3	47	FRANKRIJK	
-	-	-	-	-	-	-	-	10	18	-	28	VERENIGD-KONINKRIJK	
8	8	5	6	2	1	-	-	8	102	22	132	LUXEMBURG	
-	-	-	-	-	-	-	-	2	18	-	20	GRIEKENLAND	
-	-	-	-	-	-	-	-	4	13	-	17	PORTUGAL	
9	5	3	3	1	-	-	-	13	89	12	114	ITALIE	
33	43	20	7	5	1	-	-	41	319	76	436	NEDERLAND	
208	179	90	63	46	13	2	-	774	4.039	393	5206	T	
												AND. EUROPESE LANDEN	
-	1	1	-	-	-	-	-	2	18	2	22	OOSTENRIJK	
-	-	-	-	-	-	-	-	1	1	-	2	HONGARIJE	
2	2	1	-	-	-	-	-	4	10	3	17	POLEN	
1	1	-	-	-	-	-	-	-	3	1	4	ZWEDEN	
3	-	-	-	-	-	-	-	1	16	-	17	ZWITSERLAND	
-	-	-	-	-	-	-	-	-	3	-	3	TSJECHOSLOWAKIJE	
-	-	-	-	-	-	-	-	-	7	-	7	JOEGOSLAVIE	
-	-	-	-	-	-	-	-	4	9	-	13	ANDERE LANDEN VAN EUROPA	
6	4	2	-	-	-	-	-	12	67	6	85	T	
												LANDEN VAN AZIE	
-	-	-	-	-	-	-	-	1	2	-	3	INDIE	
-	-	-	-	-	-	-	-	-	1	-	1	INDONESIE	
-	-	-	-	-	-	-	-	-	3	-	3	NOORD-VIETNAM	
-	-	-	-	-	-	-	-	-	1	-	1	ISRAEL	
-	-	-	-	-	-	-	-	-	1	-	1	LIBANON	
-	-	-	-	-	-	-	-	-	25	-	25	PAKISTAN	
-	-	-	-	-	-	-	-	-	6	-	6	TURKIJE	
-	-	-	-	-	-	-	-	1	4	-	5	ANDERE LANDEN VAN AZIE	
-	-	-	-	-	-	-	-	2	43	-	45	T	
												LANDEN VAN AFRIKA	
-	-	-	-	-	-	-	-	1	2	-	3	ZAIRE	
-	-	-	-	-	-	-	-	1	-	-	1	IVOORKUST	
-	-	-	-	-	-	-	-	-	2	-	2	RWANDA	
-	-	-	-	-	-	-	-	-	1	-	1	ALGERIJE	
-	-	-	-	-	-	-	-	15	36	-	51	MAROKKO	
-	-	-	-	-	-	-	-	-	1	-	1	TUNESIE	
-	-	-	-	-	-	-	-	1	3	-	4	ANDERE LANDEN VAN AFRIKA	
-	-	-	-	-	-	-	-	18	45	-	63	T	
												LANDEN VAN AMERIKA	
-	-	-	-	1	-	-	-	-	1	1	2	CANADA	
-	-	-	1	-	-	-	-	-	2	1	3	VER. STATEN VAN AMERIKA	
-	-	-	-	-	-	-	-	-	1	-	1	CHILI	
-	-	-	-	-	-	-	-	-	1	-	1	ANDERE LANDEN VAN AMERIKA	
-	-	-	1	1	-	-	-	-	5	2	7	T	
												LANDEN VAN OCEANIE	
-	-	-	-	-	-	-	-	-	1	-	1	ANDERE LANDEN VAN OCEANIE	
-	-	-	-	-	-	-	-	-	1	-	1	T	

N.I.S. VOLKS- EN WONINGTELLING VAN 1991		TABEL O2.01 G M BLZ. 2.- FOL. 1.- BEVOLKING VAN VREEMDE NATIONALITEIT NAAR NATIONALITEIT, LEEFTIJDGROEPEN EN LEEFTIJDKlassen - MANNELIJKE BEVOLKING -										GEWEST: 04 DUITSTALIGE GEMEENSCHAP	
NATIONALITEIT		LEEFTIJDGROEP											
		0-4 JAAR	5-9 JAAR	10-14 JAAR	15-19 JAAR	20-24 JAAR	25-29 JAAR	30-34 JAAR	35-39 JAAR	40-44 JAAR	45-49 JAAR	50-54 JAAR	55-59 JAAR
VLUCHTELINGEN													
VLUCHTELINGEN (HERKOMST ONBEKEND)		3	1	1	-	-	1	-	-	-	-	-	
VLUCHTELINGEN (HERKOMST BEKEND)		-	-	3	2	3	2	4	4	-	2	-	
T		3	1	4	2	3	3	4	4	-	2	-	
VADERLANDSLOZEN - ONBEKENDEN													
VADERLANDSLOOS		-	1	-	-	-	1	1	1	1	1	2	
T		-	1	-	-	-	1	1	1	1	1	2	
TT		297	283	235	256	490	653	545	513	454	438	364	

N.I.S. VOLKS- EN WONINGTELLING VAN 1991		TABEL 02.01 G M							BLZ. 2.- FOL. 2.-			GEWEST: 04	
BEVOLKING VAN VREEMDE NATIONALITEIT NAAR NATIONALITEIT, LEEFTIJDGROEPEN EN LEEFTIJDKlassen											DUITSTALIGE GEMEENSCHAP		
LEEFTIJDGROEP								LEEFTIJDKlasse			ALGE- MEEN TOTAAL	NATIONALITEIT	
60-64 JAAR	65-69 JAAR	70-74 JAAR	75-79 JAAR	80-84 JAAR	85-89 JAAR	90-94 JAAR	95 ANS EN MEER	0-14 JAAR	15-64 JAAR	65 ANS EN MEER			
-	-	-	-	-	-	-	-	5	1	-	6	VLUCHTELINGEN	
1	2	-	1	-	-	-	-	3	18	3	24	VLUCHTELINGEN (HERKOMST ONBEKEND)	
1	2	-	1	-	-	-	-	8	19	3	30	VLUCHTELINGEN (HERKOMST BEKEND)	
-	-	-	1	-	-	-	-	1	8	1	10	VADERLANDSLOZEN - ONBEKENDEN	
-	-	-	1	-	-	-	-	1	8	1	10	VADERLANDSLOOS	
215	185	92	66	47	13	2	-	815	4.227	405	5447	TT	

NATIONALITEIT	LEEFTIJDGROEP											
	0-4 JAAR	5-9 JAAR	10-14 JAAR	15-19 JAAR	20-24 JAAR	25-29 JAAR	30-34 JAAR	35-39 JAAR	40-44 JAAR	45-49 JAAR	50-54 JAAR	55-59 JAAR
ANDERE LANDEN LID VAN DE E.E.G.												
DUITSLAND	217	220	180	134	265	372	367	337	263	250	233	173
DENEMARKE	-	-	-	-	1	-	-	-	-	-	-	-
SPANJE	4	8	18	13	11	10	10	13	13	9	11	5
FRANKRIJK	4	4	1	-	4	4	4	4	5	-	1	2
VERENIGD-KONINKRIJK	1	2	1	1	-	1	-	3	3	1	1	1
LUXEMBURG	1	2	1	4	9	12	8	4	5	6	2	2
GRIEKENLAND	-	-	-	3	-	1	-	2	1	1	-	-
PORTUGAL	2	-	-	-	-	5	1	1	2	-	-	1
ITALIE	6	5	3	2	4	3	4	3	2	1	2	4
NEDERLAND	12	8	11	13	27	24	23	20	19	27	14	12
T	247	249	215	170	321	432	417	387	313	295	264	200
AND. EUROPESE LANDEN												
OOSTENRIJK	-	1	-	2	2	1	1	2	2	2	2	-
FINLAND	-	-	-	-	-	-	1	-	-	-	-	-
HONGARIJE	-	-	-	1	1	-	-	1	-	1	-	-
POLEN	-	4	4	1	-	1	4	3	1	-	-	1
ZWEDEN	-	-	1	-	-	-	-	1	-	-	1	-
ZWITSERLAND	1	-	-	-	-	-	1	1	-	-	3	-
TSJECHOSLOWAKIJE	-	-	-	-	-	2	-	-	1	-	-	-
USSR	-	-	1	-	-	-	-	1	-	-	-	-
JOEGOSLAVIE	-	-	-	-	1	1	1	1	3	-	-	-
ANDERE LANDEN VAN EUROPA	3	3	-	-	1	2	5	1	1	-	1	-
T	4	8	6	4	5	7	13	11	8	3	7	1
LANDEN VAN AZIE												
INDIE	1	-	-	-	-	-	-	-	2	-	-	-
INDONESIE	-	-	-	1	-	-	-	-	-	-	-	-
NOORD-VIETNAM	-	-	3	-	-	-	-	-	-	-	-	-
IRAN	-	-	-	-	-	1	-	-	-	-	-	-
TURKIJE	2	-	-	-	-	1	-	-	1	-	-	-
ANDERE LANDEN VAN AZIE	2	-	-	-	1	1	1	1	2	-	-	-
T	5	-	3	1	1	3	1	1	5	-	-	-
LANDEN VAN AFRIKA												
ZAIRE	-	-	1	1	-	-	-	-	-	-	-	-
MAURITIUS /EILAND/	-	-	-	-	-	-	-	1	-	-	-	-
ALGERIJE	1	1	-	-	-	1	-	-	-	-	-	-
MAROKKO	6	4	9	3	9	3	4	3	2	2	-	1
ANDERE LANDEN VAN AFRIKA	-	1	-	-	-	-	-	-	-	-	-	-
T	7	6	10	4	9	4	4	4	2	2	-	1
LANDEN VAN AMERIKA												
CANADA	1	-	-	-	-	1	-	1	-	1	1	-
VER. STATEN VAN AMERIKA	-	-	1	-	1	-	-	-	-	-	1	-
HAITI	1	-	-	-	-	-	-	-	-	-	-	-
CHILI	-	-	-	-	-	-	-	-	1	-	-	-
COLOMBIA	-	-	-	-	-	-	-	-	1	-	-	-
ANDERE LANDEN VAN AMERIKA	-	-	-	-	1	1	-	-	-	-	-	-
T	2	-	1	-	2	2	-	1	2	1	2	-
LANDEN VAN OCEANIE												
AUSTRALIE	-	-	-	-	-	-	-	-	-	1	-	-
T	-	-	-	-	-	-	-	-	-	1	-	-

N.I.S. VOLKS- EN WONINGTELLING VAN 1991		TABEL 02.01 G F							BLZ. 1.- FOL. 2.-			GEWEST: 04	
BEVOLKING VAN VREEMDE NATIONALITEIT NAAR NATIONALITEIT, LEEFTIJDGROEPEN EN LEEFTIJDKlassen											DUITSTALIGE GEMEENSCHAP		
LEEFTIJDGROEP								LEEFTIJDKlasse			ALGE- MEEN TOTAAL	NATIONALITEIT	
60-64 JAAR	65-69 JAAR	70-74 JAAR	75-79 JAAR	80-84 JAAR	85-89 JAAR	90-94 JAAR	95 ANS EN MEER	0-14 JAAR	15-64 JAAR	65 ANS EN MEER			
													ANDERE LANDEN LID VAN DE E.E.G.
117	121	66	43	33	23	7	2	617	2.511	295	3423		DUITSLAND
-	-	-	-	-	-	-	-	-	1	-	1		DENEMARKEN
-	3	1	2	-	-	-	-	30	95	6	131		SPANJE
1	4	1	-	2	1	-	-	9	25	8	42		FRANKRIJK
-	-	-	-	-	-	-	-	4	11	-	15		VERENIGD-KONINKRIJK
-	1	-	1	3	2	-	-	4	52	7	63		LUXEMBURG
-	-	-	-	-	-	-	-	-	8	-	8		GRIEKENLAND
-	-	-	-	-	-	-	-	2	10	-	12		PORTUGAL
2	5	5	2	-	-	-	-	14	27	12	53		ITALIE
16	16	4	9	3	3	1	-	31	195	36	262		NEDERLAND
136	150	77	57	41	29	8	2	711	2.935	364	4010		T
													AND. EUROPESE LANDEN
-	-	-	-	-	1	-	-	1	14	1	16		OOSTENRIJK
-	-	-	-	-	-	-	-	-	1	-	1		FINLAND
-	-	-	-	-	-	-	-	-	4	-	4		HONGARIJE
1	1	-	-	1	1	-	-	8	12	3	23		POLEN
-	-	-	-	-	-	-	-	1	2	-	3		ZWEDEN
-	-	1	-	-	-	-	-	1	5	1	7		ZWITSERLAND
-	-	-	-	-	-	-	-	-	3	-	3		TSJECHOSLOWAKIJE
-	-	-	-	-	-	-	-	1	1	-	2		USSR
-	-	-	-	-	-	-	-	-	7	-	7		JOEGOSLAVIE
-	1	1	1	1	2	-	-	6	11	-	17		ANDERE LANDEN VAN EUROPA
								18	60	5	83		T
													LANDEN VAN AZIE
-	-	-	-	-	-	-	-	1	2	-	3		INDIE
-	-	-	-	-	-	-	-	-	1	-	1		INDONESIE
-	-	-	-	-	-	-	-	3	-	-	3		NOORD-VIETNAM
-	-	-	-	-	-	-	-	-	1	-	1		IRAN
-	-	-	-	-	-	-	-	2	2	-	4		TURKIJE
-	-	-	-	-	-	-	-	2	6	-	8		ANDERE LANDEN VAN AZIE
-	-	-	-	-	-	-	-	8	12	-	20		T
													LANDEN VAN AFRIKA
-	-	-	-	-	-	-	-	1	1	-	2		ZAIRE
-	-	-	-	-	-	-	-	-	1	-	1		MAURITIUS /EILAND/
-	-	-	-	-	-	-	-	2	1	-	3		ALGERIJE
-	-	-	-	-	-	-	-	19	27	-	46		MAROKKO
-	-	-	-	-	-	-	-	1	-	-	1		ANDERE LANDEN VAN AFRIKA
-	-	-	-	-	-	-	-	23	30	-	53		T
													LANDEN VAN AMERIKA
-	-	-	1	-	-	-	-	1	4	1	6		CANADA
1	-	1	1	-	-	-	-	1	3	2	6		VER. STATEN VAN AMERIKA
-	-	-	-	-	-	-	-	1	-	-	1		HAITI
-	-	-	-	-	-	-	-	-	1	-	1		CHILI
-	-	-	-	-	-	-	-	-	1	-	1		COLOMBIA
2	-	-	-	-	-	-	-	-	4	-	4		ANDERE LANDEN VAN AMERIKA
3	-	1	2	-	-	-	-	3	13	3	19		T
													LANDEN VAN OCEANIE
-	-	-	-	-	-	-	-	-	1	-	1		AUSTRALIE
-	-	-	-	-	-	-	-	-	1	-	1		T

NATIONALITEIT	LEEFTIJDGROEP											
	0-4 JAAR	5-9 JAAR	10-14 JAAR	15-19 JAAR	20-24 JAAR	25-29 JAAR	30-34 JAAR	35-39 JAAR	40-44 JAAR	45-49 JAAR	50-54 JAAR	55-59 JAAR
VLUCHTELINGEN												
VLUCHTELINGEN (HERKOMST ONBEKEND)	2	-	-	-	-	-	-	-	-	-	-	-
VLUCHTELINGEN (HERKOMST BEKEND)	1	-	4	2	1	2	4	1	1	1	-	1
T	3	-	4	2	1	2	4	1	1	1	-	1
VADERLANDSLOZEN - ONBEKENDEN												
VADERLANDSLOOS	-	1	-	-	-	1	-	-	-	-	1	-
T	-	1	-	-	-	1	-	-	-	-	1	-
TT	268	264	239	181	339	451	439	405	331	303	274	203

N.I.S.

VOLKS- EN
WONINGTELLING
VAN 1991

TABEL 02.01 G F

BLZ. 2.- FOL. 1.-

GEWEST: 04

BEVOLKING VAN VREEMDE NATIONALITEIT NAAR NATIONALITEIT,
LEEFTIJDGROEPEN EN LEEFTIJDKlassen
- VROUWELIJKE BEVOLKING -DUITSTALIGE
GEMEENSCHAP

N.I.S. VOLKS- EN WONINGTELLING VAN 1991		TABEL 02.01 G F							BLZ. 2.- FOL. 2.-			GEWEST: 04	
BEVOLKING VAN VREEMDE NATIONALITEIT NAAR NATIONALITEIT, LEEFTIJDGROEPEN EN LEEFTIJDKLASSEN - VROUWELIJKE BEVOLKING -											DUITSTALIGE GEMEENSCHAP		
LEEFTIJDGROEP								LEEFTIJDKLASSE			ALGE- MEEN TOTAAL	NATIONALITEIT	
60-64 JAAR	65-69 JAAR	70-74 JAAR	75-79 JAAR	80-84 JAAR	85-89 JAAR	90-94 JAAR	95 ANS EN MEER	0-14 JAAR	15-64 JAAR	65 ANS EN MEER			
												VLUCHTELINGEN	
1	-	-	-	-	-	-	-	2	1	-	3	VLUCHTELINGEN (HERKOMST ONBEKEND)	
-	-	1	-	-	-	1	-	5	13	2	20	VLUCHTELINGEN (HERKOMST BEKEND)	
1	-	1	-	-	-	1	-	7	14	2	23	T	
												VADERLANDSLOZEN - ONBEKENDEN	
-	1	-	-	-	-	-	-	1	2	1	4	VADERLANDSLOOS	
-	1	-	-	-	-	-	-	1	2	1	4	T	
141	152	80	59	42	31	9	2	771	3.067	375	4213	TT	

NATIONALITEIT	LEEFTIJDGROEP											
	0-4 JAAR	5-9 JAAR	10-14 JAAR	15-19 JAAR	20-24 JAAR	25-29 JAAR	30-34 JAAR	35-39 JAAR	40-44 JAAR	45-49 JAAR	50-54 JAAR	55-59 JAAR
ANDERE LANDEN LID VAN DE E.E.G.												
DUITSLAND	460	454	353	323	660	905	788	728	616	597	546	391
DENEMARKE	-	-	-	-	1	2	-	-	1	-	-	-
SPANJE	14	21	37	30	23	19	20	34	31	25	18	15
FRANKRIJK	5	6	2	3	10	6	12	9	11	5	3	4
VERENIGD-KONINKRIJK	4	6	4	6	3	3	1	5	4	3	2	2
LUXEMBURG	4	4	4	8	20	30	22	19	10	14	6	17
GRIEKENLAND	-	2	-	3	3	5	4	4	3	1	2	1
PORTUGAL	5	1	-	1	2	6	3	6	4	-	-	1
ITALIE	11	9	7	6	9	14	15	21	12	10	7	11
NEDERLAND	24	20	28	33	55	59	63	53	55	62	37	48
T	527	523	435	413	786	1.049	928	879	747	717	621	490
AND. EUROPESE LANDEN												
OOSTENRIJK	-	3	-	4	6	4	3	3	5	4	2	1
FINLAND	-	-	-	-	-	-	1	-	-	-	-	-
HONGARIJE	-	-	1	1	2	-	-	1	-	1	-	-
POLEN	2	5	5	1	1	3	5	6	1	-	-	2
ZWEDEN	-	-	1	-	-	-	-	1	-	2	1	-
ZWITSERLAND	1	-	1	-	2	2	4	2	1	1	3	3
TSJECHOSLOWAKIJE	-	-	-	1	1	2	1	-	2	-	-	-
USSR	-	-	1	-	-	-	-	1	-	-	-	-
JOEGOSLAVIE	-	-	-	1	1	1	2	3	4	1	1	-
ANDERE LANDEN VAN EUROPA	4	4	2	-	1	3	9	3	2	-	2	-
T	7	12	11	7	14	15	25	20	15	9	9	6
LANDEN VAN AZIE												
INDIE	2	-	-	-	-	-	1	1	2	-	-	-
INDONESIE	-	-	-	1	-	-	1	-	-	-	-	-
NOORD-VIETNAM	-	-	3	1	-	-	2	-	-	-	-	-
IRAN	-	-	-	-	-	1	-	-	-	-	-	-
ISRAEL	-	-	-	-	-	-	-	-	1	-	-	-
LIBANON	-	-	-	-	-	1	-	-	-	-	-	-
PAKISTAN	-	-	-	-	3	7	9	2	3	1	-	-
TURKIJE	2	-	-	1	1	3	-	-	2	-	1	-
ANDERE LANDEN VAN AZIE	3	-	-	-	3	3	1	1	2	-	-	-
T	7	-	3	3	7	15	14	4	10	1	1	-
LANDEN VAN AFRIKA												
ZAIRE	-	-	2	3	-	-	-	-	-	-	-	-
IVOORKUST	-	-	1	-	-	-	-	-	-	-	-	-
MAURITIUS /EILAND/ RWANDA	-	-	-	-	-	2	-	1	-	-	-	-
ALGERIJE	1	1	-	-	-	1	-	1	-	-	-	-
MAROKKO	14	7	13	7	16	12	7	6	5	6	1	3
TUNESIE	-	-	-	-	-	-	-	-	1	-	-	-
ANDERE LANDEN VAN AFRIKA	1	1	-	-	-	1	1	-	1	-	-	-
T	16	9	16	10	16	16	8	8	7	6	1	3
LANDEN VAN AMERIKA												
CANADA	1	-	-	-	-	1	-	1	-	1	1	1
VER. STATEN VAN AMERIKA	-	-	1	-	1	-	-	-	-	1	2	-
HAITI	1	-	-	-	-	-	-	-	-	-	-	-
CHILI	-	-	-	-	-	-	-	-	2	-	-	-
COLOMBIA	-	-	-	-	-	-	-	-	1	-	-	-
ANDERE LANDEN VAN AMERIKA	-	-	-	-	1	1	-	-	1	-	-	-
T	2	-	1	-	2	2	-	1	4	2	3	1

N.I.S. VOLKS- EN WONINGTELLING VAN 1991		TABEL O2.01 G T						BLZ. 1.- FOL. 2.-			GEWEST: 04	
BEVOLKING VAN VREEMDE NATIONALITEIT NAAR NATIONALITEIT, .LEEFTIJDGROEPEN EN LEEFTIJDKlassen											DUITSTALIGE GEMEENSCHAP	
LEEFTIJDGROEP								LEEFTIJDKlasse			ALGE- MEEN TOTAAL	NATIONALITEIT
60-64 JAAR	65-69 JAAR	70-74 JAAR	75-79 JAAR	80-84 JAAR	85-89 JAAR	90-94 JAAR	95 ANS EN MEER	0-14 JAAR	15-64 JAAR	65 ANS EN MEER		
												ANDERE LANDEN LID VAN DE E.E.G.
274	240	126	90	71	34	9	2	1.267	5.828	572	7667	DUITSLAND
-	-	-	-	-	-	-	-	-	4	-	4	DENEMARKEN
-	5	2	2	-	-	-	-	72	215	9	296	SPANJE
2	6	2	-	2	1	-	-	13	65	11	89	FRANKRIJK
-	-	-	-	-	-	-	-	14	29	-	43	VERENIGD-KONINKRIJK
8	9	5	7	5	3	-	-	12	154	29	195	LUXEMBURG
-	-	-	-	-	-	-	-	2	26	-	28	GRIEKENLAND
-	-	-	-	-	-	-	-	6	23	-	29	PORTUGAL
11	10	8	5	1	-	-	-	27	116	24	167	ITALIE
49	59	24	16	8	4	1	-	72	514	112	698	NEDERLAND
344	329	167	120	87	42	10	2	1.485	6.974	757	9216	T
												AND. EUROPESE LANDEN
-	1	1	-	-	1	-	-	3	32	3	38	OOSTENRIJK
-	-	-	-	-	-	-	-	-	1	-	1	FINLAND
-	-	-	-	-	-	-	-	1	5	-	6	HONGARIJE
3	3	1	-	1	1	-	-	12	22	6	40	POLEN
1	1	-	-	-	-	-	-	1	5	1	7	ZWEDEN
3	-	1	-	-	-	-	-	2	21	1	24	ZWITSERLAND
-	-	-	-	-	-	-	-	-	6	-	6	TSJECHOSLOWAKIJE
-	-	-	-	-	-	-	-	1	1	-	2	USSR
-	-	-	-	-	-	-	-	-	14	-	14	JOEGOSLAVIE
-	-	-	-	-	-	-	-	10	20	-	30	ANDERE LANDEN VAN EUROPA
7	5	3	-	1	2	-	-	30	127	11	168	T
												LANDEN VAN AZIE
-	-	-	-	-	-	-	-	2	4	-	6	INDIE
-	-	-	-	-	-	-	-	-	2	-	2	INDONESIE
-	-	-	-	-	-	-	-	3	3	-	6	NOORD-VIETNAM
-	-	-	-	-	-	-	-	-	1	-	1	IRAN
-	-	-	-	-	-	-	-	-	1	-	1	ISRAEL
-	-	-	-	-	-	-	-	-	1	-	1	LIBANON
-	-	-	-	-	-	-	-	-	25	-	25	PAKISTAN
-	-	-	-	-	-	-	-	2	8	-	10	TURKIJE
-	-	-	-	-	-	-	-	3	10	-	13	ANDERE LANDEN VAN AZIE
-	-	-	-	-	-	-	-	10	55	-	65	T
												LANDEN VAN AFRIKA
-	-	-	-	-	-	-	-	2	3	-	5	ZAIRE
-	-	-	-	-	-	-	-	1	-	-	1	IVOORKUST
-	-	-	-	-	-	-	-	-	1	-	1	MAURITIUS /EILAND/
-	-	-	-	-	-	-	-	-	2	-	2	RWANDA
-	-	-	-	-	-	-	-	2	2	-	4	ALGERIJE
-	-	-	-	-	-	-	-	34	63	-	97	MAROKKO
-	-	-	-	-	-	-	-	-	1	-	1	TUNESIE
-	-	-	-	-	-	-	-	2	3	-	5	ANDERE LANDEN VAN AFRIKA
-	-	-	-	-	-	-	-	41	75	-	116	T
												LANDEN VAN AMERIKA
-	-	-	1	1	-	-	-	1	5	2	8	CANADA
1	-	1	2	-	-	-	-	1	5	3	9	VER. STATEN VAN AMERIKA
-	-	-	-	-	-	-	-	1	-	-	1	HAITI
-	-	-	-	-	-	-	-	-	2	-	2	CHILI
-	-	-	-	-	-	-	-	-	1	-	1	COLOMBIA
2	-	-	-	-	-	-	-	-	5	-	5	ANDERE LANDEN VAN AMERIKA
3	-	1	3	1	-	-	-	3	18	5	26	T

NATIONALITEIT	LEEFTIJDGROEP											
	0-4 JAAR	5-9 JAAR	10-14 JAAR	15-19 JAAR	20-24 JAAR	25-29 JAAR	30-34 JAAR	35-39 JAAR	40-44 JAAR	45-49 JAAR	50-54 JAAR	55-59 JAAR
LANDEN VAN OCEANIE												
AUSTRALIE	-	-	-	-	-	-	-	-	-	1	-	-
ANDERE LANDEN VAN OCEANIE	-	-	-	-	-	-	-	-	-	1	-	-
T	-	-	-	-	-	-	-	-	-	2	-	-
VLUCHTELINGEN												
VLUCHTELINGEN (HERKOMST ONBEKEND)	5	1	1	-	-	1	-	-	-	-	-	-
VLUCHTELINGEN (HERKOMST BEKEND)	1	-	7	4	4	4	8	5	1	3	-	1
T	6	1	8	4	4	5	8	5	1	3	-	1
VADERLANDSLOZEN - ONBEKENDEN												
VADERLANDSLOOS	-	2	-	-	-	2	1	1	1	1	3	1
T	-	2	-	-	-	2	1	1	1	1	3	1
TT	565	547	474	437	829	1.104	984	918	785	741	638	502

N.I.S. VOLKS- EN WONINGTELLING VAN 1991		TABEL 02.01 G T										BLZ. 2.- FOL. 2.-		GEWEST: 04	
BEVOLKING VAN VREEMDE NATIONALITEIT NAAR NATIONALITEIT, LEEFTIJDGROEPEN EN LEEFTIJDKlassen										- TOTALE BEVOLKING -		DUITSTALIGE GEMEENSCHAP			
LEEFTIJDGROEP								LEEFTIJDKlasse			ALGE- MEEN TOTAAL	NATIONALITEIT			
60-64 JAAR	65-69 JAAR	70-74 JAAR	75-79 JAAR	80-84 JAAR	85-89 JAAR	90-94 JAAR	95 ANS EN MEER	0-14 JAAR	15-64 JAAR	65 ANS EN MEER					
-	-	-	-	-	-	-	-	-	1	-	1	LANDEN VAN OCEANIE			
-	-	-	-	-	-	-	-	-	1	-	1	AUSTRALIE			
-	-	-	-	-	-	-	-	-	2	-	2	ANDERE LANDEN VAN OCEANIE			
												VLUCHTELINGEN			
												VLUCHTELINGEN (HERKOMST ONBEKEND)			
1	-	-	-	-	-	-	-	7	2	-	9	VLUCHTELINGEN (HERKOMST BEKEND)			
1	2	1	1	-	-	1	-	8	31	5	44	T			
2	2	1	1	-	-	1	-	15	33	5	53				
												VADERLANDSLOZEN - ONBEKENDEN			
-	1	-	1	-	-	-	-	2	10	2	14	VADERLANDSLOOS			
-	1	-	1	-	-	-	-	2	10	2	14	T			
356	337	172	125	89	44	11	2	1.586	7.294	780	9660	TT			

VOLKS- EN WONINGTELLING OP 1 MAART 1991

LIJST VAN DE PUBLICATIES

Inhoud

Deel + Deel A: algemene resultaten met commentaar

Deel B: resultaten per gemeente

TITEL	Datum van verschijning	Prijs in BF	
		België	Buitenland
Deel 1 Bevolkingscijfers A. Algemeenheden B. Leeftijd, geslacht, nationaliteit per gemeente	1992	375	450
Deel 2 Woningtelling A. Rijk, gewesten, provincies en arrondissementen B. Voornaamste resultaten per gemeente			
Deel 3 Geboorteplaats en vorige verblijfplaats			
Deel 4 Bevolking naar nationaliteit A. Rijk, gewesten, provincies en arrondissementen B. Voornaamste cijfers per gemeente			
Deel 5 Bevolking naar burgerlijke staat en leeftijd A. Rijk, gewesten, provincies en arrondissementen B. Voornaamste cijfers per gemeente			
Deel 6 Gezinnen en familiekeren A. Rijk, gewesten, provincies en arrondissementen B. Voornaamste cijfers per gemeente			
Deel 7 Huwelijksvruchtbaarheid			
Deel 8 Beroepsbevolking A. Rijk, gewesten, provincies en arrondissementen B. Voornaamste cijfers per gemeente			
Deel 9 Geografische mobiliteit van de arbeidskrachten			
Deel 10 Onderwijsniveau van de bevolking A. Rijk, gewesten, provincies en arrondissementen B. Voornaamste cijfers per gemeente			
Deel 11 Gemeenten per wijk			
Deel 12 Agglomeraties en woonkernen			

