


BEVOLKINGS- STATISTIEKEN



1997

Nr. 3 - AANTAL EN GROOTTE VAN DE HUISHOUDENS IN BELGIE
JAARLIJKSE TOESTAND TUSSEN 1.1.1990 EN 1.1.1997

NATIONAAL INSTITUUT VOOR DE STATISTIEK

KONINKRIJK BELGIE

MINISTERIE VAN ECONOMISCHE ZAKEN

BEVOLKINGS - STATISTIEKEN

1997

Nr 3 - AANTAL EN GROOTTE VAN DE HUISHOUDENS IN BELGIE JAARLIJKSE TOESTAND TUSSEN 1.1.1990 EN 1.1.1997

Verkrijgbaar bij het Nationaal Instituut voor de Statistiek

Leuvenseweg 44 - 1000 Brussel
Rubenslei 2 - 2018 Antwerpen
Coupure Rechts 620 - 9000 Gent

Dit nummer België : 250 BEF
Buitenland : 310 BEF

Abonnement : België : 1400 BEF
Buitenland : 1750 BEF

Postrekening Nr 000-2005886-23 van het NIS,
Leuvenseweg , 44 - 1000 Brussel

Auteursrecht voorbehouden.

Het reproduceren van de inhoud van deze publikatie is niet toegelaten, noch geheel, noch gedeeltelijk, noch in de oorspronkelijke, noch in bewerkte vorm, tenzij met schriftelijke machtiging vanwege het **Nationaal Instituut voor de Statistiek**.

Het gebruiken van de inhoud van deze publikatie als toelichting of bewijsvoering in een artikel, een boekbespreking of een boek is toegestaan, mits de auteur en de bron duidelijk en nauwkeurig worden vermeld.

Verantwoordelijke uitgever: Claude CHERUY, Leuvenseweg 44, 1000 Brussel.

WOORD VOORAF

In deze brochure brengt het Nationaal Instituut voor de Statistiek voor het eerst een tijdreeks over de huishoudens, en wel over de periode 1990-1997. De huishoudens zijn erin opgesplitst naar grootte, voor alle administratieve eenheden van het Rijk. De tabellen worden opgesteld aan de hand van de in het Rijksregister geregistreerde toestand op 1 januari van elk jaar. Ter vergelijking geven we de resultaten van de volkstelling op 1 maart 1991 op het einde van de brochure.

Naar aanleiding van deze uitgave lijkt het nuttig er even aan te herinneren hoe het begrip "huishouden" in België is gedefinieerd : *"Een huishouden bestaat ofwel uit een persoon die gewoonlijk alleen leeft, ofwel uit twee of meer personen, die al dan niet door familiebanden verbonden, gewoonlijk éénzelfde woning betrekken en er samenleven"*. Men mag een huishouden dus niet verwarren met "familie". Zo behoren de leden van éénzelfde familie, zelfs wanneer ze gewoonlijk in hetzelfde huis verblijven, tot onderscheiden huishoudens indien ze er niet samenleven. Daarentegen vormen twee of meer personen onder wie geen verwantschap bestaat, slechts één huishouden indien ze samenleven.

Die definitie geldt zowel voor het bijwerken van de bevolkingsregisters in de gemeenten, waarvan het Rijksregister de emanatie is, als in het kader van de volkstelling. Toch levert de praktijk verschillende resultaten op. Zo registreerde het Rijksregister op 1 maart 1991 voor een gelijk aantal inwoners bijna 43.000 huishoudens meer dan de telling, een overschot van 1,09%. Dat hoeft geen verbazing te wekken, aangezien het Rijksregister de administratieve toestand weergeeft, terwijl de telling eerder een reconstructie van feitelijke toestand is. Zo kon men uit de telling een aantal feitelijke huishoudens 'reconstrueren', aangezien het aantal alleenstaande mannen en vrouwen in het Rijksregister 5% hoger ligt, terwijl er in de telling altijd meer huishoudens met twee of meer personen voorkomen. Dit verschijnsel ziet men duidelijk in de volgende tabel, die is gebaseerd op het officiële bevolkingscijfer op 1 maart 1991.

Grootte van het huishouden	Aantal particuliere huishoudens op 1.3.1991 volgens :		Verhouding RR / Telling in %
	Rijksregister	Telling	
Alleenstaande mannen	487.521	466.169	104,58
Alleenstaande vrouwen	688.208	657.502	104,67
2 personen	1.167.893	1.169.387	99,87
3 personen	734.072	736.438	99,68
4 personen	597.198	599.835	99,56
5 personen	220.846	222.373	99,31
6 personen	66.605	67.233	99,07
7 personen	19.894	20.138	98,79
8 personen en +	13.789	14.050	98,14
Totaal	3.996.026	3.953.125	101,09

Het is om voor de hand liggende redenen zeker dat de telling slechts een deel van de tegenstrijdigheden tussen de administratieve toestand en de realiteit 'op het terrein' heeft kunnen opsporen. Zulks is ook op andere concrete gevallen van toepassing, zoals in de bejaardentehuizen - sommige gepensioneerden zijn er gedomicilieerd, anderen niet - of bij de studenten, die soms nog bij hun ouders waren gedomicilieerd terwijl ze reeds tot een ander huishouden behoorden.

Zelfs als men rekening houdt met deze beperkingen, zijn de in deze brochure bijgebrachte gegevens nochtans zeker interessant voor de analyse van de evolutie van de huishoudens in België

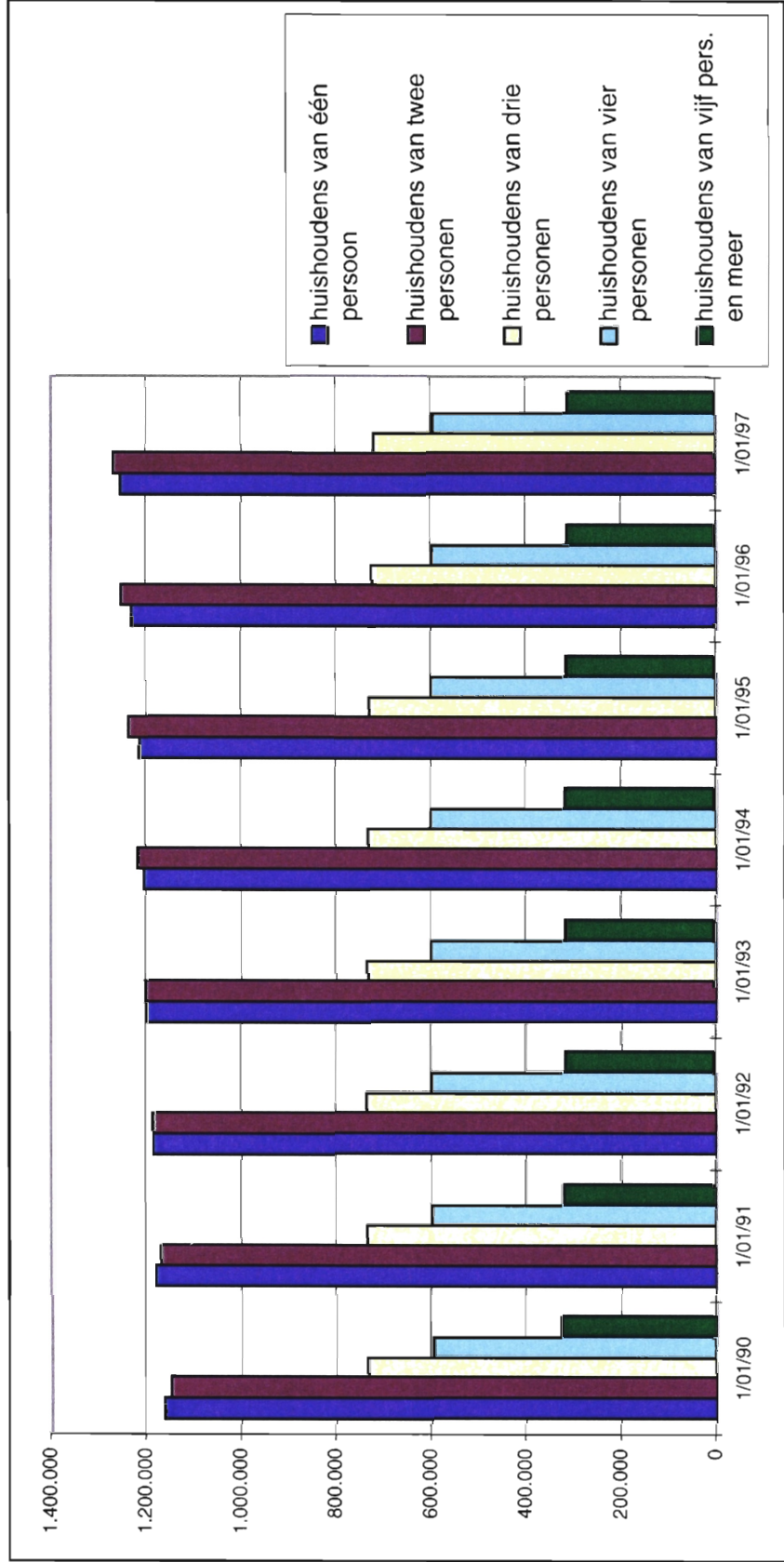
Het N.I.S. is van plan om elk jaar het aantal huishoudens op 1 januari van dat jaar te publiceren, alsook bijbehorende tabellen met daarin, behalve de grootte, nog andere karakteristieken van de huishoudens.

INHOUDSOPGAVE

Evolutie van het aantal private huishoudens van 1990 tot 1997	7
Huishoudens op 1.1.1990	9
Huishoudens op 1.1.1991	23
Huishoudens op 1.1.1992	37
Huishoudens op 1.1.1993	51
Huishoudens op 1.1.1994	65
Huishoudens op 1.1.1995	79
Huishoudens op 1.1.1996	93
Huishoudens op 1.1.1997	107
Voorstelling op kaarten van de huishoudens naar grootte op 1.1.1997	121
Huishoudens volgens de volkstelling op 1.3.1991	129

Evolutie van het aantal private huishoudens

jaartal	huishoudens van één persoon	huishoudens van twee personen	huishoudens van drie personen	huishoudens van vier personen	huishoudens van vijf pers. en meer	Totaal aantal huishoudens
1/01/90	1.161.170	1.147.150	732.448	593.541	324.496	3.958.805
1/01/91	1.179.545	1.168.403	733.899	597.292	321.383	4.000.522
1/01/92	1.187.063	1.184.732	734.219	598.525	319.132	4.023.671
1/01/93	1.199.612	1.201.203	733.359	599.464	318.055	4.051.693
1/01/94	1.204.049	1.217.878	731.104	600.281	317.712	4.071.024
1/01/95	1.213.887	1.236.597	728.474	599.869	315.760	4.094.587
1/01/96	1.229.302	1.251.534	723.984	597.444	313.545	4.115.809
1/01/97	1.252.469	1.267.523	719.632	595.392	312.313	4.147.329



**HUISHOUDENS
OP 1-1-1990**

N.I.S. BEVOLKING OP 1-1-1990 HUISHOUDENS	TABEL OO.07 A PRIVATE HUISHOUDENS NAAR GROOTTE VAN HET HUISHOUDEN EN AANTAL COLLECTIEVE HUISHOUDENS										BLZ. 1.- ARRONDISSEMENTEN	
	WOONPLAATS	PRIVATE HUISHOUDENS									TOTAAL COLLEC- TIEVE HUIS- HOUDENS	TOTAAL DER HUIS- HOUDENS
MANNEN ALLEEN- WONEND		VROUWEN ALLEEN- WONEND	2 PER- SONEN	3 PER- SONEN	4 PER- SONEN	5 PER- SONEN	6 PER- SONEN	7 PER- SONEN	8 PER- SONEN EN MEER	TOTAAL PRIVATE HUIS- HOUDENS		
HET RIJK	479.751	681.419	1.147.150	732.448	593.541	221.667	67.997	20.741	14.091	3.958.805	5.938	3.964.743
BRUSSELS HOOFDSTEDELIJK GEW.	106.372	142.193	111.042	55.494	37.863	14.687	5.979	2.885	3.217	479.732	624	480.356
VLAAMS GEWEST	222.473	315.939	668.289	434.129	367.415	132.161	37.977	10.523	6.581	2.195.487	2.732	2.198.219
WAALS GEWEST	150.906	223.287	367.819	242.825	188.263	74.819	24.041	7.333	4.293	1.283.586	2.582	1.286.168
WAARVAN DUITSTALIGE GEMEENS.	3.001	3.974	6.974	4.607	4.298	1.836	555	169	79	25.493	25	25.518
PROV. ANTWERPEN	76.768	102.706	193.205	115.713	96.400	34.810	10.066	2.888	2.502	635.058	571	635.629
ARR. ANTWERPEN	55.735	74.395	116.620	63.665	50.199	18.368	5.641	1.711	1.801	388.135	241	388.376
ARR. MECHELEN	10.850	15.301	36.881	23.244	17.751	6.310	1.837	521	404	113.099	155	113.254
ARR. TURNHOUT	10.183	13.010	39.704	28.804	28.450	10.132	2.588	656	297	133.824	175	133.999
BRABANT	157.959	215.252	256.750	154.788	119.547	43.972	14.089	4.875	4.242	971.474	1.341	972.815
ARR. BRUSSEL-HOOFDSTAD	106.372	142.193	111.042	55.494	37.863	14.687	5.979	2.885	3.217	479.732	624	480.356
ARR. HALLE-VILVOORDE	19.175	28.016	63.128	42.681	34.922	11.484	3.021	728	381	203.536	265	203.801
ARR. LEUVEN	19.191	27.150	49.996	33.113	26.544	9.544	2.592	596	282	169.008	258	169.266
ARR. NIJVEL	13.221	17.893	32.584	23.500	20.218	8.257	2.497	666	362	119.198	194	119.392
HENEGOUWEN	55.672	87.950	150.804	100.441	71.569	27.127	8.951	2.833	1.768	507.115	799	507.914
ARR. AAT	2.814	4.437	8.821	6.166	4.465	1.753	600	191	112	29.359	37	29.396
ARR. CHARLEROI	21.931	34.139	51.339	33.427	22.500	8.484	2.946	1.036	764	176.566	147	176.713
ARR. BERGEN	10.457	17.425	29.518	19.903	14.161	5.157	1.699	514	305	99.139	206	99.345
ARR. MOESKROEN	2.466	4.309	8.768	5.427	4.287	1.628	466	132	91	27.574	56	27.630
ARR. ZINNIK	6.708	10.519	19.800	13.388	9.686	3.627	1.153	355	166	65.402	102	65.504
ARR. THUIN	5.134	8.273	16.402	11.522	8.294	3.279	991	306	191	54.392	103	54.495
ARR. DOORNIK	6.162	8.848	16.156	10.608	8.176	3.199	1.096	299	139	54.683	148	54.831
PROV. LUIK	56.655	78.913	116.438	73.428	56.405	21.573	6.581	2.013	1.178	413.184	774	413.958
ARR. HOEI	4.242	6.175	10.664	7.059	5.400	2.154	658	207	98	36.657	144	36.801
ARR. LUIK	39.013	53.218	71.941	44.302	31.530	11.147	3.356	1.028	650	256.185	422	256.607
ARR. VERVIERS	11.155	15.911	26.712	16.937	15.647	6.792	2.102	650	369	96.275	182	96.457
ARR. BORGWORM	2.245	3.609	7.121	5.130	3.828	1.480	465	128	61	24.067	26	24.093
LIMBURG	19.785	25.575	70.532	56.987	55.108	20.488	6.062	1.851	1.165	257.553	422	257.975
ARR. HASSELT	10.267	13.734	35.696	28.030	26.403	9.468	2.811	949	654	128.012	187	128.199
ARR. MAASEIK	4.153	5.307	17.498	14.619	15.964	6.044	1.722	494	282	66.083	95	66.178
ARR. TONGEREN	5.365	6.534	17.338	14.338	12.741	4.976	1.529	408	229	63.458	140	63.598
LUXEMBURG	8.728	13.237	23.153	15.151	14.929	6.888	2.232	638	343	85.299	216	85.515
ARR. AARLEN	2.182	3.070	5.381	3.684	3.152	1.220	314	52	30	19.085	28	19.113
ARR. BASTENAKEN	1.288	1.935	3.382	2.218	2.420	1.260	455	165	75	13.198	29	13.227
ARR. MARCHE-EN-FAMENNE	1.612	2.500	4.499	3.026	2.975	1.375	448	152	90	16.677	69	16.746
ARR. NEUFCHATEAU	1.860	3.030	5.224	3.222	3.407	1.703	628	159	95	19.328	55	19.383
ARR. VIRTON	1.786	2.702	4.667	3.001	2.975	1.330	387	110	53	17.011	35	17.046
PROV. NAMEN	16.630	25.294	44.840	30.305	25.142	10.974	3.780	1.183	642	158.790	599	159.389
ARR. DINANT	3.740	5.795	9.859	6.223	5.598	2.635	877	254	132	35.113	107	35.220
ARR. NAMEN	10.425	16.074	28.517	19.707	15.977	6.853	2.407	795	436	101.191	449	101.640
ARR. PHILIPPEVILLE	2.465	3.425	6.464	4.375	3.567	1.486	496	134	74	22.486	43	22.529
PROV. OOST-VLAANDEREN	47.946	71.849	160.245	103.964	83.289	29.424	8.715	2.573	1.467	509.472	590	510.062
ARR. AALST	7.495	11.851	30.631	22.315	16.809	5.445	1.461	415	188	96.610	123	96.733
ARR. DENDERMONDE	5.208	7.794	21.196	14.911	12.155	4.192	1.175	282	155	67.068	89	67.157
ARR. EEKLO	2.521	3.588	9.491	6.173	5.085	1.702	548	148	62	29.318	42	29.360
ARR. GENT	22.796	33.618	60.303	35.686	28.546	10.394	3.156	1.020	563	196.082	159	196.241
ARR. OUDENAARDE	3.319	5.413	13.081	8.437	7.180	2.669	840	247	128	41.314	77	41.391
ARR. SINT-NIKLAAS	6.607	9.585	25.543	16.442	13.514	5.022	1.535	461	371	79.080	100	79.180
PROV. WEST-VLAANDEREN	39.608	60.643	131.183	81.671	71.152	26.411	7.521	1.887	784	420.860	626	421.486
ARR. BRUGGE	10.857	17.061	31.534	19.551	16.899	5.871	1.645	438	170	104.026	104	104.130
ARR. DIKSMUIDE	1.269	1.824	5.275	3.440	3.098	1.267	379	109	65	16.726	35	16.761
ARR. IEPER	2.931	4.571	11.737	7.355	6.767	2.901	890	224	77	37.453	79	37.532
ARR. KORTRIJK	9.153	14.356	32.073	20.760	18.390	6.790	1.839	437	174	103.972	142	104.114
ARR. OOSTENDE	7.688	10.912	18.356	10.200	7.654	2.564	692	166	81	58.313	89	58.402
ARR. ROESELARE	3.428	5.550	15.891	10.375	9.245	3.521	1.069	246	104	49.429	77	49.506
ARR. TIELT	2.070	2.988	9.447	6.388	6.026	2.211	684	166	66	30.046	58	30.104
ARR. VEURNE	2.212	3.381	6.870	3.602	3.073	1.286	323	101	47	20.895	42	20.937

N.I.S.		TABEL OO.07 A									BLZ. 1.-		
BEVOLKING OP 1-1-1990		PRIVATE HUISHOUDENS NAAR GROOTTE VAN HET HUISHOUDEN EN AANTAL COLLECTIEVE HUISHOUDENS									ALLE ADMINISTRATIEVE EENHEDEN		
HUISHOUDENS		PRIVATE HUISHOUDENS										TOTAAL COLLECTIEVE HUISHOUDENS	TOTAAL DER HUISHOUDENS
WOONPLAATS		MANNEN ALLEEN- WONEND	ROUWEN ALLEEN- WONEND	2 PER- SONEN	3 PER- SONEN	4 PER- SONEN	5 PER- SONEN	6 PER- SONEN	7 PER- SONEN	8 PER- SONEN EN MEER	TOTAAL PRIVATE HUIS- HOUDENS	TOTAAL COLLECTIEVE HUISHOUDENS	TOTAAL DER HUISHOUDENS
HET RIJK		479.751	681.419	1.147.150	732.448	593.541	221.667	67.997	20.741	14.091	3.958.805	5.938	3.964.743
PROV. ANTWERPEN		76.768	102.706	193.205	115.713	96.400	34.810	10.066	2.888	2.502	635.058	571	635.629
ARR. ANTWERPEN		55.735	74.395	116.620	63.665	50.199	18.368	5.641	1.711	1.801	388.135	241	388.376
AARTSELAAR		223	337	1.410	1.175	1.028	378	93	18	6	4.668	3	4.671
ANTWERPEN		40.692	53.373	65.142	30.416	19.743	6.852	2.389	979	1.455	221.041	23	221.064
BOECHOUT		255	358	1.116	771	788	343	89	26	10	3.756	13	3.769
BOOM		755	1.155	2.187	1.095	658	162	42	17	26	6.097	10	6.107
BORSBEEK		333	527	1.375	795	615	153	41	9	2	3.850	6	3.856
BRASSCHAAT		1.697	2.150	3.710	2.365	2.343	910	223	41	16	13.455	2	13.457
BRECHT		425	547	2.077	1.493	1.464	556	178	67	20	6.827	11	6.838
EDEGEM		964	1.402	2.855	1.730	1.476	556	147	33	12	9.175	6	9.181
ESSEN		424	536	1.385	956	1.044	403	126	31	19	4.924	8	4.932
HEMIKSEM		389	553	1.352	777	533	138	58	7	7	3.814	3	3.817
HOVE		202	312	680	481	593	315	75	13	7	2.678	2	2.680
KALMTHOUT		409	567	1.588	1.038	1.130	470	133	43	12	5.390	13	5.403
KAPELLEN		734	1.098	2.863	1.844	1.609	566	151	31	7	8.903	22	8.925
KONTICH		422	634	1.961	1.360	1.297	557	162	39	29	6.461	5	6.466
LINT		148	240	619	489	510	204	66	10	11	2.297	2	2.299
MALLE		287	360	1.106	811	904	377	113	26	14	3.998	14	4.012
MORTSEL		1.296	2.034	3.291	1.742	1.504	610	163	29	20	10.689	19	10.708
NIEL		299	434	1.253	730	336	115	48	6	2	3.223	2	3.225
RANST		389	510	1.600	1.128	1.187	453	152	32	19	5.470	8	5.478
RUMST		348	458	1.678	1.143	892	320	85	22	11	4.957	6	4.963
SCHELLE		187	285	963	596	417	143	33	7	3	2.634	3	2.637
SCHILDE		750	1.062	1.929	1.240	1.271	558	163	21	14	7.008	1	7.009
SCHOTEN		1.245	1.770	3.964	2.352	1.968	674	167	39	17	12.196	17	12.213
STABROEK		433	506	1.786	1.324	1.187	383	105	19	3	5.746	4	5.750
WIJNEGEM		254	435	1.103	634	485	183	57	15	5	3.171	8	3.179
WOMMELGEM		301	440	1.301	825	798	266	70	15	7	4.023	4	4.027
WUUSTWEZEL		504	522	1.400	981	1.098	483	156	21	12	5.177	7	5.184
ZANDHOVEN		216	313	1.087	786	778	324	98	20	6	3.628	6	3.634
ZOERSEL		307	462	1.578	1.174	1.371	560	165	51	18	5.686	9	5.695
ZWIJNDRECHT		847	1.015	2.261	1.414	1.172	356	93	24	11	7.193	4	7.197
ARR. MECHELEN		10.850	15.301	36.881	23.244	17.751	6.310	1.837	521	404	113.099	155	113.254
BERLAAR		277	340	1.156	899	550	198	67	29	7	3.523	6	3.529
BONHEIDEN		331	449	1.491	959	840	331	97	24	12	4.534	20	4.554
BORNEM		565	816	2.196	1.523	1.334	442	101	25	13	7.015	4	7.019
DUFFEL		427	725	1.772	1.137	923	391	86	15	5	5.481	6	5.487
HEIST-OP-DEN-BERG		952	1.278	4.156	3.083	2.296	762	233	62	31	12.853	17	12.870
LIER		1.150	1.821	4.138	2.447	1.704	588	190	69	47	12.154	22	12.176
MECHELEN		3.871	5.569	10.287	5.274	3.876	1.476	492	147	223	31.215	43	31.258
NIJLEN		441	649	2.180	1.660	1.276	508	136	34	13	6.897	8	6.905
PUTTE		594	692	1.853	1.301	926	294	67	6	5	5.738	6	5.744
PUURS		399	504	1.722	1.221	1.107	358	96	26	6	5.439	8	5.447
SINT-AMANDS		166	229	730	585	491	178	54	23	9	2.465	3	2.468
SINT-KATELIJNE-WAVER		537	635	2.166	1.395	1.189	413	119	23	11	6.488	5	6.493
WILLEBROEK		1.140	1.594	3.034	1.760	1.239	371	99	38	22	9.297	7	9.304
ARR. TURNHOUT		10.183	13.010	39.704	28.804	28.450	10.132	2.588	656	297	133.824	175	133.999
ARENDONK		260	364	1.097	802	802	304	92	37	13	3.771	5	3.776
BAARLE-HERTOG		79	85	247	128	150	61	20	3	3	776	2	778
BALEN		500	574	2.033	1.589	1.369	457	102	30	10	6.664	4	6.668
BEERSE		289	394	1.230	998	1.112	437	111	23	20	4.614	9	4.623
DESSEL		180	255	847	680	661	195	44	12	7	2.881	1	2.882
GEEL		898	1.232	3.428	2.433	2.374	784	219	49	23	11.440	24	11.464
GROBBENDONK		281	291	1.087	762	674	242	64	12	10	3.423	6	3.429
HERENTALS		702	1.049	2.753	1.888	1.678	574	182	42	25	8.893	18	8.911
HERENTHOUT		174	232	803	661	592	191	58	13	8	2.732	1	2.733
HERSEL		448	407	1.599	1.081	860	256	74	8	2	4.735	5	4.740
HOOGSTRATEN		318	402	1.436	943	1.178	563	165	41	19	5.065	5	5.070
HULSHOUT		213	251	903	681	510	148	28	12	4	2.750	-	2.750
KASTERLEE		355	377	1.466	1.094	1.352	496	115	32	13	5.300	7	5.307
LAAKDAL		354	424	1.437	1.172	1.095	373	84	23	9	4.971	4	4.975
LILLE		304	308	1.201	943	1.090	459	103	26	12	4.446	6	4.452
MEERHOUT		230	273	948	731	646	229	71	23	9	3.160	2	3.162

N.I.S. BEVOLKING OP 1-1-1990 HUISHOUDENS	TABEL 00.07 A		BLZ. 2.-								ALLE ADMINISTRATIEVE EENHEDEN	
	PRIVATE HUISHOUDENS NAAR GROOTTE VAN HET HUISHOUDEN EN AANTAL COLLECTIEVE HUISHOUDENS										TOTAAL COLLECTIEVE HUISHOUDENS	TOTAAL DER HUISHOUDENS
	WOONPLAATS	MANNEN ALLEEN-WONEND	VROUWEN ALLEEN-WONEND	2 PERSONEN	3 PERSONEN	4 PERSONEN	5 PERSONEN	6 PERSONEN	7 PERSONEN	8 PERSONEN EN MEER		
MERKSPLAS	119	141	552	415	608	266	67	12	8	2.188	4	2.192
MOL	887	1.178	3.387	2.309	2.257	742	166	48	19	10.993	19	11.012
OLEN	246	307	996	823	829	275	65	18	6	3.565	3	3.568
ODU-TURNHOUT	254	293	1.140	812	971	311	74	16	12	3.883	1	3.884
RAVELS	262	346	1.110	776	898	344	102	32	2	3.872	6	3.878
RETIE	196	198	839	605	783	297	55	15	7	2.995	1	2.996
RIJKEVORSEL	208	296	922	706	716	294	99	20	9	3.270	2	3.272
TURNHOUT	1.592	2.321	4.731	2.875	2.314	839	181	53	30	14.936	25	14.961
VORSELAAR	243	227	748	537	481	167	36	9	5	2.453	4	2.457
VOSSelaar	140	202	853	673	794	294	77	11	1	3.045	4	3.049
WESTERLO	451	583	1.911	1.687	1.656	534	134	36	11	7.003	7	7.010
BRABANT	157.959	215.252	256.750	154.788	119.547	43.972	14.089	4.875	4.242	971.474	1.341	972.815
ARR. BRUSSEL-HOOFDSTAD	106.372	142.193	111.042	55.494	37.863	14.687	5.979	2.885	3.217	479.732	624	480.356
ANDERLECHT	7.678	10.933	11.893	5.725	3.660	1.312	528	283	298	42.310	37	42.347
OUDEGEM	2.127	3.574	3.866	2.000	1.391	449	113	31	7	13.558	37	13.595
SINT-AGATHA-BERCHEM	1.078	1.863	2.587	1.438	893	279	76	28	15	8.257	15	8.272
BRUSSEL	18.482	20.111	14.125	7.224	4.895	2.053	1.001	548	754	69.193	38	69.231
ETTERBEEK	5.070	7.125	4.551	2.073	1.405	525	199	87	68	21.103	58	21.161
EVERE	2.456	4.029	4.336	2.112	1.193	370	116	44	42	14.698	5	14.703
VORST	3.200	5.444	6.083	3.012	2.040	788	339	184	173	21.263	28	21.291
GANSHOREN	1.433	2.973	3.193	1.406	884	221	56	17	10	10.193	24	10.217
ELSENE	13.593	15.685	7.772	3.585	2.461	784	291	95	102	44.368	5	44.373
JETTE	2.351	4.456	5.823	2.760	1.689	510	179	65	63	17.896	29	17.925
KOEKELBERG	1.252	1.895	2.128	1.009	607	235	119	64	61	7.370	11	7.381
SINT-JANS-MOLENBEEK	12.751	15.140	5.249	2.766	1.722	820	472	361	440	39.721	25	39.746
SINT-GILLIS	5.843	5.854	4.330	2.265	1.603	676	302	172	221	21.266	35	21.301
SINT-JOOST-TEN-NODE	2.551	2.493	1.709	921	745	478	283	171	163	9.514	24	9.538
SCHAARBEEK	10.944	13.875	10.715	5.585	3.960	1.885	1.037	517	695	49.213	35	49.248
UKKEL	6.430	10.820	9.360	4.668	3.570	1.303	328	67	47	36.593	115	36.708
WATERMAAL-BOSVOORDE	2.379	3.794	3.033	1.628	1.202	382	81	22	7	12.528	19	12.547
SINT-LAMBRECHTS-WOLUWE	4.447	8.055	5.835	2.905	1.967	765	225	64	28	24.291	38	24.329
SINT-PIETERS-WOLUWE	2.307	4.074	4.454	2.412	1.976	852	234	65	23	16.397	46	16.443
ARR. HALLE-VILVOORDE	19.175	28.016	63.128	42.681	34.922	11.484	3.021	728	381	203.536	265	203.801
AFFLIGEM	229	390	1.239	990	838	267	79	16	11	4.059	6	4.065
ASSE	1.137	1.543	3.289	2.221	1.673	533	136	32	18	10.582	13	10.595
BEERSEL	657	1.000	2.650	1.777	1.464	523	138	30	12	8.251	10	8.261
BEVER	86	97	164	139	119	44	15	3	2	669	-	669
DILBEEK	1.233	1.729	4.384	3.051	2.424	773	199	47	13	13.853	24	13.877
DROENBOS	292	383	650	383	245	68	14	8	4	2.047	7	2.054
GALMAARDEN	172	306	845	635	475	159	43	10	7	2.652	1	2.653
GOOIK	159	229	831	613	564	240	76	21	9	2.742	3	2.745
GRIMBERGEN	1.511	2.233	4.119	2.529	1.873	547	142	28	12	12.994	17	13.011
HALLE	1.429	2.096	4.322	2.543	1.898	666	173	47	28	13.202	17	13.219
HERNE	146	225	658	468	439	146	45	20	4	2.151	3	2.154
HOEILAART	414	566	1.118	726	660	168	38	11	7	3.708	8	3.716
KAMPENHOUT	323	460	1.064	763	675	231	66	15	8	3.605	4	3.609
KAPELLE-OP-DEN-BOS	169	279	920	690	623	215	74	18	8	2.996	2	2.998
KRAAINEM	344	595	1.376	917	812	346	85	19	13	4.507	11	4.518
LENNIK	209	317	854	656	581	197	61	12	9	2.896	8	2.904
LIEDEKERKE	336	512	1.388	1.067	804	191	38	3	2	4.341	7	4.348
LINKEBEEK	266	352	485	318	310	91	26	6	3	1.857	3	1.860
LONDERZEEL	579	896	1.889	1.349	1.240	361	99	18	5	6.436	7	6.443
MACHELEN	450	722	1.518	975	676	181	41	12	11	4.586	4	4.590
MEISE	369	522	1.676	1.388	1.305	383	115	22	7	5.787	10	5.797
MERCHTEM	303	455	1.310	990	954	386	115	21	9	4.543	4	4.547
OPWIJK	343	399	1.190	922	791	314	89	21	3	4.072	5	4.077
OVERIJSE	774	1.122	2.438	1.657	1.539	512	118	22	3	8.185	16	8.201
PEPINGEN	90	101	344	251	287	114	36	11	11	1.245	3	1.248
ROOSDAAL	216	311	1.019	795	715	261	80	27	14	3.438	8	3.446
SINT-GENESIUS-RODE	746	950	1.725	1.258	1.266	481	110	31	14	6.581	12	6.593
SINT-PIETERS-LEEUEW	860	1.390	3.752	2.492	1.800	551	128	37	18	11.028	7	11.035
STEENOKKERZEEL	282	425	1.173	836	635	235	57	13	8	3.664	5	3.669
TERNAT	374	541	1.454	1.164	924	298	52	17	5	4.829	6	4.835
VILVOORDE	1.997	2.929	4.641	2.538	1.689	483	164	64	52	14.557	4	14.561

N.I.S. BEVOLKING OP 1-1-1990 HUISHOUDENS	TABEL 00.07 A		BLZ. 3.-							PRIVATE HUISHOUDENS NAAR GROOTTE VAN HET HUISHOUDEN EN AANTAL COLLECTIEVE HUISHOUDENS			ALLE ADMINISTRATIEVE EENHEDEN	
	PRIVATE HUISHOUDENS										TOTAAL COLLECTIEVE HUISHOUDENS	TOTAAL DER HUISHOUDENS		
WOONPLAATS	MANNEN ALLEEN-WONEND	VROUWEN ALLEEN-WONEND	2 PER-SONEN	3 PER-SONEN	4 PER-SONEN	5 PER-SONEN	6 PER-SONEN	7 PER-SONEN	8 PER-SONEN EN MEER	TOTAAL PRIVATE HUISHOUDENS				
WEMMEL	490	892	1.716	1.044	939	258	67	10	6	5.422	10	5.432		
WEZEMBEEK-OPPEM	414	614	1.360	877	821	366	98	18	8	4.576	9	4.585		
ZAVENTEM	1.240	1.687	3.288	2.082	1.601	499	84	22	23	10.526	10	10.536		
ZEMST	536	748	2.279	1.577	1.263	396	120	16	14	6.949	1	6.950		
ARR. LEUVEN	19.191	27.150	49.996	33.113	26.544	9.544	2.592	596	282	169.008	258	169.266		
AARSCHOT	1.009	1.305	3.583	2.333	1.645	428	92	18	7	10.420	25	10.445		
BEGIJNENDIJK	186	261	906	770	560	175	54	13	4	2.929	1	2.930		
BEKKEVOORT	133	171	619	402	360	163	41	11	6	1.906	1	1.907		
BERTEM	248	318	872	604	611	223	56	13	6	2.951	3	2.954		
BIERBEEK	196	292	731	551	654	274	64	20	7	2.789	13	2.802		
BOORTMEERBEEK	378	442	1.286	784	615	209	50	10	5	3.779	5	3.784		
BOUSERSEM	150	207	739	540	437	159	54	13	7	2.306	4	2.310		
DIEST	1.234	1.597	2.388	1.660	1.367	413	119	31	9	8.818	21	8.839		
GEETBETS	154	183	612	482	375	138	52	7	4	2.007	1	2.008		
GLABBEEK	121	166	496	374	331	142	46	7	7	1.690	-	1.690		
HAACHT	335	473	1.410	993	813	258	76	22	16	4.396	6	4.402		
HERENT	492	755	1.791	1.276	1.213	509	147	20	12	6.215	9	6.224		
HOEGAARDEN	229	363	733	446	324	100	36	5	1	2.237	4	2.241		
HOLSBEK	205	218	808	531	540	223	60	15	6	2.606	2	2.608		
HULDENBERG	226	353	936	558	532	185	49	14	5	2.858	9	2.867		
KEERBERGEN	257	366	1.069	863	731	290	70	19	8	3.673	2	3.675		
KORTENAKEN	166	206	761	633	468	198	68	18	8	2.526	1	2.527		
KORTENBERG	489	841	1.767	1.229	1.067	391	109	28	15	5.936	3	5.939		
LANDEN	442	751	1.654	1.389	841	274	76	18	5	5.450	6	5.456		
LEUVEN	7.755	10.849	10.174	5.141	3.964	1.596	446	106	54	40.085	46	40.131		
LINTER	172	249	714	518	426	178	67	11	6	2.341	1	2.342		
LUBBEK	234	363	1.197	924	946	346	126	21	12	4.169	5	4.174		
OUD-HEVERLEE	251	334	890	648	703	343	98	24	14	3.305	5	3.310		
ROTSelaar	351	464	1.456	960	866	335	74	26	9	4.541	5	4.546		
SCHERPENHEUVEL-ZICHEM	588	965	2.566	1.978	1.323	345	85	15	11	7.876	10	7.886		
TERVUREN	591	891	1.997	1.445	1.374	522	119	28	8	6.975	43	7.018		
TIELT-WINGE	268	368	1.082	752	585	218	54	17	3	3.347	2	3.349		
TIENEN	1.862	2.770	4.587	2.594	1.637	464	103	22	15	14.054	15	14.069		
TREMELO	286	336	1.348	1.013	727	262	60	11	6	4.049	4	4.053		
ZOUTLEEuw	183	293	824	722	509	183	41	13	6	2.774	6	2.780		
ARR. NIJVEL	13.221	17.893	32.584	23.500	20.218	8.257	2.497	666	362	119.198	194	119.392		
BEVEKOM	164	232	538	409	387	167	54	17	5	1.973	3	1.976		
EIGENBRakEL	1.201	1.775	3.256	2.486	2.240	823	209	40	11	12.041	16	12.057		
KASTEELBRakEL	250	363	955	668	497	195	46	15	7	2.996	1	2.997		
CHASTRE	168	221	456	377	387	169	61	25	14	1.878	2	1.880		
CHAUMONT-GISTOUX	285	317	743	561	593	248	73	22	10	2.852	3	2.855		
COURT-SAINT-ETIENNE	345	483	847	556	469	190	58	21	10	2.979	6	2.985		
GENEPIEN	463	631	1.413	919	803	324	89	26	12	4.680	4	4.684		
GRAVEN	390	532	1.079	773	619	241	88	37	10	3.769	11	3.780		
HELECINE	126	186	336	245	172	53	18	7	2	1.145	-	1.145		
INCOURT	105	169	358	251	210	83	37	10	4	1.227	2	1.229		
ITTER	174	307	571	370	312	135	32	13	3	1.917	6	1.923		
GELDENAKEN	386	549	1.094	784	542	254	83	14	13	3.719	9	3.728		
TERHULPEN	264	413	687	494	496	197	40	12	7	2.610	11	2.621		
LASNE	504	585	1.106	812	909	421	109	19	7	4.472	7	4.479		
MONT-SAINT-GUIBERT	170	248	505	337	273	153	56	16	8	1.766	4	1.770		
NIJVEL	1.629	2.223	2.624	1.643	1.227	466	127	25	23	9.987	5	9.992		
ORP-JAUCHE	236	380	819	517	350	147	42	10	5	2.506	4	2.510		
OTTIGNIES-LOUVAIN-LA-NVE	1.411	1.255	1.797	1.471	1.383	641	251	75	64	8.348	15	8.363		
PERWIJS	157	266	649	509	344	175	70	15	6	2.191	4	2.195		
RAMILLIES	141	190	478	364	253	141	46	11	4	1.628	1	1.629		
REBECC	309	447	1.004	766	556	231	61	20	7	3.401	3	3.404		
RIXENSART	907	1.293	2.163	1.504	1.331	512	183	29	14	7.936	22	7.958		
TUBEKE	602	960	2.238	1.738	1.266	466	148	60	33	7.511	5	7.516		
VILLERS-LA-VILLE	278	416	860	618	496	224	57	15	12	2.976	3	2.979		
WALHAIN	119	189	421	335	335	138	55	16	5	1.613	4	1.617		
WATERLOO	1.131	1.494	2.655	1.929	1.991	749	191	39	27	10.206	22	10.228		
WAVER	1.306	1.769	2.932	2.064	1.777	714	213	57	39	10.871	21	10.892		

N.I.S. BEVOLKING OP 1-1-1990 HUISHOUDENS	TABEL OO.07 A										BLZ. 4.-	
	PRIVATE HUISHOUDENS NAAR GROOTTE VAN HET HUISHOUDEN EN AANTAL COLLECTIEVE HUISHOUDENS										ALLE ADMINISTRATIEVE EENHEDEN	
	WOONPLAATS	PRIVATE HUISHOUDENS									TOTAAL PRIVATE HUIS- HOUDENS	TOTAAL COLLEC- TIEVE HUIS- HOUDENS
MANNEN ALLEEN- WONEND		VROUWEN ALLEEN- WONEND	2 PER- SONEN	3 PER- SONEN	4 PER- SONEN	5 PER- SONEN	6 PER- SONEN	7 PER- SONEN	8 PER- SONEN EN MEER			
HENEGOUWEN	55.672	87.950	150.804	100.441	71.569	27.127	8.951	2.833	1.768	507.115	799	507.914
ARR. AAT	2.814	4.437	8.821	6.166	4.465	1.753	600	191	112	29.359	37	29.396
AAT	1.006	1.614	2.838	2.008	1.367	492	168	49	20	9.562	8	9.570
BELOEIL	486	796	1.607	1.079	739	301	89	28	10	5.135	9	5.144
BERNISSART	339	560	1.223	911	679	285	103	38	38	4.176	5	4.181
BRUGELLETTE	137	185	346	240	192	73	32	11	5	1.221	1	1.222
CHIEVRES	200	282	657	508	338	143	35	14	10	2.187	2	2.189
ELZELE	206	313	591	404	324	117	52	15	4	2.026	4	2.030
VLOESBERG	97	175	348	210	183	71	18	5	3	1.110	5	1.115
FRASNES-LEZ-ANVAING	343	512	1.211	806	643	271	103	31	22	3.942	3	3.945
ARR. CHARLEROI	21.931	34.139	51.339	33.427	22.500	8.484	2.946	1.036	764	176.566	147	176.713
AISEAU-PRESLES	295	517	1.218	864	637	246	114	43	37	3.971	4	3.975
CHAPPELLE-LEZ-HERLAIMONT	472	851	1.697	1.181	823	319	104	25	15	5.487	3	5.490
CHARLEROI	13.375	20.033	26.029	15.593	10.012	3.805	1.371	481	382	91.081	24	91.105
CHATELET	2.206	3.218	4.379	2.928	1.975	685	202	63	51	15.707	24	15.731
COURCELLES	1.153	1.873	3.475	2.489	1.559	589	206	70	41	11.455	8	11.463
FARCIENNES	390	735	1.182	877	650	304	115	72	56	4.381	6	4.387
FLEURUS	967	1.558	2.519	1.801	1.331	483	153	52	37	8.901	11	8.912
FONTAINE-L'EVEQUE	580	1.077	2.036	1.388	1.003	375	146	48	34	6.687	24	6.711
GERPINNES	290	486	1.276	967	717	287	87	21	12	4.143	7	4.150
LES BONS VILLERS	208	377	823	648	547	190	52	27	20	2.892	8	2.900
MANAGE	824	1.407	2.592	1.702	1.136	467	143	61	26	8.358	8	8.366
MONTIGNIES-LE-TILLEUL	345	692	1.333	872	576	197	50	12	2	4.079	4	4.083
PONT-A-CELLES	483	795	1.691	1.348	936	291	116	32	14	5.706	11	5.717
SENEFFE	343	520	1.089	769	598	246	87	29	37	3.718	5	3.723
ARR. BERGEN	10.457	17.425	29.518	19.903	14.161	5.157	1.699	514	305	99.139	206	99.345
BOUSSU	628	1.319	2.336	1.696	1.247	430	159	60	27	7.902	13	7.915
COLFONTAINE	809	1.455	2.432	1.657	1.237	489	180	71	48	8.378	8	8.386
DOUR	906	1.484	2.078	1.258	943	364	126	31	22	7.212	8	7.220
FRAMERIES	956	1.864	2.623	1.720	1.201	382	147	36	21	8.950	10	8.960
HENSIES	237	367	682	524	410	181	83	25	22	2.531	1	2.532
HONNELLES	193	261	579	378	287	115	42	8	7	1.870	7	1.877
JURBEKE	217	437	910	690	574	174	57	20	7	3.086	4	3.090
LENS	135	187	430	276	226	89	34	10	6	1.393	1	1.394
BERGEN	4.446	6.731	11.050	7.150	4.716	1.712	488	139	84	36.516	112	36.628
QUAREGNON	553	1.178	2.214	1.556	1.128	463	151	52	39	7.334	7	7.341
QUEVY	304	408	822	577	413	154	50	16	7	2.751	8	2.759
QUIEVRAIN	230	415	729	572	426	157	56	14	4	2.603	6	2.609
SAINT-GHISLAIN	843	1.319	2.633	1.849	1.353	447	126	32	11	8.613	21	8.634
ARR. MOESKROEN	2.466	4.309	8.768	5.427	4.287	1.628	466	132	91	27.574	56	27.630
KOMEN-WAASTEN	581	956	2.119	1.334	1.138	450	128	33	12	6.751	14	6.765
MOESKROEN	1.885	3.353	6.649	4.093	3.149	1.178	338	99	79	20.823	42	20.865
ARR. ZINNIK	6.708	10.519	19.800	13.388	9.686	3.627	1.153	355	166	65.402	102	65.504
'S GRAVENBRAKEL	810	1.172	2.101	1.372	1.009	390	115	35	16	7.020	8	7.028
ECAUSSINNES	327	531	1.177	774	498	208	65	16	7	3.603	15	3.618
EDINGEN	296	584	1.122	840	608	216	78	40	13	3.797	8	3.805
LA LOUVIERE	3.597	5.377	9.263	5.973	4.358	1.631	490	146	78	30.913	26	30.939
LE ROEULX	251	384	842	616	497	183	67	17	8	2.865	4	2.869
LESSEN	509	969	2.140	1.374	850	286	89	24	11	6.252	8	6.260
OPZULLIK	167	212	654	540	451	162	48	15	3	2.252	2	2.254
ZINNIK	751	1.290	2.501	1.899	1.415	551	201	62	30	8.700	31	8.731
ARR. THUIN	5.134	8.273	16.402	11.522	8.294	3.279	991	306	191	54.392	103	54.495
ANDERLUES	375	705	1.479	950	571	227	72	18	21	4.418	14	4.432
BEAUMONT	213	299	707	484	351	153	46	14	9	2.276	7	2.283
BINCHE	1.153	1.950	3.991	2.823	1.916	640	198	56	48	12.775	16	12.791
CHIMAY	303	536	878	625	588	323	88	42	21	3.404	8	3.412
ERQUELINNES	416	702	1.079	727	578	212	71	28	12	3.825	8	3.833
ESTINNES	282	346	732	593	452	152	56	14	12	2.639	5	2.644
FROIDCHAPPELLE	133	173	290	178	163	78	25	10	3	1.053	3	1.056
HAM-SUR-HEURE-NALINNES	355	576	1.405	1.032	774	316	77	24	9	4.568	8	4.576
LOBBES	196	270	599	435	334	125	30	11	4	2.004	5	2.009
MERBES-LE-CHATEAU	160	232	427	332	219	93	23	12	2	1.500	1	1.501

N.I.S. BEVOLKING OP 1-1-1990 HUISHOUDENS	TABEL 00.07 A		BLZ. 5.-								PRIVATE HUISHOUDENS NAAR GROOTTE VAN HET HUISHOUDEN EN AANTAL COLLECTIEVE HUISHOUDENS		ALLE ADMINISTRATIEVE EENHEDEN	
	PRIVATE HUISHOUDENS										TOTAAL COLLECTIEVE HUISHOUDENS	TOTAAL DER HUISHOUDENS		
WOONPLAATS	MANNEN ALLEEN-WONEND	VROUWEN ALLEEN-WONEND	2 PERSONEN	3 PERSONEN	4 PERSONEN	5 PERSONEN	6 PERSONEN	7 PERSONEN	8 PERSONEN EN MEER	TOTAAL PRIVATE HUISHOUDENS				
MOMIGNIES	176	297	537	351	287	135	68	17	11	1.879	3	1.882		
MORLANWELZ	660	1.126	2.171	1.492	913	359	100	23	21	6.865	19	6.884		
SIVRY-RANCE	220	300	522	351	244	116	32	11	3	1.799	-	1.799		
THUIN	492	761	1.585	1.149	904	350	105	26	15	5.387	6	5.393		
ARR. DOORNIK	6.162	8.848	16.156	10.608	8.176	3.199	1.096	299	139	54.683	148	54.831		
ANTOING	281	432	932	588	464	176	67	16	5	2.961	4	2.965		
BRUNEAUT	245	359	797	568	460	216	67	17	5	2.734	5	2.739		
CELLES	165	206	542	392	360	155	47	12	8	1.887	7	1.894		
ESTAIMPUIS	296	470	1.131	781	597	211	63	22	7	3.578	5	3.583		
LEUZE-EN-HAINAUT	431	713	1.455	993	735	302	105	33	13	4.780	11	4.791		
MONT-DE-L'ENCLUS	120	150	347	245	181	72	13	8	5	1.141	4	1.145		
PECO	159	241	645	411	284	131	33	6	5	1.915	7	1.922		
PERUWELZ	605	936	1.764	1.303	955	370	155	47	18	6.153	25	6.178		
RUMES	155	221	560	408	346	136	32	12	7	1.877	4	1.881		
DOORNIK	3.705	5.120	7.983	4.919	3.794	1.430	514	126	66	27.657	76	27.733		
PROV. LUIK	56.655	78.913	116.438	73.428	56.405	21.573	6.581	2.013	1.178	413.184	774	413.958		
ARR. HOEI	4.242	6.175	10.664	7.059	5.400	2.154	658	207	98	36.657	144	36.801		
AMAY	427	755	1.531	1.079	703	283	98	30	13	4.919	8	4.927		
ANTHISNES	130	185	396	277	223	91	25	9	5	1.341	1	1.342		
BURDINNE	94	147	276	173	133	62	12	4	2	903	2	905		
CLAVIER	136	171	371	258	242	115	39	14	8	1.354	4	1.358		
ENGIS	225	330	695	516	328	125	44	17	6	2.286	-	2.286		
FERRIERES	199	246	444	247	231	101	23	8	5	1.504	5	1.509		
HAMOIR	147	251	392	249	217	68	13	10	4	1.351	3	1.354		
HERON	178	227	431	264	172	76	43	7	4	1.402	1	1.403		
HOEI	1.346	1.964	2.222	1.184	813	346	95	23	18	8.011	104	8.115		
MARCHIN	183	252	494	367	302	113	30	20	4	1.765	1	1.766		
MODAVE	171	182	377	265	195	74	20	2	4	1.290	-	1.290		
NANDRIN	151	177	427	315	306	115	41	8	4	1.544	4	1.548		
OUFFET	115	151	251	169	162	71	16	2	4	941	1	942		
TINLOT	90	99	186	138	121	54	14	3	1	706	2	708		
VERLAINE	80	116	298	234	211	83	27	7	1	1.057	1	1.058		
VILLERS-LE-BOUILLET	151	215	507	370	351	134	45	11	8	1.792	1	1.793		
WANZE	419	707	1.366	954	690	243	73	32	7	4.491	6	4.497		
ARR. LUIK	39.013	53.218	71.941	44.302	31.530	11.147	3.356	1.028	650	256.185	422	256.607		
ANS	1.074	1.873	3.438	2.337	1.649	490	149	52	34	11.096	16	11.112		
AWANS	308	489	872	693	504	134	30	7	6	3.043	4	3.047		
AYWAILLE	355	528	1.024	639	576	216	79	14	9	3.440	11	3.451		
BITSINGEN	302	405	849	687	514	183	56	11	6	3.013	5	3.018		
BEYNE-HEUSAY	533	775	1.416	898	650	231	67	24	13	4.607	2	4.609		
BLEGNV	375	476	1.067	900	844	333	95	22	17	4.129	4	4.133		
CHAUDFONTAINE	739	1.193	2.380	1.589	1.262	509	123	21	10	7.826	22	7.848		
COMBLAIN-AU-PONT	189	309	603	413	300	125	29	12	6	1.986	3	1.989		
DALHEM	200	226	576	397	418	149	59	14	9	2.048	1	2.049		
ESNEUX	612	989	1.504	950	752	280	61	15	7	5.170	21	5.191		
FLEMALLE	1.211	2.002	3.558	2.341	1.388	464	145	30	17	11.156	10	11.166		
FLERON	553	1.044	1.848	1.255	957	376	111	29	24	6.197	1	6.198		
GRACE-HOLLOGNE	1.075	1.630	2.622	1.795	1.309	457	116	37	24	9.065	6	9.071		
HERSTAL	1.927	2.987	4.871	2.909	1.937	652	173	51	23	15.530	13	15.543		
JUPRELLE	262	383	720	618	545	168	40	13	9	2.758	9	2.767		
LUIK	21.917	26.254	24.960	12.722	8.136	2.951	958	359	266	98.523	196	98.719		
NEUPRE	234	362	957	712	634	200	66	15	3	3.183	3	3.186		
OUPEYE	1.135	1.710	2.676	1.981	1.447	457	107	28	13	9.554	3	9.557		
SAINT-NICOLAS	815	1.626	2.936	1.840	1.389	465	156	51	27	9.305	25	9.330		
SERAING	3.201	5.208	8.081	4.899	3.113	1.058	354	116	62	26.092	33	26.125		
SOUMAGNE	422	682	1.341	1.101	950	347	83	31	9	4.966	4	4.970		
SPRIMONT	362	502	1.065	812	749	283	88	20	10	3.891	24	3.915		
TROOZ	299	418	848	575	495	199	60	12	5	2.911	-	2.911		
WEZET	913	1.147	1.729	1.239	1.012	420	151	44	41	6.696	6	6.702		
ARR. VERVIERS	11.155	15.911	26.712	16.937	15.647	6.792	2.102	650	369	96.275	182	96.457		
AMEL	108	149	314	276	338	190	74	28	11	1.488	2	1.490		
AUBEL	79	151	321	232	243	117	44	10	3	1.200	3	1.203		
BAELEN	119	96	319	237	227	84	26	8	-	1.116	5	1.121		
BULLINGEN	149	244	449	308	348	197	60	20	7	1.782	-	1.782		

N.I.S. BEVOLKING OP 1-1-1990 HUISHOUDENS	TABEL 00.07 A PRIVATE HUISHOUDENS NAAR GROOTTE VAN HET HUISHOUDEN EN AANTAL COLLECTIEVE HUISHOUDENS										BLZ. 6.- ALLE ADMINISTRATIEVE EENHEDEN	
	WOONPLAATS	PRIVATE HUISHOUDENS									TOTAAL COLLEC- TIEVE HUIS- HOUDENS	TOTAAL DER HUIS- HOUDENS
MANNEN ALLEEN- WONEND		VROUWEN ALLEEN- WONEND	2 PER- SONEN	3 PER- SONEN	4 PER- SONEN	5 PER- SONEN	6 PER- SONEN	7 PER- SONEN	8 PER- SONEN EN MEER	TOTAAL PRIVATE HUIS- HOUDENS		
BURG-REULAND	94	109	311	223	203	156	70	21	3	1.190	-	1.190
BUTGENBACH	141	220	442	351	370	166	41	13	2	1.746	3	1.749
DISON	684	960	1.520	912	733	383	129	43	48	5.412	5	5.417
EUPEN	914	1.367	2.043	1.211	1.014	338	86	23	17	7.013	9	7.022
HERVE	412	635	1.499	1.001	1.138	473	158	42	16	5.374	6	5.380
JALHAY	168	243	601	433	433	202	53	13	6	2.152	3	2.155
KELMIS	629	698	1.186	787	571	162	33	13	6	4.085	1	4.086
LIERNEUX	134	190	285	185	195	85	29	7	5	1.115	2	1.117
LIMBURG	246	350	597	376	311	134	47	11	3	2.075	4	2.079
LONTZEN	256	261	460	297	281	113	30	13	5	1.716	4	1.720
MALMEDY	455	730	1.122	716	644	287	61	26	6	4.047	5	4.052
OLNE	103	160	316	252	241	104	24	4	3	1.207	-	1.207
PEPINSTER	341	525	956	604	581	252	86	17	8	3.370	7	3.377
PLOMBIERES	404	425	893	639	550	236	61	12	4	3.224	9	3.233
RAEREN	508	569	1.059	654	543	221	47	12	3	3.616	4	3.620
SANKT-VITH	202	357	710	500	630	293	114	26	25	2.857	2	2.859
SPA	557	911	1.214	677	576	188	60	15	5	4.203	41	4.244
STAVELT	250	375	622	405	388	194	63	11	4	2.312	7	2.319
STOUMONT	139	208	294	160	150	60	22	4	-	1.037	4	1.041
THEUX	337	484	963	682	674	303	79	22	11	3.555	9	3.564
THIMISTER-CLERMONT	116	141	303	239	323	169	56	16	2	1.365	2	1.367
TROIS-PONTS	108	173	259	143	140	55	13	3	-	894	3	897
VERVIERS	3.058	4.519	6.251	3.448	2.816	1.196	442	180	155	22.065	37	22.102
WEISMES	177	262	561	403	448	192	38	15	2	2.098	1	2.099
WELKENRAEDT	267	399	842	586	538	242	56	22	9	2.961	4	2.965
ARR. BORGWORM	2.245	3.609	7.121	5.130	3.828	1.480	465	128	61	24.067	26	24.093
BERLOZ	100	139	270	227	140	48	14	3	1	942	-	942
BRAIVES	175	300	566	376	314	109	30	9	3	1.882	2	1.884
CRISNEE	73	135	242	193	149	53	11	3	-	859	-	859
DONCEEL	54	101	220	198	158	60	18	7	2	818	-	818
FAIMES	110	152	343	213	177	73	24	3	1	1.096	-	1.096
FEXHE-LE-HAUT-CLOCHER	113	155	314	231	174	50	19	3	1	1.060	1	1.061
GEER	70	112	224	174	152	77	26	6	4	845	1	846
HANNUIT	368	623	1.277	896	712	307	98	33	22	4.336	10	4.346
LIJSEM	101	153	328	235	162	56	10	6	1	1.052	1	1.053
OERLE	154	243	356	273	177	69	22	3	1	1.298	1	1.299
REMICOURT	136	238	454	388	270	116	42	5	2	1.651	1	1.652
SAINT-GEORGES-SUR-MEUSE	257	412	777	527	424	144	48	17	4	2.610	3	2.613
BORGWORM	456	756	1.573	1.066	701	267	85	21	14	4.939	6	4.945
WASSEIGES	78	90	177	133	118	51	18	9	5	679	-	679
LIMBURG	19.785	25.575	70.532	56.987	55.108	20.488	6.062	1.851	1.165	257.553	422	257.975
ARR. HASSELT	10.267	13.734	35.696	28.030	26.403	9.468	2.811	949	654	128.012	187	128.199
AS	140	184	621	468	522	214	66	9	3	2.227	-	2.227
BERINGEN	742	1.010	3.508	2.756	2.775	930	294	127	80	12.222	16	12.238
DIEPENBEEK	410	406	1.300	1.280	1.324	471	136	40	14	5.381	4	5.385
GENK	1.892	2.146	5.035	4.039	4.054	1.876	707	323	305	20.377	32	20.409
GINGELOM	166	270	808	667	430	182	54	20	8	2.605	7	2.612
HALEN	180	262	826	608	572	190	56	21	5	2.720	4	2.724
HAM	177	249	957	739	653	228	44	11	8	3.066	3	3.069
HASSELT	2.543	3.976	7.221	4.982	4.518	1.602	384	107	73	25.406	35	25.441
HERK-DE-STAD	237	322	969	855	852	291	71	17	7	3.621	2	3.623
HEUSDEN-ZOLDER	873	937	2.526	2.178	2.202	726	255	91	53	9.841	24	9.865
LEOPOLDSBURG	398	573	1.566	1.095	913	302	101	28	18	4.984	11	4.995
LUMMEN	223	327	1.292	1.058	972	298	80	28	15	4.293	3	4.296
NIEUWERKERKEN	142	154	564	504	453	147	50	12	3	2.029	1	2.030
OPGLABBEK	106	124	620	585	711	222	78	19	11	2.476	1	2.477
SINT-TRUIDEN	1.045	1.649	4.105	3.148	2.419	875	235	57	27	13.561	28	13.589
TESSENDERLO	399	490	1.557	1.182	1.116	324	67	11	10	5.156	6	5.162
ZONHOVEN	449	515	1.750	1.400	1.420	415	89	18	6	6.062	6	6.068
ZUTENDAAL	155	140	471	486	497	175	43	10	8	1.985	4	1.989
ARR. MAASEIK	4.153	5.307	17.498	14.619	15.964	6.044	1.722	494	282	66.083	95	66.178
BOCHOLT	181	237	935	782	929	311	98	22	11	3.506	4	3.510
BREE	256	419	1.172	991	1.026	432	136	41	18	4.491	8	4.499
DILSEN-STOKKEM	410	520	1.419	1.298	1.275	505	160	54	23	5.664	6	5.670
HAMONT-ACHEL	316	406	1.281	833	973	348	92	32	12	4.293	6	4.299

N.I.S. BEVOLKING OP 1-1-1990 HUISHOUDENS	TABEL 00.07 A		BLZ. 7.-								ALLE ADMINISTRATIEVE EENHEDEN		
	PRIVATE HUISHOUDENS NAAR GROOTTE VAN HET HUISHOUDEN EN AANTAL COLLECTIEVE HUISHOUDENS										TOTAAL COLLECTIEVE HUISHOUDENS	TOTAAL DER HUISHOUDENS	
WOONPLAATS	PRIVATE HUISHOUDENS										TOTAAL PRIVATE HUISHOUDENS	TOTAAL COLLECTIEVE HUISHOUDENS	TOTAAL DER HUISHOUDENS
	MANNEN ALLEEN-WONEND	VROUWEN ALLEEN-WONEND	2 PER-SONEN	3 PER-SONEN	4 PER-SONEN	5 PER-SONEN	6 PER-SONEN	7 PER-SONEN	8 PER-SONEN EN MEER	TOTAAL PRIVATE HUISHOUDENS			
HECHTEL-EKSEL	216	281	978	738	792	283	55	14	9	3.366	3	3.369	
HOUTHALEN-HELCHTEREN	427	568	2.087	1.936	2.161	848	235	95	106	8.463	24	8.487	
KINROOI	218	203	897	782	881	359	93	27	6	3.466	5	3.471	
LOMMEL	626	803	2.586	2.052	2.143	775	224	60	28	9.297	6	9.303	
MAASEIK	567	728	1.952	1.704	1.621	563	146	37	16	7.334	12	7.346	
MEEUWEN-GRUITRODE	182	177	813	785	1.032	409	101	29	10	3.538	2	3.540	
NEERPELT	278	393	1.226	970	1.150	415	110	33	22	4.597	4	4.601	
OVERPELT	224	293	1.064	825	933	356	112	19	2	3.828	7	3.835	
PEER	252	279	1.088	923	1.048	440	160	31	19	4.240	8	4.248	
ARR. TONGEREN	5.365	6.534	17.338	14.338	12.741	4.976	1.529	408	229	63.458	140	63.598	
ALKEN	209	238	866	840	756	304	86	18	7	3.324	6	3.330	
BILZEN	627	783	2.320	2.039	1.977	853	273	66	34	8.972	18	8.990	
BORGLOON	223	361	1.003	836	657	283	92	30	10	3.495	4	3.499	
HEERS	162	227	645	553	403	192	57	20	8	2.267	3	2.270	
HERSTAPPE	6	4	6	5	7	3	2	-	-	33	-	33	
HOESELT	267	258	823	682	619	272	59	11	6	2.997	3	3.000	
KORTESSEM	193	208	598	588	617	269	63	21	3	2.560	1	2.561	
LANAKEN	657	791	2.148	1.720	1.588	567	174	41	20	7.706	14	7.720	
MAASMECHELEN	1.245	1.285	3.142	2.595	2.368	888	293	108	79	12.003	12	12.015	
RIEMST	356	463	1.425	1.172	1.106	415	133	31	23	5.124	60	5.184	
TONGEREN	1.134	1.603	3.351	2.470	1.880	623	191	48	31	11.331	18	11.349	
VOEREN	132	132	445	273	296	133	38	9	5	1.463	1	1.464	
WELLEN	154	181	566	565	467	174	68	5	3	2.183	-	2.183	
LUXEMBURG	8.728	13.237	23.153	15.151	14.929	6.888	2.232	638	343	85.299	216	85.515	
ARR. AARLEN	2.182	3.070	5.381	3.684	3.152	1.220	314	52	30	19.085	28	19.113	
AARLEN	1.404	1.761	2.633	1.730	1.449	544	124	22	7	9.674	19	9.693	
ATTERT	106	139	275	212	245	110	34	4	5	1.130	2	1.132	
AUBANGE	460	787	1.719	1.147	901	353	82	16	11	5.476	4	5.480	
MARTELANGE	55	102	180	101	95	30	12	2	2	579	1	580	
MESSANCY	157	281	574	494	462	183	62	8	5	2.226	2	2.228	
ARR. BASTENAKEN	1.288	1.935	3.382	2.218	2.420	1.260	455	165	75	13.198	29	13.227	
BASTENAKEN	350	577	960	716	821	427	143	56	26	4.076	9	4.085	
BERTOEGNE	101	99	223	131	157	99	31	19	6	866	-	866	
FAUVILLERS	43	74	150	94	97	60	24	9	4	555	-	555	
GOUVY	176	251	441	253	256	143	62	17	8	1.607	1	1.608	
HOUFFALIZE	143	230	407	262	250	137	53	19	8	1.509	5	1.514	
SAINTE-ODE	80	92	187	135	128	77	22	7	2	730	3	733	
VAUX-SUR-SURE	104	136	314	203	240	143	61	23	9	1.233	1	1.234	
VIELSALM	291	476	700	424	471	174	59	15	12	2.622	10	2.632	
ARR. MARCHE-EN-FAMENNE	1.612	2.500	4.499	3.026	2.975	1.375	448	152	90	16.677	69	16.746	
DURBUY	337	570	934	591	530	223	79	25	11	3.300	12	3.312	
EREZEE	94	119	236	139	143	79	27	12	4	853	4	857	
HOTTON	135	208	434	263	312	141	42	6	8	1.549	2	1.551	
LA ROCHE-EN-ARDENNE	187	233	454	244	248	104	36	13	7	1.526	2	1.528	
MANHAY	117	145	265	159	155	84	33	11	5	974	1	975	
MARCHE-EN-FAMENNE	414	752	1.331	1.056	1.035	478	141	56	38	5.301	41	5.342	
NASSOGNE	166	227	419	291	270	139	40	15	8	1.575	4	1.579	
RENDEUX	98	137	241	134	117	64	18	5	2	816	1	817	
TENNEVILLE	64	109	185	149	165	63	32	9	7	783	2	785	
ARR. NEUFCHATEAU	1.860	3.030	5.224	3.222	3.407	1.703	628	159	95	19.328	55	19.383	
BERTRIX	245	402	724	445	518	245	95	25	15	2.714	3	2.717	
BOUILLON	278	395	633	368	321	137	43	5	5	2.185	5	2.190	
DAVERDISSE	73	111	151	82	94	52	13	3	2	581	-	581	
HERBEUMONT	77	153	162	79	72	46	9	4	1	603	1	604	
LEGLISE	118	153	343	193	218	115	35	18	4	1.197	4	1.201	
LIBIN	156	223	405	280	268	114	55	15	9	1.525	1	1.526	
LIBRAMONT-CHEVIGNY	246	421	741	487	614	282	106	25	19	2.941	15	2.956	
NEUFCHATEAU	179	305	560	356	356	211	97	18	8	2.090	3	2.093	

N.I.S. BEVOLKING OP 1-1-1990 HUISHOUDENS	TABEL OO.07 A		BLZ. 8.-								PRIVATE HUISHOUDENS NAAR GROOTTE VAN HET HUISHOUDEN EN AANTAL COLLECTIEVE HUISHOUDENS		ALLE ADMINISTRATIEVE EENHEDEN	
	PRIVATE HUISHOUDENS										TOTAAL COLLECTIEVE HUISHOUDENS	TOTAAL DER HUISHOUDENS		
WOONPLAATS	MANNEN ALLEEN- WONEND	ROUWEN ALLEEN- WONEND	2 PER- SONEN	3 PER- SONEN	4 PER- SONEN	5 PER- SONEN	6 PER- SONEN	7 PER- SONEN	8 PER- SONEN EN MEERH	TOTAAL PRIVATE HUIS- HOUDENS				
	PALISEUL	141	249	481	271	286	171	67	16	11	1.693	8	1.701	
SAINT-HUBERT	188	354	564	376	351	172	49	16	10	2.080	7	2.087		
TELLIN	74	112	211	122	143	69	19	3	3	756	5	761		
WELLIN	85	152	249	163	166	89	40	11	8	963	3	966		
ARR. VIRTON	1.786	2.702	4.667	3.001	2.975	1.330	387	110	53	17.011	35	17.046		
CHINY	193	320	548	321	302	113	31	11	5	1.844	2	1.846		
ETALLE	143	169	365	243	278	130	37	5	6	1.376	2	1.378		
FLORENVILLE	287	398	610	343	323	170	45	16	3	2.195	9	2.204		
HABAY	198	329	595	384	441	191	50	16	12	2.216	8	2.224		
MEIX-DEVANT-VIRTON	94	130	283	164	161	77	36	9	4	958	-	958		
MUSSON	96	175	394	267	275	107	24	5	2	1.345	1	1.346		
ROUVROY	62	76	163	117	104	70	21	10	7	630	1	631		
SAINT-LEGER	87	151	258	191	210	98	31	11	2	1.039	-	1.039		
TINTIGNY	112	185	334	232	205	98	40	11	3	1.220	-	1.220		
VIRTON	514	769	1.117	739	676	276	72	16	9	4.188	12	4.200		
PROV. NAMEN	16.630	25.294	44.840	30.305	25.142	10.974	3.780	1.183	642	158.790	599	159.389		
ARR. DINANT	3.740	5.795	9.859	6.223	5.598	2.635	877	254	132	35.113	107	35.220		
ANHEE	266	506	725	438	389	171	55	14	3	2.567	11	2.578		
BEAURAING	275	453	813	469	496	276	93	25	9	2.909	11	2.920		
BIEVRE	106	159	277	175	193	113	32	12	7	1.074	1	1.075		
CINEY	430	814	1.354	975	895	393	116	31	22	5.030	16	5.046		
DINANT	586	885	1.327	877	687	311	107	36	14	4.830	16	4.846		
GEDINNE	154	243	476	267	246	124	49	20	5	1.584	1	1.585		
HAMOIS	180	235	531	401	350	192	70	24	10	1.993	4	1.997		
HASTIERE	288	361	569	301	229	96	29	3	2	1.878	6	1.884		
HAVELANGE	129	217	444	275	243	150	56	16	7	1.537	4	1.541		
HOUYET	157	281	460	258	220	112	49	9	10	1.556	2	1.558		
ONHAYE	78	130	274	182	175	82	38	6	13	978	1	979		
ROCHFORT	546	720	1.181	766	727	263	84	32	18	4.337	14	4.351		
SOMME-LEUZE	123	151	374	217	205	82	22	5	3	1.182	-	1.182		
VRESSE-SUR-SEMOIS	176	273	336	155	122	60	23	3	3	1.151	6	1.157		
VVOIR	246	367	718	467	421	210	54	18	6	2.507	14	2.521		
ARR. NAMEN	10.425	16.074	28.517	19.707	15.977	6.853	2.407	795	436	101.191	449	101.640		
ANDENNE	842	1.281	2.531	1.708	1.335	545	210	83	43	8.578	7	8.585		
ASSESE	160	218	467	369	377	169	64	22	5	1.851	3	1.854		
EGHEZEE	335	559	1.162	902	743	348	121	26	22	4.218	3	4.221		
FERNELMONT	143	246	539	397	324	201	65	24	11	1.950	2	1.952		
FLOREFFE	252	344	626	522	398	178	65	24	11	2.420	6	2.426		
FOSSÉS-LA-VILLE	240	341	854	665	479	184	82	24	14	2.883	5	2.888		
GEMBLOUX	640	998	2.034	1.428	1.132	469	168	48	21	6.938	149	7.087		
GESVES	161	208	506	334	314	132	43	8	2	1.708	8	1.716		
JEMEPE-SUR-SAMBRE	562	883	1.907	1.440	1.022	406	129	49	24	6.422	11	6.433		
LA BRUYERE	151	205	594	482	502	210	98	27	11	2.280	5	2.285		
METTET	264	463	1.054	727	653	310	96	33	16	3.616	5	3.621		
NAMEN	5.023	7.708	11.260	7.144	5.781	2.473	869	295	173	40.726	214	40.940		
OHEY	146	162	366	269	255	124	30	7	4	1.363	-	1.363		
PROFONDEVILLE	332	464	900	650	618	305	91	29	15	3.404	12	3.416		
SAMBREVILLE	808	1.520	2.959	2.155	1.627	660	242	82	61	10.114	15	10.129		
SOMBREFFE	366	474	758	515	417	139	34	14	3	2.720	4	2.724		
ARR. PHILIPPEVILLE	2.465	3.425	6.464	4.375	3.567	1.486	496	134	74	22.486	43	22.529		
CERFONTAINE	184	255	490	302	221	112	35	8	5	1.612	1	1.613		
COUVIN	622	789	1.415	907	751	327	120	34	23	4.988	12	5.000		
DOISCHE	124	175	290	167	164	85	31	8	3	1.047	4	1.051		
FLORENNES	305	529	1.006	784	675	279	124	37	19	3.758	11	3.769		
PHILIPPEVILLE	373	454	838	487	432	192	43	19	8	2.846	1	2.847		
VIROINVAL	324	453	731	420	290	126	36	2	6	2.388	3	2.391		
WALCOURT	533	770	1.694	1.308	1.034	365	107	26	10	5.847	11	5.858		

N.I.S. BEVOLKING OP 1-1-1990 HUISHOUDENS	TABEL OO.07 A PRIVATE HUISHOUDENS NAAR GROOTTE VAN HET HUISHOUDEN EN AANTAL COLLECTIEVE HUISHOUDENS										BLZ. 9.- ALLE ADMINISTRATIEVE EENHEDEN	
WOONPLAATS	PRIVATE HUISHOUDENS										TOTAAL COLLECTIEVE HUISHOUDENS	TOTAAL DER HUISHOUDENS
	MANNEN ALLEEN-WONEND	VROUWEN ALLEEN-WONEND	2 PER-SONEN	3 PER-SONEN	4 PER-SONEN	5 PER-SONEN	6 PER-SONEN	7 PER-SONEN	8 PER-SONEN EN MEER	TOTAAL PRIVATE HUISHOUDENS		
PROV. OOST-VLAANDEREN	47.946	71.849	160.245	103.964	83.289	29.424	8.715	2.573	1.467	509.472	590	510.062
ARR. AALST	7.495	11.851	30.631	22.315	16.809	5.445	1.461	415	188	96.610	123	96.733
AALST	2.575	4.086	9.909	6.549	4.625	1.450	379	124	53	29.750	35	29.785
DENDERLEEUV	468	648	1.996	1.562	1.083	358	65	26	6	6.212	4	6.216
ERPE-MERE	432	735	2.007	1.530	1.343	433	104	39	16	6.639	8	6.647
GERAARDSBERGEN	1.007	1.526	3.616	2.574	1.906	588	214	42	25	11.498	20	11.518
HAALERT	421	629	1.880	1.446	1.175	402	101	27	15	6.096	3	6.099
HERZELE	452	689	1.696	1.319	1.062	385	107	25	12	5.747	9	5.756
LEDE	428	687	1.850	1.475	1.164	415	75	22	23	6.139	4	6.143
NINOVE	895	1.409	3.870	3.048	2.179	710	191	44	17	12.363	20	12.383
SINT-LIEVENS-HOUTEM	213	338	965	701	630	210	72	21	7	3.157	3	3.160
ZOTTEGEM	604	1.104	2.842	2.111	1.642	494	153	45	14	9.009	17	9.026
ARR. DENDERMONDE	5.208	7.794	21.196	14.911	12.155	4.192	1.175	282	155	67.068	89	67.157
BERLARE	364	496	1.415	1.034	840	304	92	21	13	4.579	4	4.583
BUGGENHOUT	333	466	1.450	1.184	969	298	70	12	7	4.789	6	4.795
DENDERMONDE	1.309	2.137	5.158	3.505	2.707	898	254	57	30	16.055	24	16.079
HAMME	681	882	2.601	1.727	1.511	578	164	42	30	8.216	11	8.227
LAARNE	273	391	1.339	903	806	281	77	22	9	4.101	3	4.104
LEBBEKE	502	661	2.077	1.521	1.088	338	72	19	11	6.289	13	6.302
WAASMUNSTER	209	318	1.073	679	627	263	62	21	15	3.267	5	3.272
WETTEREN	840	1.266	2.764	1.888	1.439	483	130	33	8	8.851	11	8.862
WICHELEN	235	409	1.256	928	777	218	75	14	5	3.917	4	3.921
ZELE	462	768	2.063	1.542	1.391	531	179	41	27	7.004	8	7.012
ARR. EEKLO	2.521	3.588	9.491	6.173	5.085	1.702	548	148	62	29.318	42	29.360
ASSENEDE	413	544	1.646	1.039	863	298	97	36	10	4.946	4	4.950
EEKLO	724	1.091	2.346	1.477	1.157	387	116	28	18	7.344	11	7.355
KAPRIJKE	155	224	641	414	467	149	55	13	7	2.125	3	2.128
MALDEGEM	552	789	2.406	1.657	1.508	505	174	45	14	7.650	5	7.655
SINT-LAUREINS	212	265	778	495	430	152	56	11	5	2.404	3	2.407
ZELZATE	465	675	1.674	1.091	660	211	50	15	8	4.849	16	4.865
ARR. GENT	22.796	33.618	60.303	35.686	28.546	10.394	3.156	1.020	563	196.082	159	196.241
AALTER	409	621	1.707	1.214	1.186	458	145	48	31	5.819	9	5.828
DEINZE	642	1.083	3.036	1.947	1.712	646	162	60	18	9.306	13	9.319
DE PINTE	162	239	904	692	758	295	63	14	9	3.136	4	3.140
DESTELBERGEN	379	631	1.957	1.310	1.147	414	109	32	10	5.989	7	5.996
EVERGEM	694	1.010	3.349	2.269	1.991	725	211	50	33	10.332	24	10.356
GAVERE	234	354	1.237	876	722	275	73	17	10	3.798	8	3.806
GENT	16.982	24.317	31.763	16.091	10.907	3.867	1.348	509	316	106.100	12	106.112
KNESSELARE	226	278	883	589	540	193	60	13	9	2.791	2	2.793
LOCHRISTI	359	535	1.720	1.269	1.235	474	147	44	13	5.796	7	5.803
LOVENDEGEM	183	299	951	769	601	215	55	6	12	3.091	9	3.100
MELLE	235	466	1.133	783	632	229	61	16	6	3.561	10	3.571
MERELBEKE	454	820	2.460	1.571	1.413	451	121	28	11	7.329	17	7.346
MOERBEKE	167	244	712	410	363	133	26	15	5	2.075	3	2.078
NAZARETH	191	289	1.030	774	682	232	58	19	3	3.278	10	3.288
NEVELE	252	375	1.158	805	710	267	106	34	10	3.717	2	3.719
OOSTERZELE	235	416	1.341	943	901	354	81	32	13	4.316	6	4.322
SINT-MARTENS-LATEM	182	306	875	575	588	230	64	17	8	2.845	1	2.846
WAARSCHOOT	203	306	940	599	504	193	48	10	8	2.811	3	2.814
WACHTBEKE	136	247	745	519	482	182	59	8	14	2.392	6	2.398
ZOMERGEM	201	290	887	660	509	204	57	18	5	2.831	2	2.833
ZULTE	270	492	1.515	1.021	963	357	102	30	19	4.769	4	4.773
ARR. OUDENAARDE	3.319	5.413	13.081	8.437	7.180	2.669	840	247	128	41.314	77	41.391
BRAKEL	377	605	1.492	1.118	887	315	104	21	7	4.926	12	4.938
HOREBEKE	48	65	178	137	119	52	20	6	3	628	2	630
KLUISBERGEN	174	275	739	438	377	158	55	16	4	2.236	3	2.239
KRUISSHOUTEM	182	264	865	482	513	223	55	11	8	2.603	5	2.608
LIERDE	140	242	663	527	425	137	42	11	5	2.192	2	2.194
MAARKEDAL	150	225	622	462	396	168	57	22	12	2.114	8	2.122
OUDENAARDE	796	1.375	3.325	1.983	1.782	603	187	57	21	10.129	19	10.148

N.I.S. BEVOLKING OP 1-1-1990 HUISHOUDENS	TABEL OO.07 A PRIVATE HUISHOUDENS NAAR GROOTTE VAN HET HUISHOUDEN EN AANTAL COLLECTIEVE HUISHOUDENS										BLZ. 10.- ALLE ADMINISTRATIEVE EENHEDEN	
	WOONPLAATS	MANNEN ALLEEN- WONEND	VROUWEN ALLEEN- WONEND	2 PER- SONEN	3 PER- SONEN	4 PER- SONEN	5 PER- SONEN	6 PER- SONEN	7 PER- SONEN	8 PER- SONEN EN MEER	TOTAAL PRIVATE HUIS- HOUDENS	TOTAAL COLLEC- TIEVE HUIS- HOUDENS
RONSE	956	1.648	3.065	1.767	1.356	490	158	54	50	9.544	17	9.561
WORTEGEM-PETEGEM	157	197	608	436	385	167	55	17	7	2.029	1	2.030
ZINGEM	149	258	766	506	433	166	37	13	5	2.333	2	2.335
ZWALM	190	259	758	581	507	190	70	19	6	2.580	6	2.586
ARR. SINT-NIKLAAS	6.607	9.585	25.543	16.442	13.514	5.022	1.535	461	371	79.080	100	79.180
BEVEREN	1.232	1.712	4.920	3.262	2.874	1.071	270	64	24	15.429	14	15.443
KRUIBEKE	402	523	1.737	1.201	907	342	98	26	19	5.255	5	5.260
LOKEREN	1.097	1.708	4.071	2.592	2.077	783	290	117	96	12.831	19	12.850
SINT-GILLIS-WAAS	408	557	1.770	1.255	1.068	442	115	43	18	5.676	5	5.681
SINT-NIKLAAS	2.346	3.571	8.507	4.994	4.051	1.495	447	129	142	25.682	43	25.725
STEKENE	366	510	1.758	1.224	1.031	377	133	35	17	5.451	7	5.458
TEMSE	756	1.004	2.780	1.914	1.506	512	182	47	55	8.756	7	8.763
PROV. WEST-VLAANDEREN	39.608	60.643	131.183	81.671	71.152	26.411	7.521	1.887	784	420.860	626	421.486
ARR. BRUGGE	10.857	17.061	31.534	19.551	16.899	5.871	1.645	438	170	104.026	104	104.130
BEERNEM	333	376	1.414	1.020	1.014	350	112	37	10	4.666	17	4.683
BLANKENBERGE	1.197	1.604	2.318	1.216	1.604	245	58	16	9	7.509	9	7.518
BRUGGE	5.571	9.619	14.563	8.581	7.111	2.531	720	192	70	48.958	14	48.972
DAMME	278	327	1.027	718	795	311	96	26	14	3.592	9	3.601
JABBEKE	258	359	1.257	902	946	316	83	17	6	4.144	10	4.154
KNOKKE-HEIST	1.826	2.686	4.417	2.249	1.815	534	131	37	14	13.709	10	13.719
OOSTKAMP	521	778	2.202	1.605	1.450	496	139	41	11	7.243	9	7.252
TORHOUT	399	658	1.965	1.438	1.239	476	124	38	14	6.351	13	6.364
ZEDELGEM	399	580	2.094	1.637	1.512	528	158	21	19	6.948	12	6.960
ZUIJENKERKE	75	74	277	185	171	84	24	13	3	906	1	907
ARR. DIKSMUIDE	1.269	1.824	5.275	3.440	3.098	1.267	379	109	65	16.726	35	16.761
DIKSMUIDE	477	661	1.638	1.101	993	418	116	34	30	5.468	9	5.477
HOUTHULST	250	331	1.006	634	580	239	71	15	6	3.132	8	3.140
KOEKELARE	178	272	969	573	510	193	57	17	9	2.778	4	2.782
KORTEMARK	284	423	1.300	946	828	329	102	30	16	4.258	9	4.267
LO-RENINGE	80	137	362	186	187	88	33	13	4	1.090	5	1.095
ARR. IEPER	2.931	4.571	11.737	7.355	6.767	2.901	890	224	77	37.453	79	37.532
HEUVELLAND	281	334	884	549	533	283	98	23	12	2.997	6	3.003
IEPER	1.086	1.665	3.974	2.424	2.323	953	309	61	18	12.813	30	12.843
LANGEMARK-POELKAPPELLE	171	248	826	557	491	198	52	22	3	2.568	3	2.571
MESEN	29	50	103	77	63	30	12	5	1	370	-	370
POPERINGE	535	926	2.080	1.287	1.302	563	163	50	18	6.924	21	6.945
VLETEREN	101	130	385	206	244	121	49	9	6	1.251	4	1.255
WERVIK	467	830	2.148	1.410	1.156	444	122	26	8	6.611	13	6.624
ZONNEBEKE	261	388	1.337	845	655	309	85	28	11	3.919	2	3.921
ARR. KORTRIJK	9.153	14.356	32.073	20.760	18.390	6.790	1.839	437	174	103.972	142	104.114
ANZEGEM	297	470	1.405	1.021	898	395	106	22	9	4.623	7	4.630
AVELGEM	232	408	1.116	724	535	224	55	14	7	3.315	8	3.323
DEERLIJK	215	355	1.247	861	807	304	76	17	6	3.888	5	3.893
HARELBEKE	756	1.084	3.064	2.081	1.789	583	161	37	8	9.563	6	9.569
KORTRIJK	4.001	6.072	9.151	5.213	4.690	1.780	497	113	48	31.565	31	31.596
KUURNE	320	477	1.395	974	873	344	89	19	7	4.498	4	4.502
LENDELEDE	108	193	556	421	415	145	36	9	5	1.888	3	1.891
MENEN	1.168	1.953	4.246	2.573	1.955	642	186	58	24	12.805	39	12.844
SPIERE-HELKIJN	71	95	215	133	98	53	16	2	-	683	-	683
WAREGEM	722	1.286	3.788	2.604	2.543	917	241	57	21	12.179	21	12.200
WEVELGEM	710	1.163	3.306	2.286	2.210	828	215	46	21	10.785	10	10.795
ZWEVEGEM	553	800	2.584	1.869	1.577	575	161	43	18	8.180	8	8.188
ARR. OOSTENDE	7.688	10.912	18.356	10.200	7.654	2.564	692	166	81	58.313	89	58.402
BREDENE	454	674	1.490	1.001	798	251	71	17	3	4.759	9	4.768
DE HAAN	441	605	1.326	768	590	204	64	14	9	4.021	12	4.033
GISTEL	268	424	1.110	842	658	234	45	22	8	3.611	7	3.618
ICHTEGEM	299	451	1.506	1.039	884	323	70	19	16	4.607	4	4.611
MIDDELKERKE	774	956	1.999	1.111	856	321	104	25	7	6.153	13	6.166
OOSTENDE	5.252	7.514	9.956	4.768	3.316	1.018	281	61	31	32.197	40	32.237
OUDENBURG	200	288	969	671	552	213	57	8	7	2.965	4	2.969

WOONPLAATS	PRIVATE HUISHOUDENS										TOTAAL COLLECTIEVE HUISHOUDENS	TOTAAL DER HUISHOUDENS
	MANNEN ALLEEN-WONEND	ROUWEN ALLEEN-WONEND	2 PER-SONEN	3 PER-SONEN	4 PER-SONEN	5 PER-SONEN	6 PER-SONEN	7 PER-SONEN	8 PER-SONEN EN MEER	TOTAAL PRIVATE HUIS-HOUDENS		
ARR. ROESELARE	3.428	5.550	15.891	10.375	9.245	3.521	1.069	246	104	49.429	77	49.506
HOOGLEDE	159	251	922	622	689	277	96	23	7	3.046	8	3.054
INGELMUNSTER	227	372	1.192	826	670	264	67	24	12	3.654	5	3.659
IZEGEM	695	1.144	3.174	2.055	1.803	632	166	41	15	9.725	12	9.737
LEDEGEM	174	297	994	687	685	251	88	24	7	3.207	4	3.211
LICHTERVELDE	186	243	885	658	555	199	63	12	8	2.809	2	2.811
MOORSLEDE	228	348	1.202	765	750	310	87	17	12	3.719	9	3.728
ROESELARE	1.542	2.596	6.336	3.968	3.358	1.287	396	81	33	19.597	31	19.628
STADEN	217	299	1.186	794	735	301	106	24	10	3.672	6	3.678
ARR. TIELT	2.070	2.988	9.447	6.388	6.026	2.211	684	166	66	30.046	58	30.104
ARDOOIE	207	286	1.028	727	646	274	85	21	11	3.285	5	3.290
DENTERGEM	171	225	787	532	494	220	61	17	9	2.516	5	2.521
MEULEBEKE	278	419	1.291	853	738	235	66	18	8	3.906	6	3.912
OOSTROZEBEKE	155	199	722	541	523	186	45	9	5	2.385	2	2.387
PITTEM	160	205	655	419	442	190	70	10	5	2.156	6	2.162
RUISELEDE	116	189	556	357	327	121	47	8	6	1.727	4	1.731
TIELT	523	841	2.070	1.391	1.414	483	152	44	8	6.926	18	6.944
WIELSBEKE	165	248	876	604	625	224	80	20	6	2.848	4	2.852
WINGENE	295	376	1.462	964	817	278	78	19	8	4.297	8	4.305
ARR. VEURNE	2.212	3.381	6.870	3.602	3.073	1.286	323	101	47	20.895	42	20.937
ALVERINGEM	174	219	604	301	277	161	45	18	8	1.807	4	1.811
DE PANNE	550	886	1.396	678	491	191	45	13	3	4.253	5	4.258
KOKSIJDE	756	1.141	2.440	1.205	1.007	401	99	23	12	7.084	10	7.094
NIEUWPOORT	422	633	1.184	669	549	213	52	19	7	3.748	9	3.757
VEURNE	310	502	1.246	749	749	320	82	28	17	4.003	14	4.017

N.I.S.

TABEL OO.07 A

BLZ. 11.-

BEVOLKING
OP 1-1-1990PRIVATE HUISHOUDENS NAAR GROOTTE VAN HET HUISHOUDEN
EN AANTAL COLLECTIEVE HUISHOUDENSALLE ADMINISTRATIEVE
EENHEDEN

HUISHOUDENS

PRIVATE HUISHOUDENS

WOONPLAATS

MANNEN ALLEEN-
WONENDROUWEN ALLEEN-
WONEND2 PER-
SONEN3 PER-
SONEN4 PER-
SONEN5 PER-
SONEN6 PER-
SONEN7 PER-
SONEN8 PER-
SONEN
EN MEERTOTAAL
PRIVATE
HUIS-
HOUDENSTOTAAL
COLLEC-
TIEVE
HUIS-
HOUDENSTOTAAL
DER
HUIS-
HOUDENS

ARR. ROESELARE

HOOGLEDE

INGELMUNSTER

IZEGEM

LEDEGEM

LICHTERVELDE

MOORSLEDE

ROESELARE

STADEN

ARR. TIELT

ARDOOIE

DENTERGEM

MEULEBEKE

OOSTROZEBEKE

PITTEM

RUISELEDE

TIELT

WIELSBEKE

WINGENE

ARR. VEURNE

ALVERINGEM

DE PANNE

KOKSIJDE

NIEUWPOORT

VEURNE

N.I.S. BEVOLKING OP 1-1-1990 HUISHOUDENS	TABEL 00.07 B PRIVATE HUISHOUDENS WAARVAN DE REFERENTIEPERSOON VAN VREEMDE NATIONALITEIT IS, NAAR GROOTTE VAN HET HUISHOUDEN								BLZ. 1.- ARRONDISSEMENTEN	
	WOONPLAATS	MANNEN ALLEEN- WONEND	VROUWEN ALLEEN- WONEND	2 PER- SONEN	3 PER- SONEN	4 PER- SONEN	5 PER- SONEN	6 PER- SONEN	7 PER- SONEN	8 PER- SONEN EN MEER
HET RIJK	69.595	46.329	70.835	58.388	55.814	26.301	12.250	6.406	7.650	353.568
BRUSSELS HOOFDSTEDELIJK GEW.	29.264	21.041	17.031	13.403	12.619	6.418	3.675	2.271	2.877	108.599
VLAAMS GEWEST	17.355	9.148	19.587	14.897	15.563	7.815	3.958	2.228	2.981	93.532
WAALS GEWEST	22.976	16.140	34.217	30.088	27.632	12.068	4.617	1.907	1.792	151.437
WAARVAN DUITSTALIGE GEMEENS.	944	552	1.205	753	629	233	51	19	16	4.402
PROV. ANTWERPEN	7.691	3.473	7.398	4.695	4.622	2.300	1.307	822	1.526	33.834
ARR. ANTWERPEN	6.683	2.944	5.350	3.421	3.265	1.628	976	631	1.223	26.121
ARR. MECHELEN	411	184	474	393	407	279	199	133	251	2.731
ARR. TURNHOUT	597	345	1.574	881	950	393	132	58	52	4.982
BRABANT	34.300	24.114	22.189	18.104	17.963	8.650	4.384	2.584	3.179	135.467
ARR. BRUSSEL-HOOFDSTAD	29.264	21.041	17.031	13.403	12.619	6.418	3.675	2.271	2.877	108.599
ARR. HALLE-VILVOORDE	1.499	1.158	2.288	2.012	2.244	862	232	112	126	10.533
ARR. LEUVEN	1.646	758	904	825	957	431	132	51	38	5.742
ARR. NIJVEL	1.891	1.157	1.966	1.864	2.143	939	345	150	138	10.593
HENEGOUWEN	8.844	7.725	16.789	15.642	13.918	6.145	2.385	938	884	73.270
ARR. AAT	180	146	338	361	298	136	53	31	27	1.570
ARR. CHARLEROI	3.952	2.998	6.826	6.274	5.585	2.606	1.136	491	516	30.384
ARR. BERGEN	2.118	2.148	3.776	3.579	3.065	1.324	487	172	152	16.821
ARR. MOESKROEN	363	560	1.094	949	860	358	92	36	53	4.365
ARR. ZINNIK	968	813	2.204	2.064	2.122	928	323	119	66	9.607
ARR. THUIN	597	566	1.569	1.511	1.241	488	178	56	54	6.260
ARR. DOORNIK	666	494	982	904	747	305	116	33	16	4.263
PROV. LUIK	10.263	5.980	12.599	10.114	9.234	3.929	1.444	647	608	54.818
ARR. HOEI	339	183	516	452	340	149	48	18	14	2.059
ARR. LUIK	7.974	4.755	9.604	7.826	7.188	2.986	1.114	494	429	42.370
ARR. VERVIERS	1.844	988	2.292	1.658	1.568	725	255	128	160	9.618
ARR. BORGWORM	106	54	187	178	138	69	27	7	5	771
LIMBURG	2.555	1.554	4.817	4.023	4.619	2.603	1.334	706	695	22.906
ARR. HASSELT	1.267	612	1.824	1.818	2.241	1.468	867	490	456	11.043
ARR. MAASEIK	514	357	1.526	1.044	1.201	589	254	126	156	5.767
ARR. TONGEREN	774	585	1.467	1.161	1.177	546	213	90	83	6.096
LUXEMBURG	685	432	992	838	839	331	136	39	38	4.330
ARR. AARLEN	344	199	460	419	387	111	38	6	5	1.969
ARR. BASTENAKEN	71	34	75	70	62	36	18	5	9	380
ARR. MARCHE-EN-FAMENNE	70	45	110	75	76	38	30	9	14	467
ARR. NEUFCHATEAU	70	55	109	75	86	47	24	8	7	481
ARR. VIRTON	130	99	238	199	228	99	26	11	3	1.033
PROV. NAMEN	1.293	846	1.871	1.630	1.498	724	307	133	124	8.426
ARR. DINANT	234	180	327	265	216	84	28	13	9	1.356
ARR. NAMEN	915	547	1.272	1.151	1.080	546	248	111	102	5.972
ARR. PHILIPPEVILLE	144	119	272	214	202	94	31	9	13	1.098
PROV. OOST-VLAANDEREN	2.306	1.128	2.391	1.993	1.871	1.112	763	463	539	12.566
ARR. AALST	122	57	182	184	158	76	45	16	18	858
ARR. DENDERMONDE	116	46	145	157	185	130	72	47	54	952
ARR. EEKLO	104	39	233	168	155	53	18	7	5	782
ARR. GENT	1.595	828	1.147	898	869	558	429	247	215	6.786
ARR. OUDENAARDE	65	33	124	109	98	49	25	15	30	548
ARR. SINT-NIKLAAS	304	125	560	477	406	246	174	131	217	2.640
PROV. WEST-VLAANDEREN	1.658	1.077	1.789	1.349	1.250	507	190	74	57	7.951
ARR. BRUGGE	578	366	476	301	247	100	29	10	7	2.114
ARR. DIKSMUIDE	8	5	16	16	12	14	3	-	2	76
ARR. IEPER	100	83	211	196	229	91	24	11	3	948
ARR. KORTRIJK	420	279	476	430	422	165	71	38	33	2.334
ARR. OOSTENDE	361	228	311	157	119	49	25	2	2	1.254
ARR. ROESELARE	65	14	91	89	72	33	13	4	4	385
ARR. TIELT	30	10	41	31	42	20	12	6	6	198
ARR. VEURNE	96	92	167	129	107	35	13	3	-	642

**HUISHOUDENS
OP 1-1-1991**

N.I.S. BEVOLKING OP 1-1-1991 HUISHOUDENS	TABEL OO.07 A		BLZ. 1.-								ARRONDISSEMENTEN	
	PRIVATE HUISHOUDENS NAAR GROOTTE VAN HET HUISHOUDEN EN AANTAL COLLECTIEVE HUISHOUDENS											
WOONPLAATS	PRIVATE HUISHOUDENS										TOTAAL COLLEC- TIEVE HUIS- HOUDENS	TOTAAL DER HUIS- HOUDENS
	MANNEN/ ALLEEN- WONEND	ROUWEN/ ALLEEN- WONEND	2 PER- SONEN	3 PER- SONEN	4 PER- SONEN	5 PER- SONEN	6 PER- SONEN	7 PER- SONEN	8 PER- SONEN EN MEER	TOTAAL PRIVATE HUIS- HOUDENS		
HET RIJK	489.886	689.659	1.168.403	733.899	597.292	220.939	66.679	20.005	13.760	4.000.522	6.052	4.006.574
BRUSSELS HOOFDSTEDELIJK GEW.	105.331	139.855	111.880	55.332	38.227	14.955	6.093	2.902	3.281	477.856	601	478.457
VLAAMS GEWEST	230.123	324.200	683.904	435.209	369.157	130.771	36.828	9.959	6.396	2.226.547	2.742	2.229.289
WAALS GEWEST	154.432	225.604	372.619	243.358	189.908	75.213	23.758	7.144	4.083	1.296.119	2.709	1.298.828
WAARVAN DUITSTALIGE GEMEENS.	3.190	4.194	7.204	4.609	4.373	1.852	519	155	70	26.166	24	26.190
PROV. ANTWERPEN	80.594	108.120	196.789	115.783	96.203	34.383	9.899	2.772	2.459	647.002	592	647.594
ARR. ANTWERPEN	58.870	79.039	118.587	63.217	49.854	18.206	5.552	1.655	1.810	396.790	261	397.051
ARR. MECHELEN	10.945	15.637	37.413	23.336	17.828	6.142	1.833	508	392	114.034	157	114.191
ARR. TURNHOUT	10.779	13.444	40.789	29.230	28.521	10.035	2.514	609	257	136.178	174	136.352
BRABANT	157.635	213.180	261.770	155.237	121.597	44.614	14.090	4.910	4.300	977.333	1.329	978.662
ARR. BRUSSEL-HOOFDSTAD	105.331	139.855	111.880	55.332	38.227	14.955	6.093	2.902	3.281	477.856	601	478.457
ARR. HALLE-VILVOORDE	18.905	27.852	64.803	42.843	35.809	11.638	2.959	735	373	205.917	256	206.173
ARR. LEUVEN	19.854	27.196	51.571	33.198	26.922	9.583	2.505	587	294	171.710	263	171.973
ARR. NIJVEL	13.545	18.277	33.516	23.864	20.639	8.438	2.533	686	352	121.850	209	122.059
HENEGOUWEN	57.514	89.098	152.271	100.432	72.003	27.248	8.804	2.731	1.701	511.802	758	512.560
ARR. AAT	2.870	4.436	8.931	6.247	4.501	1.714	593	176	106	29.574	37	29.611
ARR. CHARLEROI	22.374	34.541	51.740	33.362	22.665	8.561	2.890	981	762	177.876	139	178.015
ARR. BERGEN	11.039	17.731	29.724	19.947	14.225	5.181	1.667	508	278	100.300	192	100.492
ARR. MOESKROEN	2.525	4.353	8.899	5.348	4.292	1.610	463	124	89	27.703	55	27.758
ARR. ZINNIK	7.102	10.801	20.069	13.428	9.760	3.673	1.127	340	166	66.466	96	66.562
ARR. THUIN	5.329	8.314	16.590	11.514	8.385	3.302	998	312	169	54.913	94	55.007
ARR. DOORNIK	6.275	8.922	16.318	10.586	8.175	3.207	1.066	290	131	54.970	145	55.115
PROV. LUIK	57.334	79.084	117.635	73.586	56.647	21.663	6.485	1.948	1.120	415.502	904	416.406
ARR. HOEI	4.259	6.036	10.713	7.208	5.477	2.246	663	205	97	36.904	301	37.205
ARR. LUIK	39.175	53.101	72.542	44.166	31.549	11.107	3.301	1.004	620	256.565	395	256.960
ARR. VERVIERS	11.573	16.279	27.185	17.054	15.757	6.829	2.088	605	348	97.718	180	97.898
ARR. BORGWORM	2.327	3.668	7.195	5.158	3.864	1.481	433	134	55	24.315	28	24.343
LIMBURG	20.738	26.624	73.036	57.490	55.306	20.251	5.851	1.711	1.080	262.087	413	262.500
ARR. HASSELT	10.593	14.225	36.836	28.243	26.391	9.329	2.763	874	603	129.857	182	130.039
ARR. MAASEIK	4.487	5.630	18.236	14.846	16.104	6.016	1.643	440	279	67.681	95	67.776
ARR. TONGEREN	5.658	6.769	17.964	14.401	12.811	4.906	1.445	397	198	64.549	136	64.685
LUXEMBURG	8.901	13.404	23.636	15.026	15.306	6.903	2.184	613	315	86.288	222	86.510
ARR. AARLEN	2.164	3.000	5.469	3.666	3.242	1.236	289	56	25	19.147	31	19.178
ARR. BASTENAKEN	1.353	2.002	3.466	2.202	2.490	1.243	458	153	70	13.437	29	13.466
ARR. MARCHE-EN-FAMENNE	1.664	2.573	4.670	2.991	2.982	1.401	446	144	87	16.958	71	17.029
ARR. NEUFCHATEAU	1.895	3.114	5.298	3.229	3.490	1.712	597	153	85	19.573	58	19.631
ARR. VIRTON	1.825	2.715	4.733	2.938	3.102	1.311	394	107	48	17.173	33	17.206
PROV. NAMEN	17.138	25.741	45.561	30.450	25.313	10.961	3.752	1.166	595	160.677	616	161.293
ARR. DINANT	3.852	5.925	10.081	6.234	5.650	2.594	891	255	109	35.591	112	35.703
ARR. NAMEN	10.803	16.382	28.854	19.859	16.013	6.908	2.386	791	416	102.412	457	102.869
ARR. PHILIPPEVILLE	2.483	3.434	6.626	4.357	3.650	1.459	475	120	70	22.674	47	22.721
PROV. OOST-VLAANDEREN	49.327	72.706	163.494	104.179	83.481	28.786	8.420	2.433	1.463	514.289	591	514.880
ARR. AALST	7.677	12.126	31.341	22.428	16.803	5.212	1.433	392	166	97.578	119	97.697
ARR. DENDERMONDE	5.401	7.970	21.635	15.001	12.100	4.082	1.121	258	164	67.732	94	67.826
ARR. EEKLO	2.624	3.668	9.716	6.056	5.138	1.682	524	134	61	29.603	44	29.647
ARR. GENT	23.376	33.751	61.451	35.692	28.669	10.196	3.031	968	586	197.720	159	197.879
ARR. OUDENAARDE	3.420	5.498	13.210	8.480	7.222	2.657	809	259	125	41.680	76	41.756
ARR. SINT-NIKLAAS	6.829	9.693	26.141	16.522	13.549	4.957	1.502	422	361	79.976	99	80.075
PROV. WEST-VLAANDEREN	40.705	61.702	134.211	81.716	71.436	26.130	7.194	1.721	727	425.542	627	426.169
ARR. BRUGGE	11.129	17.299	32.413	19.454	16.929	5.846	1.570	400	146	105.186	110	105.296
ARR. DIKSMUIDE	1.282	1.897	5.322	3.475	3.176	1.249	365	94	58	16.918	36	16.954
ARR. IEPER	3.016	4.617	11.995	7.364	6.775	2.870	845	224	70	37.776	72	37.848
ARR. KORTRIJK	9.387	14.602	32.756	20.797	18.505	6.670	1.711	398	172	104.998	147	105.145
ARR. OOSTENDE	7.883	11.081	18.907	10.101	7.620	2.532	696	158	73	59.051	86	59.137
ARR. ROESELARE	3.564	5.644	16.173	10.451	9.240	3.511	1.046	210	87	49.926	76	50.002
ARR. TIELT	2.162	3.068	9.588	6.380	6.107	2.191	644	151	72	30.363	58	30.421
ARR. VEURNE	2.282	3.494	7.057	3.694	3.084	1.261	317	86	49	21.324	42	21.366

N.I.S.	TABEL OO.07 A										BLZ. 1.-	ALLE ADMINISTRATIEVE EENHEDEN	
BEVOLKING OP 1-1-1991	PRIVATE HUISHOUDENS NAAR GROOTTE VAN HET HUISHOUDEN EN AANTAL COLLECTIEVE HUISHOUDENS												
HUISHOUDENS	PRIVATE HUISHOUDENS										TOTAAL COLLECTIEVE HUISHOUDENS	TOTAAL DER HUISHOUDENS	
WOONPLAATS	MANNEN/ALLEN- WONEND	VROUWEN/ ALLEN- WONEND	2 PER- SONEN	3 PER- SONEN	4 PER- SONEN	5 PER- SONEN	6 PER- SONEN	7 PER- SONEN	8 PER- SONEN EN MEER	TOTAAL PRIVATE HUIS- HOUDENS			
HET RIJK	489.886	689.659	1.168.403	733.899	597.292	220.939	66.679	20.005	13.760	4.000.522	6.052	4.006.574	
PROV. ANTWERPEN	80.594	108.120	196.789	115.783	96.203	34.383	9.899	2.772	2.459	647.002	592	647.594	
ARR. ANTWERPEN	58.870	79.039	118.587	63.217	49.854	18.206	5.552	1.655	1.810	396.790	261	397.051	
AARTSELAAR	259	379	1.467	1.196	1.065	361	85	21	3	4.836	3	4.839	
ANTWERPEN	43.241	57.468	65.510	29.628	19.113	6.595	2.375	934	1.481	226.345	49	226.394	
BOECHOUT	268	383	1.128	805	789	332	90	26	11	3.832	10	3.842	
BOOM	746	1.125	2.222	1.084	654	166	43	18	27	6.085	8	6.093	
BORSBEEK	374	500	1.449	828	590	169	41	9	3	3.963	6	3.969	
BRASSCHAAT	1.894	2.426	3.883	2.353	2.373	927	217	38	15	14.126	2	14.128	
BRECHT	480	591	2.218	1.531	1.532	572	187	63	19	7.193	10	7.203	
EDEGEM	1.019	1.491	2.849	1.708	1.494	545	136	30	11	9.283	6	9.289	
ESSEN	445	534	1.485	952	1.071	422	112	35	18	5.074	7	5.081	
HEMIKSEM	387	541	1.370	768	518	148	54	8	8	3.802	3	3.805	
HOVE	197	322	716	484	585	316	73	12	8	2.713	2	2.715	
KALMTHOUT	455	610	1.659	1.060	1.114	465	129	38	14	5.544	14	5.558	
KAPellen	720	1.113	2.948	1.835	1.632	578	140	32	6	9.004	24	9.028	
KONTICH	427	637	2.038	1.378	1.284	558	158	38	28	6.546	5	6.551	
LINT	153	208	633	493	523	215	67	12	10	2.314	2	2.316	
MALLE	301	372	1.176	846	896	361	119	31	11	4.113	16	4.129	
MORTSEL	1.341	2.072	3.345	1.706	1.475	623	156	35	15	10.768	21	10.789	
NIEL	315	440	1.269	717	343	102	52	5	2	3.245	2	3.247	
RANST	434	537	1.625	1.124	1.226	453	151	32	14	5.596	8	5.604	
RUMST	351	471	1.742	1.170	895	321	80	16	14	5.060	6	5.066	
SCHELLE	220	295	982	617	431	137	32	3	3	2.720	3	2.723	
SCHILDE	765	1.094	2.004	1.247	1.301	563	147	20	16	7.157	-	7.157	
SCHOTEN	1.232	1.734	4.069	2.338	1.970	668	162	39	15	12.227	17	12.244	
STABROEK	387	500	1.777	1.384	1.214	421	102	19	3	5.807	2	5.809	
WIJNEGEM	238	433	1.127	634	489	179	62	7	5	3.174	9	3.183	
WOMMELGEM	299	424	1.372	842	799	267	64	18	8	4.093	4	4.097	
WUUSTWEZEL	506	523	1.454	1.024	1.130	488	155	24	9	5.313	5	5.318	
ZANDHOVEN	221	316	1.140	809	822	310	99	17	6	3.740	5	3.745	
ZOERSEL	332	477	1.629	1.253	1.385	564	174	50	17	5.881	8	5.889	
ZWIJNDRECHT	863	1.023	2.301	1.403	1.141	380	90	25	10	7.236	4	7.240	
ARR. MECHELEN	10.945	15.637	37.413	23.336	17.828	6.142	1.833	508	392	114.034	157	114.191	
BERLAAR	269	341	1.192	885	567	195	67	22	6	3.544	7	3.551	
BONHEIDEN	320	463	1.508	971	851	336	100	24	7	4.580	23	4.603	
BORNEM	580	842	2.259	1.525	1.353	428	98	25	13	7.123	4	7.127	
DUFFEL	445	763	1.798	1.134	917	393	80	16	4	5.550	6	5.556	
HEIST-OP-DEN-BERG	998	1.329	4.213	3.143	2.321	752	201	56	29	13.042	14	13.056	
LIER	1.166	1.858	4.226	2.482	1.695	565	202	72	46	12.312	22	12.334	
MECHELEN	3.703	5.591	10.355	5.211	3.896	1.429	499	157	222	31.063	44	31.107	
NIJLEN	474	650	2.249	1.680	1.299	470	150	28	10	7.010	8	7.018	
PUTTE	636	730	1.901	1.306	911	286	67	7	4	5.848	6	5.854	
PUURS	411	512	1.737	1.247	1.081	357	95	20	7	5.467	7	5.474	
SINT-AMANDS	181	240	743	578	489	179	54	16	10	2.490	4	2.494	
SINT-KATELJNE-WAVER	571	667	2.216	1.406	1.218	390	119	18	15	6.620	5	6.625	
WILLEBROEK	1.191	1.651	3.016	1.768	1.230	362	101	47	19	9.385	7	9.392	
ARR. TURNHOUT	10.779	13.444	40.789	29.230	28.521	10.035	2.514	609	257	136.178	174	136.352	
ARENDONK	264	363	1.135	816	808	309	91	29	12	3.827	6	3.833	
BAARLE-HERTOG	90	88	261	130	142	61	19	4	3	798	2	800	
BALEN	531	621	2.113	1.557	1.362	446	90	28	8	6.756	5	6.761	
BEERSE	309	404	1.259	1.048	1.084	448	109	20	17	4.698	8	4.706	
DESEL	174	248	885	688	674	188	38	9	6	2.910	1	2.911	
GEEL	953	1.283	3.539	2.395	2.379	790	205	43	24	11.611	19	11.630	
GROBBENDONK	295	304	1.102	792	701	232	59	13	6	3.504	6	3.510	
HERENTALS	749	1.044	2.859	1.915	1.648	568	178	46	16	9.023	20	9.043	
HERENTHOUT	191	225	812	686	590	191	44	17	6	2.762	1	2.763	
HERSELT	450	425	1.602	1.076	869	264	72	7	1	4.766	5	4.771	
HOOGSTRATEN	335	415	1.478	980	1.205	566	161	33	14	5.187	5	5.192	
HULSHOUT	256	265	941	682	513	143	22	13	1	2.836	-	2.836	
KASTERLEE	377	415	1.507	1.123	1.376	491	116	21	14	5.440	8	5.448	
LAAKDAL	352	443	1.490	1.157	1.102	358	84	25	8	5.019	3	5.022	
LILLE	304	313	1.272	953	1.113	453	102	25	13	4.548	5	4.553	
MEERHOUT	239	277	969	749	643	235	61	26	6	3.205	2	3.207	

N.I.S. BEVOLKING OP 1-1-1991 HUISHOUDENS	TABEL 00.07 A PRIVATE HUISHOUDENS NAAR GROOTTE VAN HET HUISHOUDEN EN AANTAL COLLECTIEVE HUISHOUDENS									BLZ. 2.- ALLE ADMINISTRATIEVE EENHEDEN		
	WOONPLAATS	MANNEN ALLEEN- WONEND	VROUWEN ALLEEN- WONEND	2 PER- SONEN	3 PER- SONEN	4 PER- SONEN	5 PER- SONEN	6 PER- SONEN	7 PER- SONEN	8 PER- SONEN EN MEER	TOTAAL PRIVATE HUIS- HOUDENS	TOTAAL COLLEC- TIEVE HUIS- HOUDENS
MERKSPLAS	131	142	562	437	618	283	69	11	5	2.258	4	2.262
MOL	964	1.240	3.404	2.371	2.257	736	181	38	19	11.210	17	11.227
OLEN	256	316	1.018	872	817	256	69	16	4	3.624	3	3.627
OUD-TURNHOUT	252	297	1.183	836	986	293	79	16	10	3.952	3	3.955
RAVELS	287	351	1.141	792	922	337	100	32	1	3.963	7	3.970
RETIE	203	213	854	631	785	287	51	17	5	3.046	1	3.047
RIJKEVORSEL	218	298	962	719	727	288	91	21	7	3.331	2	3.333
TURNHOUT	1.722	2.402	4.833	2.874	2.303	816	188	48	30	15.216	24	15.240
VORSELAAR	250	235	775	532	476	172	40	8	5	2.493	5	2.498
VOSSOLAAR	146	220	876	684	799	291	79	9	2	3.106	4	3.110
WESTERLO	481	597	1.957	1.735	1.622	533	116	34	14	7.089	8	7.097
BRABANT	157.635	213.180	261.770	155.237	121.597	44.614	14.090	4.910	4.300	977.333	1.329	978.662
ARR. BRUSSEL-HOOFDSTAD	105.331	139.855	111.880	55.332	38.227	14.955	6.093	2.902	3.281	477.856	601	478.457
ANDERLECHT	7.640	10.881	11.863	5.618	3.650	1.296	552	273	287	42.060	33	42.093
OUDEGEM	2.152	3.642	3.956	1.983	1.461	455	128	32	7	13.816	29	13.845
SINT-AGATHA-BERCHEM	1.059	1.906	2.593	1.379	910	299	73	28	12	8.259	16	8.275
BRUSSEL	18.703	19.997	14.202	7.231	4.947	2.064	1.017	553	763	69.477	40	69.517
ETTERBEEK	4.926	6.804	4.595	2.096	1.360	562	191	91	68	20.693	57	20.750
EVERE	2.424	4.029	4.308	2.080	1.165	369	124	47	44	14.590	4	14.594
VORST	3.190	5.382	6.040	2.953	1.997	829	326	192	164	21.073	29	21.102
GANSHOREN	1.473	2.942	3.275	1.371	838	226	52	20	11	10.208	23	10.231
ELSENE	13.857	15.662	7.682	3.554	2.488	809	262	103	97	44.514	7	44.521
JETTE	2.401	4.427	5.854	2.710	1.651	536	160	71	62	17.872	33	17.905
KOEKELBERG	1.241	1.922	2.090	1.002	619	250	118	64	58	7.364	11	7.375
SINT-JANS-MOLENBEEK	11.144	13.472	5.733	3.023	1.871	939	515	365	499	37.561	21	37.582
SINT-GILLIS	5.748	5.748	4.414	2.421	1.646	702	322	177	241	21.419	31	21.450
SINT-JOOST-TEN-NODE	2.666	2.550	1.707	942	771	476	289	164	164	9.729	25	9.754
SCHAARBEK	10.990	13.733	10.728	5.519	3.993	1.846	1.054	521	689	49.073	33	49.106
UKKEL	6.444	10.704	9.397	4.661	3.578	1.290	345	63	52	36.534	106	36.640
WATERMAAL-BOSVOORDE	2.392	3.766	3.033	1.574	1.226	391	83	16	9	12.490	19	12.509
SINT-LAMBRECHTS-WOLUWE	4.489	8.113	5.915	2.852	2.020	753	238	62	31	24.473	38	24.511
SINT-PIETERS-WOLUWE	2.392	4.175	4.495	2.363	2.036	863	244	60	23	16.651	46	16.697
ARR. HALLE-VILVOORDE	18.905	27.852	64.803	42.843	35.809	11.638	2.959	735	373	205.917	256	206.173
AFFLIGEM	238	402	1.276	977	842	262	72	22	9	4.100	4	4.104
ASSE	1.074	1.530	3.478	2.218	1.697	543	128	31	22	10.721	13	10.734
BEERSEL	675	994	2.664	1.769	1.508	523	121	35	14	8.303	10	8.313
BEVER	81	100	185	137	120	39	17	3	1	683	-	683
DILBEEK	1.239	1.788	4.539	3.078	2.423	774	191	39	16	14.087	24	14.111
DROGENBOS	300	388	648	374	255	73	12	7	4	2.061	6	2.067
GALMAARDEN	171	298	857	629	496	164	43	11	4	2.673	1	2.674
GOOIK	163	242	842	604	598	231	78	18	8	2.784	3	2.787
GRIMBERGEN	1.302	2.116	4.211	2.578	2.002	590	140	31	13	12.983	17	13.000
HALLE	1.408	2.066	4.441	2.574	1.899	635	189	41	28	13.281	15	13.296
HERNE	153	226	674	462	441	143	48	18	6	2.171	3	2.174
HOEILAART	414	558	1.136	725	681	181	47	8	7	3.757	8	3.765
KAMPENHOUT	308	415	1.115	779	681	236	71	14	9	3.628	7	3.635
KAPELLE-OP-DEN-BOS	172	277	936	686	640	215	73	15	4	3.018	2	3.020
KRAAINEM	386	614	1.415	889	841	354	84	29	12	4.624	11	4.635
LENNIK	235	313	880	644	603	198	57	11	7	2.948	7	2.955
LIEDEKERKE	348	506	1.424	1.094	771	185	35	5	3	4.371	6	4.377
LINKEBEEK	272	380	482	331	309	98	28	5	3	1.908	3	1.911
LONDERZEEL	530	866	1.926	1.389	1.251	366	88	17	6	6.439	4	6.443
MACHELEN	435	711	1.542	972	684	190	36	13	12	4.595	3	4.598
MEISE	383	530	1.729	1.395	1.350	398	108	22	7	5.922	9	5.931
MERCHTEM	332	469	1.355	1.015	957	376	107	19	11	4.641	4	4.645
OPWIJK	316	408	1.207	925	811	327	81	20	3	4.098	4	4.102
OVERIJSE	750	1.065	2.587	1.687	1.690	538	124	22	5	8.468	22	8.490
PEPINGEN	103	102	377	266	305	111	24	6	7	1.301	3	1.304
ROOSDAAL	221	321	1.052	822	708	270	72	23	12	3.501	7	3.508
SINT-GENESIUS-RODE	771	998	1.772	1.215	1.332	497	106	30	11	6.732	13	6.745
SINT-PIETERS-LEEUV	884	1.433	3.810	2.469	1.867	535	125	40	14	11.177	6	11.183
STEENOKKERZEEL	274	426	1.236	819	638	227	54	14	7	3.695	5	3.700
TERNAT	364	550	1.515	1.161	961	301	52	19	7	4.930	4	4.934
VILVOORDE	1.989	2.896	4.685	2.499	1.717	470	173	67	49	14.545	6	14.551

N.I.S. BEVOLKING OP 1-1-1991 HUISHOUDENS	TABEL OO.07 A PRIVATE HUISHOUDENS NAAR GROOTTE VAN HET HUISHOUDEN EN AANTAL COLLECTIEVE HUISHOUDENS										BLZ. 3.- ALLE ADMINISTRATIEVE EENHEDEN	
	WOONPLAATS	MANNEN ALLEEN- WONEND	ROUWEN ALLEEN- WONEND	2 PER- SONEN	3 PER- SONEN	4 PER- SONEN	5 PER- SONEN	6 PER- SONEN	7 PER- SONEN	8 PER- SONEN EN MEER	TOTAAL PRIVATE HUIS- HOUDENS	TOTAAL COLLEC- TIEVE HUIS- HOUDENS
WEMMEL	488	913	1.747	1.093	922	253	69	8	7	5.500	10	5.510
WEZEMBEEK-OPPEM	411	632	1.379	885	892	416	103	27	6	4.751	7	4.758
ZAVENTEM	1.180	1.568	3.357	2.092	1.631	496	89	27	25	10.465	8	10.473
ZEMST	535	751	2.324	1.591	1.286	423	114	18	14	7.056	1	7.057
ARR. LEUVEN	19.854	27.196	51.571	33.198	26.922	9.583	2.505	587	294	171.710	263	171.973
AARSCHOT	1.096	1.415	3.706	2.330	1.607	418	81	17	10	10.680	23	10.703
BEGIJNENDIJK	182	259	953	772	570	174	51	10	6	2.977	1	2.978
BEKKEVOORT	147	181	627	412	355	152	48	11	6	1.939	1	1.940
BERTEM	249	351	886	613	617	224	61	12	7	3.020	3	3.023
BIERBEEK	187	277	750	584	676	273	64	21	8	2.840	10	2.850
BOORTMEERBEEK	289	420	1.293	834	711	253	66	11	10	3.887	4	3.891
BOUTERSEM	148	200	759	533	441	168	52	10	7	2.318	5	2.323
DIEST	1.223	1.506	2.482	1.647	1.365	423	107	32	13	8.798	20	8.818
GEETBETS	167	190	618	503	380	137	45	10	2	2.052	-	2.052
GLABBEEK	128	171	523	390	337	135	34	8	7	1.733	-	1.733
HAACHT	366	523	1.471	966	830	260	78	22	14	4.530	7	4.537
HERENT	494	771	1.873	1.243	1.244	495	141	21	11	6.293	7	6.300
HOEGAARDEN	255	382	740	452	317	105	33	7	2	2.293	2	2.295
HOLSBEEK	207	254	852	549	560	215	65	13	8	2.723	2	2.725
HULDENBERG	224	335	945	563	559	190	53	12	8	2.889	6	2.895
KEERBERGEN	274	381	1.103	887	768	298	64	22	10	3.807	-	3.807
KORTENAKEN	177	215	794	636	483	195	59	17	10	2.586	1	2.587
KORTENBERG	509	852	1.851	1.230	1.087	391	99	30	11	6.060	3	6.063
LANDEN	407	724	1.748	1.361	858	269	77	14	6	5.464	7	5.471
LEUVEN	8.208	10.550	10.487	5.068	3.990	1.591	441	109	53	40.497	64	40.561
LINTER	172	270	727	527	424	174	61	8	6	2.369	1	2.370
LUBBEEK	279	383	1.209	955	941	360	115	23	8	4.273	6	4.279
ODU-HEVERLEE	228	331	931	669	713	345	100	25	11	3.353	6	3.359
ROTSelaar	359	505	1.495	988	883	353	67	25	10	4.685	5	4.690
SCHERPENHEUVEL-ZICHEM	591	971	2.708	1.941	1.326	334	84	17	11	7.983	10	7.993
TERVUREN	607	894	2.065	1.448	1.421	542	122	27	7	7.133	42	7.175
TIelt-WINGE	254	363	1.105	780	598	212	56	15	5	3.388	2	3.390
TIENEN	1.951	2.865	4.638	2.563	1.611	455	90	15	15	14.203	17	14.220
TREMELO	283	360	1.379	1.033	742	267	52	12	5	4.133	4	4.137
ZOUTLEEUW	193	297	853	721	508	175	39	11	7	2.804	4	2.808
ARR. NIJVEL	13.545	18.277	33.516	23.864	20.639	8.438	2.533	686	352	121.850	209	122.059
BEVEKOM	165	233	571	445	386	171	45	20	6	2.042	2	2.044
EIGENBRAKEL	1.262	1.779	3.334	2.568	2.248	844	202	35	8	12.280	18	12.298
KASTEELBRAKEL	244	376	961	664	527	192	52	18	5	3.039	1	3.040
CHASTRE	148	212	477	372	400	168	71	30	13	1.891	2	1.893
CHAUMONT-GISTOUX	289	365	801	575	613	267	80	25	8	3.023	3	3.026
COURT-SAINT-ETIENNE	357	479	848	589	450	196	61	21	10	3.011	6	3.017
GENEPIEN	489	677	1.460	962	816	332	87	30	12	4.865	4	4.869
GRAVEN	419	526	1.115	784	634	253	96	30	11	3.868	11	3.879
HELECINE	127	184	343	241	171	56	17	7	2	1.148	1	1.149
INCOURT	102	179	386	249	216	85	33	13	2	1.265	3	1.268
ITTER	174	308	577	387	323	135	31	12	4	1.951	6	1.957
GELDENAKEN	407	569	1.141	783	539	256	92	16	12	3.815	9	3.824
TERHULPEN	286	435	699	464	512	196	38	7	10	2.647	12	2.659
LASNE	510	572	1.133	846	959	415	107	23	6	4.571	8	4.579
MONT-SAINT-GUIBERT	170	261	518	359	277	167	56	16	7	1.831	3	1.834
NIJVEL	1.481	2.129	2.718	1.715	1.253	514	141	35	19	10.005	7	10.012
ORP-JAUCHE	266	399	840	534	355	146	40	10	6	2.596	4	2.600
OTTIGNIES-LOUVAIN-LA-NVE	1.544	1.398	1.886	1.501	1.445	656	260	73	58	8.821	25	8.846
PERWIJS	172	263	663	510	370	170	65	18	5	2.236	4	2.240
RAMILLIES	151	201	499	361	258	140	45	16	6	1.677	1	1.678
REBECQ	315	467	1.022	736	579	225	66	19	6	3.435	3	3.438
RIXENSART	949	1.311	2.216	1.467	1.355	523	159	35	16	8.040	21	8.061
TUBEKE	616	967	2.272	1.695	1.282	488	164	47	39	7.570	4	7.574
VILLERS-LA-VILLE	307	414	882	628	525	231	61	16	11	3.075	3	3.078
WALHAIN	130	203	428	338	335	154	50	14	4	1.656	4	1.660
WATERLOO	1.161	1.564	2.735	1.989	1.992	744	188	48	26	10.447	23	10.470
WAVER	1.304	1.806	2.991	2.102	1.819	705	226	52	40	11.045	21	11.066

N.I.S. BEVOLKING OP 1-1-1991 HUISHOUDENS	TABEL OO.07 A		BLZ. 4.-								ALLE ADMINISTRA- TIEVE EENHEDEN	
	PRIVATE HUISHOUDENS NAAR GROOTTE VAN HET HUISHOUDEN EN AANTAL COLLECTIEVE HUISHOUDENS										TOTAAL COLLEC- TIEVE HUIS- HOUDENS	TOTAAL DER HUIS- HOUDENS
	WOONPLAATS	MANNEN- ALLEEN- WONEND	VROUWEN- ALLEEN- WONEND	2 PER- SONEN	3 PER- SONEN	4 PER- SONEN	5 PER- SONEN	6 PER- SONEN	7 PER- SONEN	8 PER- SONEN EN MEER		
HENEGOUWEN	57.514	89.098	152.271	100.432	72.003	27.248	8.804	2.731	1.701	511.802	758	512.560
ARR. AAT	2.870	4.436	8.931	6.247	4.501	1.714	593	176	106	29.574	37	29.611
AAT	1.045	1.638	2.842	2.056	1.410	481	158	51	15	9.696	8	9.704
BELOEIL	503	785	1.636	1.077	720	285	97	20	10	5.133	8	5.141
BERNISSART	344	559	1.233	894	691	276	104	40	37	4.178	5	4.183
BRUGLETTE	149	174	356	253	187	85	28	8	4	1.244	1	1.245
CHIEVRES	192	288	665	508	339	145	38	12	9	2.196	1	2.197
ELZELE	181	302	602	419	317	115	50	15	8	2.009	5	2.014
VLOESBERG	100	178	356	221	187	61	16	6	3	1.128	6	1.134
FRASNES-LEZ-ANVAING	356	512	1.241	819	650	266	102	24	20	3.990	3	3.993
ARR. CHARLEROI	22.374	34.541	51.740	33.362	22.665	8.561	2.890	981	762	177.876	139	178.015
AISEAU-PRESLES	305	510	1.250	865	629	266	107	35	31	3.998	4	4.002
CHAPELLE-LEZ-HERLAIMONT	474	859	1.729	1.174	832	314	101	23	12	5.518	2	5.520
CHARLEROI	13.780	20.511	26.275	15.485	9.968	3.823	1.337	441	394	92.014	18	92.032
CHATELET	2.189	3.156	4.468	2.922	1.953	671	201	70	47	15.677	21	15.698
COURCELLES	1.175	1.945	3.438	2.539	1.618	598	204	70	43	11.630	9	11.639
FARCIENNES	366	699	1.168	854	662	314	140	72	50	4.325	6	4.331
FLEURUS	975	1.540	2.546	1.777	1.344	505	140	48	38	8.913	8	8.921
FONTAINE-L'EVEQUE	595	1.085	2.076	1.365	1.032	358	142	43	38	6.734	22	6.756
GERPINNES	294	488	1.241	1.025	717	285	79	18	11	4.158	10	4.168
LES BONS VILLERS	219	395	798	656	570	191	58	23	21	2.931	9	2.940
MANAGE	795	1.360	2.530	1.696	1.223	470	151	65	26	8.316	9	8.325
MONTIGNIES-LE-TILLEUL	341	690	1.358	849	605	197	40	13	2	4.095	5	4.100
PONT-A-CELLES	527	795	1.732	1.365	938	298	110	32	14	5.811	10	5.821
SENEFFE	339	508	1.131	790	574	271	80	28	35	3.756	6	3.762
ARR. BERGEN	11.039	17.731	29.724	19.947	14.225	5.181	1.667	508	278	100.300	192	100.492
BOUSSU	618	1.281	2.359	1.694	1.256	448	135	58	34	7.883	12	7.895
COLFONTAINE	807	1.461	2.440	1.656	1.230	480	184	71	46	8.375	7	8.382
DOUR	972	1.473	2.084	1.235	931	392	101	37	23	7.248	8	7.256
FRAMERIES	984	1.860	2.636	1.706	1.228	376	127	37	16	8.970	8	8.978
HENSIES	245	356	699	529	396	189	73	32	15	2.534	1	2.535
HONNELLES	191	286	570	384	279	114	46	10	3	1.883	6	1.889
JURBEKE	220	444	902	711	561	172	63	18	6	3.097	4	3.101
LENS	136	186	436	278	222	96	38	10	4	1.406	1	1.407
BERGEN	4.771	6.980	11.114	7.174	4.815	1.698	496	130	78	37.246	101	37.347
QUAREGNON	662	1.211	2.217	1.576	1.118	463	168	51	35	7.501	8	7.509
QUEVY	290	449	848	582	435	174	48	14	2	2.842	7	2.849
QUIEVRAIN	225	425	733	572	417	158	62	10	7	2.609	6	2.615
SAINT-GHISLAIN	918	1.319	2.686	1.850	1.337	431	126	30	9	8.706	23	8.729
ARR. MOESKROEN	2.525	4.353	8.899	5.348	4.292	1.610	463	124	89	27.703	55	27.758
KOMEN-WAASTEN	604	980	2.163	1.319	1.119	439	128	24	11	6.787	11	6.798
MOESKROEN	1.921	3.373	6.736	4.029	3.173	1.171	335	100	78	20.916	44	20.960
ARR. ZINNIK	7.102	10.801	20.069	13.428	9.760	3.673	1.127	340	166	66.466	96	66.562
'S GRAVENBRAKEL	849	1.208	2.122	1.373	1.051	379	118	30	15	7.145	7	7.152
ECAUSSINNES	319	522	1.180	792	504	225	65	20	7	3.634	7	3.641
EDINGEN	292	583	1.158	842	609	224	86	31	14	3.839	9	3.848
LA LOUVIERE	3.811	5.493	9.354	6.005	4.330	1.639	483	143	72	31.330	28	31.358
LE ROEULX	238	368	875	629	517	175	68	15	11	2.896	4	2.900
LESSEN	668	1.104	2.131	1.357	865	301	77	29	14	6.546	10	6.556
OPZULLIK	171	239	659	517	466	165	48	12	5	2.282	2	2.284
ZINNIK	754	1.284	2.590	1.913	1.418	565	182	60	28	8.794	29	8.823
ARR. THUIN	5.329	8.314	16.590	11.514	8.385	3.302	998	312	169	54.913	94	55.007
ANDERLUES	484	769	1.491	924	578	224	80	21	18	4.589	12	4.601
BEAUMONT	235	302	692	494	343	164	47	11	11	2.299	7	2.306
BINCHE	1.170	1.970	4.030	2.819	1.929	630	209	51	45	12.853	16	12.869
CHIMAY	328	537	910	636	579	327	92	40	14	3.463	9	3.472
ERQUELINNES	396	685	1.099	728	589	218	68	28	12	3.823	8	3.831
ESTINNES	276	361	754	589	451	170	47	23	8	2.679	5	2.684
FROIDCHAPPELLE	151	171	306	182	161	81	24	9	3	1.088	3	1.091
HAM-SUR-HEURE-NALINNES	370	590	1.411	1.021	801	309	72	26	9	4.609	8	4.617
LOBBES	175	267	608	437	350	128	28	9	4	2.006	5	2.011
MERBES-LE-CHATEAU	165	230	449	316	224	85	29	11	4	1.513	1	1.514

N.I.S. BEVOLKING OP 1-1-1991 HUISHOUDENS	TABEL OO.07 A PRIVATE HUISHOUDENS NAAR GROOTTE VAN HET HUISHOUDEN EN AANTAL COLLECTIEVE HUISHOUDENS										BLZ. 5.- ALLE ADMINISTRATIEVE EENHEDEN	
	PRIVATE HUISHOUDENS										TOTAAL COLLECTIEVE HUISHOUDENS	TOTAAL DER HUISHOUDENS
WOONPLAATS	MANNEN- ALLEEN- WONEND	VROUWEN- ALLEEN- WONEND	2 PER- SONEN	3 PER- SONEN	4 PER- SONEN	5 PER- SONEN	6 PER- SONEN	7 PER- SONEN	8 PER- SONEN EN MEER	TOTAAL PRIVATE HUIS- HOUDENS		
	MOMIGNIES	181	287	551	361	288	129	68	23	7	1.895	3
MORLANWELZ	666	1.086	2.154	1.514	945	389	100	27	19	6.900	12	6.912
SIVRY-RANCE	226	297	522	348	248	103	31	11	3	1.789	-	1.789
THUIN	506	762	1.613	1.145	899	345	103	22	12	5.407	5	5.412
ARR. DOORNIK	6.275	8.922	16.318	10.586	8.175	3.207	1.066	290	131	54.970	145	55.115
ANTOING	294	440	923	599	468	179	54	18	7	2.982	4	2.986
BRUNEAUT	251	360	821	546	466	207	67	18	5	2.741	3	2.744
CELLES	174	206	544	411	347	150	47	11	6	1.896	7	1.903
ESTAIMPUIS	320	461	1.115	774	606	210	61	20	6	3.573	5	3.578
LEUZE-EN-HAINAUT	428	732	1.484	982	723	300	115	30	15	4.809	8	4.817
MONT-DE-L'ENCLUS	122	144	368	242	171	74	18	5	6	1.150	4	1.154
PECQ	161	245	623	425	297	129	33	7	5	1.925	8	1.933
PERUWELZ	629	977	1.799	1.308	944	391	131	55	12	6.246	27	6.273
RUMES	154	224	583	404	346	127	33	11	5	1.887	4	1.891
DOORNIK	3.742	5.133	8.058	4.895	3.807	1.440	507	115	64	27.761	75	27.836
PROV. LUIK	57.334	79.084	117.635	73.586	56.647	21.663	6.485	1.948	1.120	415.502	904	416.406
ARR. HOEI	4.259	6.036	10.713	7.208	5.477	2.246	663	205	97	36.904	301	37.205
AMAY	440	758	1.531	1.108	702	299	76	29	10	4.953	8	4.961
ANTHISNES	136	185	397	289	225	92	29	8	4	1.365	-	1.365
BURDINNE	94	142	285	179	139	66	13	6	3	927	1	928
CLAVIER	135	176	352	264	243	120	41	10	6	1.347	4	1.351
ENGIS	218	317	740	507	326	116	46	10	6	2.286	-	2.286
FERRIERES	209	247	439	262	233	103	29	7	5	1.534	4	1.538
HAMOIR	135	248	381	261	205	77	13	11	4	1.335	3	1.338
HERON	177	219	393	265	211	93	45	16	5	1.424	3	1.427
HOEI	1.344	1.880	2.263	1.177	842	364	100	28	22	8.020	260	8.280
MARCHIN	190	233	526	365	297	128	34	20	3	1.796	-	1.796
MODAVE	165	173	376	280	206	80	17	3	4	1.304	-	1.304
NANDRIN	147	175	438	333	307	113	39	12	4	1.568	5	1.573
OUFFET	96	125	249	168	165	79	18	2	5	907	1	908
TINLOT	88	113	180	138	138	47	16	5	1	726	3	729
VERLAINE	89	115	304	238	212	82	28	5	2	1.075	-	1.075
VILLERS-LE-BOUILLET	157	211	493	399	355	133	46	6	8	1.808	2	1.810
WANZE	439	719	1.366	975	671	254	73	27	5	4.529	7	4.536
ARR. LUIK	39.175	53.101	72.542	44.166	31.549	11.107	3.301	1.004	620	256.565	395	256.960
ANS	1.053	1.865	3.414	2.377	1.654	492	137	57	34	11.083	19	11.102
AWANS	324	499	882	693	506	143	26	7	8	3.088	4	3.092
AYWAILLE	347	543	1.089	642	599	216	70	16	10	3.532	11	3.543
BITSINGEN	331	422	868	687	504	184	55	11	3	3.065	5	3.070
BEYNE-HEUSAY	519	783	1.429	892	680	209	71	22	9	4.614	2	4.616
BLEGNV	410	473	1.072	897	870	313	97	21	10	4.163	5	4.168
CHAUDFONTAINE	728	1.200	2.405	1.561	1.295	513	124	21	6	7.853	19	7.872
COMBLAIN-AU-PONT	185	328	604	405	308	122	33	11	4	2.000	2	2.002
DALHEM	188	224	615	391	426	158	53	15	7	2.077	1	2.078
ESNEUX	652	925	1.519	963	784	285	66	13	5	5.212	22	5.234
FLEMALLE	1.236	1.968	3.632	2.302	1.403	458	139	33	15	11.186	10	11.196
FLERON	541	1.060	1.851	1.246	955	374	118	28	28	6.201	2	6.203
GRACE-HOLLOGNE	1.091	1.642	2.595	1.833	1.295	470	116	29	19	9.090	7	9.097
HERSTAL	1.964	2.989	4.851	2.989	1.905	659	171	56	24	15.608	16	15.624
JUPRELLE	277	401	733	615	561	163	36	13	10	2.809	10	2.819
LUIK	21.547	25.737	24.965	12.545	8.022	2.925	962	346	273	97.322	158	97.480
NEUPRE	230	363	977	735	624	185	73	15	2	3.204	3	3.207
OUPEYE	1.116	1.714	2.768	1.984	1.428	459	107	24	14	9.614	3	9.617
SAINT-NICOLAS	1.224	1.878	2.960	1.851	1.362	479	141	51	23	9.969	31	10.000
SERAING	3.247	5.311	8.204	4.849	3.070	1.040	352	118	55	26.246	28	26.274
SOUMAGNE	434	682	1.356	1.111	985	348	75	29	7	5.027	5	5.032
SPRIMONT	354	508	1.105	798	779	294	86	16	12	3.952	25	3.977
TROOZ	305	416	867	558	511	192	58	9	5	2.921	1	2.922
WEZET	872	1.170	1.781	1.242	1.023	426	135	43	37	6.729	6	6.735
ARR. VERVIERS	11.573	16.279	27.185	17.054	15.757	6.829	2.088	605	348	97.718	180	97.898
AMEL	123	154	337	274	335	200	63	26	7	1.519	2	1.521
AUBEL	94	171	321	231	240	125	44	9	2	1.237	3	1.240
BAELEN	135	120	334	254	233	81	31	8	-	1.196	4	1.200
BULLINGEN	165	251	438	313	356	197	60	20	4	1.804	-	1.804

WOONPLAATS	PRIVATE HUISHOUDENS										TOTAAL COLLECTIEVE HUISHOUDENS	TOTAAL DER HUISHOUDENS
	MANNEN ALLEEN-WONEND	VROUWEN ALLEEN-WONEND	2 PERSONEN	3 PERSONEN	4 PERSONEN	5 PERSONEN	6 PERSONEN	7 PERSONEN	8 PERSONEN EN MEER	TOTAAL PRIVATE HUISHOUDENS		
BURG-REULAND	102	113	341	218	228	155	55	21	2	1.235	-	1.235
BUTGENBACH	142	212	474	345	374	162	42	13	2	1.766	3	1.769
DISON	719	982	1.527	935	748	367	136	34	40	5.488	5	5.493
EUPEN	997	1.536	2.091	1.208	1.043	314	90	20	16	7.315	9	7.324
HERVE	425	628	1.522	1.024	1.136	480	160	37	17	5.429	8	5.437
JALHAY	188	250	624	433	437	208	56	11	6	2.213	4	2.217
KELMIS	645	696	1.210	793	573	172	32	13	5	4.139	1	4.140
LIERNEUX	140	188	291	175	198	93	29	8	3	1.125	2	1.127
LIMBURG	240	345	583	384	338	129	39	10	-	2.068	4	2.072
LONTZEN	269	272	463	307	282	117	30	13	6	1.759	3	1.762
MALMEDY	448	745	1.170	721	639	284	59	20	5	4.091	6	4.097
OLNE	111	165	320	248	249	103	23	5	3	1.227	-	1.227
PEPINSTER	362	517	962	604	568	252	83	19	10	3.377	7	3.384
PLOMBIERES	421	420	893	642	559	242	60	12	5	3.254	9	3.263
RAEREN	534	588	1.119	651	545	230	45	10	3	3.725	4	3.729
SANKT-VITH	213	372	731	500	637	305	102	19	25	2.904	2	2.906
SPA	578	946	1.218	697	542	199	61	18	5	4.264	36	4.300
STAVELOT	256	377	648	406	393	196	58	11	5	2.350	4	2.354
STOUMONT	141	208	297	181	141	72	14	6	-	1.060	4	1.064
THEUX	346	483	966	703	689	312	84	20	8	3.611	8	3.619
THIMISTER-CLERMONT	132	141	321	265	329	164	53	16	3	1.424	2	1.426
TROIS-PONTS	110	177	258	143	151	44	13	4	-	900	3	903
VERVIERS	3.089	4.546	6.279	3.428	2.797	1.195	464	170	154	22.122	42	22.164
WEISMES	186	264	572	405	452	194	42	10	2	2.127	1	2.128
WELKENRAEDT	262	412	875	566	545	237	60	22	10	2.989	4	2.993
ARR. BORGWORM	2.327	3.668	7.195	5.158	3.864	1.481	433	134	55	24.315	28	24.343
BERLOZ	97	157	287	219	139	53	14	1	1	968	-	968
BRAIVES	202	294	559	391	305	99	27	11	4	1.892	2	1.894
CRISNEE	70	132	255	205	155	51	7	3	2	880	-	880
DONCEEL	64	102	222	203	153	56	21	5	2	828	-	828
FAIMES	110	158	338	199	195	70	23	4	-	1.097	-	1.097
FEXHE-LE-HAUT-CLOCHER	123	170	297	243	173	49	19	3	1	1.078	1	1.079
GEER	79	112	232	176	143	82	24	8	3	859	1	860
HANNUIT	380	628	1.282	929	716	325	100	24	20	4.404	10	4.414
LIJSEM	119	158	328	229	164	47	9	8	2	1.064	2	1.066
OERLE	165	235	363	278	179	63	19	6	1	1.309	1	1.310
REMICOURT	140	251	468	384	288	113	33	9	2	1.688	2	1.690
SAINT-GEORGES-SUR-MEUSE	240	404	803	527	424	137	44	15	5	2.599	3	2.602
BORGWORM	457	769	1.574	1.052	700	285	78	30	9	4.954	6	4.960
WASSEIGES	81	98	187	123	130	51	15	7	3	695	-	695
LIMBURG	20.738	26.624	73.036	57.490	55.306	20.251	5.851	1.711	1.080	262.087	413	262.500
ARR. HASSELT	10.593	14.225	36.836	28.243	26.391	9.329	2.763	874	603	129.857	182	130.039
AS	140	198	674	471	521	205	59	7	4	2.279	-	2.279
BERINGEN	788	1.084	3.606	2.808	2.756	925	296	119	74	12.456	13	12.469
DIEPENBEEK	414	416	1.346	1.295	1.320	467	131	27	12	5.428	4	5.432
GENK	1.849	2.206	5.180	4.039	4.051	1.866	709	302	298	20.500	32	20.532
GINGELOM	170	285	808	661	456	176	51	17	7	2.631	8	2.639
HALEN	190	267	857	618	565	182	57	21	2	2.759	4	2.763
HAM	198	262	979	742	661	212	45	10	7	3.116	3	3.119
HASSELT	2.630	4.074	7.388	5.014	4.555	1.568	383	97	74	25.783	38	25.821
HERK-DE-STAD	246	326	1.057	870	856	278	74	13	4	3.724	3	3.727
HEUSDEN-ZOLDER	930	983	2.631	2.144	2.203	729	249	76	47	9.992	18	10.010
LEOPOLDSBURG	400	581	1.616	1.103	900	299	101	31	14	5.045	11	5.056
LUMMEN	264	349	1.302	1.060	983	298	80	29	10	4.375	4	4.379
NIEUWERKERKEN	143	164	601	484	453	140	46	16	3	2.050	1	2.051
OPGLABBEEK	114	131	689	602	715	221	71	13	11	2.567	-	2.567
SINT-TRUIDEN	1.080	1.693	4.195	3.220	2.374	845	225	59	15	13.706	28	13.734
TESSENDERLO	403	501	1.576	1.241	1.105	329	56	12	9	5.232	5	5.237
ZONHOVEN	477	546	1.809	1.399	1.424	402	85	20	5	6.167	7	6.174
ZUTENDAAL	157	159	522	472	493	187	45	5	7	2.047	3	2.050
ARR. MAASEIK	4.487	5.630	18.236	14.846	16.104	6.016	1.643	440	279	67.681	95	67.776
BOCHOLT	205	242	984	802	926	327	80	13	11	3.590	4	3.594
BREE	277	428	1.206	1.010	1.042	433	123	38	15	4.572	8	4.580
DILSEN-STOKKEM	413	528	1.491	1.276	1.320	488	143	52	19	5.730	6	5.736
HAMONT-ACHEL	362	415	1.359	837	958	343	91	21	13	4.399	6	4.405

N.I.S. BEVOLKING OP 1-1-1991 HUISHOUDENS	TABEL OO.07 A		BLZ. 7.-								ALLE ADMINISTRATIEVE EENHEDEN	
	PRIVATE HUISHOUDENS NAAR GROOTTE VAN HET HUISHOUDEN EN AANTAL COLLECTIEVE HUISHOUDENS											
WOONPLAATS	PRIVATE HUISHOUDENS										TOTAAL COLLECTIEVE HUISHOUDENS	TOTAAL DER HUISHOUDENS
	MANNEN ALLEEN-WONEND	ROUWEN ALLEEN-WONEND	2 PER-SONEN	3 PER-SONEN	4 PER-SONEN	5 PER-SONEN	6 PER-SONEN	7 PER-SONEN	8 PER-SONEN EN MEER	TOTAAL PRIVATE HUISHOUDENS		
HECHTEL-EKSEL	227	289	1.045	735	763	299	68	13	10	3.449	3	3.452
HOUTHALEN-HELCHTEREN	467	620	2.137	2.002	2.180	844	238	81	112	8.681	25	8.706
KINROOI	234	225	932	795	890	358	84	31	4	3.553	5	3.558
LOMMEL	673	843	2.643	2.155	2.143	763	231	59	26	9.536	6	9.542
MAASEIK	607	783	2.052	1.730	1.639	545	134	32	15	7.537	11	7.548
MEEUWEN-GRUITRODE	199	195	867	797	1.039	398	87	26	7	3.615	2	3.617
NEERPELT	313	423	1.273	948	1.187	399	107	29	21	4.700	4	4.704
OVERPELT	243	336	1.103	825	934	363	102	16	6	3.928	7	3.935
PEER	267	303	1.144	934	1.083	456	155	29	20	4.391	8	4.399
ARR. TONGEREN	5.658	6.769	17.964	14.401	12.811	4.906	1.445	397	198	64.549	136	64.685
ALKEN	219	248	915	824	770	310	78	18	9	3.391	7	3.398
BILZEN	661	789	2.433	2.038	2.027	821	267	57	36	9.129	17	9.146
BORGLOON	234	381	1.036	840	659	278	90	28	8	3.554	4	3.558
HEERS	164	236	649	555	400	185	60	21	7	2.277	3	2.280
HERSTAPPE	7	4	6	6	7	3	1	-	-	34	-	34
HOESELT	285	272	862	689	631	267	58	10	4	3.078	3	3.081
KORTESSEM	183	223	620	607	607	258	65	15	4	2.582	2	2.584
LANAKEN	768	870	2.252	1.722	1.594	549	153	44	15	7.967	14	7.981
MAASMECHELEN	1.285	1.341	3.266	2.617	2.396	886	290	105	65	12.251	11	12.262
RIEMST	379	484	1.461	1.184	1.091	426	118	38	15	5.196	57	5.253
TONGEREN	1.168	1.585	3.442	2.443	1.867	632	172	45	28	11.382	17	11.399
VOEREN	143	141	440	285	301	131	33	8	5	1.487	1	1.488
WELLEN	162	195	582	591	461	160	60	8	2	2.221	-	2.221
LUXEMBURG	8.901	13.404	23.636	15.026	15.306	6.903	2.184	613	315	86.288	222	86.510
ARR. AARLEN	2.164	3.000	5.469	3.666	3.242	1.236	289	56	25	19.147	31	19.178
AARLEN	1.349	1.675	2.683	1.693	1.503	555	119	19	6	9.602	21	9.623
ATTERT	109	138	283	213	247	111	34	5	5	1.145	2	1.147
AUBANGE	493	804	1.731	1.162	912	357	73	17	9	5.558	4	5.562
MARTELANGHE	60	92	184	108	91	30	11	1	2	579	2	581
MESSANCY	153	291	588	490	489	183	52	14	3	2.263	2	2.265
ARR. BASTENAKEN	1.353	2.002	3.466	2.202	2.490	1.243	458	153	70	13.437	29	13.466
BASTENAKEN	380	608	975	723	848	410	144	58	24	4.170	9	4.179
BERTOEGNE	101	106	218	133	154	108	33	17	5	875	1	876
FAUVILLERS	47	80	153	99	104	65	24	6	5	583	-	583
GOUVY	185	262	434	241	263	146	56	16	9	1.612	2	1.614
HOUFFALIZE	154	229	432	246	271	129	55	16	6	1.538	5	1.543
SAINTE-ODE	79	100	195	129	138	72	26	4	3	746	3	749
VAUX-SUR-SURE	99	127	325	213	250	133	59	22	8	1.236	1	1.237
VIELSALM	308	490	734	418	462	180	61	14	10	2.677	8	2.685
ARR. MARCHE-EN-FAMENNE	1.664	2.573	4.670	2.991	2.982	1.401	446	144	87	16.958	71	17.029
DURBUY	362	578	990	571	539	228	85	23	10	3.386	10	3.396
EREZEE	98	125	243	146	139	83	30	8	4	876	4	880
HOTTON	130	226	437	294	300	156	35	8	6	1.592	1	1.593
LA ROCHE-EN-ARDENNE	197	248	445	258	230	107	33	15	6	1.539	1	1.540
MANHAY	108	153	275	158	158	92	36	9	5	994	1	995
MARCHE-EN-FAMENNE	426	759	1.402	1.020	1.037	472	139	48	42	5.345	46	5.391
NASSOGNE	178	235	437	277	280	135	38	19	8	1.607	5	1.612
RENDEUX	104	136	240	131	124	65	18	4	1	823	1	824
TENNEVILLE	61	113	201	136	175	63	32	10	5	796	2	798
ARR. NEUFCHATEAU	1.895	3.114	5.298	3.229	3.490	1.712	597	153	85	19.573	58	19.631
BERTRIX	257	406	722	455	523	257	90	15	18	2.743	3	2.746
BOUILLON	280	415	651	347	329	143	40	9	3	2.217	5	2.222
DAVERDISSE	64	108	155	86	100	46	12	2	2	575	-	575
HERBEUMONT	76	153	170	78	80	45	6	3	1	612	1	613
LEGLISE	119	160	345	197	215	120	34	22	-	1.212	4	1.216
LIBIN	170	232	409	268	275	114	45	18	8	1.539	1	1.540
LIBRAMONT-CHEVIGNY	254	447	788	489	627	285	106	22	17	3.035	16	3.051
NEUFCHATEAU	178	306	551	354	365	214	87	14	8	2.077	3	2.080

N.I.S. BEVOLKING OP 1-1-1991 HUISHOUDENS	TABEL 00.07 A		BLZ. 8.-								ALLE ADMINISTRATIEVE EENHEDEN	
	PRIVATE HUISHOUDENS NAAR GROOTTE VAN HET HUISHOUDEN EN AANTAL COLLECTIEVE HUISHOUDENS										TOTAAL COLLECTIEVE HUISHOUDENS	TOTAAL DER HUISHOUDENS
WOONPLAATS	PRIVATE HUISHOUDENS										TOTAAL COLLECTIEVE HUISHOUDENS	TOTAAL DER HUISHOUDENS
	MANNEN ALLEEN-WONEND	VROUWEN ALLEEN-WONEND	2 PERSONEN	3 PERSONEN	4 PERSONEN	5 PERSONEN	6 PERSONEN	7 PERSONEN	8 PERSONEN EN MEER	TOTAAL PRIVATE HUISHOUDENS		
PALISEUL	148	253	482	290	298	162	61	19	10	1.723	8	1.731
SAINT-HUBERT	189	360	568	375	364	170	53	15	9	2.103	8	2.111
TELLIN	80	115	212	122	140	71	20	4	2	766	5	771
WELLIN	80	159	245	168	174	85	43	10	7	971	4	975
ARR. VIRTON	1.825	2.715	4.733	2.938	3.102	1.311	394	107	48	17.173	33	17.206
CHINY	202	306	555	307	315	109	33	13	3	1.843	3	1.846
ETALLE	147	181	370	243	279	131	37	6	4	1.398	1	1.399
FLORENVILLE	305	408	607	343	354	152	43	15	4	2.231	8	2.239
HABAY	197	352	596	395	464	190	50	16	9	2.269	9	2.278
MEIX-DEVANT-VIRTON	100	131	283	154	173	78	35	10	5	969	-	969
MUSSON	95	176	407	261	280	103	28	3	3	1.356	1	1.357
ROUVROY	60	74	168	116	110	65	25	10	6	634	1	635
SAINT-LEGER	82	144	270	189	212	101	28	12	3	1.041	-	1.041
TINTIGNY	128	188	319	219	222	97	42	8	3	1.226	-	1.226
VIRTON	509	755	1.158	711	693	285	73	14	8	4.206	10	4.216
PROV. NAMEN	17.138	25.741	45.561	30.450	25.313	10.961	3.752	1.166	595	160.677	616	161.293
ARR. DINANT	3.852	5.925	10.081	6.234	5.650	2.594	891	255	109	35.591	112	35.703
ANHEE	279	509	754	427	400	169	49	17	2	2.606	12	2.618
BEAURAING	281	478	842	484	467	281	98	21	7	2.959	11	2.970
BIEVRE	111	165	282	183	186	112	29	11	6	1.085	1	1.086
CINEY	426	796	1.411	964	890	380	129	31	19	5.046	20	5.066
DINANT	607	889	1.359	850	711	298	107	37	12	4.870	17	4.887
GEDINNE	166	250	491	264	249	126	50	14	4	1.614	1	1.615
HAMOIS	173	231	547	394	380	188	75	21	10	2.019	6	2.025
HASTIERE	291	368	575	296	237	89	29	5	1	1.891	7	1.898
HAVELANGE	140	222	445	288	255	138	50	17	7	1.562	3	1.565
HOUYET	168	271	454	274	226	109	51	12	6	1.571	2	1.573
ONHAYE	85	141	279	181	179	83	32	11	10	1.001	1	1.002
ROCHFORT	574	768	1.179	784	727	267	83	30	13	4.425	11	4.436
SOMME-LEUZE	123	158	390	217	207	82	22	5	3	1.207	-	1.207
VRESSE-SUR-SEMOIS	186	280	339	163	108	57	25	6	3	1.167	6	1.173
YVOIR	242	399	734	465	428	215	62	17	6	2.568	14	2.582
ARR. NAMEN	10.803	16.382	28.854	19.859	16.013	6.908	2.386	791	416	102.412	457	102.869
ANDENNE	900	1.319	2.593	1.685	1.357	532	212	79	38	8.715	8	8.723
ASSESE	182	222	469	377	385	174	69	20	3	1.901	3	1.904
EGHEZEE	328	577	1.167	916	756	355	119	30	24	4.272	4	4.276
FERNELMONT	162	252	545	403	352	194	66	21	6	2.001	2	2.003
FLOREFFE	251	348	624	523	409	169	68	20	11	2.423	7	2.430
FOSSES-LA-VILLE	261	344	889	676	474	181	73	20	13	2.931	6	2.937
GEMBLoux	630	1.004	2.072	1.445	1.159	462	162	47	21	7.002	160	7.162
GESVES	174	225	515	339	310	144	41	12	2	1.762	8	1.770
JEMEPE-SUR-SAMBRE	587	890	1.953	1.451	1.011	411	124	52	26	6.505	11	6.516
LA BRUYERE	158	242	625	482	494	223	96	31	14	2.365	3	2.368
METTET	279	481	1.038	750	670	308	100	29	13	3.668	5	3.673
NAMEN	5.246	7.845	11.318	7.193	5.730	2.527	845	299	168	41.171	204	41.375
OHEY	128	159	369	264	268	119	30	4	6	1.347	-	1.347
PROFONDEVILLE	345	463	916	658	633	297	100	29	10	3.451	15	3.466
SAMBREVILLE	830	1.550	3.003	2.175	1.599	662	244	82	58	10.203	16	10.219
SOMBREFFE	342	461	758	522	406	150	37	16	3	2.695	5	2.700
ARR. PHILIPPEVILLE	2.483	3.434	6.626	4.357	3.650	1.459	475	120	70	22.674	47	22.721
CERFONTAINE	189	253	498	311	218	113	31	7	4	1.624	1	1.625
COUVIN	624	816	1.466	893	761	314	105	25	30	5.034	15	5.049
DOISCHE	132	178	298	179	167	86	29	4	3	1.076	2	1.078
FLORENNES	302	509	1.017	777	687	282	127	41	16	3.758	12	3.770
PHILIPPEVILLE	390	480	851	488	446	189	49	17	7	2.917	2	2.919
VIROINVAL	318	450	758	414	302	115	30	7	2	2.396	5	2.401
WALCOURT	528	748	1.738	1.295	1.069	360	104	19	8	5.869	10	5.879

N.I.S. BEVOLKING OP 1-1-1991 HUISHOUDENS	TABEL OO.07 A PRIVATE HUISHOUDENS NAAR GROOTTE VAN HET HUISHOUDEN EN AANTAL COLLECTIEVE HUISHOUDENS									BLZ. 9.- ALLE ADMINISTRATIEVE EENHEDEN		
	WOONPLAATS	MANNEN ALLEEN- WONEND	ROUWEN ALLEEN- WONEND	2 PER- SONEN	3 PER- SONEN	4 PER- SONEN	5 PER- SONEN	6 PER- SONEN	7 PER- SONEN	8 PER- SONEN EN MEER	TOTAAL PRIVATE HUIS- HOUDENS	TOTAAL COLLEC- TIEVE HUIS- HOUDENS
PROV. OOST-VLAANDEREN	49.327	72.706	163.494	104.179	83.481	28.786	8.420	2.433	1.463	514.289	591	514.880
ARR. AALST	7.677	12.126	31.341	22.428	16.803	5.212	1.433	392	166	97.578	119	97.697
AALST	2.642	4.189	10.098	6.581	4.579	1.405	377	115	46	30.032	29	30.061
DENDERLEEUV	458	668	2.087	1.531	1.089	325	81	17	6	6.262	4	6.266
ERPE-MERE	460	735	2.067	1.525	1.349	427	102	32	17	6.714	8	6.722
GERAARDSBERGEN	1.038	1.566	3.685	2.555	1.918	550	214	46	28	11.600	20	11.620
HAALTERT	429	656	1.895	1.506	1.169	363	91	33	11	6.153	3	6.156
HERZELE	471	697	1.757	1.310	1.091	363	95	25	8	5.817	8	5.825
LEDE	429	701	1.915	1.470	1.168	392	76	18	21	6.190	5	6.195
NINOVE	929	1.421	3.953	3.087	2.164	705	183	44	11	12.497	22	12.519
SINT-LIEVENS-HOUTEM	224	344	984	705	641	208	64	24	6	3.200	2	3.202
ZOTTEGEM	597	1.149	2.900	2.158	1.635	474	150	38	12	9.113	18	9.131
ARR. DENDERMONDE	5.401	7.970	21.635	15.001	12.100	4.082	1.121	258	164	67.732	94	67.826
BERLARE	387	512	1.434	1.073	824	300	93	22	11	4.656	4	4.660
BUGGENHOUT	349	483	1.507	1.189	972	285	62	10	6	4.863	6	4.869
DENDERMONDE	1.342	2.182	5.206	3.556	2.678	888	249	44	31	16.176	28	16.204
HAMME	718	895	2.663	1.736	1.485	574	162	42	28	8.303	11	8.314
LAARNE	274	398	1.364	927	797	287	68	21	10	4.146	4	4.150
LEBBEKE	529	710	2.109	1.503	1.068	322	70	19	10	6.340	13	6.353
WAASMUNSTER	219	328	1.110	670	632	254	68	15	19	3.315	5	3.320
WETTEREN	837	1.252	2.853	1.868	1.457	439	125	32	14	8.877	10	8.887
WICHELEN	260	425	1.289	924	773	210	67	14	5	3.967	4	3.971
ZELE	486	785	2.100	1.555	1.414	523	157	39	30	7.089	9	7.098
ARR. EEKLO	2.624	3.668	9.716	6.056	5.138	1.682	524	134	61	29.603	44	29.647
ASSENEDE	431	565	1.666	1.011	881	289	107	31	7	4.988	4	4.992
EEKLO	749	1.079	2.447	1.445	1.148	388	116	24	22	7.418	11	7.429
KAPRIJKE	166	223	654	415	465	152	52	11	7	2.145	3	2.148
MALDEGEM	571	825	2.432	1.683	1.515	517	149	41	12	7.745	5	7.750
SINT-LAUREINS	228	271	810	454	449	139	49	12	4	2.416	3	2.419
ZELZATE	479	705	1.707	1.048	680	197	51	15	9	4.891	18	4.909
ARR. GENT	23.376	33.751	61.451	35.692	28.669	10.196	3.031	968	586	197.720	159	197.879
AALTER	390	526	1.764	1.258	1.196	449	139	41	32	5.795	10	5.805
DEINZE	648	1.112	3.095	1.999	1.722	612	163	60	20	9.431	12	9.443
DE PINTE	160	243	962	697	782	282	72	10	7	3.215	4	3.219
DESTELBERGEN	389	633	2.020	1.322	1.148	417	101	35	9	6.074	7	6.081
EVERGEM	688	1.053	3.466	2.269	2.008	691	195	45	37	10.452	25	10.477
GAVERE	245	374	1.246	890	750	258	70	14	9	3.856	10	3.866
GENT	17.468	24.384	32.141	15.922	10.817	3.787	1.294	503	340	106.656	11	106.667
KNESSELARE	222	281	885	597	543	188	67	9	9	2.801	2	2.803
LOCHRISTI	369	538	1.765	1.264	1.274	472	145	38	13	5.878	7	5.885
LOVENDEGEM	180	303	992	780	606	216	49	11	9	3.146	9	3.155
MELLE	228	469	1.163	784	644	231	54	16	5	3.594	9	3.603
MERELBEKE	475	826	2.530	1.592	1.419	440	119	28	12	7.441	16	7.457
MOERBEKE	169	243	728	397	366	146	25	9	5	2.088	3	2.091
NAZARETH	198	278	1.062	771	689	236	55	18	4	3.311	8	3.319
NEVELE	255	381	1.180	810	707	267	100	32	7	3.739	3	3.742
OOSTERZELE	240	426	1.379	952	902	366	82	22	11	4.380	7	4.387
SINT-MARTENS-LATEM	188	313	896	576	602	237	58	17	9	2.896	1	2.897
WAARSCHOOT	215	318	944	592	496	195	45	8	9	2.822	3	2.825
WACHTEBEKE	157	255	750	525	496	168	52	7	12	2.422	6	2.428
ZOMERGEM	215	297	933	624	538	203	51	13	6	2.880	1	2.881
ZULTE	277	498	1.550	1.071	964	335	95	32	21	4.843	5	4.848
ARR. OUDENAARDE	3.420	5.498	13.210	8.480	7.222	2.657	809	259	125	41.680	76	41.756
BRAKEL	398	617	1.525	1.122	904	303	95	21	5	4.990	11	5.001
HOREBEKE	58	64	170	134	121	52	23	5	3	630	2	632
KLUISBERGEN	178	289	755	425	380	158	49	15	5	2.254	3	2.257
KRUISHOUTEM	184	265	874	473	523	225	58	12	8	2.622	5	2.627
LIERDE	138	240	677	533	431	141	35	12	6	2.213	2	2.215
MAARKEDAL	156	235	603	468	410	174	52	22	10	2.130	7	2.137
OUDENAARDE	837	1.393	3.354	2.044	1.756	606	187	52	19	10.248	21	10.269

N.I.S. BEVOLKING OP 1-1-1991 HUISHOUDENS	TABEL OO.07 A									BLZ. 10.-		ALLE ADMINISTRATIEVE EENHEDEN	
	PRIVATE HUISHOUDENS NAAR GROOTTE VAN HET HUISHOUDEN EN AANTAL COLLECTIEVE HUISHOUDENS												
WOONPLAATS	PRIVATE HUISHOUDENS										TOTAAL COLLECTIEVE HUISHOUDENS	TOTAAL DER HUISHOUDENS	
	MANNEN- ALLEEN- WONEND	VROUWEN- ALLEEN- WONEND	2 PER- SONEN	3 PER- SONEN	4 PER- SONEN	5 PER- SONEN	6 PER- SONEN	7 PER- SONEN	8 PER- SONEN EN MEER	TOTAAL PRIVATE HUIS- HOUDENS			
RONSE	959	1.658	3.089	1.757	1.348	483	152	69	55	9.570	16	9.586	
WORTEGEM-PETEGEM	156	193	613	432	406	162	54	20	7	2.043	1	2.044	
ZINGEM	154	274	787	515	428	162	36	11	3	2.370	3	2.373	
ZWALM	202	270	763	577	515	191	68	20	4	2.610	5	2.615	
ARR. SINT-NIKLAAS	6.829	9.693	26.141	16.522	13.549	4.957	1.502	422	361	79.976	99	80.075	
BEVEREN	1.266	1.730	5.059	3.336	2.865	1.048	277	63	22	15.666	15	15.681	
KRUIBEKE	398	548	1.781	1.181	920	338	87	26	18	5.297	5	5.302	
LOKEREN	1.143	1.715	4.149	2.579	2.090	773	280	105	101	12.935	24	12.959	
SINT-GILLIS-WAAS	414	543	1.846	1.252	1.086	433	114	37	15	5.740	4	5.744	
SINT-NIKLAAS	2.430	3.637	8.681	5.002	4.055	1.461	444	116	137	25.963	38	26.001	
STEKENE	386	525	1.791	1.238	1.055	392	126	29	16	5.558	6	5.564	
TEMSE	792	995	2.834	1.934	1.478	512	174	46	52	8.817	7	8.824	
PROV. WEST-VLAANDEREN	40.705	61.702	134.211	81.716	71.436	26.130	7.194	1.721	727	425.542	627	426.169	
ARR. BRUGGE	11.129	17.299	32.413	19.454	16.929	5.846	1.570	400	146	105.186	110	105.296	
BEERNEM	338	400	1.477	1.017	1.035	339	110	37	8	4.761	18	4.779	
BLANKENBERGE	1.240	1.622	2.392	1.210	857	242	56	15	5	7.639	9	7.648	
BRUGGE	5.695	9.705	14.792	8.452	7.060	2.511	685	177	64	49.141	20	49.161	
DAMME	292	350	1.067	729	792	326	87	17	13	3.673	7	3.680	
JABBEKE	254	370	1.322	884	966	339	81	11	5	4.232	9	4.241	
KNOKKE-HEIST	1.881	2.730	4.566	2.262	1.792	527	125	40	12	13.935	12	13.947	
OOSTKAMP	535	779	2.278	1.617	1.481	467	146	38	10	7.351	8	7.359	
TORHOUT	416	676	2.038	1.420	1.254	469	117	33	12	6.435	13	6.448	
ZEDELGEM	405	591	2.188	1.679	1.520	544	137	24	12	7.100	13	7.113	
ZUIENKERKE	73	76	293	184	172	82	26	8	5	919	1	920	
ARR. DIKSMUIDE	1.282	1.897	5.322	3.475	3.176	1.249	365	94	58	16.918	36	16.954	
DIKSMUIDE	458	678	1.663	1.116	1.003	409	127	30	25	5.509	9	5.518	
HOUTHULST	266	331	1.038	644	591	234	55	14	7	3.180	8	3.188	
KOEKELARE	179	295	944	602	526	183	63	12	8	2.812	4	2.816	
KORTEMARK	290	447	1.309	937	868	321	91	28	14	4.305	10	4.315	
LO-RENINGE	89	146	368	176	188	102	29	10	4	1.112	5	1.117	
ARR. IEPER	3.016	4.617	11.995	7.364	6.775	2.870	845	224	70	37.776	72	37.848	
HEUVELLAND	297	346	867	566	555	272	88	25	9	3.025	4	3.029	
IEPER	1.121	1.669	4.072	2.408	2.321	954	290	55	18	12.908	30	12.938	
LANGEMARK-POELKAPELLE	187	242	855	564	484	208	58	17	5	2.620	2	2.622	
MESEN	26	53	111	76	66	32	10	4	1	379	-	379	
POPERINGE	546	931	2.155	1.258	1.307	559	153	49	16	6.974	18	6.992	
VLETEREN	106	129	390	212	235	120	49	11	4	1.256	4	1.260	
WERVIK	464	845	2.187	1.419	1.147	445	107	32	9	6.655	12	6.667	
ZONNEBEKE	269	402	1.358	861	660	280	90	31	8	3.959	2	3.961	
ARR. KORTRIJK	9.387	14.602	32.756	20.797	18.505	6.670	1.711	398	172	104.998	147	105.145	
ANZEGEM	299	491	1.429	1.012	913	381	102	23	8	4.658	7	4.665	
AVELGEM	233	419	1.136	714	534	217	48	18	9	3.328	6	3.334	
DEERLIJK	226	366	1.288	868	823	303	65	15	5	3.959	4	3.963	
HARELBEKE	821	1.150	3.167	2.109	1.783	557	150	30	9	9.776	6	9.782	
KORTRIJK	4.101	6.152	9.309	5.233	4.673	1.744	473	95	48	31.828	38	31.866	
KUURNE	336	501	1.444	1.002	875	330	78	18	7	4.591	4	4.595	
LENDELEDE	109	212	570	410	420	136	35	10	5	1.907	3	1.910	
MENEN	1.159	1.901	4.309	2.565	1.974	646	172	45	22	12.793	41	12.834	
SPIERE-HELKIJN	75	100	211	136	104	49	16	3	-	694	-	694	
WAREGEM	738	1.320	3.889	2.632	2.580	890	220	64	23	12.356	18	12.374	
WEVELGEM	726	1.178	3.394	2.268	2.241	825	196	39	21	10.888	11	10.899	
ZWEVEGEM	564	812	2.610	1.848	1.585	592	156	38	15	8.220	9	8.229	
ARR. OOSTENDE	7.883	11.081	18.907	10.101	7.620	2.532	696	158	73	59.051	86	59.137	
BREDENE	454	666	1.547	994	803	257	63	21	5	4.810	9	4.819	
DE HAAN	462	650	1.346	795	612	208	61	13	8	4.155	12	4.167	
GISTEL	271	437	1.158	809	678	238	51	19	8	3.669	6	3.675	
ICHTEGEM	311	451	1.560	994	896	324	82	16	13	4.647	5	4.652	
MIDDELKERKE	824	986	2.120	1.102	857	310	104	16	9	6.328	10	6.338	
OOSTENDE	5.348	7.589	10.163	4.764	3.210	989	275	66	26	32.430	40	32.470	
OUDENBURG	213	302	1.013	643	564	206	60	7	4	3.012	4	3.016	

WOONPLAATS	PRIVATE HUISHOUDENS										TOTAAL COLLECTIEVE HUISHOUDENS	TOTAAL DER HUISHOUDENS
	MANNEN ALLEEN-WONEND	VROUWEN ALLEEN-WONEND	2 PER-SONEN	3 PER-SONEN	4 PER-SONEN	5 PER-SONEN	6 PER-SONEN	7 PER-SONEN	8 PER-SONEN EN MEER	TOTAAL PRIVATE HUISHOUDENS		
ARR. ROESELARE	3.564	5.644	16.173	10.451	9.240	3.511	1.046	210	87	49.926	76	50.002
HOOGLEDE	156	255	947	658	662	277	91	19	5	3.070	9	3.079
INGELMUNSTER	230	378	1.231	805	689	266	70	16	8	3.693	4	3.697
IZEGEM	741	1.156	3.140	2.079	1.796	635	172	40	11	9.770	9	9.779
LEDEGEM	184	297	1.037	694	684	245	84	17	7	3.249	5	3.254
LICHTERVELDE	180	251	933	674	547	192	63	8	5	2.853	2	2.855
MOORSLEDE	246	357	1.234	759	752	291	90	18	9	3.756	7	3.763
ROESELARE	1.617	2.642	6.428	4.001	3.361	1.299	383	72	32	19.835	33	19.868
STADEN	210	308	1.223	781	749	306	93	20	10	3.700	7	3.707
ARR. TIJLT	2.162	3.068	9.588	6.380	6.107	2.191	644	151	72	30.363	58	30.421
ARDOOIE	205	295	1.050	718	658	275	81	18	14	3.314	4	3.318
DENTERGEM	182	229	783	527	535	211	59	19	9	2.554	4	2.558
MEULEBEKE	296	426	1.302	875	737	239	62	14	7	3.958	7	3.965
OOSTROZEBEKE	171	206	736	536	522	192	39	13	4	2.419	2	2.421
PITTEM	168	199	684	406	463	187	67	9	6	2.189	6	2.195
RUISELEDE	116	193	557	353	345	121	46	5	7	1.743	4	1.747
TIJLT	531	864	2.126	1.388	1.406	469	145	36	10	6.975	20	6.995
WIELSBEKE	175	271	883	607	640	220	67	20	9	2.892	4	2.896
WINGENE	318	385	1.467	970	801	277	78	17	6	4.319	7	4.326
ARR. VEURNE	2.282	3.494	7.057	3.694	3.084	1.261	317	86	49	21.324	42	21.366
ALVERINGEM	178	224	605	310	285	150	42	16	9	1.819	5	1.824
DE PANNE	560	925	1.464	662	507	178	46	7	3	4.352	5	4.357
KOKSIJDE	771	1.187	2.542	1.282	1.003	388	102	21	13	7.309	10	7.319
NIEUWPOORT	474	659	1.213	686	554	208	55	18	6	3.873	8	3.881
VEURNE	299	499	1.233	754	735	337	72	24	18	3.971	14	3.985

N.I.S. BEVOLKING OP 1-1-1991 HUISHOUDENS	TABEL 00.07 B PRIVATE HUISHOUDENS WAARVAN DE REFERENTIEPERSOON VAN VREEMDE NATIONALITEIT IS, NAAR GROOTTE VAN HET HUISHOUDEN								BLZ. 1.- ARRONDISSEMENTEN	
	WOONPLAATS	MANNEN ALLEEN- WONEND	VROUWEN ALLEEN- WONEND	2 PER- SONEN	3 PER- SONEN	4 PER- SONEN	5 PER- SONEN	6 PER- SONEN	7 PER- SONEN	8 PER- SONEN EN MEER
HET RIJK	72.889	48.872	74.768	60.277	57.870	27.185	12.370	6.379	7.670	368.280
BRUSSELS HOOFDSTEDELIJK GEW.	30.078	21.937	18.272	14.132	13.273	6.745	3.745	2.268	2.907	113.357
VLAAMS GEWEST	19.099	10.253	21.177	15.555	16.564	8.181	4.079	2.217	3.043	100.168
WAALS GEWEST	23.712	16.682	35.319	30.590	28.033	12.259	4.546	1.894	1.720	154.755
WAARVAN DUITSTALIGE GEMEENS.	1.026	587	1.303	797	646	244	62	15	17	4.697
PROV. ANTWERPEN	8.587	4.021	7.876	4.960	4.862	2.371	1.357	820	1.555	36.409
ARR. ANTWERPEN	7.465	3.425	5.654	3.570	3.450	1.658	1.002	623	1.247	28.094
ARR. MECHELEN	391	181	491	421	442	286	206	144	259	2.821
ARR. TURNHOUT	731	415	1.731	969	970	427	149	53	49	5.494
BRABANT	35.472	25.204	23.942	19.208	19.391	9.177	4.508	2.611	3.221	142.734
ARR. BRUSSEL-HOOFDSTAD	30.078	21.937	18.272	14.132	13.273	6.745	3.745	2.268	2.907	113.357
ARR. HALLE-VILVOORDE	1.577	1.191	2.505	2.220	2.707	979	279	126	129	11.713
ARR. LEUVEN	1.747	851	1.024	855	1.108	462	124	63	43	6.277
ARR. NIJVEL	2.070	1.225	2.141	2.001	2.303	991	360	154	142	11.387
HENEGOUWEN	9.315	7.971	17.339	15.686	14.159	6.250	2.347	917	827	74.811
ARR. AAT	184	142	351	368	327	129	63	29	31	1.624
ARR. CHARLEROI	4.079	3.086	7.029	6.337	5.714	2.620	1.113	482	482	30.942
ARR. BERGEN	2.263	2.225	3.871	3.599	3.064	1.347	493	165	140	17.167
ARR. MOESKROEN	383	577	1.153	906	873	353	102	36	50	4.433
ARR. ZINNIK	1.091	853	2.300	2.104	2.152	950	301	121	61	9.933
ARR. THUIN	626	558	1.606	1.506	1.277	522	177	55	45	6.372
ARR. DOORNIK	689	530	1.029	866	752	329	98	29	18	4.340
PROV. LUIK	10.219	6.182	12.817	10.342	9.189	3.937	1.420	641	583	55.330
ARR. HOEI	354	191	506	478	359	152	50	21	14	2.125
ARR. LUIK	7.733	4.860	9.742	7.936	7.117	2.977	1.080	480	417	42.342
ARR. VERVIERS	2.027	1.071	2.385	1.743	1.574	743	268	132	148	10.091
ARR. BORGWORM	105	60	184	185	139	65	22	8	4	772
LIMBURG	2.771	1.689	5.199	4.136	4.678	2.669	1.361	659	661	23.823
ARR. HASSELT	1.271	672	1.953	1.878	2.251	1.487	872	447	434	11.265
ARR. MAASEIK	586	383	1.669	1.085	1.222	621	275	114	155	6.110
ARR. TONGEREN	914	634	1.577	1.173	1.205	561	214	98	72	6.448
LUXEMBURG	738	429	1.046	888	870	343	126	52	33	4.525
ARR. AARLEN	356	195	488	440	396	124	32	11	2	2.044
ARR. BASTENAKEN	85	32	76	89	65	31	17	9	8	412
ARR. MARCHE-EN-FAMENNE	81	50	121	84	81	40	31	9	12	509
ARR. NEUFCHATEAU	75	64	109	83	96	47	21	8	9	512
ARR. VIRTON	141	88	252	192	232	101	25	15	2	1.048
PROV. NAMEN	1.370	875	1.976	1.673	1.512	738	293	130	135	8.702
ARR. DINANT	231	172	341	259	222	86	25	14	9	1.359
ARR. NAMEN	1.007	589	1.357	1.203	1.080	566	240	106	114	6.262
ARR. PHILIPPEVILLE	132	114	278	211	210	86	28	10	12	1.081
PROV. OOST-VLAANDEREN	2.589	1.360	2.670	1.965	1.956	1.196	764	473	589	13.562
ARR. AALST	139	65	202	186	169	89	48	20	19	937
ARR. DENDERMONDE	120	49	166	163	182	145	76	45	55	1.001
ARR. EKKLO	104	39	254	168	163	50	19	6	4	807
ARR. GENT	1.822	1.019	1.267	864	901	596	416	248	249	7.382
ARR. OUDENAARDE	81	44	138	112	107	55	35	27	39	638
ARR. SINT-NIKLAAS	323	144	643	472	434	261	170	127	223	2.797
PROV. WEST-VLAANDEREN	1.828	1.141	1.903	1.419	1.253	504	194	76	66	8.384
ARR. BRUGGE	630	386	504	312	249	113	31	8	5	2.238
ARR. DIKSMUIDE	10	6	15	18	18	11	6	1	3	88
ARR. IEPER	102	93	218	198	226	80	26	14	3	960
ARR. KORTRIJK	462	285	495	474	425	162	65	37	41	2.446
ARR. OOSTENDE	409	234	337	154	115	53	22	3	2	1.329
ARR. ROESELARE	66	19	103	97	68	33	14	3	3	406
ARR. TIELT	33	11	49	33	47	17	12	8	9	219
ARR. VEURNE	116	107	182	133	105	35	18	2	-	698

**HUISHOUDENS
OP 1-1-1992**

N.I.S. BEVOLKING OP 1-1-1992 HUISHOUDENS	TABEL 00.07 A PRIVATE HUISHOUDENS NAAR GROOTTE VAN HET HUISHOUDEN EN AANTAL COLLECTIEVE HUISHOUDENS									BLZ. 1.- ARRONDISSEMENTEN		
	WOONPLAATS	MANNEN ALLEEN- WONEND	VROUWEN ALLEEN- WONEND	2 PER- SONEN	3 PER- SONEN	4 PER- SONEN	5 PER- SONEN	6 PER- SONEN	7 PER- SONEN	8 PER- SONEN EN MEER	TOTAAL PRIVATE HUIS- HOUDENS	TOTAAL COLLEC- TIEVE HUIS- HOUDENS
HET RIJK	496.063	691.000	1.184.732	734.219	598.525	220.505	65.587	19.413	13.627	4.023.671	6.172	4.029.843
BRUSSELS HOOFDSTEDELIJK GEW.	103.573	137.254	111.139	54.747	37.742	14.824	6.105	2.933	3.252	471.569	596	472.165
VLAAMS GEWEST	234.731	326.364	696.483	436.338	369.822	129.918	35.880	9.578	6.369	2.245.483	2.879	2.248.362
WAALS GEWEST	157.759	227.382	377.110	243.134	190.961	75.763	23.602	6.902	4.006	1.306.619	2.697	1.309.316
WAARVAN DUITSTALIGE GEMEENS.	3.247	4.271	7.383	4.639	4.407	1.868	525	142	55	26.537	22	26.559
PROV. ANTWERPEN	81.505	106.647	199.709	115.848	95.900	34.315	9.744	2.670	2.552	648.890	760	649.650
ARR. ANTWERPEN	59.293	76.912	119.555	62.959	49.466	18.332	5.544	1.637	1.903	395.601	431	396.032
ARR. MECHELEN	11.065	15.863	38.091	23.398	17.810	6.123	1.766	483	400	114.999	160	115.159
ARR. TURNHOUT	11.147	13.872	42.063	29.491	28.624	9.860	2.434	550	249	138.290	169	138.459
BRABANT	156.903	211.885	264.045	154.843	121.820	44.630	13.997	4.910	4.275	977.308	1.290	978.598
ARR. BRUSSEL-HOOFDSTAD	103.573	137.254	111.139	54.747	37.742	14.824	6.105	2.933	3.252	471.569	596	472.165
ARR. HALLE-VILVOORDE	18.924	27.979	65.878	43.031	36.026	11.656	2.912	704	383	207.493	247	207.740
ARR. LEUVEN	20.742	28.048	52.823	33.330	26.897	9.591	2.457	571	297	174.756	236	174.992
ARR. NIJVEL	13.664	18.604	34.205	23.735	21.155	8.559	2.523	702	343	123.490	211	123.701
HENEGOUWEN	58.830	89.779	153.660	100.388	71.937	27.432	8.641	2.640	1.638	514.945	773	515.718
ARR. AAT	2.970	4.466	9.098	6.266	4.496	1.736	575	170	92	29.869	38	29.907
ARR. CHARLEROI	22.780	34.613	52.107	33.358	22.625	8.601	2.815	980	711	178.590	143	178.733
ARR. BERGEN	11.418	17.906	29.990	19.957	14.071	5.271	1.636	474	280	101.003	191	101.194
ARR. MOESKROEN	2.569	4.376	8.891	5.336	4.297	1.624	463	119	88	27.763	54	27.817
ARR. ZINNIK	7.219	11.027	20.191	13.392	9.860	3.687	1.098	332	169	66.975	97	67.072
ARR. THUIN	5.430	8.388	16.874	11.451	8.497	3.293	1.023	303	157	55.416	100	55.516
ARR. DOORNIK	6.444	9.003	16.509	10.628	8.091	3.220	1.031	262	141	55.329	150	55.479
PROV. LUIK	58.734	79.325	118.956	73.411	57.106	21.642	6.573	1.878	1.107	418.732	875	419.607
ARR. HOEI	4.289	5.986	10.740	7.262	5.577	2.265	677	194	93	37.083	276	37.359
ARR. LUIK	40.263	53.197	73.242	43.844	31.686	11.069	3.339	976	638	258.254	395	258.649
ARR. VERVIERS	11.850	16.474	27.675	17.138	15.907	6.834	2.091	585	327	98.881	173	99.054
ARR. BORGWORM	2.332	3.668	7.299	5.167	3.936	1.474	466	123	49	24.514	31	24.545
LIMBURG	21.420	27.382	75.359	57.951	55.644	20.063	5.627	1.670	979	266.095	428	266.523
ARR. HASSELT	11.038	14.717	37.840	28.364	26.517	9.256	2.656	841	560	131.789	182	131.971
ARR. MAASEIK	4.711	5.826	19.071	15.009	16.218	5.972	1.588	442	238	69.075	86	69.161
ARR. TONGEREN	5.671	6.839	18.448	14.578	12.909	4.835	1.383	387	181	65.231	160	65.391
LUXEMBURG	9.047	13.554	24.064	15.179	15.250	7.091	2.166	607	297	87.255	220	87.475
ARR. AARLEN	2.103	3.014	5.583	3.735	3.232	1.259	290	54	26	19.296	32	19.328
ARR. BASTENAKEN	1.415	2.042	3.558	2.255	2.446	1.276	450	146	63	13.651	28	13.679
ARR. MARCHE-EN-FAMENNE	1.715	2.612	4.737	2.973	2.995	1.425	447	158	79	17.141	72	17.213
ARR. NEUFCHATEAU	1.953	3.129	5.343	3.303	3.448	1.780	583	147	78	19.764	55	19.819
ARR. VIRTON	1.861	2.757	4.843	2.913	3.129	1.351	396	102	51	17.403	33	17.436
PROV. NAMEN	17.484	26.120	46.225	30.421	25.513	11.039	3.699	1.075	621	162.197	618	162.815
ARR. DINANT	3.887	6.011	10.251	6.273	5.696	2.650	891	235	115	36.009	112	36.121
ARR. NAMEN	10.992	16.583	29.242	19.779	16.176	6.955	2.338	724	439	103.228	462	103.690
ARR. PHILIPPEVILLE	2.605	3.526	6.732	4.369	3.641	1.434	470	116	67	22.960	44	23.004
PROV. OOST-VLAANDEREN	50.585	73.711	166.077	104.373	83.622	28.384	8.181	2.312	1.471	518.716	578	519.294
ARR. AALST	7.940	12.321	31.871	22.569	16.723	5.123	1.365	368	161	98.441	119	98.560
ARR. DENDERMONDE	5.499	8.157	22.153	15.047	12.078	3.995	1.081	258	163	68.431	93	68.524
ARR. EEKLO	2.714	3.762	9.840	6.050	5.144	1.664	499	112	60	29.845	40	29.885
ARR. GENT	23.920	34.116	62.083	35.671	28.709	10.140	2.971	947	579	199.136	157	199.293
ARR. OUDENAARDE	3.532	5.503	13.355	8.496	7.277	2.609	807	227	145	41.951	70	42.021
ARR. SINT-NIKLAAS	6.980	9.852	26.775	16.540	13.691	4.853	1.458	400	363	80.912	99	81.011
PROV. WEST-VLAANDEREN	41.555	62.597	136.637	81.805	71.733	25.909	6.959	1.651	687	429.533	630	430.163
ARR. BRUGGE	11.367	17.675	32.863	19.553	16.931	5.814	1.519	367	143	106.232	107	106.339
ARR. DIKSMUIDE	1.333	1.938	5.444	3.488	3.175	1.228	344	99	50	17.099	35	17.134
ARR. IEPER	3.112	4.667	12.184	7.358	6.757	2.840	812	211	69	38.010	74	38.084
ARR. KORTRIJK	9.597	14.886	33.193	20.837	18.563	6.641	1.665	361	163	105.906	147	106.053
ARR. OOSTENDE	7.869	11.043	19.388	10.118	7.670	2.510	708	169	69	59.544	87	59.631
ARR. ROESELARE	3.694	5.723	16.577	10.448	9.277	3.472	976	209	87	50.463	76	50.539
ARR. TIELT	2.234	3.154	9.738	6.329	6.225	2.162	610	156	59	30.667	57	30.724
ARR. VEURNE	2.349	3.511	7.250	3.674	3.135	1.242	325	79	47	21.612	47	21.659

N.I.S. BEVOLKING OP 1-1-1992 HUISHOUDENS	TABEL OO.07 A PRIVATE HUISHOUDENS NAAR GROOTTE VAN HET HUISHOUDEN EN AANTAL COLLECTIEVE HUISHOUDENS										BLZ. 1.- ALLE ADMINISTRATIEVE EENHEDEN		
	WOONPLAATS	PRIVATE HUISHOUDENS									TOTAAL PRIVATE HUIS- HOUDENS	TOTAAL COLLEC- TIEVE HUIS- HOUDENS	TOTAAL DER HUIS- HOUDENS
		MANNEN ALLEEN- WONEND	VROUWEN ALLEEN- WONEND	2 PER- SONEN	3 PER- SONEN	4 PER- SONEN	5 PER- SONEN	6 PER- SONEN	7 PER- SONEN	8 PER- SONEN EN MEER			
HET RIJK	496.063	691.000	1.184.732	734.219	598.525	220.505	65.587	19.413	13.627	4.023.671	6.172	4.029.843	
PROV. ANTWERPEN	81.505	106.647	199.709	115.848	95.900	34.315	9.744	2.670	2.552	648.890	760	649.650	
ARR. ANTWERPEN	59.293	76.912	119.555	62.959	49.466	18.332	5.544	1.637	1.903	395.601	431	396.032	
AARTSELAAR	262	380	1.519	1.218	1.037	381	85	17	4	4.903	4	4.907	
ANTWERPEN	43.460	55.057	65.229	29.099	18.639	6.653	2.348	960	1.578	223.023	220	223.243	
BOECHOUT	282	369	1.174	802	772	330	92	20	13	3.854	11	3.865	
BOOM	759	1.164	2.241	1.069	666	166	54	15	24	6.158	8	6.166	
BORSBEEK	379	510	1.453	853	595	181	35	9	3	4.018	6	4.024	
BRASSCHAAT	1.951	2.393	4.010	2.389	2.355	914	229	36	14	14.291	2	14.293	
BRECHT	511	620	2.296	1.588	1.565	580	199	54	20	7.433	9	7.442	
EDEGEM	980	1.510	2.937	1.652	1.495	542	125	22	13	9.276	6	9.282	
ESSEN	435	539	1.542	974	1.072	437	113	37	14	5.163	7	5.170	
HEMIKSEM	407	559	1.337	758	528	159	47	9	7	3.811	2	3.813	
HOVE	204	326	732	479	593	318	76	13	7	2.748	2	2.750	
KALMTHOUT	451	603	1.691	1.105	1.126	475	142	36	16	5.645	13	5.658	
KAPellen	762	1.133	3.008	1.849	1.645	588	143	32	8	9.168	27	9.195	
KONTICH	445	652	2.102	1.401	1.281	538	136	47	29	6.631	5	6.636	
LINT	152	212	663	478	542	221	66	8	11	2.353	2	2.355	
MALLE	315	389	1.246	858	911	366	116	32	11	4.244	13	4.257	
MORTSEL	1.396	2.119	3.349	1.684	1.468	605	157	30	16	10.824	21	10.845	
NIEL	337	440	1.315	672	355	106	52	5	2	3.284	2	3.286	
RANST	452	549	1.695	1.137	1.253	451	156	26	18	5.737	9	5.746	
RUMST	336	466	1.798	1.174	895	331	91	14	11	5.116	6	5.122	
SCHELLE	215	293	1.010	610	429	141	30	6	2	2.736	3	2.739	
SCHILDE	782	1.078	2.042	1.302	1.302	555	142	25	11	7.239	-	7.239	
SCHOTEN	1.180	1.759	4.136	2.343	1.963	665	170	40	15	12.271	17	12.288	
STABROEK	408	511	1.808	1.441	1.183	401	103	22	4	5.881	2	5.883	
WIJNEGEM	249	454	1.142	615	485	192	55	6	6	3.204	8	3.212	
WONMELGEM	318	454	1.371	848	789	276	63	16	6	4.141	4	4.145	
WUUSTWEZEL	422	474	1.523	1.058	1.176	492	143	30	11	5.329	5	5.334	
ZANDHOVEN	228	329	1.162	822	828	319	98	13	5	3.804	6	3.810	
ZOERSEL	336	516	1.705	1.310	1.381	583	178	39	16	6.064	7	6.071	
ZWIJNDRECHT	879	1.054	2.319	1.371	1.137	366	100	18	8	7.252	4	7.256	
ARR. MECHELEN	11.065	15.863	38.091	23.398	17.810	6.123	1.766	483	400	114.999	160	115.159	
BERLAAR	290	357	1.227	859	589	187	61	19	5	3.594	7	3.601	
BONHEIDEN	340	485	1.527	997	847	333	93	22	8	4.652	22	4.674	
BORNEM	575	775	2.271	1.562	1.331	436	88	24	12	7.074	10	7.084	
DUFFEL	462	781	1.838	1.122	919	393	78	15	6	5.614	5	5.619	
HEIST-OP-DEN-BERG	1.044	1.396	4.350	3.184	2.352	703	200	49	28	13.306	13	13.319	
LIER	1.184	1.903	4.335	2.505	1.673	566	205	63	45	12.479	26	12.505	
MECHELEN	3.646	5.606	10.440	5.220	3.867	1.470	499	153	231	31.132	42	31.174	
NIJLEN	500	673	2.277	1.679	1.307	490	123	29	10	7.088	8	7.096	
PUTTE	652	750	1.936	1.288	930	273	60	11	5	5.905	6	5.911	
PUURS	418	518	1.762	1.237	1.086	355	86	22	5	5.489	6	5.495	
SINT-AMANDS	168	247	785	582	496	171	50	14	8	2.521	4	2.525	
SINT-KATELIJNE-WAVER	591	721	2.252	1.392	1.220	393	112	17	19	6.717	6	6.723	
WILLEBROEK	1.195	1.651	3.091	1.771	1.193	353	111	45	18	9.428	5	9.433	
ARR. TURNHOUT	11.147	13.872	42.063	29.491	28.624	9.860	2.434	550	249	138.290	169	138.459	
ARENDONK	287	371	1.143	814	831	296	88	36	9	3.875	6	3.881	
BAARLE-HERTOG	95	89	252	128	147	54	20	2	3	790	2	792	
BALEN	539	639	2.157	1.584	1.365	431	84	21	8	6.828	4	6.832	
BEERSE	335	393	1.334	1.055	1.129	449	106	18	16	4.835	6	4.841	
DESSEL	182	253	927	694	675	179	37	7	4	2.958	1	2.959	
GEEL	959	1.313	3.635	2.410	2.369	785	204	39	16	11.730	19	11.749	
GROBBENDONK	294	320	1.169	812	696	221	58	11	5	3.586	6	3.592	
HERENTALS	772	1.070	2.911	1.920	1.663	549	165	43	17	9.110	19	9.129	
HERENTHOUT	195	246	856	702	576	184	40	15	5	2.819	1	2.820	
HERSELT	449	438	1.599	1.080	881	275	72	7	3	4.804	5	4.809	
HOOGSTRATEN	378	447	1.503	990	1.217	569	159	31	10	5.304	5	5.309	
HULSHOUT	244	283	999	684	514	143	27	11	1	2.906	-	2.906	
KASTERLEE	391	438	1.551	1.130	1.393	490	110	21	11	5.535	7	5.542	
LAAKDAL	375	453	1.559	1.176	1.095	326	86	17	12	5.099	3	5.102	
LILLE	322	349	1.309	958	1.131	437	93	29	13	4.641	5	4.646	
MEERHOUT	246	285	1.007	747	643	229	55	22	7	3.241	1	3.242	

N.I.S. BEVOLKING OP 1-1-1992 HUISHOUDENS	TABEL OO.07 A PRIVATE HUISHOUDENS NAAR GROOTTE VAN HET HUISHOUDEN EN AANTAL COLLECTIEVE HUISHOUDENS										BLZ. 2.- ALLE ADMINISTRATIEVE EENHEDEN	
	WOONPLAATS	PRIVATE HUISHOUDENS									TOTAAL COLLEC- TIEVE HUIS- HOUDENS	TOTAAL DER HUIS- HOUDENS
MANNEN/ ALLEEN- WONEND		ROUWEN/ ALLEEN- WONEND	2 PER- SONEN	3 PER- SONEN	4 PER- SONEN	5 PER- SONEN	6 PER- SONEN	7 PER- SONEN	8 PER- SONEN EN MEER	TOTAAL PRIVATE HUIS- HOUDENS		
MERKSPLAS	148	149	593	469	607	296	67	9	6	2.344	4	2.348
MOL	955	1.284	3.489	2.383	2.265	728	159	41	19	11.323	18	11.341
OLEN	261	310	1.066	868	820	257	67	12	6	3.667	3	3.670
OUD-TURNHOUT	213	283	1.184	877	997	286	87	14	10	3.951	3	3.954
RAVELS	309	370	1.195	795	921	360	95	23	4	4.072	6	4.078
RETIE	216	230	893	673	743	287	58	8	7	3.115	1	3.116
RIJKEVORSEL	228	303	998	737	717	280	83	24	5	3.375	2	3.377
TURNHOUT	1.839	2.466	4.959	2.836	2.334	787	173	42	33	15.469	24	15.493
VORSELAAR	262	242	795	533	498	156	40	7	5	2.538	4	2.542
VOSELAAR	156	220	898	699	790	295	76	9	3	3.146	6	3.152
WESTERLO	497	628	2.082	1.737	1.607	511	125	31	11	7.229	8	7.237
BRABANT	156.903	211.885	264.045	154.843	121.820	44.630	13.997	4.910	4.275	977.308	1.290	978.598
ARR. BRUSSEL-HOOFDSTAD	103.573	137.254	111.139	54.747	37.742	14.824	6.105	2.933	3.252	471.569	596	472.165
ANDERLECHT	7.624	10.650	11.908	5.565	3.619	1.309	548	277	294	41.794	33	41.827
OUDEGEM	2.280	3.741	3.884	1.935	1.432	457	122	37	7	13.895	25	13.920
SINT-AGATHA-BERCHEM	1.080	1.890	2.566	1.361	904	289	74	36	11	8.211	18	8.229
BRUSSEL	18.488	19.766	14.111	7.197	4.881	2.063	988	583	743	68.820	41	68.861
ETTERBEEK	4.779	6.773	4.619	2.055	1.333	560	221	82	71	20.493	55	20.548
EVERE	2.401	4.039	4.255	2.071	1.173	374	125	44	44	14.526	6	14.532
VORST	3.081	5.303	6.000	2.919	1.983	757	328	177	166	20.714	27	20.741
GANSHOREN	1.468	2.906	3.295	1.362	818	231	44	24	13	10.161	23	10.184
ELSENE	14.084	15.454	7.437	3.579	2.461	807	268	102	98	44.290	6	44.296
JETTE	2.496	4.443	5.822	2.643	1.688	505	178	69	65	17.909	31	17.940
KOEKELBERG	1.328	1.876	2.083	1.018	603	264	112	66	55	7.405	12	7.417
SINT-JANS-MOLENBEEK	10.260	12.664	5.842	3.053	1.843	940	540	385	492	36.019	19	36.038
SINT-GILLIS	5.505	5.475	4.380	2.357	1.624	706	298	172	236	20.753	29	20.782
SINT-JOOST-TEN-NODE	2.561	2.382	1.710	999	771	465	299	158	175	9.520	22	9.542
SCHAARBEEK	10.574	13.322	10.573	5.438	3.883	1.856	1.041	522	669	47.878	50	47.928
UKKEL	6.237	10.415	9.323	4.569	3.498	1.284	343	60	51	35.780	103	35.883
WATERMAAL-BOSVOORDE	2.356	3.732	3.020	1.559	1.223	372	85	16	7	12.370	17	12.387
SINT-LAMBRECHTS-WOLUWE	4.458	8.137	5.788	2.775	1.976	747	235	58	34	24.208	36	24.244
SINT-PIETERS-WOLUWE	2.513	4.286	4.523	2.292	2.029	838	256	65	21	16.823	43	16.866
ARR. HALLE-VILVOORDE	18.924	27.979	65.878	43.031	36.026	11.656	2.912	704	383	207.493	247	207.740
AFFLIGEM	223	413	1.327	986	836	265	72	17	10	4.149	3	4.152
ASSE	956	1.397	3.555	2.224	1.726	545	135	33	22	10.593	12	10.605
BEERSEL	676	1.013	2.713	1.729	1.528	536	126	35	15	8.371	10	8.381
BEVER	79	92	184	142	115	44	19	6	1	682	-	682
DILBEEK	1.238	1.812	4.639	3.034	2.466	762	194	33	17	14.195	23	14.218
DROGENBOS	278	375	628	377	270	69	10	11	6	2.024	6	2.030
GALMAARDEN	181	296	870	652	503	156	39	8	5	2.710	1	2.711
GOOIK	159	240	870	619	597	229	76	17	7	2.814	3	2.817
GRIMBERGEN	1.293	2.143	4.325	2.601	1.969	604	130	33	14	13.112	17	13.129
HALLE	1.401	2.045	4.510	2.624	1.896	635	187	43	29	13.370	16	13.386
HERNE	157	227	690	473	433	144	47	18	7	2.196	3	2.199
HOEILAART	409	564	1.159	718	666	187	49	9	6	3.767	8	3.775
KAMPENHOUT	305	443	1.135	784	732	229	60	15	9	3.712	5	3.717
KAPELLE-OP-DEN-BOS	176	280	971	704	632	219	69	15	6	3.072	2	3.074
KRAAINEM	417	641	1.444	858	825	366	86	26	10	4.673	11	4.684
LENNIK	245	327	912	661	608	178	57	8	7	3.003	7	3.010
LIEDEKERKE	355	530	1.427	1.128	759	169	40	4	3	4.415	6	4.421
LINKEBEEK	299	373	479	331	306	96	25	5	3	1.917	3	1.920
LONDERZEEL	531	852	1.963	1.414	1.252	356	75	18	6	6.467	4	6.471
MACHELEN	417	701	1.537	979	682	197	34	14	12	4.573	4	4.577
MEISE	414	563	1.756	1.429	1.321	420	98	24	6	6.031	10	6.041
MERCHTEM	328	477	1.405	1.026	965	365	103	16	11	4.696	4	4.700
OPWIJK	336	425	1.239	928	812	309	75	20	5	4.149	4	4.153
OVERIJSE	705	998	2.540	1.725	1.738	565	131	19	6	8.427	19	8.446
PEPINGEN	93	109	415	261	297	120	21	5	7	1.328	3	1.331
ROOSDAAL	228	327	1.068	829	721	270	71	23	11	3.548	7	3.555
SINT-GENESIUS-RODE	749	979	1.775	1.216	1.336	504	101	27	9	6.696	11	6.707
SINT-PIETERS-LEEUEW	918	1.464	3.816	2.461	1.905	545	126	39	18	11.292	6	11.298
STEENOKKERZEEL	268	416	1.241	836	666	224	50	13	8	3.722	5	3.727
TERNAT	372	548	1.577	1.125	979	303	52	17	5	4.978	3	4.981
VILVOORDE	2.055	2.953	4.720	2.517	1.669	480	178	58	48	14.678	5	14.683

N.I.S.		TABEL 00.07 A								BLZ. 3.-			
BEVOLKING OP 1-1-1992		PRIVATE HUISHOUDENS NAAR GROOTTE VAN HET HUISHOUDEN EN AANTAL COLLECTIEVE HUISHOUDENS										ALLE ADMINISTRATIEVE EENHEDEN	
HUISHOUDENS		PRIVATE HUISHOUDENS										TOTAAL COLLECTIEVE HUISHOUDENS	TOTAAL DER HUISHOUDENS
WOONPLAATS		MANNEN ALLEEN-WONEND	WROUWEN ALLEEN-WONEND	2 PER-SONEN	3 PER-SONEN	4 PER-SONEN	5 PER-SONEN	6 PER-SONEN	7 PER-SONEN	8 PER-SONEN EN MEER	TOTAAL PRIVATE HUIS-HOUDENS		
WEMMEL	474	914	1.772	1.120	922	248	66	7	9	5.532	9	5.541	
WEZEMBEEK-OPPEM	423	639	1.375	871	943	412	104	27	8	4.802	6	4.808	
ZAVENTEM	1.225	1.622	3.433	2.060	1.647	483	93	23	24	10.610	10	10.620	
ZEMST	541	781	2.408	1.589	1.304	422	113	18	13	7.189	1	7.190	
ARR. LEUVEN	20.742	28.048	52.823	33.330	26.897	9.591	2.457	571	297	174.756	236	174.992	
AARSCHOT	1.159	1.474	3.770	2.352	1.597	403	77	20	9	10.861	23	10.884	
BEGIJNENDIJK	194	274	994	778	573	177	45	9	6	3.050	1	3.051	
BEKKEVOORT	147	183	628	420	362	154	44	8	9	1.955	1	1.956	
BERTEM	235	357	925	607	626	216	60	12	9	3.047	3	3.050	
BIERBEEK	204	288	772	584	661	260	81	27	7	2.884	10	2.894	
BOORTMEERBEEK	267	387	1.343	846	727	258	58	21	7	3.914	3	3.917	
BOUTERSEM	161	221	759	531	449	175	53	9	6	2.364	4	2.368	
DIEST	1.228	1.540	2.527	1.645	1.349	412	108	29	13	8.851	18	8.869	
GEETBETS	170	206	639	493	377	136	42	7	3	2.073	-	2.073	
GLABBEEK	134	181	540	394	336	136	24	7	7	1.759	-	1.759	
HAACHT	358	537	1.507	976	829	275	70	15	16	4.583	7	4.590	
HERENT	498	748	1.937	1.208	1.235	527	135	20	12	6.320	7	6.327	
HOEGAARDEN	234	393	743	451	328	106	32	6	2	2.295	2	2.297	
HOLSBEEK	214	261	856	567	549	229	63	16	8	2.763	3	2.766	
HULDENBERG	229	346	940	595	561	200	47	11	7	2.936	6	2.942	
KEERBERGEN	278	391	1.147	868	796	304	57	26	12	3.879	-	3.879	
KORTENAKEN	195	224	808	632	479	191	63	19	7	2.618	1	2.619	
KORTENBERG	531	871	1.899	1.212	1.091	394	100	29	11	6.138	2	6.140	
LANDEN	389	699	1.799	1.355	871	270	66	13	6	5.468	4	5.472	
LEUVEN	8.854	11.065	10.791	5.132	3.915	1.573	429	111	56	41.926	44	41.970	
LINTER	167	287	773	528	420	167	55	7	5	2.409	1	2.410	
LUBBEEK	290	382	1.277	938	957	374	112	24	6	4.360	6	4.366	
OUD-HEVERLEE	217	311	957	680	742	339	111	27	10	3.394	5	3.399	
ROTSelaar	381	515	1.521	1.028	881	341	85	21	11	4.784	5	4.789	
SCHERPENHEUVEL-ZICHEM	633	998	2.733	1.989	1.309	358	86	9	10	8.125	10	8.135	
TERVUREN	608	931	2.089	1.443	1.400	529	122	25	9	7.156	40	7.196	
TIELT-WINGE	254	388	1.141	788	607	207	55	15	5	3.460	1	3.461	
TIENEN	1.989	2.925	4.654	2.539	1.601	459	87	11	15	14.280	20	14.300	
TREMELO	310	370	1.458	1.048	751	255	53	11	5	4.261	4	4.265	
ZOUTLEEuw	214	295	896	703	518	166	37	6	8	2.843	5	2.848	
ARR. NIJVEL	13.664	18.604	34.205	23.735	21.155	8.559	2.523	702	343	123.490	211	123.701	
BEVEKOM	181	229	610	435	396	171	42	17	6	2.087	2	2.089	
EIGENBRAKEL	1.295	1.867	3.416	2.534	2.337	845	206	36	8	12.544	19	12.563	
KASTEELBRAKEL	239	388	966	686	536	195	57	16	5	3.088	1	3.089	
CHASTRE	157	222	479	375	402	176	73	31	16	1.931	1	1.932	
CHAUMONT-GISTOUX	315	376	805	597	661	265	83	25	6	3.133	4	3.137	
COURT-SAINT-ETIENNE	378	494	885	576	451	220	57	22	10	3.093	6	3.099	
GENEPIEN	487	677	1.441	949	831	350	97	30	15	4.877	4	4.881	
GRAVEN	441	537	1.137	800	667	257	93	31	11	3.974	11	3.985	
HELECINE	121	194	350	226	172	63	14	9	-	1.149	1	1.150	
INCOURT	114	188	399	257	223	92	29	13	1	1.316	3	1.319	
ITTER	176	288	588	384	324	131	39	9	5	1.944	6	1.950	
GELDENAKEN	442	589	1.170	774	558	264	92	21	13	3.923	12	3.935	
TERHULPEN	315	450	693	466	496	191	39	7	10	2.667	11	2.678	
LASNE	480	568	1.178	821	993	401	113	21	7	4.582	9	4.591	
MONT-SAINT-GUIBERT	184	274	525	362	302	161	63	11	6	1.888	6	1.894	
NIJVEL	1.392	2.101	2.737	1.711	1.278	522	126	37	21	9.925	10	9.935	
ORP-JAUCHE	281	426	867	533	353	150	42	9	3	2.664	4	2.668	
OTTIGNIES-LOUVAIN-LA-NVE	1.521	1.424	1.960	1.511	1.486	685	268	77	54	8.986	25	9.011	
PERWIJS	184	255	645	497	412	173	62	20	5	2.253	3	2.256	
RAMILLIES	147	202	506	388	256	147	45	16	1	1.708	1	1.709	
REBECC	322	471	1.052	717	583	239	61	25	8	3.478	3	3.481	
RIXENSART	988	1.396	2.232	1.494	1.348	524	149	36	20	8.187	20	8.207	
TUBEKE	587	969	2.349	1.708	1.300	466	157	57	42	7.635	4	7.639	
VILLERS-LA-VILLE	314	403	915	622	548	222	62	19	8	3.113	3	3.116	
WALHAIN	137	208	452	339	340	148	56	11	5	1.696	4	1.700	
WATERLOO	1.187	1.577	2.788	1.905	2.022	765	172	49	22	10.487	22	10.509	
WAVER	1.279	1.831	3.060	2.068	1.880	736	226	47	35	11.162	16	11.178	

N.I.S. BEVOLKING OP 1-1-1992 HUISHOUDENS	TABEL 00.07 A PRIVATE HUISHOUDENS NAAR GROOTTE VAN HET HUISHOUDEN EN AANTAL COLLECTIEVE HUISHOUDENS										BLZ. 4.- ALLE ADMINISTRATIEVE EENHEDEN	
WOONPLAATS	PRIVATE HUISHOUDENS										TOTAAL COLLECTIEVE HUISHOUDENS	TOTAAL DER HUISHOUDENS
	MANNEN ALLEEN-WONEND	VROUWEN ALLEEN-WONEND	2 PERSONEN	3 PERSONEN	4 PERSONEN	5 PERSONEN	6 PERSONEN	7 PERSONEN	8 PERSONEN EN MEER	TOTAAL PRIVATE HUISHOUDENS		
HENEGOUWEN	58.830	89.779	153.660	100.388	71.937	27.432	8.641	2.640	1.638	514.945	773	515.718
ARR. AAT	2.970	4.466	9.098	6.266	4.496	1.736	575	170	92	29.869	38	29.907
AAT	1.119	1.656	2.908	2.027	1.418	491	168	37	14	9.838	7	9.845
BELOEIL	507	772	1.676	1.078	734	289	87	23	9	5.175	8	5.183
BERNISSART	352	563	1.243	921	678	277	99	36	34	4.203	6	4.209
BRUGLETTE	154	169	372	258	182	89	21	11	3	1.259	1	1.260
CHIEVRES	190	289	669	516	352	128	38	17	8	2.207	2	2.209
ELZELE	182	301	614	434	314	126	49	11	7	2.038	6	2.044
VLOESBERG	109	181	369	221	185	61	17	3	4	1.150	6	1.156
FRASNES-LEZ-ANVAING	357	535	1.247	811	633	275	96	32	13	3.999	2	4.001
ARR. CHARLEROI	22.780	34.613	52.107	33.358	22.625	8.601	2.815	980	711	178.590	143	178.733
AISEAU-PRESLES	326	537	1.228	847	625	271	104	41	31	4.010	4	4.014
CHAPELLE-LEZ-HERLAIMONT	486	853	1.749	1.184	836	300	100	26	13	5.547	2	5.549
CHARLEROI	14.225	20.624	26.363	15.450	9.976	3.769	1.306	443	365	92.521	15	92.536
CHATELET	2.126	3.213	4.445	2.949	1.983	659	200	68	46	15.689	22	15.711
COURCELLES	1.129	1.914	3.511	2.496	1.625	616	199	62	46	11.598	11	11.609
FARCIENNES	374	683	1.169	844	648	314	141	79	43	4.295	6	4.301
FLEURUS	951	1.532	2.567	1.814	1.327	510	125	51	33	8.910	9	8.919
FONTAINE-L'EVEQUE	642	1.121	2.119	1.373	1.034	340	139	41	30	6.839	22	6.861
GERPINNES	312	487	1.311	1.007	708	301	69	16	11	4.222	10	4.232
LES BONS VILLERS	227	403	820	646	559	211	55	21	19	2.961	9	2.970
MANAGE	715	1.242	2.564	1.744	1.179	519	158	62	27	8.210	10	8.220
MONTIGNIES-LE-TILLEUL	335	692	1.377	854	594	208	41	11	3	4.115	4	4.119
PONT-A-CELLES	562	801	1.771	1.356	945	314	97	29	11	5.886	10	5.896
SENEFFE	370	511	1.113	794	586	269	81	30	33	3.787	9	3.796
ARR. BERGEN	11.418	17.906	29.990	19.957	14.071	5.271	1.636	474	280	101.003	191	101.194
BOUSSU	632	1.283	2.326	1.718	1.234	460	152	57	26	7.888	13	7.901
COLFONTAINE	830	1.431	2.451	1.654	1.186	534	163	54	52	8.355	7	8.362
DOUR	1.001	1.508	2.118	1.228	903	366	109	37	20	7.290	9	7.299
FRAMERIES	971	1.826	2.666	1.727	1.202	391	125	38	18	8.964	5	8.969
HENSIES	245	337	729	512	396	178	81	26	14	2.518	1	2.519
HONNELLES	194	281	579	394	274	123	48	7	5	1.905	6	1.911
JURBEKE	209	463	917	723	557	190	59	21	6	3.145	4	3.149
LENS	124	194	430	288	211	98	33	10	6	1.394	1	1.395
BERGEN	5.057	7.151	11.200	7.158	4.817	1.714	482	130	84	37.793	105	37.898
QUAREGNON	683	1.188	2.257	1.560	1.145	446	175	44	32	7.530	8	7.538
QUEVY	326	462	855	591	416	156	44	10	1	2.861	7	2.868
QUIEVRAIN	234	416	758	567	408	167	52	15	5	2.622	5	2.627
SAINT-GHISLAIN	912	1.366	2.704	1.837	1.322	448	113	25	11	8.738	20	8.758
ARR. MOESKROEN	2.569	4.376	8.891	5.336	4.297	1.624	463	119	88	27.763	54	27.817
KOMEN-WAASTEN	601	992	2.158	1.307	1.114	452	117	30	10	6.781	11	6.792
MOESKROEN	1.968	3.384	6.733	4.029	3.183	1.172	346	89	78	20.982	43	21.025
ARR. ZINNIK	7.219	11.027	20.191	13.392	9.860	3.687	1.098	332	169	66.975	97	67.072
'S GRAVENBRAKEL	862	1.210	2.120	1.408	1.065	392	109	33	14	7.213	7	7.220
ECAUSSINNES	329	534	1.163	794	512	222	67	16	7	3.644	7	3.651
EDINGEN	298	597	1.184	823	632	233	61	36	16	3.880	7	3.887
LA LOUVIERE	3.883	5.655	9.392	5.960	4.344	1.625	484	136	69	31.548	29	31.577
LE ROEULX	246	373	880	631	510	181	59	22	13	2.915	4	2.919
LESSEN	667	1.114	2.111	1.392	889	302	70	24	16	6.585	10	6.595
OPZULLIK	167	247	673	526	475	163	57	10	5	2.323	2	2.325
ZINNIK	767	1.297	2.668	1.858	1.433	569	191	55	29	8.867	31	8.898
ARR. THUIN	5.430	8.388	16.874	11.451	8.497	3.293	1.023	303	157	55.416	100	55.516
ANDERLUES	500	768	1.541	912	594	206	81	20	15	4.637	13	4.650
BEAUMONT	247	314	698	519	337	162	50	11	9	2.347	7	2.354
BINCHE	1.214	1.997	4.115	2.774	1.944	625	204	49	35	12.957	15	12.972
CHIMAY	346	542	914	634	601	316	93	38	15	3.499	11	3.510
ERQUELINNES	414	676	1.114	713	579	222	64	29	9	3.820	11	3.831
ESTINNES	284	360	800	587	460	154	48	20	9	2.722	6	2.728
FROIDCHAPELLE	155	177	316	168	169	77	24	13	3	1.102	3	1.105
HAM-SUR-HEURE-NALINNES	348	585	1.440	1.030	794	333	80	30	10	4.650	9	4.659
LOBBES	184	273	621	422	359	123	22	10	3	2.017	5	2.022
MERBES-LE-CHATEAU	157	222	457	336	227	79	34	11	4	1.527	1	1.528

WOONPLAATS	PRIVATE HUISHOUDENS										TOTAAL COLLECTIEVE HUISHOUDENS	TOTAAL DER HUISHOUDENS
	MANNEN ALLEEN-WONEND	VROUWEN ALLEEN-WONEND	2 PER-SONEN	3 PER-SONEN	4 PER-SONEN	5 PER-SONEN	6 PER-SONEN	7 PER-SONEN	8 PER-SONEN EN MEER	TOTAAL PRIVATE HUIS-HOUDENS		
MOMIGNIES	182	289	539	371	291	118	78	19	8	1.895	3	1.898
MORLANWELZ	659	1.089	2.160	1.495	1.001	404	117	23	20	6.968	10	6.978
SIVRY-RANCE	233	303	522	349	251	112	32	13	2	1.817	1	1.818
THUIN	507	793	1.637	1.141	890	362	96	17	15	5.458	5	5.463
ARR. DOORNIK	6.444	9.003	16.509	10.628	8.091	3.220	1.031	262	141	55.329	150	55.479
ANTOING	289	429	924	630	455	193	45	15	8	2.988	5	2.993
BRUNEHAUT	274	384	831	569	457	198	64	15	4	2.796	4	2.800
CELLES	182	215	537	400	355	157	40	10	5	1.901	8	1.909
ESTAIMPUIS	316	471	1.133	796	590	199	63	18	8	3.594	5	3.599
LEUZE-EN-HAINAUT	431	729	1.509	990	716	322	93	34	17	4.841	8	4.849
MONT-DE-L'ENCLUS	128	137	391	239	159	77	20	4	5	1.160	4	1.164
PECQ	166	252	641	423	292	130	35	6	3	1.948	8	1.956
PERUWELZ	625	938	1.856	1.301	924	388	143	40	18	6.233	26	6.259
RUMES	155	222	578	398	357	131	31	10	4	1.886	4	1.890
DOORNIK	3.878	5.226	8.109	4.882	3.786	1.425	497	110	69	27.982	78	28.060
PROV. LUIK	58.734	79.325	118.956	73.411	57.106	21.642	6.573	1.878	1.107	418.732	875	419.607
ARR. HOEI	4.289	5.986	10.740	7.262	5.577	2.265	677	194	93	37.083	276	37.359
AMAY	447	759	1.579	1.089	717	286	74	23	12	4.986	8	4.994
ANTHISNES	129	200	392	289	228	98	23	9	4	1.372	-	1.372
BURDINNE	95	141	284	177	141	72	11	6	2	929	1	930
CLAVIER	149	180	352	262	247	125	40	8	7	1.370	4	1.374
ENGIS	215	319	746	488	331	113	40	11	4	2.267	1	2.268
FERRIERES	223	251	431	270	231	109	33	4	4	1.556	4	1.560
HAMOIR	140	240	371	277	202	75	18	12	3	1.338	3	1.341
HERON	171	198	388	281	235	90	46	14	5	1.428	2	1.430
HOEI	1.379	1.864	2.267	1.184	856	372	114	26	22	8.084	235	8.319
MARCHIN	200	231	513	392	295	121	46	17	4	1.819	-	1.819
MODAVE	164	172	377	274	216	79	12	4	3	1.301	-	1.301
NANDRIN	130	175	444	337	324	115	42	10	5	1.582	5	1.587
OUFFET	93	113	253	182	169	84	22	3	4	903	1	904
TINLOT	79	99	185	133	145	52	14	6	2	715	2	717
VERLAINE	88	116	315	247	211	81	24	8	1	1.091	-	1.091
VILLERS-LE-BOUILLET	166	211	495	394	358	137	37	9	6	1.813	2	1.815
WANZE	421	717	1.348	1.006	671	256	81	24	5	4.529	8	4.537
ARR. LUIK	40.263	53.197	73.242	43.844	31.686	11.069	3.339	976	638	258.254	395	258.649
ANS	1.024	1.845	3.513	2.320	1.623	512	150	47	28	11.062	19	11.081
AWANS	322	486	899	703	518	146	22	7	6	3.109	5	3.114
AYWAILLE	356	562	1.124	651	575	222	72	19	12	3.593	10	3.603
BITSINGEN	323	419	894	660	516	179	60	7	5	3.063	6	3.069
BEYNE-HEUSAY	524	784	1.452	887	685	193	75	19	8	4.627	1	4.628
BLEGNV	426	476	1.105	918	870	315	89	16	10	4.225	5	4.230
CHAUDFONTAINE	745	1.179	2.424	1.593	1.314	490	120	27	8	7.900	20	7.920
COMBLAIN-AU-PONT	193	326	615	404	314	121	29	10	6	2.018	2	2.020
DALHEM	196	233	609	400	431	163	57	14	6	2.109	-	2.109
ESNEUX	641	916	1.519	946	811	285	63	11	6	5.198	22	5.220
FLEMALLE	1.200	1.998	3.691	2.244	1.411	446	137	33	14	11.174	11	11.185
FLERON	543	1.073	1.886	1.250	947	357	118	31	24	6.229	2	6.231
GRACE-HOLLOGNE	1.105	1.644	2.628	1.834	1.305	475	114	25	21	9.151	7	9.158
HERSTAL	1.980	2.979	4.911	2.914	1.921	658	164	54	28	15.609	18	15.627
JUPRELLE	301	401	748	623	563	155	41	10	11	2.853	10	2.863
LUIK	22.364	25.744	25.124	12.435	8.017	2.922	990	353	287	98.236	164	98.400
NEUPRE	246	374	991	753	633	194	73	8	3	3.275	2	3.277
OUPEYE	1.139	1.787	2.744	1.933	1.466	471	101	28	13	9.682	3	9.685
SAINT-NICOLAS	1.239	1.863	3.020	1.795	1.346	472	147	48	22	9.952	27	9.979
SERAING	3.410	5.344	8.176	4.839	3.134	1.014	354	111	63	26.445	25	26.470
SOUMAGNE	442	681	1.395	1.108	983	361	77	25	11	5.083	6	5.089
SPRIMONT	353	476	1.110	817	795	296	89	16	11	3.963	25	3.988
TROOZ	314	427	883	572	484	195	67	11	5	2.958	1	2.959
WEZET	877	1.180	1.781	1.245	1.024	427	130	46	30	6.740	4	6.744
ARR. VERVIERS	11.850	16.474	27.675	17.138	15.907	6.834	2.091	585	327	98.881	173	99.054
AMEL	116	158	356	286	336	200	60	24	5	1.541	2	1.543
AUBEL	98	171	341	227	247	131	41	8	3	1.267	3	1.270
BAELEN	137	128	353	239	251	81	30	3	-	1.222	4	1.226
BULLINGEN	163	263	438	331	358	197	56	16	2	1.824	-	1.824

N.I.S. BEVOLKING OP 1-1-1992 HUISHOUDENS	TABEL 00.07 A		BLZ. 6.-								ALLE ADMINISTRATIEVE EENHEDEN	
	PRIVATE HUISHOUDENS NAAR GROOTTE VAN HET HUISHOUDEN EN AANTAL COLLECTIEVE HUISHOUDENS											
WOONPLAATS	PRIVATE HUISHOUDENS										TOTAAL COLLECTIEVE HUISHOUDENS	TOTAAL DER HUISHOUDENS
	MANNEN ALLEEN-WONEND	VROUWEN ALLEEN-WONEND	2 PER-SONEN	3 PER-SONEN	4 PER-SONEN	5 PER-SONEN	6 PER-SONEN	7 PER-SONEN	8 PER-SONEN EN MEER	TOTAAL PRIVATE HUISHOUDENS		
BURG-REULAND	109	122	354	232	225	145	55	16	2	1.260	-	1.260
BUTGENBACH	156	200	494	345	379	167	47	7	3	1.798	3	1.801
DISON	751	980	1.516	980	739	378	124	38	35	5.541	5	5.546
EUPEN	997	1.562	2.130	1.234	1.045	315	90	19	14	7.406	9	7.415
HERVE	424	648	1.543	1.018	1.169	477	155	38	15	5.487	8	5.495
JALHAY	201	252	654	442	454	196	55	14	7	2.275	4	2.279
KELMIS	671	731	1.234	773	577	182	36	9	6	4.219	-	4.219
LIERNEUX	146	178	299	177	201	90	36	8	2	1.137	2	1.139
LIMBURG	256	337	593	380	343	123	38	7	1	2.078	4	2.082
LONTZEN	253	270	475	294	289	123	30	13	5	1.752	3	1.755
MALMEDY	473	751	1.198	720	662	267	67	17	6	4.161	6	4.167
OLNE	108	162	337	232	260	105	22	8	2	1.236	1	1.237
PEPINSTER	352	532	952	640	573	226	95	18	10	3.398	6	3.404
PLOMBIERES	427	434	901	631	567	253	50	13	6	3.282	9	3.291
RAEREN	550	593	1.154	648	563	230	49	8	3	3.798	3	3.801
SANKT-VITH	232	372	748	496	635	309	102	30	15	2.939	2	2.941
SPA	592	963	1.266	672	541	216	64	19	6	4.339	35	4.374
STAVELOT	247	390	662	393	393	203	54	15	4	2.361	4	2.365
STOUMONT	141	206	286	193	149	75	18	5	-	1.073	5	1.078
THEUX	329	486	968	724	705	313	86	18	9	3.638	7	3.645
THIMISTER-CLERMONT	137	134	322	262	348	170	50	14	3	1.440	1	1.441
TROIS-PONTS	129	180	258	144	155	43	11	5	1	926	3	929
VERVIERS	3.202	4.592	6.343	3.438	2.759	1.177	472	165	152	22.300	39	22.339
WEISMES	195	264	574	414	446	199	40	11	2	2.145	1	2.146
WELKENRAEDT	258	415	926	573	538	243	58	19	8	3.038	4	3.042
ARR. BORGWORM	2.332	3.668	7.299	5.167	3.936	1.474	466	123	49	24.514	31	24.545
BERLOZ	96	164	271	229	133	57	10	2	-	962	1	963
BRAIVES	195	279	582	388	314	109	27	11	5	1.910	1	1.911
CRISNEE	62	133	256	199	172	41	10	4	1	878	-	878
DONCEEL	68	100	225	204	162	48	22	6	1	836	-	836
FAIMES	121	155	323	208	180	86	19	4	1	1.097	1	1.098
FEXHE-LE-HAUT-CLOCHER	111	174	306	230	184	56	18	4	-	1.083	2	1.085
GEER	75	108	249	184	146	76	32	5	-	875	1	876
HANNUIT	390	634	1.317	955	732	321	108	24	20	4.501	9	4.510
LIJSEM	110	159	342	211	178	51	11	6	1	1.069	1	1.070
OERLE	163	234	373	274	179	69	23	2	1	1.318	1	1.319
REMICOURT	150	246	468	391	286	109	33	8	2	1.693	3	1.696
SAINT-GEORGES-SUR-MEUSE	247	389	802	540	420	131	45	15	4	2.593	4	2.597
BORGWORM	456	800	1.595	1.027	721	275	83	28	9	4.994	6	5.000
WASSEIGES	88	93	190	127	129	45	25	4	4	705	1	706
LIMBURG	21.420	27.382	75.359	57.951	55.644	20.063	5.627	1.670	979	266.095	428	266.523
ARR. HASSELT	11.038	14.717	37.840	28.364	26.517	9.256	2.656	841	560	131.789	182	131.971
AS	153	204	674	482	545	201	52	11	3	2.325	-	2.325
BERINGEN	821	1.133	3.768	2.810	2.782	912	296	116	63	12.701	14	12.715
DIEPENBEEK	417	443	1.421	1.321	1.297	469	119	20	14	5.521	4	5.525
GENK	1.872	2.336	5.286	4.023	4.082	1.883	690	290	285	20.747	33	20.780
GINGELOM	166	284	856	647	458	174	48	21	4	2.658	11	2.669
HALEN	192	281	867	648	574	180	37	18	4	2.801	4	2.805
HAM	202	264	1.008	755	642	221	41	8	9	3.150	2	3.152
HASSELT	2.739	4.187	7.543	5.045	4.547	1.530	367	98	69	26.125	37	26.162
HERK-DE-STAD	255	330	1.109	885	866	274	69	14	3	3.805	3	3.808
HEUSDEN-ZOLDER	957	993	2.676	2.160	2.224	714	246	77	36	10.083	18	10.101
LEOPOLDSBURG	408	590	1.595	1.089	922	291	111	27	16	5.049	11	5.060
LUMMEN	283	353	1.354	1.076	993	296	73	24	8	4.460	4	4.464
NIEUWERKERKEN	158	158	634	506	452	135	40	12	2	2.097	1	2.098
OPGLABBEK	108	142	734	612	723	222	64	13	11	2.629	1	2.630
SINT-TRUIDEN	1.216	1.773	4.262	3.191	2.373	831	208	56	16	13.926	27	13.953
TESSENDERLO	435	511	1.637	1.233	1.113	316	63	14	9	5.331	5	5.336
ZONHOVEN	476	573	1.878	1.409	1.422	413	89	17	2	6.279	5	6.284
ZUTENDAAL	180	162	538	472	502	194	43	5	6	2.102	2	2.104
ARR. MAASEIK	4.711	5.826	19.071	15.009	16.218	5.972	1.588	442	238	69.075	86	69.161
BOCHOLT	218	264	1.015	830	897	328	80	15	11	3.658	4	3.662
BREE	308	448	1.247	996	1.061	426	119	34	10	4.649	8	4.657
DILSEN-STOKKEM	429	532	1.571	1.297	1.323	486	134	52	16	5.840	5	5.845
HAMONT-ACHEL	341	411	1.454	843	965	329	88	25	13	4.469	6	4.475

N.I.S. BEVOLKING OP 1-1-1992 HUISHOUDENS	TABEL OO.07 A PRIVATE HUISHOUDENS NAAR GROOTTE VAN HET HUISHOUDEN EN AANTAL COLLECTIEVE HUISHOUDENS										BLZ. 7.- ALLE ADMINISTRATIEVE EENHEDEN	
WOONPLAATS	PRIVATE HUISHOUDENS										TOTAAL COLLECTIEVE HUISHOUDENS	TOTAAL DER HUISHOUDENS
	MANNEN ALLEEN-WONEND	VROUWEN ALLEEN-WONEND	2 PER-SONEN	3 PER-SONEN	4 PER-SONEN	5 PER-SONEN	6 PER-SONEN	7 PER-SONEN	8 PER-SONEN EN MEER	TOTAAL PRIVATE HUISHOUDENS		
HECHTEL-EKSEL	253	300	1.041	746	803	278	72	17	9	3.519	3	3.522
HOUTHALEN-HELCHTEREN	492	635	2.213	2.038	2.177	863	237	76	99	8.830	20	8.850
KINROOI	247	253	977	798	913	342	88	18	4	3.640	5	3.645
LOMMEL	703	855	2.830	2.168	2.162	754	216	63	16	9.767	5	9.772
MAASEIK	666	816	2.121	1.717	1.652	533	123	41	14	7.683	11	7.694
MEEUWEN-GRUITRODE	198	207	919	805	1.053	405	91	23	6	3.707	-	3.707
NEERPELT	338	448	1.349	986	1.176	407	102	30	16	4.852	5	4.857
OVERPELT	256	342	1.162	817	943	354	102	20	4	4.000	6	4.006
PEER	262	315	1.172	968	1.093	467	136	28	20	4.461	8	4.469
ARR. TONGEREN	5.671	6.839	18.448	14.578	12.909	4.835	1.383	387	181	65.231	160	65.391
ALKEN	238	265	928	837	800	312	63	14	9	3.466	7	3.473
BILZEN	681	851	2.560	2.055	2.078	800	248	63	28	9.364	17	9.381
BORGLOON	253	390	1.051	849	642	273	82	26	10	3.576	5	3.581
HEERS	173	246	668	576	393	181	59	19	5	2.320	3	2.323
HERSTAPPE	6	4	7	5	8	3	1	-	-	34	-	34
HOESEL	276	299	894	706	612	267	59	11	3	3.127	3	3.130
KORTESSEM	182	229	650	613	603	250	65	17	4	2.613	2	2.615
LANAKEN	707	799	2.333	1.738	1.609	549	156	38	14	7.943	40	7.983
MAASMECHELEN	1.292	1.334	3.321	2.610	2.409	919	282	100	67	12.334	9	12.343
RIEMST	382	507	1.499	1.216	1.103	398	114	34	12	5.265	57	5.322
TONGEREN	1.158	1.579	3.475	2.508	1.854	616	163	47	23	11.423	16	11.439
VOEREN	144	140	453	274	315	117	37	7	5	1.492	1	1.493
WELLEN	179	196	609	591	483	150	54	11	1	2.274	-	2.274
LUXEMBURG	9.047	13.554	24.064	15.179	15.250	7.091	2.166	607	297	87.255	220	87.475
ARR. AARLEN	2.103	3.014	5.583	3.735	3.232	1.259	290	54	26	19.296	32	19.328
AARLEN	1.295	1.661	2.709	1.731	1.503	581	118	19	7	9.624	23	9.647
ATTERT	104	144	282	231	245	111	34	7	4	1.162	1	1.163
AUBANGE	475	827	1.787	1.177	904	343	81	12	12	5.618	4	5.622
MARTELANGHE	62	92	182	107	93	27	11	3	1	578	2	580
MESSANCY	167	290	623	489	487	197	46	13	2	2.314	2	2.316
ARR. BASTENAKEN	1.415	2.042	3.558	2.255	2.446	1.276	450	146	63	13.651	28	13.679
BASTENAKEN	429	636	1.004	754	808	430	149	58	22	4.290	8	4.298
BERTOEGNE	105	110	212	143	154	102	29	17	5	877	-	877
FAUVILLERS	53	81	161	98	112	63	23	6	5	602	-	602
GOUVY	188	258	445	228	265	158	55	19	5	1.621	2	1.623
HOUFFALIZE	162	247	438	246	265	138	55	13	5	1.569	5	1.574
SAINTE-ODE	85	98	208	136	137	65	24	5	3	761	3	764
VAUX-SUR-SURE	96	130	328	232	229	139	65	15	9	1.243	2	1.245
VIELSALM	297	482	762	418	476	181	50	13	9	2.688	8	2.696
ARR. MARCHE-EN-FAMENNE	1.715	2.612	4.737	2.973	2.995	1.425	447	158	79	17.141	72	17.213
DURBUY	389	591	989	567	553	229	77	23	9	3.427	11	3.438
EREZEE	118	123	245	138	144	79	29	10	4	890	4	894
HOTTON	122	208	432	310	309	154	37	5	8	1.585	1	1.586
LA ROCHE-EN-ARDENNE	191	266	447	251	231	109	41	17	2	1.555	1	1.556
MANHAY	110	154	282	151	167	88	32	13	3	1.000	1	1.001
MARCHE-EN-FAMENNE	414	769	1.451	1.024	1.009	485	140	57	38	5.387	46	5.433
NASSOGNE	204	248	440	267	289	142	43	15	10	1.658	6	1.664
RENDEUX	98	140	236	127	128	72	16	6	1	824	1	825
TENNEVILLE	69	113	215	138	165	67	32	12	4	815	1	816
ARR. NEUFCHATEAU	1.953	3.129	5.343	3.303	3.448	1.780	583	147	78	19.764	55	19.819
BERTRIX	263	398	746	458	516	274	83	20	14	2.772	3	2.775
BOUILLON	279	409	627	358	348	141	40	8	3	2.213	6	2.219
DAVERDISSE	70	112	154	87	96	45	10	2	3	579	-	579
HERBEUMONT	84	144	153	88	80	46	8	3	1	607	1	608
LEGLISE	126	152	362	184	217	126	34	17	2	1.220	4	1.224
LIBIN	162	231	425	257	282	118	52	12	10	1.549	1	1.550
LIBRAMONT-CHEVIGNY	256	470	797	529	618	289	106	19	15	3.099	11	3.110
NEUFCHATEAU	198	322	573	355	351	230	87	17	5	2.138	4	2.142

WOONPLAATS	PRIVATE HUISHOUDENS										TOTAAL COLLECTIEVE HUISHOUDENS	TOTAAL DER HUISHOUDENS
	MANNEN ALLEEN-WONEND	VROUWEN ALLEEN-WONEND	2 PER-SONEN	3 PER-SONEN	4 PER-SONEN	5 PER-SONEN	6 PER-SONEN	7 PER-SONEN	8 PER-SONEN EN MEER	TOTAAL PRIVATE HUIS-HOUDENS		
PALISEUL	159	256	481	291	283	178	51	21	7	1.727	8	1.735
SAINT-HUBERT	198	370	564	395	342	170	52	16	10	2.117	8	2.125
TELLIN	73	110	213	131	146	70	21	3	2	769	5	774
WELLIN	85	155	248	170	169	93	39	9	6	974	4	978
ARR. VIRTON	1.861	2.757	4.843	2.913	3.129	1.351	396	102	51	17.403	33	17.436
CHINY	211	328	557	303	315	107	38	9	3	1.871	3	1.874
ETALLE	145	185	378	251	276	139	39	5	4	1.422	1	1.423
FLORENVILLE	309	417	626	335	350	155	45	14	5	2.256	9	2.265
HABAY	196	344	608	384	463	200	51	18	9	2.273	8	2.281
MEIX-DEVANT-VIRTON	97	134	281	161	176	81	35	11	6	982	-	982
MUSSON	102	177	411	264	288	103	27	3	3	1.378	1	1.379
ROUVROY	60	72	163	127	110	66	23	10	5	636	1	637
SAINT-LEGER	87	141	295	178	231	101	30	8	4	1.075	-	1.075
TINTIGNY	131	197	328	229	211	102	41	11	2	1.252	-	1.252
VIRTON	523	762	1.196	681	709	297	67	13	10	4.258	10	4.268
PROV. NAMEN	17.484	26.120	46.225	30.421	25.513	11.039	3.699	1.075	621	162.197	618	162.815
ARR. DINANT	3.887	6.011	10.251	6.273	5.696	2.650	891	235	115	36.009	112	36.121
ANHEE	304	511	759	441	382	169	48	14	4	2.632	11	2.643
BEAURAING	296	517	839	488	469	282	94	17	9	3.011	11	3.022
BIEVRE	106	160	301	176	188	107	36	10	5	1.089	1	1.090
CINEY	436	815	1.426	982	899	392	111	30	21	5.112	23	5.135
DINANT	591	906	1.359	889	688	317	105	28	14	4.897	17	4.914
GEDINNE	169	248	503	257	247	122	54	12	6	1.618	1	1.619
HAMOIS	170	246	544	400	388	195	72	20	10	2.045	7	2.052
HASTIERE	304	365	617	287	226	100	31	8	1	1.939	7	1.946
HAVELANGE	132	229	462	279	254	137	56	21	8	1.578	3	1.581
HOUYET	179	273	459	273	229	113	44	17	6	1.593	2	1.595
ONHAYE	90	147	265	194	189	92	34	6	8	1.025	1	1.026
ROCHEFORT	553	751	1.231	790	751	260	89	28	13	4.466	8	4.474
SOMME-LEUZE	137	161	406	218	213	83	26	4	3	1.251	-	1.251
VRESSE-SUR-SEMOIS	182	269	333	148	125	58	22	8	1	1.146	6	1.152
VVOIR	238	413	747	451	448	223	69	12	6	2.607	14	2.621
ARR. NAMEN	10.992	16.583	29.242	19.779	16.176	6.955	2.338	724	439	103.228	462	103.690
ANDENNE	934	1.358	2.634	1.728	1.327	540	208	69	37	8.835	8	8.843
ASSESE	142	196	478	391	388	183	67	19	4	1.868	3	1.871
EGHEZEE	304	558	1.142	936	771	359	129	33	28	4.260	5	4.265
FERNELMONT	150	249	555	380	377	193	63	20	10	1.997	2	1.999
FLOREFFE	272	344	652	486	410	174	72	17	14	2.451	7	2.458
FOSSES-LA-VILLE	285	375	905	668	476	202	70	14	15	3.010	7	3.017
GEMBLOUX	631	1.013	2.084	1.429	1.197	461	163	40	18	7.036	169	7.205
GESVES	193	222	518	337	326	151	37	13	2	1.799	7	1.806
JEMEPE-SUR-SAMBRE	622	920	1.924	1.443	1.032	403	123	46	32	6.545	11	6.556
LA BRUYERE	151	251	611	515	509	222	94	27	11	2.391	5	2.396
METTET	297	460	1.074	773	675	308	96	26	13	3.722	5	3.727
NAMEN	5.378	7.963	11.556	7.083	5.751	2.525	838	281	170	41.545	196	41.741
OHEY	121	157	385	267	257	128	29	5	7	1.356	-	1.356
PROFONDEVILLE	359	466	928	665	647	298	92	27	13	3.495	15	3.510
SAMBREVILLE	834	1.595	3.014	2.168	1.596	661	217	73	62	10.220	17	10.237
SOMBREFFE	319	456	782	500	437	147	40	14	3	2.698	5	2.703
ARR. PHILIPPEVILLE	2.605	3.526	6.732	4.369	3.641	1.434	470	116	67	22.960	44	23.004
CERFONTAINE	186	267	497	312	234	105	33	4	5	1.643	1	1.644
COUVIN	645	828	1.494	898	752	314	104	31	23	5.089	15	5.104
DOISCHE	138	184	296	189	161	89	26	4	2	1.089	2	1.091
FLORENNES	314	506	1.060	764	669	289	121	34	20	3.777	10	3.787
PHILIPPEVILLE	452	523	902	477	460	160	48	17	6	3.045	3	3.048
VIROINVAL	341	469	730	415	300	117	28	8	1	2.409	3	2.412
WALCOURT	529	749	1.753	1.314	1.065	360	110	18	10	5.908	10	5.918

N.I.S.	TABEL 00.07 A	BLZ. 9.-	PRIVATE HUISHOUDENS NAAR GROOTTE VAN HET HUISHOUDEN EN AANTAL COLLECTIEVE HUISHOUDENS								ALLE ADMINISTRATIEVE EENHEDEN	
BEVOLKING OP 1-1-1992												
HUISHOUDENS												
WOONPLAATS	PRIVATE HUISHOUDENS										TOTAAL COLLEC- TIEVE HUIS- HOUDENS	TOTAAL DER HUIS- HOUDENS
	MANNEN ALLEEN- WONEND	VROUWEN ALLEEN- WONEND	2 PER- SONEN	3 PER- SONEN	4 PER- SONEN	5 PER- SONEN	6 PER- SONEN	7 PER- SONEN	8 PER- SONEN EN MEER	TOTAAL PRIVATE HUIS- HOUDENS		
PROV. DOST-VLAANDEREN	50.585	73.711	166.077	104.373	83.622	28.384	8.181	2.312	1.471	518.716	578	519.294
ARR. AALST	7.940	12.321	31.871	22.569	16.723	5.123	1.365	368	161	98.441	119	98.560
AALST	2.764	4.280	10.175	6.604	4.547	1.395	362	101	46	30.274	30	30.304
DENDERLEEUEW	478	693	2.078	1.560	1.092	331	75	20	6	6.333	4	6.337
ERPE-MERE	454	730	2.134	1.544	1.348	400	101	29	17	6.757	7	6.764
GERAARDSBERGEN	1.045	1.578	3.758	2.617	1.888	554	196	49	28	11.713	22	11.735
HAALERT	450	674	1.940	1.537	1.146	362	79	27	10	6.225	3	6.228
HERZELE	508	696	1.787	1.329	1.048	367	98	27	8	5.868	7	5.875
LEDE	462	716	1.985	1.457	1.142	368	74	23	16	6.243	5	6.248
NINOVE	962	1.478	4.000	3.083	2.205	680	184	40	13	12.645	22	12.667
SINT-LIEVENS-HOUTEM	217	348	1.027	711	645	197	56	20	6	3.227	2	3.229
ZOTTEGEM	600	1.128	2.987	2.127	1.662	469	140	32	11	9.156	17	9.173
ARR. DENDERMONDE	5.499	8.157	22.153	15.047	12.078	3.995	1.081	258	163	68.431	93	68.524
BERLARE	397	538	1.483	1.096	813	287	88	23	10	4.735	4	4.739
BUGGENHOUT	354	510	1.579	1.185	965	280	57	15	4	4.949	6	4.955
DENDERMONDE	1.372	2.222	5.302	3.540	2.660	892	223	50	31	16.292	28	16.320
HAMME	725	936	2.687	1.755	1.492	555	161	37	27	8.375	10	8.385
LAARNE	294	407	1.416	897	811	267	69	20	9	4.190	5	4.195
LEBBEKE	528	710	2.163	1.519	1.062	326	69	21	10	6.408	12	6.420
WAASMUNSTER	217	346	1.124	673	654	257	71	14	18	3.374	5	3.379
WETTEREN	856	1.277	2.917	1.855	1.458	432	122	26	15	8.958	11	8.969
WICHELEN	278	416	1.303	941	792	192	64	13	5	4.004	4	4.008
ZELE	478	795	2.179	1.586	1.371	507	157	39	34	7.146	8	7.154
ARR. EEKLO	2.714	3.762	9.840	6.050	5.144	1.664	499	112	60	29.845	40	29.885
ASSENEDE	413	577	1.671	1.020	896	284	104	24	5	4.994	4	4.998
EEKLO	795	1.106	2.461	1.443	1.152	387	107	23	20	7.494	11	7.505
KAPRIJKE	191	222	665	413	461	154	47	8	9	2.170	3	2.173
MALDEGEM	604	862	2.490	1.675	1.512	500	148	33	10	7.834	5	7.839
SINT-LAUREINS	240	273	820	443	460	144	49	9	6	2.444	2	2.446
ZELZATE	471	722	1.733	1.056	663	195	44	15	10	4.909	15	4.924
ARR. GENT	23.920	34.116	62.083	35.671	28.709	10.140	2.971	947	579	199.136	157	199.293
AALTER	423	558	1.786	1.282	1.209	439	141	40	26	5.904	10	5.914
DEINZE	693	1.159	3.117	2.035	1.730	612	160	53	18	9.577	12	9.589
DE PINTE	160	248	897	702	794	279	70	10	6	3.266	4	3.270
DESTELBERGEN	386	645	2.060	1.359	1.145	401	116	28	14	6.154	7	6.161
EVERGEM	711	1.057	3.589	2.278	2.000	684	192	44	33	10.588	27	10.615
GAVERE	262	378	1.277	901	749	246	75	10	9	3.907	9	3.916
GENT	17.749	24.476	32.179	15.769	10.755	3.793	1.258	518	353	106.850	10	106.860
KNESSELARE	226	292	888	599	550	191	54	12	7	2.819	2	2.821
LOCHRISTI	400	546	1.858	1.246	1.268	474	147	37	12	5.988	7	5.995
LOVENDEGEM	192	302	1.049	776	613	214	46	10	9	3.211	9	3.220
MELLE	224	470	1.209	787	638	218	44	16	6	3.612	8	3.620
MERELBEKE	483	875	2.554	1.589	1.434	442	117	27	11	7.532	16	7.548
MOERBEKE	179	264	711	419	362	134	31	8	5	2.113	3	2.116
NAZARETH	208	298	1.089	783	696	240	52	13	8	3.387	9	3.396
NEVELE	260	392	1.211	807	714	269	100	25	4	3.782	3	3.785
OOSTERZELE	249	435	1.374	996	895	357	89	22	8	4.425	6	4.431
SINT-MARTENS-LATEM	198	331	911	568	615	246	51	18	6	2.944	1	2.945
WAARSCHOOT	225	325	961	581	514	183	45	6	11	2.851	2	2.853
WACHTEBEKE	167	249	764	515	496	175	46	9	9	2.430	6	2.436
ZOMERGEM	231	316	934	611	553	210	44	13	4	2.916	1	2.917
ZULTE	294	500	1.565	1.068	979	333	93	28	20	4.880	5	4.885
ARR. OUDENAARDE	3.532	5.503	13.355	8.496	7.277	2.609	807	227	145	41.951	70	42.021
BRAKEL	383	625	1.559	1.124	914	305	84	15	5	5.014	11	5.025
HOREBEKE	55	69	172	139	121	51	22	3	3	635	2	637
KLUISBERGEN	190	285	760	411	405	150	52	13	6	2.272	3	2.275
KRUISHOUTEM	201	271	863	517	533	213	59	12	8	2.677	5	2.682
LIERDE	142	233	712	522	439	131	40	13	1	2.233	2	2.235
MAARKEDAL	155	213	625	467	410	173	54	16	10	2.123	6	2.129
OUDENAARDE	852	1.411	3.406	2.018	1.771	583	184	47	18	10.290	18	10.308

N.I.S.	TABEL 00.07 A	BLZ. 10.-	PRIVATE HUISHOUDENS NAAR GROOTTE VAN HET HUISHOUDEN EN AANTAL COLLECTIEVE HUISHOUDENS								ALLE ADMINISTRATIEVE EENHEDEN	
BEVOLKING OP 1-1-1992 HUISHOUDENS												
WOONPLAATS	PRIVATE HUISHOUDENS										TOTAAL COLLEC- TIEVE HUIS- HOUDENS	TOTAAL DER HUIS- HOUDENS
	MANNEN ALLEEN- WONEND	VROUWEN ALLEEN- WONEND	2 PER- SONEN	3 PER- SONEN	4 PER- SONEN	5 PER- SONEN	6 PER- SONEN	7 PER- SONEN	8 PER- SONEN EN MEER	TOTAAL PRIVATE HUIS- HOUDENS		
RONSE	1.019	1.650	3.082	1.773	1.307	477	168	67	74	9.617	15	9.632
WORTEGEM-PETEGEM	160	195	615	429	409	171	46	19	8	2.052	1	2.053
ZINGEM	165	279	785	524	439	164	34	5	7	2.402	3	2.405
ZWALM	210	272	776	572	529	191	64	17	5	2.636	4	2.640
ARR. SINT-NIKLAAS	6.980	9.852	26.775	16.540	13.691	4.853	1.458	400	363	80.912	99	81.011
BEVEREN	1.221	1.738	5.275	3.358	2.914	1.043	264	61	22	15.896	16	15.912
KRUIBEKE	401	577	1.796	1.179	928	318	85	24	15	5.323	5	5.328
LOKEREN	1.191	1.751	4.204	2.598	2.103	775	267	102	97	13.088	25	13.113
SINT-GILLIS-WAAS	443	555	1.869	1.295	1.090	423	116	27	17	5.835	5	5.840
SINT-NIKLAAS	2.524	3.693	8.886	4.951	4.050	1.424	431	106	141	26.206	35	26.241
STEKENE	400	531	1.873	1.228	1.085	382	123	31	14	5.667	6	5.673
TEMSE	800	1.007	2.872	1.931	1.521	488	172	49	57	8.897	7	8.904
PROV. WEST-VLAANDEREN	41.555	62.597	136.637	81.805	71.733	25.909	6.959	1.651	687	429.533	630	430.163
ARR. BRUGGE	11.367	17.675	32.863	19.553	16.931	5.814	1.519	367	143	106.232	107	106.339
BEERNEM	331	417	1.493	1.013	1.053	347	108	32	9	4.803	17	4.820
BLANKENBERGE	1.275	1.665	2.425	1.202	861	257	45	11	7	7.748	9	7.757
BRUGGE	5.830	9.844	14.910	8.451	6.967	2.448	679	159	61	49.349	17	49.366
DAMME	292	366	1.069	755	802	319	81	21	12	3.717	7	3.724
JABBEKE	274	384	1.335	923	981	347	79	9	6	4.338	10	4.348
KNOKKE-HEIST	1.900	2.806	4.722	2.268	1.772	503	129	32	11	14.143	11	14.154
OOSTKAMP	537	801	2.280	1.649	1.513	485	127	36	12	7.440	8	7.448
TORHOUT	434	708	2.078	1.457	1.247	468	109	33	12	6.546	14	6.560
ZEDELGEM	417	608	2.252	1.663	1.553	550	136	27	10	7.216	12	7.228
ZUIENKERKE	77	76	299	172	182	90	26	7	3	932	2	934
ARR. DIKSMUIDE	1.333	1.938	5.444	3.488	3.175	1.228	344	99	50	17.099	35	17.134
DIKSMUIDE	466	705	1.706	1.108	1.008	389	125	35	24	5.566	8	5.574
HOUTHULST	266	338	1.062	645	573	240	54	13	6	3.197	8	3.205
KOEKELARE	191	290	975	607	517	189	59	10	8	2.846	5	2.851
KORTEMARK	317	456	1.342	946	891	301	79	30	10	4.372	10	4.382
LO-RENINGE	93	149	359	182	186	109	27	11	2	1.118	4	1.122
ARR. IEPER	3.112	4.667	12.184	7.358	6.757	2.840	812	211	69	38.010	74	38.084
HEUVELLAND	292	339	918	552	557	257	88	23	7	3.033	4	3.037
IEPER	1.173	1.680	4.084	2.435	2.323	946	277	49	22	12.989	29	13.018
LANGEMARK-POELKAPELLE	198	247	879	552	485	206	52	17	7	2.643	2	2.645
MESEN	26	58	110	74	58	33	8	7	1	375	-	375
POPERINGE	547	953	2.190	1.287	1.269	572	154	45	13	7.030	20	7.050
VLETEREN	113	132	395	215	234	110	47	12	4	1.262	4	1.266
WERVIK	492	853	2.224	1.400	1.145	437	103	27	8	6.689	13	6.702
ZONNEBEKE	271	405	1.384	843	686	279	83	31	7	3.989	2	3.991
ARR. KORTRIJK	9.597	14.886	33.193	20.837	18.563	6.641	1.665	361	163	105.906	147	106.053
ANZEGEM	301	490	1.464	1.000	906	388	105	17	7	4.678	7	4.685
AVELGEM	232	434	1.162	708	546	208	50	13	13	3.366	5	3.371
DEERLIJK	250	387	1.330	852	833	291	71	13	5	4.032	4	4.036
HARELBEKE	758	1.123	3.193	2.128	1.792	560	147	29	12	9.742	6	9.748
KORTRIJK	4.252	6.286	9.352	5.289	4.674	1.721	452	92	46	32.164	38	32.202
KUURNE	333	489	1.497	998	876	340	67	15	2	4.617	6	4.623
LENDELEDE	112	214	573	405	425	139	41	5	5	1.919	3	1.922
MENEN	1.186	1.905	4.306	2.612	1.945	642	165	39	24	12.824	40	12.864
SPIERE-HELKIJN	67	102	219	133	106	48	14	5	-	694	-	694
WAREGEM	758	1.394	3.952	2.630	2.615	886	214	62	22	12.533	19	12.552
WEVELGEM	787	1.201	3.460	2.277	2.237	841	181	43	14	11.041	10	11.051
ZWEVEGEM	561	861	2.685	1.805	1.608	577	158	28	13	8.296	9	8.305
ARR. OOSTENDE	7.869	11.043	19.388	10.118	7.670	2.510	708	169	69	59.544	87	59.631
BREDENE	464	650	1.595	1.001	812	253	59	19	5	4.858	11	4.869
DE HAAN	500	686	1.392	794	653	194	63	10	10	4.302	13	4.315
GISTEL	269	449	1.191	783	691	245	57	17	9	3.711	6	3.717
ICHTEGEM	326	460	1.597	983	901	312	78	18	13	4.688	5	4.693
MIDDELKERKE	817	1.039	2.195	1.138	863	295	107	20	6	6.480	9	6.489
OOSTENDE	5.272	7.450	10.388	4.766	3.203	999	286	76	23	32.463	39	32.502
OUDENBURG	221	309	1.030	653	547	212	58	9	3	3.042	4	3.046

N.I.S. BEVOLKING OP 1-1-1992 HUISHOUDENS	TABEL 00.07 A		BLZ. 11.-								PRIVATE HUISHOUDENS NAAR GROOTTE VAN HET HUISHOUDEN EN AANTAL COLLECTIEVE HUISHOUDENS		ALLE ADMINISTRATIEVE EENHEDEN	
	PRIVATE HUISHOUDENS										TOTAAL COLLECTIEVE HUISHOUDENS	TOTAAL DER HUISHOUDENS		
WOONPLAATS	MANNEN ALLEEN- WONEND	VROUWEN ALLEEN- WONEND	2 PER- SONEN	3 PER- SONEN	4 PER- SONEN	5 PER- SONEN	6 PER- SONEN	7 PER- SONEN	8 PER- SONEN EN MEER	TOTAAL PRIVATE HUIS- HOUDENS				
ARR. ROESELARE	3.694	5.723	16.577	10.448	9.277	3.472	976	209	87	50.463	76	50.539		
HOOGLEDE	160	271	987	650	659	283	85	18	7	3.120	9	3.129		
INGELMUNSTER	255	399	1.274	825	700	250	60	19	9	3.791	3	3.794		
IZEGEM	742	1.162	3.231	2.106	1.743	635	164	34	11	9.828	11	9.839		
LEDEGEM	194	301	1.041	705	681	254	76	17	8	3.277	5	3.282		
LICHTERVELDE	187	255	956	686	556	181	50	11	4	2.886	2	2.888		
MOORSLEDE	249	362	1.251	757	753	280	84	19	9	3.764	8	3.772		
ROESELARE	1.700	2.647	6.591	3.936	3.436	1.294	360	72	32	20.068	31	20.099		
STADEN	207	326	1.246	783	749	295	97	19	7	3.729	7	3.736		
ARR. TIJLT	2.234	3.154	9.738	6.329	6.225	2.162	610	156	59	30.667	57	30.724		
ARDOOIE	214	311	1.061	717	668	269	81	19	11	3.351	4	3.355		
DENTERGEM	191	240	801	539	553	188	60	18	8	2.598	3	2.601		
MEULEBEKE	308	446	1.283	874	747	246	57	17	6	3.984	7	3.991		
OOSTROZEBEKE	179	208	767	535	526	197	36	12	3	2.463	2	2.465		
PITTEM	159	201	694	394	480	187	66	9	6	2.196	6	2.202		
RUISELEDE	121	193	550	359	348	126	39	12	1	1.749	4	1.753		
TIJLT	554	880	2.176	1.379	1.427	452	141	35	8	7.052	20	7.072		
WIELSBEKE	179	271	913	591	664	214	58	19	10	2.919	4	2.923		
WINGENE	329	404	1.493	941	812	283	72	15	6	4.355	7	4.362		
ARR. VEURNE	2.349	3.511	7.250	3.674	3.135	1.242	325	79	47	21.612	47	21.659		
ALVERINGEM	193	210	593	316	291	142	42	17	8	1.812	5	1.817		
DE PANNE	555	861	1.506	682	503	162	43	10	4	4.326	6	4.332		
KOKSIJDE	809	1.229	2.651	1.263	1.034	384	100	21	11	7.502	12	7.514		
NIEUWPOORT	491	688	1.246	682	549	219	63	13	8	3.959	8	3.967		
VEURNE	301	523	1.254	731	758	335	77	18	16	4.013	16	4.029		

N.I.S. BEVOLKING OP 1-1-1992 HUISHOUDENS	TABEL OO.07 B PRIVATE HUISHOUDENS WAARVAN DE REFERENTIEPERSOON VAN VREEMDE NATIONALITEIT IS, NAAR GROOTTE VAN HET HUISHOUDEN									ARRONDISSEMENTEN
	BLZ. 1.-									
WOONPLAATS	MANNEN ALLEEN- WONEND	VROUWEN ALLEEN- WONEND	2 PER- SONEN	3 PER- SONEN	4 PER- SONEN	5 PER- SONEN	6 PER- SONEN	7 PER- SONEN	8 PER- SONEN EN MEER	TOTAAL PRIVATE HUIS- HOUDENS
HET RIJK	75.280	49.807	77.612	61.797	58.960	27.560	12.447	6.325	7.656	377.444
BRUSSELS HOOFDSTEDELIJK GEW.	30.135	21.984	18.758	14.459	13.367	6.766	3.721	2.266	2.837	114.293
VLAAMS GEWEST	20.255	10.634	22.472	16.342	17.152	8.503	4.189	2.214	3.142	104.903
WAALS GEWEST	24.890	17.189	36.382	30.996	28.441	12.291	4.537	1.845	1.677	158.248
WAARVAN DUITSTALIGE GEMEENS.	1.064	609	1.366	820	670	245	69	19	15	4.877
PROV. ANTWERPEN	9.131	4.125	8.399	5.163	5.020	2.499	1.406	816	1.643	38.202
ARR. ANTWERPEN	7.946	3.503	5.989	3.690	3.565	1.748	1.030	623	1.326	29.420
ARR. MECHELEN	403	197	514	451	463	297	228	151	265	2.969
ARR. TURNHOUT	782	425	1.896	1.022	992	454	148	42	52	5.813
BRABANT	35.801	25.441	24.653	19.797	19.711	9.325	4.507	2.621	3.171	145.027
ARR. BRUSSEL-HOOFDSTAD	30.135	21.984	18.758	14.459	13.367	6.766	3.721	2.266	2.837	114.293
ARR. HALLE-VILVOORDE	1.620	1.202	2.556	2.360	2.831	1.082	301	128	136	12.216
ARR. LEUVEN	2.015	1.034	1.101	936	1.149	449	135	61	50	6.930
ARR. NIJVEL	2.031	1.221	2.238	2.042	2.364	1.028	350	166	148	11.588
HENEGOUWEN	9.381	8.111	17.805	15.890	14.301	6.212	2.304	887	802	75.693
ARR. AAT	191	152	380	385	322	130	60	26	28	1.674
ARR. CHARLEROI	4.058	3.102	7.214	6.491	5.811	2.606	1.057	490	458	31.287
ARR. BERGEN	2.340	2.261	3.934	3.555	3.068	1.359	491	153	139	17.300
ARR. MOESKROEN	392	602	1.158	937	881	347	109	32	54	4.512
ARR. ZINNIK	1.081	895	2.394	2.157	2.158	932	310	110	61	10.098
ARR. THUIN	650	580	1.671	1.479	1.309	513	176	50	41	6.469
ARR. DOORNIK	669	519	1.054	886	752	325	101	26	21	4.353
PROV. LUIK	11.202	6.477	13.222	10.497	9.279	3.959	1.467	618	564	57.285
ARR. HOEI	395	192	495	467	373	161	61	17	11	2.172
ARR. LUIK	8.519	5.105	9.998	7.995	7.146	2.968	1.090	468	407	43.696
ARR. VERVIERS	2.193	1.127	2.537	1.828	1.619	759	295	129	143	10.630
ARR. BORGWORM	95	53	192	207	141	71	21	4	3	787
LIMBURG	2.740	1.668	5.598	4.307	4.814	2.737	1.342	654	617	24.477
ARR. HASSELT	1.269	697	2.078	1.972	2.283	1.536	853	437	405	11.530
ARR. MAASEIK	641	390	1.859	1.152	1.276	618	271	128	139	6.474
ARR. TONGEREN	830	581	1.661	1.183	1.255	583	218	89	73	6.473
LUXEMBURG	786	448	1.090	919	905	352	141	47	29	4.717
ARR. AARLEN	369	201	532	466	398	131	41	6	4	2.148
ARR. BASTENAKEN	101	37	83	78	79	31	21	8	6	444
ARR. MARCHE-EN-FAMENNE	84	52	125	88	93	45	25	12	8	532
ARR. NEUFCHATEAU	79	59	105	92	93	55	23	5	8	519
ARR. VIRTON	153	99	245	195	242	90	31	16	3	1.074
PROV. NAMEN	1.490	932	2.027	1.648	1.592	740	275	127	134	8.965
ARR. DINANT	225	165	362	247	250	94	23	13	8	1.387
ARR. NAMEN	1.131	642	1.376	1.195	1.139	560	229	104	118	6.494
ARR. PHILIPPEVILLE	134	125	289	206	203	86	23	10	8	1.084
PROV. OOST-VLAANDEREN	2.732	1.398	2.810	2.104	2.040	1.227	807	477	628	14.223
ARR. AALST	138	63	229	208	187	94	52	22	21	1.014
ARR. DENDERMONDE	118	52	189	165	186	138	88	34	61	1.031
ARR. EEKLO	111	47	243	174	167	51	18	8	4	823
ARR. GENT	1.916	1.042	1.326	932	914	632	430	260	263	7.715
ARR. OUDENAARDE	103	48	153	111	117	51	40	30	53	706
ARR. SINT-NIKLAAS	346	146	670	514	469	261	179	123	226	2.934
PROV. WEST-VLAANDEREN	2.017	1.207	2.008	1.472	1.298	509	198	78	68	8.855
ARR. BRUGGE	651	399	546	325	271	101	31	9	5	2.338
ARR. DIKSMUIDE	14	9	20	20	20	10	4	2	3	102
ARR. IEPER	102	94	223	208	222	71	29	14	5	968
ARR. KORTRIJK	533	309	504	481	437	168	67	32	44	2.575
ARR. OOSTENDE	468	248	361	167	116	68	23	3	3	1.457
ARR. ROESELARE	70	22	105	89	72	37	14	4	1	414
ARR. TIELT	38	11	54	33	51	17	17	10	6	237
ARR. VEURNE	141	115	195	149	109	37	13	4	1	764

**HUISHOUDENS
OP 1-1-1993**

N.I.S. BEVOLKING OP 1-1-1993 HUISHOUDENS	TABEL 00.07 A PRIVATE HUISHOUDENS NAAR GROOTTE VAN HET HUISHOUDEN EN AANTAL COLLECTIEVE HUISHOUDENS										BLZ. 1.- ARRONDISSEMENTEN	
WOONPLAATS	PRIVATE HUISHOUDENS										TOTAAL COLLEC- TIEVE HUIS- HOUDENS	TOTAAL DER HUIS- HOUDENS
	MANNEN ALLEEN- WONEND	VROUWEN ALLEEN- WONEND	2 PER- SONEN	3 PER- SONEN	4 PER- SONEN	5 PER- SONEN	6 PER- SONEN	7 PER- SONEN	8 PER- SONEN EN MEER	TOTAAL PRIVATE HUIS- HOUDENS		
HET RIJK	506.499	693.113	1.201.203	733.359	599.464	220.348	64.972	19.198	13.537	4.051.693	6.377	4.058.070
BRUSSELS HOOFDSTEDELIJK GEW.	104.862	136.215	111.380	54.308	37.461	14.806	6.174	2.958	3.170	471.334	628	471.962
VLAAMS GEWEST	240.290	327.977	708.040	435.790	370.835	129.286	35.380	9.362	6.403	2.263.363	3.016	2.266.379
WAALS GEWEST	161.347	228.921	381.783	243.261	191.168	76.256	23.418	6.878	3.964	1.316.996	2.733	1.319.729
WAARVAN DUITSTALIGE GEMEENS.	3.266	4.325	7.496	4.711	4.384	1.847	528	134	52	26.743	25	26.768
PROV. ANTWERPEN	83.608	106.728	202.529	115.148	96.146	34.456	9.626	2.725	2.595	653.561	846	654.407
ARR. ANTWERPEN	60.797	76.687	120.721	62.267	49.392	18.542	5.556	1.699	1.920	397.581	512	398.093
ARR. MECHELEN	11.008	15.770	38.514	23.385	17.890	6.135	1.711	521	414	115.348	164	115.512
ARR. TURNHOUT	11.803	14.271	43.294	29.496	28.864	9.779	2.359	505	261	140.632	170	140.802
BRABANT	159.202	211.413	266.907	154.393	122.001	44.721	14.077	4.936	4.196	981.846	1.326	983.172
ARR. BRUSSEL-HOOFDSTAD	104.862	136.215	111.380	54.308	37.461	14.806	6.174	2.958	3.170	471.334	628	471.962
ARR. HALLE-VILVOORDE	19.183	28.361	66.923	42.973	35.991	11.633	2.926	726	378	209.094	245	209.339
ARR. LEUVEN	21.286	28.087	53.731	33.307	27.204	9.574	2.408	557	290	176.444	230	176.674
ARR. NIJVEL	13.871	18.750	34.873	23.805	21.345	8.708	2.569	695	358	124.974	223	125.197
HENEGOUWEN	60.436	90.383	155.183	100.312	71.706	27.471	8.482	2.624	1.580	518.177	781	518.958
ARR. AAT	3.002	4.510	9.189	6.290	4.519	1.744	543	160	89	30.046	37	30.083
ARR. CHARLEROI	23.549	34.913	52.640	33.257	22.513	8.534	2.765	996	678	179.845	148	179.993
ARR. BERGEN	11.716	17.901	30.198	20.034	14.045	5.259	1.610	459	281	101.503	197	101.700
ARR. MOESKROEN	2.636	4.375	8.902	5.343	4.278	1.576	479	113	81	27.783	57	27.840
ARR. ZINNIK	7.378	11.120	20.425	13.394	9.870	3.756	1.081	336	156	67.516	86	67.602
ARR. THUIN	5.609	8.523	17.092	11.378	8.485	3.339	1.009	291	167	55.893	96	55.989
ARR. DOORNIK	6.546	9.041	16.737	10.616	7.996	3.263	995	269	128	55.591	160	55.751
PROV. LUIK	59.962	79.822	120.181	73.394	57.211	21.733	6.525	1.889	1.118	421.835	861	422.696
ARR. HOEI	4.381	6.135	10.868	7.282	5.635	2.297	675	191	82	37.546	256	37.802
ARR. LUIK	41.205	53.344	73.907	43.588	31.643	11.121	3.299	998	657	259.762	401	260.163
ARR. VERVIERS	12.052	16.636	28.009	17.345	15.935	6.832	2.088	582	322	99.801	170	99.971
ARR. BORGWORM	2.324	3.707	7.397	5.179	3.998	1.483	463	118	57	24.726	34	24.760
LIMBURG	22.097	27.966	77.187	58.513	55.844	19.858	5.595	1.585	1.011	269.656	427	270.083
ARR. HASSELT	11.437	15.043	38.715	28.668	26.420	9.213	2.623	808	582	133.509	191	133.700
ARR. MAASEIK	4.873	5.996	19.711	15.117	16.434	5.884	1.593	417	244	70.269	83	70.352
ARR. TONGEREN	5.787	6.927	18.761	14.728	12.990	4.761	1.379	360	185	65.878	153	66.031
LUXEMBURG	9.279	13.775	24.517	15.325	15.288	7.183	2.150	602	271	88.390	233	88.623
ARR. AARLEN	2.119	3.038	5.701	3.722	3.227	1.288	305	47	29	19.476	35	19.511
ARR. BASTENAKEN	1.489	2.102	3.654	2.284	2.429	1.316	437	137	52	13.900	31	13.931
ARR. MARCHE-EN-FAMENNE	1.782	2.670	4.875	3.002	3.018	1.413	444	152	78	17.434	79	17.513
ARR. NEUFCHATEAU	2.004	3.189	5.410	3.342	3.473	1.775	570	163	70	19.996	55	20.051
ARR. VIRTON	1.885	2.776	4.877	2.975	3.141	1.391	394	103	42	17.584	33	17.617
PROV. NAMEN	17.799	26.191	47.029	30.425	25.618	11.161	3.692	1.068	637	163.620	635	164.255
ARR. DINANT	3.941	5.922	10.447	6.298	5.715	2.688	905	236	123	36.275	104	36.379
ARR. NAMEN	11.209	16.676	29.705	19.763	16.238	7.017	2.336	711	448	104.103	485	104.588
ARR. PHILIPPEVILLE	2.649	3.593	6.877	4.364	3.665	1.456	451	121	66	23.242	46	23.288
PROV. OOST-VLAANDEREN	51.958	74.748	168.609	104.367	83.654	28.062	8.034	2.217	1.432	523.081	570	523.651
ARR. AALST	8.238	12.544	32.319	22.711	16.631	5.008	1.335	334	156	99.276	118	99.394
ARR. DENDERMONDE	5.677	8.328	22.489	14.984	12.179	3.950	1.052	245	150	69.054	94	69.148
ARR. EEKLO	2.826	3.880	10.052	5.994	5.174	1.639	467	109	55	30.196	40	30.236
ARR. GENT	24.362	34.380	62.893	35.579	28.739	10.049	2.962	904	554	200.422	146	200.568
ARR. OUDENAARDE	3.602	5.538	13.495	8.548	7.235	2.597	788	226	153	42.182	72	42.254
ARR. SINT-NIKLAAS	7.253	10.078	27.361	16.551	13.696	4.819	1.430	399	364	81.951	100	82.051
PROV. WEST-VLAANDEREN	42.158	62.087	139.061	81.482	71.996	25.703	6.791	1.552	697	431.527	698	432.225
ARR. BRUGGE	11.169	16.615	33.491	19.480	16.911	5.857	1.452	328	150	105.453	164	105.617
ARR. DIKSMUIDE	1.364	1.955	5.600	3.473	3.168	1.220	336	92	52	17.260	36	17.296
ARR. IEPER	3.217	4.767	12.346	7.276	6.748	2.858	812	191	74	38.289	74	38.363
ARR. KORTRIJK	9.879	14.993	33.598	20.691	18.702	6.528	1.644	339	171	106.545	153	106.698
ARR. OOSTENDE	7.940	11.028	19.820	10.111	7.737	2.474	688	160	73	60.031	93	60.124
ARR. ROESELARE	3.869	5.888	16.847	10.455	9.322	3.401	933	208	78	51.001	76	51.077
ARR. TIELT	2.298	3.226	9.979	6.319	6.216	2.135	600	152	55	30.980	57	31.037
ARR. VEURNE	2.422	3.615	7.380	3.677	3.192	1.230	326	82	44	21.968	45	22.013

N.I.S. BEVOLKING OP 1-1-1993 HUISHOUDENS	TABEL 00.07 A		BLZ. 1.-								PRIVE HUISHOUDENS NAAR GROOTTE VAN HET HUISHOUDEN EN AANTAL COLLECTIEVE HUISHOUDENS		ALLE ADMINISTRATIEVE EENHEDEN	
	PRIVE HUISHOUDENS											TOTAAL COLLECTIEVE HUISHOUDENS	TOTAAL DER HUISHOUDENS	
WOONPLAATS	MANNEN ALLEEN-WONEND	VROUWEN ALLEEN-WONEND	2 PERSONEN	3 PERSONEN	4 PERSONEN	5 PERSONEN	6 PERSONEN	7 PERSONEN	8 PERSONEN EN MEER	TOTAAL PRIVATE HUISHOUDENS				
HET RIJK	506.499	693.113	1.201.203	733.359	599.464	220.348	64.972	19.198	13.537	4.051.693	6.377	4.058.070		
PROV. ANTWERPEN	83.608	106.728	202.529	115.148	96.146	34.456	9.626	2.725	2.595	653.561	846	654.407		
ARR. ANTWERPEN	60.797	76.687	120.721	62.267	49.392	18.542	5.556	1.699	1.920	397.581	512	398.093		
AARTSELAAR	291	401	1.569	1.211	1.048	376	79	17	6	4.998	4	5.002		
ANTWERPEN	44.954	54.854	65.019	28.469	18.245	6.706	2.355	1.029	1.594	223.225	290	223.515		
BOECHOUT	296	391	1.209	789	792	317	93	18	12	3.917	12	3.929		
BOOM	778	1.135	2.257	1.032	669	168	52	12	30	6.133	8	6.141		
BORSBEEK	373	516	1.508	837	603	192	36	9	3	4.077	5	4.082		
BRASSCHAAT	2.014	2.468	4.177	2.397	2.417	914	239	34	13	14.673	1	14.674		
BRECHT	538	652	2.405	1.603	1.611	593	192	53	20	7.667	9	7.676		
EDEGEM	700	1.263	3.025	1.681	1.496	565	138	26	13	8.907	7	8.914		
ESSEN	411	509	1.595	996	1.098	450	113	31	16	5.219	8	5.227		
HEMIKSEM	424	579	1.330	740	532	157	49	8	7	3.826	2	3.828		
HOVE	194	315	764	491	574	320	75	13	7	2.753	2	2.755		
KALMTHOUT	457	611	1.742	1.112	1.120	492	146	41	13	5.734	14	5.748		
KAPellen	751	1.143	3.092	1.853	1.657	580	142	33	10	9.261	27	9.288		
KONTICH	486	646	2.165	1.399	1.287	552	133	40	28	6.736	6	6.742		
LINT	142	220	686	505	554	226	60	13	10	2.416	2	2.418		
MALLE	326	408	1.275	882	915	376	115	28	11	4.336	14	4.350		
MORTSEL	1.396	2.123	3.360	1.656	1.465	612	156	33	15	10.816	22	10.838		
NIEL	358	456	1.309	661	346	115	49	9	1	3.304	2	3.306		
RANST	457	549	1.761	1.134	1.259	477	149	25	16	5.827	11	5.838		
RUMST	346	479	1.822	1.165	944	335	85	13	10	5.199	6	5.205		
SHELLE	211	300	1.028	600	427	139	35	7	2	2.749	3	2.752		
SCHILDE	805	1.084	2.109	1.290	1.339	528	150	30	11	7.346	-	7.346		
SCHOTEN	1.178	1.734	4.253	2.308	1.926	689	177	39	18	12.322	18	12.340		
STABROEK	421	518	1.839	1.421	1.204	393	96	21	6	5.919	2	5.921		
WIJNEGEM	251	470	1.139	609	500	195	53	10	3	3.230	8	3.238		
WOMMELGEM	335	458	1.396	851	786	268	71	13	6	4.184	5	4.189		
WUUSTWEZEL	421	494	1.553	1.077	1.183	515	156	23	12	5.434	6	5.440		
ZANDHOVEN	246	333	1.209	813	843	338	89	13	7	3.891	5	3.896		
ZOERSEL	353	521	1.784	1.321	1.418	593	178	39	14	6.221	9	6.230		
ZWIJNDRECHT	884	1.057	2.341	1.364	1.134	361	95	19	6	7.261	4	7.265		
ARR. MECHELEN	11.008	15.770	38.514	23.385	17.890	6.135	1.711	521	414	115.348	164	115.512		
BERLAAR	300	376	1.243	851	594	185	55	19	8	3.631	7	3.638		
BONHEIDEN	347	501	1.564	975	869	329	98	23	7	4.713	21	4.734		
BORNEM	580	782	2.316	1.564	1.339	421	87	25	12	7.126	7	7.133		
DUFFEL	473	794	1.860	1.120	925	398	86	11	8	5.675	6	5.681		
HEIST-OP-DEN-BERG	1.100	1.466	4.475	3.178	2.318	715	184	47	25	13.508	14	13.522		
LIER	1.243	1.933	4.391	2.498	1.708	563	193	69	39	12.637	24	12.661		
MECHELEN	3.712	5.621	10.426	5.227	3.822	1.463	461	175	255	31.162	47	31.209		
NIJLEN	527	681	2.342	1.642	1.323	481	116	35	8	7.155	8	7.163		
PUTTE	505	607	1.844	1.290	982	296	80	17	6	5.627	6	5.633		
PUURS	405	536	1.775	1.278	1.076	357	97	19	3	5.546	6	5.552		
SINT-AMANDS	178	238	776	605	501	168	46	17	7	2.536	4	2.540		
SINT-KATELIJNE-WAVER	547	671	2.365	1.410	1.216	403	103	19	16	6.750	6	6.756		
WILLEBROEK	1.091	1.564	3.137	1.747	1.217	356	105	45	20	9.282	8	9.290		
ARR. TURNHOUT	11.803	14.271	43.294	29.496	28.864	9.779	2.359	505	261	140.632	170	140.802		
ARENDONK	302	380	1.185	817	850	294	88	29	12	3.957	5	3.962		
BAARLE-HERTOG	91	96	267	124	142	54	22	2	3	801	2	803		
BALEN	543	645	2.176	1.592	1.392	419	79	19	8	6.873	4	6.877		
BEERSE	355	406	1.372	1.034	1.139	459	104	19	17	4.905	5	4.910		
DESSEL	189	275	957	698	686	162	38	6	3	3.014	1	3.015		
GEEL	1.007	1.394	3.754	2.367	2.378	763	201	36	17	11.917	20	11.937		
GROBBENDONK	331	328	1.183	830	693	243	55	8	5	3.676	7	3.683		
HERENTALS	853	1.091	2.994	1.893	1.680	563	152	37	16	9.279	18	9.297		
HERENTHOUT	192	260	879	704	572	184	41	15	6	2.853	2	2.855		
HERSELT	453	426	1.664	1.099	877	260	71	7	1	4.858	5	4.863		
HOOGSTRATEN	405	446	1.570	987	1.215	584	153	30	10	5.400	5	5.405		
HULSHOUT	268	294	1.024	694	512	133	39	4	3	2.971	2	2.973		
KASTERLEE	407	449	1.594	1.169	1.418	484	103	17	14	5.655	8	5.663		
LAARDAL	399	431	1.608	1.199	1.099	325	78	15	12	5.166	3	5.169		
LILLE	356	366	1.351	998	1.140	415	103	25	15	4.769	5	4.774		
MEERHOUT	242	301	1.050	737	666	209	58	21	6	3.290	1	3.291		

N.I.S. BEVOLKING OP 1-1-1993 HUISHOUDENS	TABEL 00.07 A PRIVATE HUISHOUDENS NAAR GROOTTE VAN HET HUISHOUDEN EN AANTAL COLLECTIEVE HUISHOUDENS									BLZ. 2.- ALLE ADMINISTRATIEVE EENHEDEN		
	WOONPLAATS	MANNEN ALLEN- WONEND	VROUWEN ALLEN- WONEND	2 PER- SONEN	3 PER- SONEN	4 PER- SONEN	5 PER- SONEN	6 PER- SONEN	7 PER- SONEN	8 PER- SONEN EN MEER	TOTAAL PRIVATE HUIS- HOUDENS	TOTAAL COLLEC- TIEVE HUIS- HOUDENS
MERKSPAS	160	150	623	457	614	316	60	10	7	2.397	3	2.400
MOL	1.017	1.320	3.546	2.349	2.285	714	144	40	20	11.435	15	11.450
OLEN	275	324	1.105	865	853	244	61	11	9	3.747	3	3.750
OUD-TURNHOUT	235	309	1.215	891	1.015	285	74	14	11	4.049	2	4.051
RAVELS	299	374	1.262	789	950	359	92	23	2	4.150	6	4.156
RETIE	215	250	936	679	760	283	50	11	6	3.190	1	3.191
RIJKEVORSEL	250	301	1.043	750	703	287	80	21	5	3.440	3	3.443
TURNHOUT	1.995	2.542	5.017	2.808	2.327	799	182	38	34	15.742	26	15.768
VORSELAAR	267	243	811	534	517	142	42	6	6	2.568	5	2.573
VOSELAAR	164	232	941	700	769	282	79	9	2	3.178	4	3.182
WESTERLO	533	638	2.167	1.732	1.612	517	110	32	11	7.352	9	7.361
BRABANT	159.202	211.413	266.907	154.393	122.001	44.721	14.077	4.936	4.196	981.846	1.326	983.172
ARR. BRUSSEL-HOOFDSTAD	104.862	136.215	111.380	54.308	37.461	14.806	6.174	2.958	3.170	471.334	628	471.962
ANDERLECHT	7.888	10.673	11.943	5.530	3.590	1.288	525	289	289	42.015	32	42.047
OUDEGEM	2.348	3.742	3.881	1.870	1.391	462	122	33	10	13.859	28	13.887
SINT-AGATHA-BERCHEM	1.082	1.881	2.602	1.319	914	303	69	34	14	8.218	17	8.235
BRUSSEL	18.484	19.400	14.117	7.098	4.793	2.039	1.001	588	720	68.240	37	68.277
ETTERBEEK	5.011	6.838	4.544	2.034	1.324	558	228	81	65	20.683	56	20.739
EVERE	2.372	3.982	4.271	2.048	1.157	397	141	49	40	14.457	5	14.462
VORST	3.323	5.339	5.986	2.920	1.973	750	336	174	168	20.969	28	20.997
GANSHOREN	1.480	2.908	3.293	1.332	822	228	59	22	16	10.160	25	10.185
ELSENE	14.196	15.456	7.364	3.490	2.412	821	284	98	88	44.209	24	44.233
JETTE	2.555	4.570	5.757	2.600	1.663	510	170	78	65	17.968	34	18.002
KOEKELBERG	1.378	1.833	2.162	991	609	267	137	56	54	7.487	10	7.497
SINT-JANS-MOLENBEEK	9.972	12.097	5.963	3.195	1.934	965	550	399	490	35.565	22	35.587
SINT-GILLIS	5.621	5.410	4.450	2.401	1.612	670	310	171	225	20.870	34	20.904
SINT-JOOST-TEN-NODE	2.553	2.389	1.714	968	785	458	293	154	171	9.485	21	9.506
SCHAARBEEK	10.810	13.205	10.477	5.451	3.894	1.815	1.037	538	635	47.862	59	47.921
UKKEL	6.288	10.310	9.355	4.520	3.464	1.308	335	62	56	35.698	101	35.799
WATERMAAL-BOSVOORDE	2.419	3.699	2.971	1.529	1.189	373	92	17	5	12.294	17	12.311
SINT-LAMBRECHTS-WOLUWE	4.524	8.132	5.855	2.745	1.944	745	232	59	33	24.269	36	24.305
SINT-PIETERS-WOLUWE	2.558	4.351	4.675	2.267	1.991	849	253	56	26	17.026	42	17.068
ARR. HALLE-VILVOORDE	19.183	28.361	66.923	42.973	35.991	11.633	2.926	726	378	209.094	245	209.339
AFFLIGEM	257	405	1.352	1.001	825	263	63	21	9	4.196	3	4.199
ASSE	966	1.457	3.631	2.245	1.704	536	129	32	21	10.721	13	10.734
BEERSEL	714	1.016	2.748	1.730	1.543	528	131	38	12	8.460	10	8.470
BEVER	71	98	193	141	115	45	22	3	1	689	-	689
DILBEEK	1.279	1.816	4.760	2.960	2.459	763	174	33	16	14.260	23	14.283
DROGENBOS	281	371	628	392	252	66	18	8	7	2.023	6	2.029
GALMAARDEN	191	298	913	666	501	142	42	7	5	2.765	1	2.766
GOOIK	182	237	889	621	609	228	68	15	7	2.856	3	2.859
GRIMBERGEN	1.341	2.164	4.358	2.583	1.988	595	137	29	15	13.210	18	13.228
HALLE	1.406	2.100	4.550	2.627	1.900	635	202	52	33	13.505	16	13.521
HERNE	164	235	684	484	433	136	55	14	6	2.211	3	2.214
HOEILAART	405	555	1.157	723	661	193	48	9	6	3.757	7	3.764
KAMPENHOUT	342	464	1.168	764	739	237	61	15	8	3.798	5	3.803
KAPELLE-OP-DEN-BOS	189	287	1.008	721	610	215	69	18	5	3.122	2	3.124
KRAAINEM	402	639	1.442	870	819	370	87	26	8	4.663	13	4.676
LENNIK	240	343	950	655	602	180	50	9	6	3.035	7	3.042
LIEDEKERKE	347	539	1.417	1.144	757	170	40	7	1	4.422	4	4.426
LINKEBEEK	275	370	502	329	299	97	31	5	3	1.911	3	1.914
LONDERZEEL	518	836	1.992	1.413	1.278	343	83	17	4	6.484	2	6.486
MACHELEN	432	685	1.565	966	663	217	41	8	12	4.589	4	4.593
MEISE	421	601	1.808	1.399	1.353	407	101	24	5	6.119	10	6.129
MERCHTEM	347	502	1.466	1.027	949	368	96	23	10	4.788	4	4.792
OPWIJK	331	422	1.276	946	821	297	66	21	4	4.184	4	4.188
OVERIJSE	721	1.034	2.573	1.686	1.749	544	128	24	6	8.465	18	8.483
PEPINGEN	94	114	402	274	301	121	25	7	5	1.343	3	1.346
ROOSDAAL	227	334	1.097	833	745	253	70	19	11	3.589	5	3.594
SINT-GENESIUS-RODE	711	932	1.821	1.225	1.305	498	112	30	10	6.644	11	6.655
SINT-PIETERS-LEEUEW	888	1.502	3.909	2.451	1.892	548	127	35	19	11.371	7	11.378
STEENOKKERZEEL	268	425	1.250	830	657	233	47	13	8	3.731	6	3.737
TERNAT	373	548	1.622	1.122	980	311	53	17	5	5.031	3	5.034
VILVOORDE	2.101	2.964	4.729	2.520	1.673	495	176	60	52	14.770	6	14.776

N.I.S. BEVOLKING OP 1-1-1993 HUISHOUDENS	TABEL 00.07 A		PRIVATE HUISHOUDENS NAAR GROOTTE VAN HET HUISHOUDEN EN AANTAL COLLECTIEVE HUISHOUDENS								BLZ. 3.-		ALLE ADMINISTRATIEVE EENHEDEN	
	WOONPLAATS	PRIVATE HUISHOUDENS										TOTAAL COLLEC- TIEVE HUIS- HOUDENS	TOTAAL DER HUIS- HOUDENS	
MANNEN ALLEEN- WONEND		ROUWEN ALLEEN- WONEND	2 PER- SONEN	3 PER- SONEN	4 PER- SONEN	5 PER- SONEN	6 PER- SONEN	7 PER- SONEN	8 PER- SONEN EN MEER	TOTAAL PRIVATE HUIS- HOUDENS				
WEMMEL	497	932	1.792	1.102	907	247	73	10	6	5.566	9	5.575		
WEZEMBEEK-OPPEM	405	667	1.401	885	899	441	100	33	8	4.839	6	4.845		
ZAVENTEM	1.250	1.673	3.439	2.042	1.658	488	95	26	29	10.700	9	10.709		
ZEMST	547	796	2.431	1.596	1.345	423	106	18	15	7.277	1	7.278		
ARR. LEUVEN	21.286	28.087	53.731	33.307	27.204	9.574	2.408	557	290	176.444	230	176.674		
AARSCHOT	1.205	1.489	3.838	2.343	1.612	398	72	17	8	10.982	22	11.004		
BEGIJNENDIJK	193	277	1.028	783	582	183	46	9	7	3.108	-	3.108		
BEKEVOORT	164	189	643	430	358	149	37	11	6	1.987	1	1.988		
BERTEM	245	366	922	612	644	217	55	11	8	3.080	3	3.083		
BIERBEEK	214	307	800	583	662	278	67	20	11	2.942	9	2.951		
BOORTMEERBEEK	278	400	1.360	857	725	268	59	15	8	3.970	2	3.972		
BOUSERSEM	168	233	763	543	444	174	49	11	7	2.392	4	2.396		
DIEST	1.221	1.499	2.615	1.614	1.342	419	107	29	11	8.857	18	8.875		
GEETBETS	184	219	650	457	399	133	42	7	4	2.095	-	2.095		
GLABBEEK	126	171	551	383	342	132	24	7	7	1.743	1	1.744		
HAACHT	351	550	1.532	986	849	267	77	17	14	4.643	7	4.650		
HERENT	501	788	1.976	1.232	1.230	527	146	18	13	6.431	7	6.438		
HOEGAARDEN	213	375	746	460	320	115	32	8	2	2.271	2	2.273		
HOLSBEEK	222	274	874	569	567	232	60	15	7	2.820	3	2.823		
HULDENBERG	246	337	969	591	591	196	43	13	5	2.991	6	2.997		
KEERBERGEN	272	400	1.177	892	813	312	65	19	10	3.960	-	3.960		
KORTENAKEN	205	239	840	608	503	178	62	17	8	2.660	2	2.662		
KORTENBERG	569	911	1.955	1.218	1.132	376	104	25	12	6.302	2	6.304		
LANDEN	400	716	1.834	1.353	868	269	55	13	4	5.512	4	5.516		
LEUVEN	9.000	10.824	10.826	5.080	3.915	1.573	434	108	57	41.817	49	41.866		
LINTER	178	281	769	554	434	154	53	9	4	2.436	1	2.437		
LUBBEEK	301	391	1.331	950	966	382	103	23	6	4.453	6	4.459		
OUD-HEVERLEE	230	314	994	673	733	352	113	23	10	3.442	5	3.447		
ROTSelaar	407	544	1.556	1.032	925	350	75	22	10	4.921	4	4.925		
SCHERPENHEUVEL-ZICHEM	656	1.011	2.785	1.993	1.347	350	82	15	8	8.247	9	8.256		
TERVUREN	599	912	2.177	1.422	1.387	533	118	25	8	7.181	34	7.215		
TIELT-WINGE	274	407	1.158	801	628	210	52	16	6	3.552	1	3.553		
TIENEN	2.119	2.944	4.699	2.537	1.575	437	91	10	19	14.431	19	14.450		
TREMELO	313	392	1.484	1.037	787	251	53	14	6	4.337	4	4.341		
ZOUTLEEUW	232	327	879	714	524	159	32	10	4	2.881	5	2.886		
ARR. NIJVEL	13.871	18.750	34.873	23.805	21.345	8.708	2.569	695	358	124.974	223	125.197		
BEVEKOM	180	221	611	454	400	172	43	10	9	2.100	2	2.102		
EIGENBRAKEL	1.302	1.858	3.483	2.542	2.365	844	215	32	11	12.652	19	12.671		
KASTEELBRAKEL	263	405	950	676	538	201	53	18	5	3.109	1	3.110		
CHASTRE	178	223	472	390	379	192	76	25	22	1.957	2	1.959		
CHAUMONT-GISTOUX	346	395	829	610	668	275	88	26	7	3.244	5	3.249		
COURT-SAINT-ETIENNE	393	507	880	556	465	221	60	21	10	3.113	6	3.119		
GENEPIEN	479	660	1.463	943	868	345	99	39	8	4.904	4	4.908		
GRAVEN	408	543	1.153	797	700	265	98	29	13	4.006	11	4.017		
HELECINE	123	192	351	237	164	62	17	6	2	1.154	1	1.155		
INCOURT	120	184	399	266	246	93	28	12	2	1.350	3	1.353		
ITTER	180	303	583	389	347	126	40	9	4	1.981	7	1.988		
GELDENAKEN	440	608	1.206	794	579	264	94	18	12	4.015	13	4.028		
TERHULPEN	336	469	706	477	473	195	33	6	11	2.706	11	2.717		
LASNE	470	585	1.223	853	981	410	117	24	8	4.671	9	4.680		
MONT-SAINT-GUIBERT	209	280	533	367	310	161	61	12	4	1.937	5	1.942		
NIJVEL	1.395	2.046	2.786	1.710	1.280	526	139	34	22	9.938	11	9.949		
ORP-JAUCHE	298	431	867	540	374	143	42	10	4	2.709	5	2.714		
OTTIGNIES-LOUVAIN-LA-NVE	1.530	1.441	2.025	1.540	1.473	738	271	70	62	9.150	27	9.177		
PERWIJS	188	267	663	503	421	175	74	13	4	2.308	3	2.311		
RAMILLIES	148	209	518	379	281	141	46	12	4	1.738	1	1.739		
REBECQ	344	478	1.090	720	615	231	54	29	6	3.567	3	3.570		
RIXENSART	918	1.322	2.289	1.519	1.352	542	149	39	18	8.148	23	8.171		
TUBEKE	614	981	2.384	1.690	1.313	461	167	59	39	7.708	5	7.713		
VILLERS-LA-VILLE	305	404	942	619	522	242	62	27	9	3.132	3	3.135		
WALHAIN	153	212	459	337	351	157	52	9	5	1.735	3	1.738		
WATERLOO	1.203	1.664	2.851	1.883	1.997	764	183	56	23	10.624	24	10.648		
WAVER	1.348	1.862	3.157	2.014	1.883	762	208	50	34	11.318	16	11.334		

N.I.S. BEVOLKING OP 1-1-1993 HUISHOUDENS	TABEL OO.07 A		BLZ. 4.-								ALLE ADMINISTRATIEVE EENHEDEN	
	PRIVATE HUISHOUDENS NAAR GROOTTE VAN HET HUISHOUDEN EN AANTAL COLLECTIEVE HUISHOUDENS										TOTAAL COLLECTIEVE HUISHOUDENS	TOTAAL DER HUISHOUDENS
WOONPLAATS	PRIVATE HUISHOUDENS										TOTAAL COLLECTIEVE HUISHOUDENS	TOTAAL DER HUISHOUDENS
	MANNEN ALLEEN-WONEND	VROUWEN ALLEEN-WONEND	2 PERSONEN	3 PERSONEN	4 PERSONEN	5 PERSONEN	6 PERSONEN	7 PERSONEN	8 PERSONEN EN MEER	TOTAAL PRIVATE HUISHOUDENS		
HENEGOUWEN	60.436	90.383	155.183	100.312	71.706	27.471	8.482	2.624	1.580	518.177	781	518.958
ARR. AAT	3.002	4.510	9.189	6.290	4.519	1.744	543	160	89	30.046	37	30.083
AAT	1.130	1.694	2.964	1.990	1.440	499	162	37	12	9.928	8	9.936
BELOEIL	514	768	1.647	1.091	727	293	84	22	9	5.155	8	5.163
BERNISSART	353	573	1.269	954	660	273	94	37	34	4.247	6	4.253
BRUGELETTE	162	170	359	263	182	85	19	7	5	1.252	1	1.253
CHIEVRES	198	292	679	509	356	129	37	14	6	2.220	2	2.222
ELZELE	177	289	628	442	324	126	43	12	6	2.047	4	2.051
VLOESBERG	117	178	369	230	193	60	16	2	5	1.170	6	1.176
FRASNES-LEZ-ANVAING	351	546	1.274	811	637	279	88	29	12	4.027	2	4.029
ARR. CHARLEROI	23.549	34.913	52.640	33.257	22.513	8.534	2.765	996	678	179.845	148	179.933
AISEAU-PRESLES	328	532	1.256	859	625	270	98	34	35	4.037	4	4.041
CHAPELLE-LEZ-HERLAIMONT	507	842	1.775	1.150	866	301	92	23	10	5.566	2	5.568
CHARLEROI	14.893	20.814	26.610	15.413	9.806	3.708	1.275	481	339	93.339	14	93.353
CHATELET	2.087	3.155	4.518	2.875	1.964	677	194	67	40	15.577	24	15.601
COURCELLES	1.110	1.952	3.533	2.481	1.662	602	195	74	48	11.657	12	11.669
FARCIENNES	370	684	1.153	861	630	300	155	67	47	4.267	5	4.272
FLEURUS	957	1.547	2.552	1.800	1.360	519	115	49	30	8.929	10	8.939
FONTAINE-L'EVEQUE	667	1.144	2.101	1.398	1.021	347	127	39	27	6.871	22	6.893
GERPINNES	319	506	1.343	1.001	713	293	68	16	11	4.270	10	4.280
LES BONS VILLERS	223	402	854	662	553	207	57	27	14	2.999	9	3.008
MANAGE	811	1.284	2.604	1.752	1.201	506	166	50	34	8.408	12	8.420
MONTIGNIES-LE-TILLEUL	341	689	1.403	840	608	195	51	10	3	4.140	6	4.146
PONT-A-CELLES	574	841	1.792	1.371	923	331	94	24	11	5.961	10	5.971
SENEFFE	362	521	1.146	794	581	278	78	35	29	3.824	8	3.832
ARR. BERGEN	11.716	17.901	30.198	20.034	14.045	5.259	1.610	459	281	101.503	197	101.700
BOUSSU	636	1.314	2.365	1.746	1.227	463	142	41	29	7.963	13	7.976
COLFONTAINE	819	1.440	2.484	1.689	1.184	503	157	63	42	8.381	7	8.388
DOUR	990	1.481	2.144	1.206	906	362	112	33	17	7.251	9	7.260
FRAMERIES	981	1.816	2.643	1.734	1.170	403	126	36	19	8.928	6	8.934
HENSIES	202	316	708	526	405	169	80	31	15	2.452	1	2.453
HONNELLES	207	285	572	388	288	121	48	8	4	1.921	5	1.926
JURBEKE	218	441	926	745	562	183	63	18	7	3.163	4	3.167
LENS	128	200	424	304	213	92	35	13	8	1.417	1	1.418
BERGEN	5.276	7.113	11.333	7.125	4.825	1.705	497	135	83	38.092	107	38.199
QUAREGNON	712	1.220	2.255	1.565	1.131	468	150	37	36	7.574	8	7.582
QUEVY	328	460	827	614	446	157	47	8	1	2.888	9	2.897
QUIEVRAIN	242	415	769	546	422	175	42	11	8	2.630	5	2.635
SAINT-GHISLAIN	977	1.400	2.748	1.846	1.266	458	111	25	12	8.843	22	8.865
ARR. MOESKROEN	2.636	4.375	8.902	5.343	4.278	1.576	479	113	81	27.783	57	27.840
KOMEN-WAASTEN	592	991	2.172	1.327	1.102	448	119	22	11	6.784	14	6.798
MOESKROEN	2.044	3.384	6.730	4.016	3.176	1.128	360	91	70	20.999	43	21.042
ARR. ZINNIK	7.378	11.120	20.425	13.394	9.870	3.756	1.081	336	156	67.516	86	67.602
'S GRAVENBRAKEL	860	1.218	2.147	1.406	1.071	396	111	36	13	7.258	6	7.264
ECAUSSINNES	329	525	1.180	783	532	222	71	15	5	3.662	6	3.668
EDINGEN	329	618	1.218	843	645	223	70	28	10	3.984	6	3.990
LA LOUVIERE	3.987	5.701	9.528	5.922	4.335	1.648	449	139	72	31.781	28	31.809
LE ROEULX	246	375	890	647	529	170	57	19	11	2.944	4	2.948
LESSEN	705	1.112	2.085	1.399	861	337	75	27	16	6.617	7	6.624
OPZULLIK	191	254	678	542	473	171	56	10	4	2.379	2	2.381
ZINNIK	731	1.317	2.699	1.852	1.424	589	192	62	25	8.891	27	8.918
ARR. THUIN	5.609	8.523	17.092	11.378	8.485	3.339	1.009	291	167	55.893	96	55.989
ANDERLUES	507	797	1.563	890	589	199	86	19	15	4.665	12	4.677
BEAUMONT	248	329	706	501	347	149	54	8	11	2.353	7	2.360
BINCHE	1.242	2.055	4.180	2.709	1.921	641	195	52	38	13.033	16	13.049
CHIMAY	362	535	952	636	601	317	83	34	15	3.535	10	3.545
ERQUELINNES	423	660	1.134	704	573	227	53	29	12	3.815	10	3.825
ESTINNES	303	366	815	629	430	160	44	20	11	2.778	7	2.785
FROIDCHAPELLE	157	168	333	178	163	82	23	10	4	1.118	2	1.120
HAM-SUR-HEURE-NALINNES	356	582	1.478	1.000	818	338	80	23	11	4.686	8	4.694
LOBBES	216	280	613	430	344	134	22	7	3	2.049	5	2.054
MERBES-LE-CHATEAU	145	234	453	308	227	92	32	17	4	1.512	1	1.513

N.I.S. BEVOLKING OP 1-1-1993 HUISHOUDENS	TABEL 00.07 A PRIVATE HUISHOUDENS NAAR GROOTTE VAN HET HUISHOUDEN EN AANTAL COLLECTIEVE HUISHOUDENS										BLZ. 5.- ALLE ADMINISTRATIEVE EENHEDEN	
	WOONPLAATS	MANNEN- ALLEEN- WONEND	ROUWEN- ALLEEN- WONEND	2 PER- SONEN	3 PER- SONEN	4 PER- SONEN	5 PER- SONEN	6 PER- SONEN	7 PER- SONEN	8 PER- SONEN EN MEER	TOTAAL PRIVATE HUIS- HOUDENS	TOTAAL COLLEC- TIEVE HUIS- HOUDENS
MOMIGNIES	199	294	557	355	295	133	74	18	7	1.932	3	1.935
MORLANWELZ	702	1.117	2.149	1.516	1.022	399	131	21	17	7.074	10	7.084
SIVRY-RANCE	224	298	518	359	259	116	33	12	3	1.822	1	1.823
THUIN	525	808	1.641	1.163	896	352	99	21	16	5.521	4	5.525
ARR. DOORNIK	6.546	9.041	16.737	10.616	7.996	3.263	995	269	128	55.591	160	55.751
ANTOING	291	425	965	623	442	180	48	13	8	2.995	4	2.999
BRUNEHAUT	256	363	851	580	454	213	54	15	7	2.793	4	2.797
CELLES	179	211	554	392	363	160	35	13	6	1.913	8	1.921
ESTAIMPUIS	334	472	1.146	759	594	200	65	14	7	3.591	5	3.596
LEUZE-EN-HAINAUT	469	754	1.522	994	715	331	94	30	14	4.923	7	4.930
MONT-DE-L'ENCLUS	134	144	383	240	173	69	16	6	4	1.169	4	1.173
PECC	179	264	628	413	300	123	40	8	5	1.960	9	1.969
PERUWELZ	666	957	1.906	1.279	896	399	127	44	21	6.295	32	6.327
RUMES	151	231	574	408	338	134	34	12	3	1.885	4	1.889
DOORNIK	3.887	5.220	8.208	4.928	3.721	1.454	482	114	53	28.067	83	28.150
PROV. LUIK	59.962	79.822	120.181	73.394	57.211	21.733	6.525	1.889	1.118	421.835	861	422.696
ARR. HOEI	4.381	6.135	10.868	7.282	5.635	2.297	675	191	82	37.546	256	37.802
AMAY	457	771	1.590	1.090	711	282	80	20	14	5.015	8	5.023
ANTHISNES	143	206	403	285	241	94	25	9	4	1.410	-	1.410
BURDINNE	97	152	276	165	157	79	8	3	3	940	1	941
CLAVIER	149	186	367	254	250	127	42	10	3	1.388	4	1.392
ENGIS	206	341	742	498	333	112	34	10	4	2.280	1	2.281
FERRIERES	231	256	437	266	236	103	37	4	4	1.574	4	1.578
HAMOIR	151	252	372	273	202	80	16	12	1	1.359	3	1.362
HERON	165	210	397	289	230	100	42	17	5	1.455	2	1.457
HOEI	1.423	1.897	2.305	1.190	839	385	121	26	18	8.204	214	8.418
MARCHIN	208	238	517	391	290	136	47	16	2	1.845	-	1.845
MODAVE	173	173	375	275	226	73	19	2	4	1.320	-	1.320
NANDRIN	134	182	462	339	335	124	39	13	3	1.631	6	1.637
OUFFET	98	111	260	160	162	78	21	9	2	901	1	902
TINLOT	76	104	191	140	143	52	17	7	1	731	2	733
VERLAINE	97	130	309	256	216	76	24	7	1	1.116	-	1.116
VILLERS-LE-BOUILLET	162	211	509	405	363	138	37	9	5	1.839	2	1.841
WANZE	411	715	1.356	1.006	701	258	66	17	8	4.538	8	4.546
ARR. LUIK	41.205	53.344	73.907	43.588	31.643	11.121	3.299	998	657	259.762	401	260.163
ANS	1.018	1.905	3.554	2.322	1.636	512	145	53	23	11.168	18	11.186
AWANS	326	490	938	692	532	150	26	6	6	3.166	5	3.171
AYWAILLE	401	570	1.114	679	587	220	78	14	11	3.674	10	3.684
BITSINGEN	312	406	929	657	515	189	53	9	5	3.075	6	3.081
BEYNE-HEUSAY	536	777	1.470	901	678	194	72	20	8	4.656	1	4.657
BLEIGNY	440	490	1.136	943	858	304	88	20	7	4.286	5	4.291
CHAUDFONTAINE	737	1.217	2.464	1.642	1.289	479	117	27	9	7.981	20	8.001
COMBLAIN-AU-PONT	215	324	625	402	306	126	31	7	7	2.043	2	2.045
DALHEM	192	236	631	396	425	171	57	14	7	2.129	-	2.129
ESNEUX	689	937	1.531	945	818	285	59	15	4	5.283	20	5.303
FLEMALLE	1.206	1.980	3.739	2.190	1.439	451	128	41	12	11.186	12	11.198
FLERON	542	1.079	1.943	1.218	957	356	107	33	25	6.260	3	6.263
GRACE-HOLLOGNE	1.130	1.658	2.651	1.837	1.326	467	121	29	18	9.237	9	9.246
HERSTAL	1.998	2.992	4.868	2.866	1.978	673	158	53	25	15.611	19	15.630
JUPRELLE	310	395	770	657	559	161	41	12	9	2.914	10	2.924
LUIK	22.939	25.675	25.241	12.215	7.960	2.949	1.007	363	295	98.644	174	98.818
NEUPRE	268	375	992	751	637	198	69	9	3	3.302	2	3.304
OUPEYE	1.190	1.827	2.766	1.915	1.476	463	106	26	15	9.784	4	9.788
SAINT-NICOLAS	1.242	1.863	3.057	1.783	1.305	479	148	40	26	9.943	23	9.966
SERAING	3.515	5.347	8.275	4.775	3.115	1.024	338	100	79	26.568	21	26.589
SOUMAGNE	442	677	1.423	1.133	974	360	84	20	14	5.127	6	5.133
SPRIMONT	364	503	1.123	843	781	317	79	19	15	4.044	25	4.069
TROOZ	337	435	882	575	469	197	58	18	3	2.974	1	2.975
WEZET	856	1.186	1.785	1.251	1.023	396	129	50	31	6.707	5	6.712
ARR. VERVIERS	12.052	16.636	28.009	17.345	15.935	6.832	2.088	582	322	99.801	170	99.971
AMEL	119	168	379	292	329	192	67	22	5	1.573	3	1.576
AUBEL	97	183	346	232	251	131	42	5	1	1.288	3	1.291
BAELEN	136	135	378	240	263	78	27	6	-	1.263	5	1.268
BULLINGEN	172	272	457	316	360	201	50	17	1	1.846	-	1.846

N.I.S. BEVOLKING OP 1-1-1993 HUISHOUDENS	TABEL 00.07 A		BLZ. 6.-								ALLE ADMINISTRATIEVE EENHEDEN	
	PRIVATE HUISHOUDENS NAAR GROOTTE VAN HET HUISHOUDEN EN AANTAL COLLECTIEVE HUISHOUDENS											
WOONPLAATS	PRIVATE HUISHOUDENS										TOTAAL COLLECTIEVE HUISHOUDENS	TOTAAL DER HUISHOUDENS
	MANNEN ALLEEN-WONEND	VROUWEN ALLEEN-WONEND	2 PERSONEN	3 PERSONEN	4 PERSONEN	5 PERSONEN	6 PERSONEN	7 PERSONEN	8 PERSONEN EN MEER	TOTAAL PRIVATE HUISHOUDENS		
BURG-REULAND	116	128	351	253	235	141	50	13	1	1.288	-	1.288
BUTGENBACH	160	225	503	368	366	172	45	9	3	1.851	3	1.854
DISON	748	1.001	1.542	947	766	381	120	41	40	5.586	5	5.591
EUPEN	966	1.538	2.178	1.196	1.053	312	96	16	13	7.368	9	7.377
HERVE	445	659	1.532	1.072	1.175	486	155	34	15	5.573	7	5.580
JALHAY	213	259	661	443	468	192	60	13	6	2.315	4	2.319
KELMIS	683	735	1.281	768	563	187	39	9	6	4.271	-	4.271
LIERNEUX	152	172	303	166	216	84	34	6	2	1.135	1	1.136
LIMBURG	263	331	597	390	333	131	33	9	4	2.091	3	2.094
LONTZEN	242	270	478	323	291	119	31	9	7	1.770	5	1.775
MALMEDY	483	758	1.221	721	670	263	58	15	7	4.196	7	4.203
OLNE	107	149	354	243	252	108	22	7	3	1.245	1	1.246
PEPINSTER	366	526	975	630	592	231	77	25	8	3.430	6	3.436
PLOMBIERES	441	433	930	646	560	252	53	12	7	3.334	9	3.343
RAEREN	561	600	1.138	672	546	231	45	7	4	3.804	3	3.807
SANKT-VITH	247	389	731	523	641	292	105	32	12	2.972	2	2.974
SPA	611	933	1.299	682	527	222	66	19	9	4.368	31	4.399
STAVELOT	259	425	655	406	402	196	58	17	4	2.422	4	2.426
STOUMONT	141	194	282	190	158	78	23	4	-	1.070	5	1.075
THEUX	335	490	1.006	725	705	314	92	19	11	3.697	7	3.704
THIMISTER-CLERMONT	132	130	328	271	342	181	51	15	3	1.453	1	1.454
TROIS-PONTS	126	183	254	164	139	47	13	6	1	933	3	936
VERVIERS	3.259	4.643	6.333	3.477	2.744	1.178	459	165	140	22.398	38	22.436
WEISMES	198	287	582	412	440	203	46	9	2	2.179	1	2.180
WELKENRAEDT	274	420	935	577	548	229	71	21	7	3.082	4	3.086
ARR. BORGWORM	2.324	3.707	7.397	5.179	3.998	1.483	463	118	57	24.726	34	24.760
BERLOZ	90	165	264	219	145	61	10	3	-	957	1	958
BRAIVES	199	274	590	384	328	107	32	11	4	1.929	2	1.931
CRISNEE	68	130	252	211	162	44	11	3	1	882	-	882
DONCEEL	61	108	237	192	165	60	19	6	2	850	-	850
FAIMES	117	157	338	212	178	84	18	7	1	1.112	1	1.113
FEXHE-LE-HAUT-CLOCHER	130	168	304	222	183	61	16	4	-	1.088	2	1.090
GEER	81	118	251	179	144	77	30	5	3	888	1	889
HANNUIT	391	635	1.359	979	735	321	107	22	20	4.569	9	4.578
LIJSEM	100	156	332	227	176	53	11	7	1	1.063	3	1.066
OERLE	175	224	372	271	186	63	16	2	2	1.311	1	1.312
REMICOURT	145	239	477	405	290	104	36	11	-	1.707	3	1.710
SAINT-GEORGES-SUR-MEUSE	242	405	815	528	436	130	49	8	5	2.618	4	2.622
BORGWORM	441	832	1.609	1.028	734	275	78	25	13	5.035	6	5.041
WASSEIGES	84	96	197	122	136	43	30	4	5	717	1	718
LIMBURG	22.097	27.966	77.187	58.513	55.844	19.858	5.595	1.585	1.011	269.656	427	270.083
ARR. HASSELT	11.437	15.043	38.715	28.668	26.420	9.213	2.623	808	582	133.509	191	133.700
AS	156	215	680	515	529	207	47	11	4	2.364	-	2.364
BERINGEN	885	1.130	3.843	2.882	2.756	924	281	109	66	12.876	17	12.893
DIEPENBEEK	428	463	1.484	1.330	1.297	446	121	18	16	5.603	5	5.608
GENK	1.917	2.370	5.382	4.079	3.994	1.895	703	282	288	20.910	33	20.943
GINGELOM	181	304	844	664	465	165	48	16	8	2.695	10	2.705
HALEN	202	284	895	688	537	188	42	17	4	2.857	4	2.861
HAM	224	277	1.026	739	655	222	41	10	5	3.199	2	3.201
HASSELT	2.851	4.281	7.793	4.996	4.511	1.515	346	87	72	26.452	39	26.491
HERK-DE-STAD	273	346	1.134	872	884	277	67	14	5	3.872	3	3.875
HEUSDEN-ZOLDER	911	983	2.743	2.166	2.246	733	241	81	39	10.143	18	10.161
LEOPOLDSBURG	409	587	1.627	1.070	885	291	118	32	27	5.046	12	5.058
LUMMEN	288	358	1.397	1.093	1.008	285	73	21	9	4.532	5	4.537
NIEUWERKERKEN	169	156	633	528	449	133	40	12	3	2.123	1	2.124
OPGLABBEEK	125	166	758	649	741	200	58	17	8	2.722	1	2.723
SINT-TRUIDEN	1.281	1.858	4.307	3.265	2.394	798	197	49	13	14.162	26	14.188
TESSENDERLO	475	516	1.668	1.233	1.112	324	64	14	7	5.413	5	5.418
ZONHOVEN	481	588	1.910	1.421	1.445	425	93	14	4	6.381	8	6.389
ZUTENDAAL	181	161	591	478	512	185	43	4	4	2.159	2	2.161
ARR. MAASEIK	4.873	5.996	19.711	15.117	16.434	5.884	1.593	417	244	70.269	83	70.352
BOCHOLT	246	272	1.062	838	929	319	74	14	7	3.761	4	3.765
BREE	307	463	1.291	980	1.057	408	119	32	13	4.670	6	4.676
DILSEN-STOKKEM	454	535	1.561	1.319	1.334	503	135	37	14	5.892	5	5.897
HAMONT-ACHEL	356	445	1.468	902	952	314	99	25	13	4.574	5	4.579

N.I.S.		TABEL OO.07 A								BLZ. 7.-			
BEVOLKING OP 1-1-1993		PRIVATE HUISHOUDENS NAAR GROOTTE VAN HET HUISHOUDEN EN AANTAL COLLECTIEVE HUISHOUDENS										ALLE ADMINISTRATIEVE EENHEDEN	
HUISHOUDENS		PRIVATE HUISHOUDENS										TOTAAL COLLECTIEVE HUISHOUDENS	TOTAAL DER HUISHOUDENS
WOONPLAATS		MANNEN ALLEEN- WONEND	VROUWEN ALLEEN- WONEND	2 PER- SONEN	3 PER- SONEN	4 PER- SONEN	5 PER- SONEN	6 PER- SONEN	7 PER- SONEN	8 PER- SONEN EN MEER	TOTAAL PRIVATE HUIS- HOUDENS	TOTAAL COLLECTIEVE HUISHOUDENS	TOTAAL DER HUISHOUDENS
HECHTEL-EKSEL	264	304	1.098	792	813	263	71	13	11	3.629	3	3.632	
HOUTHALEN-HELCHTEREN	493	657	2.324	1.994	2.198	844	259	83	108	8.960	19	8.979	
KINROOI	247	261	1.001	807	946	331	89	19	3	3.704	5	3.709	
LOMMEL	749	891	2.963	2.141	2.186	745	225	60	16	9.976	5	9.981	
MAASEIK	668	837	2.190	1.773	1.664	521	105	37	20	7.815	11	7.826	
MEEUWEN-GRUITRODE	210	222	939	813	1.067	409	92	18	6	3.776	-	3.776	
NEERPELT	349	447	1.406	954	1.206	415	101	31	13	4.922	5	4.927	
OVERPELT	253	345	1.187	838	942	350	93	20	4	4.032	7	4.039	
PEER	277	317	1.221	966	1.140	462	131	28	16	4.558	8	4.566	
ARR. TONGEREN	5.787	6.927	18.761	14.728	12.990	4.761	1.379	360	185	65.878	153	66.031	
ALKEN	247	279	956	844	821	286	70	12	10	3.525	7	3.532	
BILZEN	775	889	2.608	2.136	2.060	804	229	59	30	9.590	12	9.602	
BORGLOON	262	412	1.060	862	647	246	81	18	10	3.598	5	3.603	
HEERS	166	253	693	583	404	163	62	16	5	2.345	2	2.347	
HERSTAPPE	8	4	5	6	8	3	1	-	-	35	-	35	
HOESELT	268	318	907	703	627	265	59	8	3	3.158	3	3.161	
KORTESSEM	188	219	668	625	618	241	60	17	1	2.637	3	2.640	
LANAKEN	674	797	2.407	1.757	1.586	555	162	30	13	7.981	41	8.022	
MAASMECHELEN	1.311	1.341	3.370	2.602	2.423	930	303	97	72	12.449	9	12.458	
RIEMST	388	522	1.497	1.238	1.095	417	109	29	11	5.306	54	5.360	
TONGEREN	1.176	1.561	3.490	2.498	1.896	592	160	53	23	11.449	16	11.465	
VOEREN	138	143	469	274	314	116	38	8	4	1.504	1	1.505	
WELLEN	186	189	631	600	491	143	45	13	3	2.301	-	2.301	
LUXEMBURG	9.279	13.775	24.517	15.325	15.288	7.183	2.150	602	271	88.390	233	88.623	
ARR. AARLEN	2.119	3.038	5.701	3.722	3.227	1.288	305	47	29	19.476	35	19.511	
AARLEN	1.303	1.692	2.718	1.740	1.493	600	131	14	9	9.700	24	9.724	
ATTERT	100	135	300	222	269	114	32	6	3	1.181	2	1.183	
AUBANGE	482	825	1.834	1.146	917	333	85	15	10	5.647	4	5.651	
MARTELANGE	65	89	196	114	80	32	11	3	2	592	2	594	
MESSANCY	169	297	653	500	468	209	46	9	5	2.356	3	2.359	
ARR. BASTENAKEN	1.489	2.102	3.654	2.284	2.429	1.316	437	137	52	13.900	31	13.931	
BASTENAKEN	457	665	1.054	750	815	431	152	53	19	4.396	10	4.406	
BERTOEGNE	103	117	211	145	160	101	32	14	4	887	-	887	
FAUVILLERS	55	86	158	100	113	63	22	6	4	607	1	608	
GOUVY	190	262	449	237	263	166	47	21	3	1.638	2	1.640	
HOUFFALIZE	170	257	454	245	249	153	49	13	4	1.594	6	1.600	
SAINTE-ODE	81	107	227	136	135	70	21	6	2	785	3	788	
VAUX-SUR-SURE	111	141	325	237	235	139	63	16	7	1.274	2	1.276	
VIELSALM	322	467	776	434	459	193	51	8	9	2.719	7	2.726	
ARR. MARCHE-EN-FAMENNE	1.782	2.670	4.875	3.002	3.018	1.413	444	152	78	17.434	79	17.513	
DURBUY	425	603	1.037	581	544	232	70	27	8	3.527	12	3.539	
EREZEE	111	126	252	151	133	81	27	10	5	896	3	899	
HOTTON	137	211	445	312	309	152	41	6	7	1.620	1	1.621	
LA ROCHE-EN-ARDENNE	203	255	471	261	221	111	30	17	3	1.572	1	1.573	
MANHAY	114	168	284	146	169	90	36	7	4	1.018	1	1.019	
MARCHE-EN-FAMENNE	434	795	1.473	1.022	1.044	470	154	49	36	5.477	53	5.530	
NASSOGNE	187	259	450	271	297	134	42	17	7	1.664	6	1.670	
RENDEUX	100	139	243	120	134	69	16	7	2	830	1	831	
TENNEVILLE	71	114	220	138	167	74	28	12	6	830	1	831	
ARR. NEUFCHATEAU	2.004	3.189	5.410	3.342	3.473	1.775	570	163	70	19.996	55	20.051	
BERTRIX	270	412	751	487	500	284	85	25	9	2.823	3	2.826	
BOUILLON	292	422	639	373	334	141	37	8	3	2.249	6	2.255	
DAVERDISSE	67	101	155	101	77	52	11	5	2	571	1	572	
HERBEUMONT	84	141	164	79	87	40	9	4	-	608	1	609	
LEGLISE	125	160	357	183	231	120	29	19	5	1.229	3	1.232	
LIBIN	161	225	430	257	286	127	52	16	8	1.562	2	1.564	
LIBRAMONT-CHEVIGNY	278	488	809	522	628	299	104	17	13	3.158	12	3.170	
NEUFCHATEAU	198	318	600	339	356	221	81	20	4	2.137	3	2.140	

N.I.S. BEVOLKING OP 1-1-1993 HUISHOUDENS	TABEL 00.07 A		BLZ. 8.-								PRIVE HUISHOUDENS NAAR GROOTTE VAN HET HUISHOUDEN EN AANTAL COLLECTIEVE HUISHOUDENS		ALLE ADMINISTRATIEVE EENHEDEN	
	PRIVE HUISHOUDENS											TOTAAL COLLECTIEVE HUISHOUDENS	TOTAAL DER HUISHOUDENS	
WOONPLAATS	MANNEN ALLEEN- WONEND	VROUWEN ALLEEN- WONEND	2 PER- SONEN	3 PER- SONEN	4 PER- SONEN	5 PER- SONEN	6 PER- SONEN	7 PER- SONEN	8 PER- SONEN EN MEER	TOTAAL PRIVE HUIS- HOUDENS				
PALISEUL	162	278	477	299	296	170	49	19	9	1.759	8	1.767		
SAINT-HUBERT	208	373	563	382	365	169	50	15	11	2.136	8	2.144		
TELLIN	72	119	216	138	149	60	22	3	1	780	4	784		
WELLIN	87	152	249	182	164	92	41	12	5	984	4	988		
ARR. VIRTON	1.885	2.776	4.877	2.975	3.141	1.391	394	103	42	17.584	33	17.617		
CHINY	210	312	583	302	311	121	38	7	2	1.886	4	1.890		
ETALLE	155	184	403	245	305	134	41	6	3	1.476	1	1.477		
FLORENVILLE	298	413	626	356	343	159	45	15	2	2.257	7	2.264		
HABAY	197	338	615	407	462	214	45	20	7	2.305	9	2.314		
MEIX-DEVANT-VIRTON	100	145	278	155	172	96	34	8	4	992	-	992		
MUSSON	99	186	405	288	276	108	29	4	1	1.396	1	1.397		
ROUVROY	65	83	169	110	114	71	28	7	5	652	1	653		
SAINT-LEGER	93	147	287	194	229	102	24	9	4	1.089	-	1.089		
TINTIGNY	130	192	337	223	216	105	35	15	2	1.255	-	1.255		
VIRTON	538	776	1.174	695	713	281	75	12	12	4.276	10	4.286		
PROV. NAMEN	17.799	26.191	47.029	30.425	25.618	11.161	3.692	1.068	637	163.620	635	164.255		
ARR. DINANT	3.941	5.922	10.447	6.298	5.715	2.688	905	236	123	36.275	104	36.379		
ANHEE	299	484	760	460	390	160	50	14	7	2.624	10	2.634		
BEAURAING	299	529	837	489	453	292	91	13	9	3.012	9	3.021		
BIEVRE	107	164	301	179	180	107	36	11	6	1.091	2	1.093		
CINEY	495	837	1.480	972	881	381	129	28	19	5.222	16	5.238		
DINANT	607	913	1.414	881	682	331	102	29	16	4.975	15	4.990		
GEDINNE	177	257	493	262	254	125	51	14	5	1.638	2	1.640		
HAMOIS	180	255	531	385	397	217	75	17	13	2.070	6	2.076		
HASTIERE	248	298	631	300	237	113	31	10	2	1.870	7	1.877		
HAVELANGE	133	228	485	275	259	138	54	15	12	1.599	5	1.604		
HOUYET	186	266	471	264	231	108	45	20	6	1.597	1	1.598		
ONHAYE	89	134	283	198	192	78	33	13	4	1.024	1	1.025		
ROCHFORT	552	719	1.231	789	772	255	99	28	12	4.457	8	4.465		
SOMME-LEUZE	149	167	418	224	215	101	26	4	4	1.308	-	1.308		
VRESSE-SUR-SEMOIS	186	263	347	152	122	65	18	4	2	1.159	7	1.166		
VVOIR	234	408	765	468	450	217	65	16	6	2.629	15	2.644		
ARR. NAMEN	11.209	16.676	29.705	19.763	16.238	7.017	2.336	711	448	104.103	485	104.588		
ANDENNE	964	1.387	2.657	1.723	1.308	572	202	59	42	8.914	10	8.924		
ASSESE	145	198	518	384	403	181	65	12	5	1.911	3	1.914		
EGHEZEE	317	537	1.161	959	795	370	118	30	33	4.320	5	4.325		
FERNELMONT	153	268	556	399	398	181	71	18	9	2.053	2	2.055		
FLOREFFE	259	363	650	497	419	183	76	17	11	2.475	7	2.482		
FOSES-LA-VILLE	293	355	928	653	515	199	73	14	17	3.047	6	3.053		
GEMBOUX	654	997	2.150	1.465	1.205	455	163	42	18	7.149	195	7.344		
GESVES	181	214	523	323	354	151	42	10	2	1.800	6	1.806		
JEMEPPE-SUR-SAMBRE	619	899	1.955	1.434	997	410	126	45	34	6.519	10	6.529		
LA BRUYERE	144	251	624	524	532	225	83	27	10	2.420	5	2.425		
METTET	289	463	1.087	793	692	306	84	32	14	3.760	5	3.765		
NAMEN	5.475	8.102	11.646	7.022	5.708	2.509	848	288	165	41.763	192	41.955		
OHEY	119	162	400	267	259	129	33	3	7	1.379	-	1.379		
PROFONDEVILLE	392	496	941	661	653	307	91	24	15	3.580	16	3.596		
SAMBREVILLE	886	1.563	3.095	2.159	1.558	687	220	77	59	10.304	18	10.322		
SOMBREFFE	319	421	814	500	442	152	41	13	7	2.709	5	2.714		
ARR. PHILIPPEVILLE	2.649	3.593	6.877	4.364	3.665	1.456	451	121	66	23.242	46	23.288		
CERFONTAINE	186	268	513	318	223	112	29	7	7	1.663	1	1.664		
COUVIN	671	855	1.512	866	770	312	108	26	19	5.139	13	5.152		
DOISCHE	141	188	304	194	172	86	20	5	2	1.112	2	1.114		
FLORENNES	331	512	1.059	790	666	296	106	41	20	3.821	12	3.833		
PHILIPPEVILLE	442	549	915	473	458	164	49	19	5	3.074	4	3.078		
VIROINVAL	344	461	748	411	308	107	36	7	2	2.424	4	2.428		
WALCOURT	534	760	1.826	1.312	1.068	379	103	16	11	6.009	10	6.019		

N.I.S. BEVOLKING OP 1-1-1993 HUISHOUDENS	TABEL OO.07 A PRIVATE HUISHOUDENS NAAR GROOTTE VAN HET HUISHOUDEN EN AANTAL COLLECTIEVE HUISHOUDENS									BLZ. 9.- ALLE ADMINISTRATIEVE EENHEDEN		
	PRIVATE HUISHOUDENS										TOTAAL COLLECTIEVE HUISHOUDENS	TOTAAL DER HUISHOUDENS
WOONPLAATS	MANNEN ALLEEN-WONEND	VROUWEN ALLEEN-WONEND	2 PERSONEN	3 PERSONEN	4 PERSONEN	5 PERSONEN	6 PERSONEN	7 PERSONEN	8 PERSONEN EN MEER	TOTAAL PRIVATE HUISHOUDENS		
PROV. OOST-VLAANDEREN	51.958	74.748	168.609	104.367	83.654	28.062	8.034	2.217	1.432	523.081	570	523.651
ARR. AALST	8.238	12.544	32.319	22.711	16.631	5.008	1.335	334	156	99.276	118	99.394
AALST	2.893	4.402	10.297	6.610	4.510	1.351	350	96	50	30.559	31	30.590
DENDERLEEUEW	494	700	2.100	1.559	1.082	326	69	19	7	6.356	3	6.359
ERPE-MERE	480	742	2.191	1.594	1.324	388	98	24	14	6.855	7	6.862
GERAARDSBERGEN	1.096	1.590	3.781	2.670	1.877	552	181	48	25	11.820	22	11.842
HAALTEERT	445	690	2.007	1.534	1.162	347	75	20	11	6.291	3	6.294
HERZELE	524	701	1.802	1.334	1.076	347	102	26	4	5.916	7	5.923
LEDE	494	739	2.005	1.465	1.124	345	84	20	15	6.291	5	6.296
NINOVE	999	1.505	4.037	3.101	2.192	704	175	37	13	12.763	21	12.784
SINT-LIEVENS-HOUTEM	211	345	1.028	732	646	192	57	13	8	3.232	2	3.234
ZOTTEGEM	602	1.130	3.071	2.112	1.638	456	144	31	9	9.193	17	9.210
ARR. DENDERMONDE	5.677	8.328	22.489	14.984	12.179	3.950	1.052	245	150	69.054	94	69.148
BERLARE	413	545	1.550	1.071	833	277	80	24	7	4.800	4	4.804
BUGGENHOUT	384	535	1.623	1.166	972	280	46	11	5	5.022	6	5.028
DENDERMONDE	1.428	2.256	5.411	3.528	2.675	869	221	45	24	16.457	30	16.487
HAMME	743	965	2.686	1.746	1.488	565	150	37	28	8.408	10	8.418
LAARNE	295	435	1.436	892	824	269	70	15	8	4.244	3	4.247
LEBBEKE	537	719	2.199	1.522	1.062	308	76	22	7	6.452	13	6.465
WAASMUNSTER	228	345	1.136	691	663	268	73	9	19	3.432	5	3.437
WETTEREN	870	1.285	2.960	1.830	1.481	416	117	29	14	9.002	11	9.013
WICHELEN	288	430	1.298	935	802	201	64	13	3	4.034	4	4.038
ZELE	491	813	2.190	1.603	1.379	497	155	40	35	7.203	8	7.211
ARR. EEKLO	2.826	3.880	10.052	5.994	5.174	1.639	467	109	55	30.196	40	30.236
ASSENEDE	427	609	1.676	1.020	913	285	89	26	3	5.048	4	5.052
EEKLO	821	1.114	2.558	1.408	1.167	367	98	23	20	7.576	11	7.587
KAPRIJKE	188	236	686	424	457	158	43	8	8	2.208	3	2.211
MALDEGEM	614	906	2.514	1.683	1.508	501	145	30	9	7.910	5	7.915
SINT-LAUREINS	238	272	840	433	472	140	47	9	4	2.455	2	2.457
ZELZATE	538	743	1.778	1.026	657	188	45	13	11	4.999	15	5.014
ARR. GENT	24.362	34.380	62.893	35.579	28.739	10.049	2.962	904	554	200.422	146	200.568
AALTER	412	588	1.876	1.313	1.212	439	127	44	25	6.036	11	6.047
DEINZE	714	1.200	3.153	2.054	1.755	611	138	55	18	9.698	12	9.710
DE PINTE	171	248	1.020	703	808	276	68	12	8	3.314	4	3.318
DESTELBERGEN	394	657	2.117	1.358	1.144	394	121	20	11	6.216	7	6.223
EVERGEM	760	1.078	3.625	2.304	2.017	697	181	50	22	10.734	25	10.759
GAVERE	273	375	1.296	891	784	247	70	10	7	3.953	9	3.962
GENT	18.003	24.500	32.330	15.533	10.688	3.780	1.320	465	359	106.978	1	106.979
KNESSELARE	232	313	905	614	546	177	53	12	8	2.860	2	2.862
LOCHRISTI	412	564	1.893	1.320	1.232	457	138	38	9	6.063	6	6.069
LOVENDEGEM	191	330	1.067	794	630	200	45	9	8	3.274	9	3.283
MELLE	230	480	1.211	756	659	205	44	18	6	3.609	7	3.616
MERELBEKE	478	876	2.609	1.589	1.417	448	123	31	8	7.579	15	7.594
MOERBEKE	179	257	754	405	356	134	34	10	4	2.133	3	2.136
NAZARETH	218	317	1.123	775	738	233	54	16	5	3.479	9	3.488
NEVELE	276	380	1.249	807	718	267	86	24	5	3.812	3	3.815
OOSTERZELE	280	435	1.413	989	908	364	89	21	7	4.506	7	4.513
SINT-MARTENS-LATEM	199	351	917	601	599	239	51	18	5	2.980	2	2.982
WAARSCHOOT	222	334	983	594	496	177	46	5	10	2.867	2	2.869
WACHTEBEKE	170	251	792	523	479	167	41	9	9	2.441	6	2.447
ZOMERGEM	230	327	965	600	556	211	36	13	4	2.942	1	2.943
ZULTE	318	519	1.595	1.056	997	326	97	24	16	4.948	5	4.953
ARR. OUDENAARDE	3.602	5.538	13.495	8.548	7.235	2.597	788	226	153	42.182	72	42.254
BRAKEL	386	648	1.574	1.146	903	299	76	9	6	5.047	10	5.057
HOREBEKE	57	68	183	147	116	49	19	3	2	644	2	646
KLUISBERGEN	190	291	767	412	392	159	46	15	6	2.278	3	2.281
KRUISHOUTEM	210	278	877	505	542	212	56	15	9	2.704	5	2.709
LIERDE	139	241	737	524	430	129	39	12	2	2.253	2	2.255
MAARKEDAL	166	218	618	476	403	170	54	15	9	2.129	6	2.135
OUDENAARDE	868	1.436	3.439	2.017	1.773	600	165	54	18	10.370	17	10.387

N.I.S. BEVOLKING OP 1-1-1993 HUISHOUDENS	TABEL 00.07 A		BLZ. 10.-								ALLE ADMINISTRATIEVE EENHEDEN	
	PRIVATE HUISHOUDENS NAAR GROOTTE VAN HET HUISHOUDEN EN AANTAL COLLECTIEVE HUISHOUDENS											
WOONPLAATS	PRIVATE HUISHOUDENS										TOTAAL COLLECTIEVE HUISHOUDENS	TOTAAL DER HUISHOUDENS
	MANNEN ALLEEN-WONEND	VROUWEN ALLEEN-WONEND	2 PERSONEN	3 PERSONEN	4 PERSONEN	5 PERSONEN	6 PERSONEN	7 PERSONEN	8 PERSONEN EN MEER	TOTAAL PRIVATE HUISHOUDENS		
RONSE	1.034	1.615	3.084	1.783	1.290	469	182	67	84	9.608	17	9.625
WORTEGEM-PETEGEM	162	194	625	414	422	177	47	15	8	2.064	2	2.066
ZINGEM	173	266	798	540	438	150	36	6	6	2.413	3	2.416
ZWALM	217	283	793	584	526	183	68	15	3	2.672	5	2.677
ARR. SINT-NIKLAAS	7.253	10.078	27.361	16.551	13.696	4.819	1.430	399	364	81.951	100	82.051
BEVEREN	1.278	1.788	5.404	3.347	2.917	1.035	270	56	20	16.115	16	16.131
KRUIBEKE	402	604	1.817	1.190	915	316	77	25	17	5.363	5	5.368
LOKEREN	1.215	1.745	4.352	2.598	2.129	760	256	97	105	13.257	21	13.278
SINT-GILLIS-WAAS	437	583	1.954	1.287	1.109	407	117	30	15	5.939	5	5.944
SINT-NIKLAAS	2.652	3.763	8.954	4.960	3.989	1.451	430	110	139	26.448	37	26.485
STEKENE	430	562	1.956	1.263	1.067	368	111	37	13	5.807	8	5.815
TEMSE	839	1.033	2.924	1.906	1.570	482	169	44	55	9.022	8	9.030
PROV. WEST-VLAANDEREN	42.158	62.087	139.061	81.482	71.996	25.703	6.791	1.552	697	431.527	698	432.225
ARR. BRUGGE	11.169	16.615	33.491	19.480	16.911	5.857	1.452	328	150	105.453	164	105.617
BEERNEM	375	419	1.525	1.041	1.020	360	100	25	10	4.875	10	4.885
BLANKENBERGE	1.303	1.639	2.545	1.195	871	267	47	7	11	7.885	9	7.894
BRUGGE	5.432	8.606	15.114	8.353	6.924	2.490	644	145	57	47.765	76	47.841
DAMME	286	377	1.097	750	792	326	82	20	12	3.742	9	3.751
JABBEKE	304	416	1.334	939	983	356	83	11	4	4.430	9	4.439
KNOKKE-HEIST	1.916	2.906	4.812	2.253	1.779	485	119	33	13	14.316	14	14.330
OOSTKAMP	569	826	2.309	1.662	1.513	482	122	29	13	7.525	8	7.533
TORHOUT	465	716	2.160	1.426	1.274	456	98	30	15	6.640	13	6.653
ZEDELGEM	421	626	2.296	1.684	1.584	543	134	20	12	7.320	13	7.333
ZUIENKERKE	98	84	299	177	171	92	23	8	3	955	3	958
ARR. DIKSMUIDE	1.364	1.955	5.600	3.473	3.168	1.220	336	92	52	17.260	36	17.296
DIKSMUIDE	484	721	1.754	1.098	1.021	394	111	33	24	5.640	8	5.648
HOUTHULST	270	340	1.074	630	579	216	68	13	6	3.196	8	3.204
KOEKELARE	216	296	994	606	510	193	49	10	10	2.884	5	2.889
KORTEMARK	316	455	1.399	958	872	313	75	25	10	4.423	10	4.433
LO-RENINGE	78	143	379	181	186	104	33	11	2	1.117	5	1.122
ARR. IEPER	3.217	4.767	12.346	7.276	6.748	2.858	812	191	74	38.289	74	38.363
HEUVELLAND	304	345	934	555	552	266	81	18	7	3.062	4	3.066
IEPER	1.190	1.710	4.155	2.402	2.306	964	276	44	28	13.075	30	13.105
LANGEMARK-POELKAPPEL	198	266	879	539	506	203	57	15	6	2.669	2	2.671
MESEN	29	56	107	78	56	30	8	4	2	370	-	370
POPERINGE	570	970	2.202	1.265	1.293	573	144	44	11	7.072	19	7.091
VLETEREN	119	137	400	223	221	110	47	14	3	1.274	4	1.278
WERVIK	515	868	2.251	1.388	1.127	433	116	22	9	6.729	13	6.742
ZONNEBEKE	292	415	1.418	826	687	279	83	30	8	4.038	2	4.040
ARR. KORTRIJK	9.879	14.993	33.598	20.691	18.702	6.528	1.644	339	171	106.545	153	106.698
ANZEGEM	313	489	1.510	996	898	397	96	17	9	4.725	7	4.732
AVELGEM	237	435	1.172	718	571	203	44	17	9	3.406	5	3.411
DEERLIJK	253	406	1.361	862	850	275	69	12	3	4.091	4	4.095
HARELBEKE	738	1.135	3.230	2.095	1.832	553	158	26	10	9.777	6	9.783
KORTRIJK	4.368	6.264	9.394	5.246	4.647	1.683	469	84	55	32.210	43	32.253
KUURNE	351	510	1.523	1.003	877	333	71	13	4	4.685	6	4.691
LENDELEDE	123	220	576	424	416	141	34	5	5	1.944	3	1.947
MENEN	1.197	1.890	4.370	2.530	1.966	624	158	42	25	12.802	40	12.842
SPIERE-HELKIJN	72	99	237	129	107	52	16	3	-	715	1	716
WAREGEM	800	1.446	3.974	2.656	2.649	860	210	52	29	12.676	18	12.694
WEVELGEM	832	1.226	3.530	2.237	2.286	832	173	38	10	11.164	11	11.175
ZWEVEGEM	595	873	2.721	1.795	1.603	575	146	30	12	8.350	9	8.359
ARR. OOSTENDE	7.940	11.028	19.820	10.111	7.737	2.474	688	160	73	60.031	93	60.124
BREDENE	456	655	1.629	1.016	826	243	66	15	6	4.912	10	4.922
DE HAAN	516	707	1.475	764	663	214	59	11	10	4.419	13	4.432
GISTEL	273	466	1.218	781	698	244	62	17	10	3.769	9	3.778
ICHTEGEM	344	461	1.609	1.029	890	314	69	20	12	4.748	5	4.753
MIDDELKERKE	842	1.053	2.256	1.143	869	303	94	20	4	6.584	10	6.594
OOSTENDE	5.281	7.365	10.570	4.714	3.250	963	279	67	27	32.516	42	32.558
OUDENBURG	228	321	1.063	664	541	193	59	10	4	3.083	4	3.087

WOONPLAATS	PRIVATE HUISHOUDENS										TOTAAL COLLECTIEVE HUISHOUDENS	TOTAAL DER HUISHOUDENS
	MANNEN ALLEEN-WONEND	VROUWEN ALLEEN-WONEND	2 PERSONEN	3 PERSONEN	4 PERSONEN	5 PERSONEN	6 PERSONEN	7 PERSONEN	8 PERSONEN EN MEER	TOTAAL PRIVATE HUISHOUDENS		
ARR. ROESELARE	3.869	5.888	16.847	10.455	9.322	3.401	933	208	78	51.001	76	51.077
HOOGLEDE	170	285	999	646	666	286	81	20	4	3.157	10	3.167
INGELMUNSTER	272	404	1.297	812	718	251	53	15	9	3.831	4	3.835
IZEGEM	741	1.196	3.345	2.101	1.723	600	158	33	11	9.908	10	9.918
LEDEGEM	209	313	1.062	673	712	241	69	20	6	3.305	5	3.310
LICHTERVELDE	200	263	940	692	559	192	54	9	1	2.910	2	2.912
MOORSLEDE	273	373	1.262	754	751	274	89	17	7	3.800	9	3.809
ROESELARE	1.792	2.716	6.691	3.985	3.441	1.255	348	72	33	20.333	30	20.363
STADEN	212	338	1.251	792	752	302	81	22	7	3.757	6	3.763
ARR. TIELT	2.298	3.226	9.979	6.319	6.216	2.135	600	152	55	30.980	57	31.037
ARDOOIE	219	304	1.088	696	673	279	83	21	8	3.371	4	3.375
DENTERGEM	190	248	828	541	547	193	53	15	7	2.622	3	2.625
MEULEBEKE	327	450	1.336	832	761	242	57	17	5	4.027	7	4.034
OOSTROZEBEKE	193	214	794	520	536	189	40	10	6	2.502	2	2.504
PITTEM	159	213	722	388	481	187	62	11	5	2.228	6	2.234
RUISELEDE	139	196	558	358	351	123	39	15	1	1.780	4	1.784
TIELT	555	903	2.221	1.427	1.389	444	136	28	8	7.111	19	7.130
WIELSBEKE	179	272	927	619	628	217	61	18	9	2.930	5	2.935
WINGENE	337	426	1.505	938	850	261	69	17	6	4.409	7	4.416
ARR. VEURNE	2.422	3.615	7.380	3.677	3.192	1.230	326	82	44	21.968	45	22.013
ALVERINGEM	193	216	602	284	292	143	39	17	8	1.794	5	1.799
DE PANNE	550	883	1.495	698	489	164	43	10	4	4.336	7	4.343
KOKSIJDE	860	1.288	2.737	1.263	1.107	372	91	29	10	7.757	12	7.769
NIEUWPOORT	523	692	1.277	688	549	208	78	8	8	4.031	8	4.039
VEURNE	296	536	1.269	744	755	343	75	18	14	4.050	13	4.063

N.I.S. BEVOLKING OP 1-1-1993 HUISHOUDENS	TABEL 00.07 B		BLZ. 1.-							ARRONDISSEMENTEN	
	PRIVATE HUISHOUDENS WAARVAN DE REFERENTIEPERSOON VAN VREEMDE NATIONALITEIT IS, NAAR GROOTTE VAN HET HUISHOUDEN										
WOONPLAATS	MANNEN ALLEEN- WONEND	VROUWEN ALLEEN- WONEND	2 PER- SONEN	3 PER- SONEN	4 PER- SONEN	5 PER- SONEN	6 PER- SONEN	7 PER- SONEN	8 PER- SONEN EN MEER	TOTAAL PRIVATE HUIS- HOUDENS	
HET RIJK	79.040	51.719	81.046	63.367	59.903	27.818	12.651	6.294	7.562	389.400	
BRUSSELS HOOFDSTEDELIJK GEW.	31.790	23.070	19.853	15.120	13.720	6.708	3.792	2.243	2.717	119.013	
VLAAMS GEWEST	21.683	10.955	23.934	17.064	17.664	8.724	4.316	2.228	3.218	109.786	
WAALS GEWEST	25.567	17.694	37.259	31.183	28.519	12.386	4.543	1.823	1.627	160.601	
WAARVAN DUITSTALIGE GEMEENS.	1.051	618	1.406	830	685	256	70	17	16	4.949	
PROV. ANTWERPEN	10.292	4.502	9.010	5.342	5.235	2.579	1.426	886	1.667	40.939	
ARR. ANTWERPEN	9.023	3.859	6.422	3.870	3.714	1.826	1.052	687	1.327	31.780	
ARR. MECHELEN	401	202	569	437	452	304	231	164	281	3.041	
ARR. TURNHOUT	868	441	2.019	1.035	1.069	449	143	35	59	6.118	
BRABANT	37.651	26.631	26.060	20.674	20.304	9.318	4.669	2.592	3.060	150.959	
ARR. BRUSSEL-HOOFDSTAD	31.790	23.070	19.853	15.120	13.720	6.708	3.792	2.243	2.717	119.013	
ARR. HALLE-VILVOORDE	1.669	1.235	2.713	2.485	2.927	1.091	359	131	141	12.751	
ARR. LEUVEN	2.121	1.109	1.208	990	1.193	467	146	61	50	7.345	
ARR. NIJVEL	2.071	1.217	2.286	2.079	2.464	1.052	372	157	152	11.850	
HENEGOUWEN	9.671	8.330	18.139	15.975	14.217	6.195	2.276	874	757	76.434	
ARR. AAT	183	166	376	378	329	125	56	23	27	1.663	
ARR. CHARLEROI	4.240	3.227	7.336	6.528	5.801	2.580	1.053	473	431	31.669	
ARR. BERGEN	2.342	2.240	4.014	3.561	3.045	1.334	484	151	137	17.308	
ARR. MOESKROEN	383	595	1.184	996	848	331	108	44	42	4.531	
ARR. ZINNIK	1.153	947	2.464	2.180	2.132	957	300	107	57	10.297	
ARR. THUIN	677	621	1.700	1.430	1.331	536	172	50	41	6.558	
ARR. DOORNIK	693	534	1.065	902	731	332	103	26	22	4.408	
PROV. LUIK	11.692	6.739	13.638	10.480	9.388	3.982	1.471	609	563	58.562	
ARR. HOEI	386	197	506	458	389	165	72	18	7	2.198	
ARR. LUIK	9.050	5.342	10.266	7.971	7.206	2.970	1.072	458	414	44.749	
ARR. VERVIERS	2.161	1.143	2.649	1.861	1.642	780	308	127	139	10.810	
ARR. BORGWORM	95	57	217	190	151	67	19	6	3	805	
LIMBURG	2.822	1.618	5.942	4.495	4.857	2.806	1.341	627	627	25.135	
ARR. HASSELT	1.330	669	2.194	2.068	2.249	1.585	829	405	410	11.739	
ARR. MAASEIK	643	394	2.040	1.185	1.350	602	280	131	141	6.766	
ARR. TONGEREN	849	555	1.708	1.242	1.258	619	232	91	76	6.630	
LUXEMBURG	785	469	1.118	956	927	373	147	46	27	4.848	
ARR. AARLEN	352	204	533	473	424	134	44	7	5	2.176	
ARR. BASTENAKEN	110	40	92	81	82	37	18	8	4	472	
ARR. MARCHE-EN-FAMENNE	82	44	134	95	84	51	29	10	9	538	
ARR. NEUFCHATEAU	98	72	111	88	100	51	24	8	4	556	
ARR. VIRTON	143	109	248	219	237	100	32	13	5	1.106	
PROV. NAMEN	1.348	939	2.078	1.693	1.523	784	277	137	128	8.907	
ARR. DINANT	205	172	385	270	214	118	28	11	5	1.408	
ARR. NAMEN	1.018	640	1.402	1.206	1.120	576	228	113	116	6.419	
ARR. PHILIPPEVILLE	125	127	291	217	189	90	21	13	7	1.080	
PROV. OOST-VLAANDEREN	2.822	1.415	2.931	2.213	2.140	1.287	834	452	650	14.744	
ARR. AALST	158	62	263	227	201	97	61	19	22	1.110	
ARR. DENDERMONDE	117	46	195	166	200	149	79	36	58	1.046	
ARR. EEKLO	111	47	263	188	171	52	20	5	4	861	
ARR. GENT	1.924	1.065	1.387	977	951	651	463	239	273	7.930	
ARR. OUDENAARDE	104	41	154	113	126	58	50	32	55	733	
ARR. SINT-NIKLAAS	408	154	669	542	491	280	161	121	238	3.064	
PROV. WEST-VLAANDEREN	1.957	1.076	2.130	1.539	1.312	494	210	71	83	8.872	
ARR. BRUGGE	553	279	582	333	264	109	34	8	6	2.168	
ARR. DIKSMUIDE	17	11	26	18	24	9	5	-	5	115	
ARR. IEPER	112	97	234	211	223	65	29	13	7	991	
ARR. KORTRIJK	542	291	542	485	435	164	72	28	52	2.611	
ARR. OOSTENDE	471	254	378	196	123	64	23	3	4	1.516	
ARR. ROESELARE	83	20	109	97	78	33	15	5	1	441	
ARR. TIELT	34	13	64	42	43	19	18	11	8	252	
ARR. VEURNE	145	111	195	157	122	31	14	3	-	778	

**HUISHOUDENS
OP 1-1-1994**

N.I.S. BEVOLKING OP 1-1-1994 HUISHOUDENS	TABEL OO.07 A PRIVATE HUISHOUDENS NAAR GROOTTE VAN HET HUISHOUDEN EN AANTAL COLLECTIEVE HUISHOUDENS										BLZ. 1.- ARRONDISSEMENTEN	
	PRIVATE HUISHOUDENS											TOTAAL COLLEC- TIEVE HUIS- HOUDENS
WOONPLAATS	MANNEN ALLEEN- WONEND	VROUWEN ALLEEN- WONEND	2 PER- SONEN	3 PER- SONEN	4 PER- SONEN	5 PER- SONEN	6 PER- SONEN	7 PER- SONEN	8 PER- SONEN EN MEER	TOTAAL PRIVATE HUIS- HOUDENS		
HET RIJK	512.495	691.554	1.217.878	731.104	600.281	220.126	64.853	19.178	13.555	4.071.024	6.574	4.077.598
BRUSSELS HOOFDSTEDELIJK GEW.	103.683	133.113	112.855	54.329	37.518	14.955	6.282	2.962	3.211	468.908	657	469.565
VLAAMS GEWEST	244.874	329.642	718.601	433.728	371.523	128.789	35.107	9.327	6.441	2.278.032	3.132	2.281.164
WAALS GEWEST	163.938	228.799	386.422	243.047	191.240	76.382	23.464	6.889	3.903	1.324.084	2.785	1.326.869
WAARVAN DUITSTALIGE GEMEENS.	3.264	4.314	7.716	4.606	4.453	1.875	494	128	46	26.896	26	26.922
PROV. ANTWERPEN	84.684	106.451	205.126	113.983	96.444	34.374	9.712	2.710	2.659	656.143	889	657.032
ARR. ANTWERPEN	61.258	75.926	121.589	61.346	49.525	18.599	5.618	1.723	1.976	397.560	554	398.114
ARR. MECHELEN	11.083	15.800	39.018	23.271	17.860	6.108	1.766	489	447	115.842	160	116.002
ARR. TURNHOUT	12.343	14.725	44.519	29.366	29.059	9.667	2.328	498	236	142.741	175	142.916
BRABANT	157.636	207.779	270.933	154.463	122.787	44.994	14.400	4.951	4.284	982.227	1.353	983.580
ARR. BRUSSEL-HOOFDSTAD	103.683	133.113	112.855	54.329	37.518	14.955	6.282	2.962	3.211	468.908	657	469.565
ARR. HALLE-VILVOORDE	19.011	28.134	67.901	42.716	36.267	11.684	2.983	726	381	209.803	242	210.045
ARR. LEUVEN	21.607	28.229	54.662	33.466	27.379	9.582	2.452	548	295	178.220	224	178.444
ARR. NIJVEL	13.335	18.303	35.515	23.952	21.623	8.773	2.683	715	397	125.296	230	125.526
HENEGOUWEN	62.060	90.586	156.826	100.111	71.390	27.355	8.374	2.649	1.552	520.903	813	521.716
ARR. AAT	3.102	4.586	9.308	6.308	4.485	1.740	531	146	81	30.287	43	30.330
ARR. CHARLEROI	23.435	33.759	53.130	33.139	22.440	8.588	2.785	990	665	178.931	161	179.092
ARR. BERGEN	12.915	18.947	30.408	19.888	13.998	5.195	1.625	464	271	103.711	205	103.916
ARR. MOESKROEN	2.658	4.430	9.036	5.283	4.187	1.586	463	115	76	27.834	53	27.887
ARR. ZINNIK	7.437	11.084	20.625	13.389	9.935	3.678	1.081	352	165	67.746	86	67.832
ARR. THUIN	5.782	8.643	17.349	11.452	8.398	3.345	972	288	165	56.394	99	56.493
ARR. DOORNIK	6.731	9.137	16.970	10.652	7.947	3.223	917	294	129	56.000	166	56.166
PROV. LUIK	60.666	79.726	121.522	73.087	57.032	22.003	6.535	1.908	1.098	423.577	836	424.413
ARR. HOEI	4.492	6.142	11.040	7.307	5.641	2.301	699	184	88	37.894	236	38.130
ARR. LUIK	41.377	53.138	74.378	43.258	31.507	11.276	3.339	993	664	259.930	388	260.318
ARR. VERVIERS	12.453	16.713	28.503	17.289	15.930	6.923	2.053	615	297	100.776	178	100.954
ARR. BORGWORM	2.344	3.733	7.601	5.233	3.954	1.503	444	116	49	24.977	34	25.011
LIMBURG	22.750	28.707	78.977	58.557	56.073	19.701	5.514	1.635	1.000	272.914	465	273.379
ARR. HASSELT	11.740	15.422	39.475	28.658	26.457	9.106	2.635	855	569	134.917	211	135.128
ARR. MAASEIK	5.105	6.204	20.388	15.141	16.543	5.876	1.542	427	232	71.458	91	71.549
ARR. TONGEREN	5.905	7.081	19.114	14.758	13.073	4.719	1.337	353	199	66.539	163	66.702
LUXEMBURG	9.671	13.908	24.977	15.299	15.445	7.112	2.170	571	233	89.386	246	89.632
ARR. AARLEN	2.191	3.075	5.813	3.658	3.282	1.269	292	61	27	19.668	34	19.702
ARR. BASTENAKEN	1.538	2.142	3.666	2.298	2.481	1.283	453	127	44	14.032	27	14.059
ARR. MARCHE-EN-FAMENNE	1.890	2.655	5.004	2.995	3.047	1.400	456	139	70	17.656	89	17.745
ARR. NEUFCHATEAU	2.091	3.199	5.503	3.358	3.512	1.753	578	151	59	20.204	59	20.263
ARR. VIRTON	1.961	2.837	4.991	2.990	3.123	1.407	391	93	33	17.826	37	17.863
PROV. NAMEN	18.206	26.276	47.582	30.598	25.750	11.139	3.702	1.046	623	164.922	660	165.582
ARR. DINANT	3.997	5.930	10.589	6.382	5.765	2.665	922	235	125	36.610	107	36.717
ARR. NAMEN	11.560	16.855	30.057	19.845	16.270	7.047	2.319	690	435	105.078	509	105.587
ARR. PHILIPPEVILLE	2.649	3.491	6.936	4.371	3.715	1.427	461	121	63	23.234	44	23.278
PROV. OOST-VLAANDEREN	53.484	75.621	170.966	103.944	83.320	27.922	7.843	2.199	1.393	526.692	575	527.267
ARR. AALST	8.568	12.826	32.926	22.574	16.638	4.881	1.269	340	149	100.171	113	100.284
ARR. DENDERMONDE	5.776	8.430	22.927	15.010	12.004	3.909	1.044	242	147	69.489	97	69.586
ARR. EEKLO	2.954	3.953	10.204	5.971	5.139	1.636	457	111	48	30.473	39	30.512
ARR. GENT	24.956	34.611	63.600	35.259	28.660	10.071	2.880	892	538	201.467	149	201.616
ARR. OUDENAARDE	3.720	5.590	13.615	8.598	7.228	2.584	788	211	153	42.487	73	42.560
ARR. SINT-NIKLAAS	7.510	10.211	27.694	16.532	13.651	4.841	1.405	403	358	82.605	104	82.709
PROV. WEST-VLAANDEREN	43.338	62.500	140.969	81.062	72.040	25.526	6.603	1.509	713	434.260	737	434.997
ARR. BRUGGE	11.371	16.527	33.912	19.405	16.905	5.774	1.439	321	144	105.798	196	105.994
ARR. DIKSMUIDE	1.413	1.962	5.623	3.519	3.133	1.245	314	91	53	17.353	36	17.389
ARR. IEPER	3.346	4.839	12.463	7.131	6.810	2.875	770	189	73	38.496	67	38.563
ARR. KORTRIJK	10.207	15.067	34.062	20.503	18.740	6.499	1.574	315	190	107.157	159	107.316
ARR. OOSTENDE	8.010	11.061	20.203	10.058	7.656	2.494	704	168	71	60.425	96	60.521
ARR. ROESELARE	4.082	6.014	17.090	10.419	9.351	3.352	895	193	82	51.478	76	51.554
ARR. TIELT	2.377	3.309	10.129	6.317	6.264	2.083	577	147	59	31.262	63	31.325
ARR. VEURNE	2.532	3.721	7.487	3.710	3.181	1.204	330	85	41	22.291	44	22.335

N.I.S. BEVOLKING OP 1-1-1994 HUISHOUDENS	TABEL OO.07 A PRIVATE HUISHOUDENS NAAR GROOTTE VAN HET HUISHOUDEN EN AANTAL COLLECTIEVE HUISHOUDENS										BLZ. 1.- ALLE ADMINISTRATIEVE EENHEDEN	
	WOONPLAATS	PRIVATE HUISHOUDENS									TOTAAL COLLECTIEVE HUISHOUDENS	TOTAAL DER HUISHOUDENS
	MANNEN ALLEEN-WONEND	VROUWEN ALLEEN-WONEND	2 PERSONEN	3 PERSONEN	4 PERSONEN	5 PERSONEN	6 PERSONEN	7 PERSONEN	8 PERSONEN EN MEER	TOTAAL PRIVATE HUISHOUDENS		
HET RIJK	512.495	691.554	1.217.878	731.104	600.281	220.126	64.853	19.178	13.555	4.071.024	6.574	4.077.598
PROV. ANTWERPEN	84.684	106.451	205.126	113.983	96.444	34.374	9.712	2.710	2.659	656.143	889	657.032
ARR. ANTWERPEN	61.258	75.926	121.589	61.346	49.525	18.599	5.618	1.723	1.976	397.560	554	398.114
AARTSELAAR	306	418	1.649	1.171	1.054	378	85	13	4	5.078	4	5.082
ANTWERPEN	45.703	54.332	64.762	27.802	18.003	6.691	2.364	1.020	1.677	222.354	298	222.652
BOECHOUT	325	409	1.223	787	800	326	88	19	13	3.990	12	4.002
BOOM	774	1.152	2.299	1.022	668	176	53	19	25	6.188	8	6.196
BORSBEEK	396	518	1.573	817	603	185	38	9	2	4.141	5	4.146
BRASSCHAAT	1.763	2.043	4.304	2.390	2.425	941	245	34	16	14.161	33	14.194
BRECHT	553	691	2.470	1.612	1.673	630	190	55	14	7.888	10	7.898
EDEGEM	640	1.226	3.056	1.631	1.498	561	153	23	17	8.805	7	8.812
ESSEN	444	561	1.567	996	1.116	478	107	33	15	5.317	8	5.325
HEMIKSEM	405	572	1.358	725	517	159	52	9	8	3.805	2	3.807
HOVE	195	328	784	476	584	313	75	13	6	2.774	2	2.776
KALMTHOUT	436	610	1.789	1.125	1.117	516	151	31	17	5.792	12	5.804
KAPELLEN	742	1.164	3.173	1.836	1.696	588	148	34	7	9.388	26	9.414
KONTICH	502	695	2.199	1.392	1.325	531	152	40	24	6.860	6	6.866
LINT	159	229	732	503	544	234	61	13	8	2.483	2	2.485
MALLE	335	431	1.324	878	950	392	106	34	7	4.457	11	4.468
MORTSEL	1.345	2.092	3.452	1.601	1.475	606	147	39	13	10.770	22	10.792
NIEL	357	439	1.320	625	378	123	48	10	2	3.302	2	3.304
RANST	474	578	1.728	1.174	1.270	485	140	34	13	5.896	12	5.908
RUMST	367	491	1.828	1.182	961	320	89	13	8	5.259	6	5.265
SCHELLE	202	311	1.039	608	426	136	36	7	4	2.769	4	2.773
SCHILDE	690	949	2.187	1.251	1.388	539	148	27	12	7.191	6	7.197
SCHOTEN	1.165	1.765	4.280	2.325	1.935	691	177	43	12	12.393	17	12.410
STABROEK	464	536	1.914	1.400	1.185	381	102	18	7	6.007	2	6.009
WIJNEGEM	273	469	1.137	604	505	194	55	14	2	3.253	7	3.260
WOMMELGEM	330	461	1.408	835	790	253	72	15	7	4.171	5	4.176
WUUSTWEZEL	442	517	1.624	1.083	1.220	504	168	28	9	5.595	6	5.601
ZANDHOVEN	252	351	1.248	776	862	333	98	16	6	3.942	6	3.948
ZOERSEL	379	549	1.822	1.355	1.438	576	172	39	14	6.344	9	6.353
WILHELMSTADT	840	1.039	2.340	1.364	1.119	359	98	21	7	7.187	4	7.191
ARR. MECHELEN	11.083	15.800	39.018	23.271	17.860	6.108	1.766	489	447	115.842	160	116.002
BERLAAR	306	380	1.276	852	598	187	55	12	8	3.674	7	3.681
BONHEIDEN	354	521	1.600	985	850	317	102	25	7	4.761	20	4.781
BORNEM	577	799	2.358	1.581	1.343	408	99	22	9	7.196	6	7.202
DUFFEL	514	832	1.849	1.127	928	407	77	12	9	5.755	7	5.762
HEIST-OP-DEN-BERG	1.147	1.511	4.612	3.182	2.336	700	182	49	22	13.741	15	13.756
LIER	1.291	1.973	4.469	2.425	1.682	598	186	55	44	12.723	20	12.743
MECHELEN	3.805	5.609	10.496	5.143	3.759	1.434	503	162	273	31.184	47	31.231
NIJLEN	517	678	2.392	1.639	1.341	471	117	40	11	7.206	8	7.214
PUTTE	509	640	1.860	1.289	964	311	76	17	8	5.674	6	5.680
PUURS	420	573	1.797	1.243	1.076	358	100	18	-	5.585	7	5.592
SINT-AMANDS	185	251	795	614	511	160	49	13	8	2.586	4	2.590
SINT-KATELIJNE-WAVER	588	716	2.363	1.383	1.219	409	103	20	17	6.818	6	6.824
WILLEBROEK	870	1.317	3.151	1.808	1.253	348	117	44	31	8.939	7	8.946
ARR. TURNHOUT	12.343	14.725	44.519	29.366	29.059	9.667	2.328	498	236	142.741	175	142.916
ARENDONK	327	394	1.197	822	832	303	89	21	10	3.995	6	4.001
BAARLE-HERTOG	88	106	264	121	145	54	20	2	3	803	2	805
BALEN	547	672	2.209	1.617	1.374	420	79	27	6	6.951	4	6.955
BEERSE	388	421	1.425	1.048	1.140	473	100	22	10	5.027	7	5.034
DESSEL	205	287	1.004	691	680	151	38	6	3	3.065	1	3.066
GEEL	1.086	1.399	3.836	2.398	2.372	757	187	34	18	12.087	21	12.108
GROBENDONK	356	350	1.230	834	693	243	53	11	4	3.774	6	3.780
HERENTALS	889	1.131	3.077	1.856	1.731	552	142	42	13	9.433	18	9.451
HERENTHOUT	202	269	908	708	583	170	41	15	4	2.900	2	2.902
HERSELT	445	455	1.713	1.070	903	241	73	9	2	4.911	4	4.915
HOOGSTRATEN	429	463	1.653	954	1.231	589	151	28	9	5.507	5	5.512
HULSHOUT	279	294	1.046	697	509	145	42	1	4	3.017	3	3.020
KASTERLEE	433	477	1.663	1.186	1.419	485	110	19	12	5.804	8	5.812
LAAKDAL	433	444	1.623	1.204	1.117	310	79	18	11	5.239	4	5.243
LILLE	382	362	1.443	972	1.157	397	108	23	15	4.859	5	4.864
MEERHOUT	252	308	1.065	727	673	200	58	18	5	3.306	1	3.307

WOONPLAATS	PRIVATE HUISHOUDENS										TOTAAL COLLECTIEVE HUISHOUDENS	TOTAAL DER HUISHOUDENS
	MANNEN ALLEEN-WONEND	VROUWEN ALLEEN-WONEND	2 PERSONEN	3 PERSONEN	4 PERSONEN	5 PERSONEN	6 PERSONEN	7 PERSONEN	8 PERSONEN EN MEER	TOTAAL PRIVATE HUISHOUDENS		
MERKSPLAS	169	169	649	477	623	316	60	10	7	2.480	2	2.482
MOL	1.051	1.357	3.594	2.351	2.264	690	145	35	22	11.509	16	11.525
OLEN	278	329	1.131	863	861	237	62	9	8	3.778	3	3.781
OUD-TURNHOUT	235	315	1.296	860	1.030	297	72	19	8	4.132	3	4.135
RAVELS	308	396	1.335	759	968	369	91	18	3	4.247	6	4.253
RETIE	206	253	981	682	776	270	48	10	3	3.229	1	3.230
RIJKEVORSEL	277	317	1.053	750	702	286	82	22	6	3.495	3	3.498
TURNHOUT	2.071	2.581	5.133	2.768	2.339	782	174	35	33	15.916	28	15.944
VORSELAAR	266	270	805	549	504	149	43	7	5	2.598	5	2.603
VOSSLAAR	170	240	982	695	776	285	69	7	2	3.226	3	3.229
WESTERLO	571	666	2.204	1.707	1.657	496	112	30	10	7.453	8	7.461
BRABANT	157.636	207.779	270.933	154.463	122.787	44.994	14.400	4.951	4.284	982.227	1.353	983.580
ARR. BRUSSEL-HOOFDSTAD	103.683	133.113	112.855	54.329	37.518	14.955	6.282	2.962	3.211	468.908	657	469.565
ANDERLECHT	8.103	10.549	11.990	5.554	3.513	1.293	527	277	286	42.092	29	42.121
OUDEGEM	2.366	3.723	3.954	1.871	1.379	468	121	28	13	13.923	27	13.950
SINT-AGATHA-BERCHEM	1.063	1.879	2.636	1.287	944	304	79	31	12	8.235	17	8.252
BRUSSEL	19.132	19.435	14.280	7.053	4.817	2.014	1.019	575	701	69.026	40	69.066
ETTERBEEK	5.170	6.953	4.492	2.035	1.295	545	232	81	63	20.866	49	20.915
EVERE	2.185	3.836	4.263	2.030	1.185	393	154	58	40	14.144	6	14.150
VORST	3.475	5.370	5.970	2.863	1.947	726	337	179	155	21.022	32	21.054
GANSHOREN	1.488	2.938	3.290	1.303	826	228	56	31	14	10.174	22	10.196
ELSENE	14.077	15.236	7.453	3.459	2.432	813	291	118	84	43.963	47	44.010
JETTE	2.568	4.549	5.759	2.534	1.640	531	179	87	65	17.912	34	17.946
KOEKELBERG	1.363	1.812	2.138	956	635	264	126	61	53	7.408	10	7.418
SINT-JANS-MOLENBEEK	8.005	9.846	6.764	3.501	2.110	1.075	585	396	535	32.817	21	32.838
SINT-GILLIS	5.599	5.456	4.457	2.359	1.579	662	324	166	230	20.832	37	20.869
SINT-JOOST-TEN-NODE	2.461	2.269	1.767	980	768	475	293	151	176	9.340	21	9.361
SCHAARBEEK	10.961	12.844	10.424	5.478	3.892	1.866	1.035	524	658	47.682	75	47.757
UKKEL	6.104	10.111	9.464	4.553	3.478	1.321	354	66	61	35.512	95	35.607
WATERMAAL-BOSVOORDE	2.429	3.685	3.027	1.494	1.200	370	91	20	6	12.322	19	12.341
SINT-LAMBRECHTS-WOLUWE	4.560	8.233	6.056	2.716	1.911	756	238	55	33	24.568	33	24.601
SINT-PIETERS-WOLUWE	2.574	4.389	4.671	2.303	1.967	841	241	58	26	17.070	43	17.113
ARR. HALLE-VILVOORDE	19.011	28.134	67.901	42.716	36.267	11.684	2.983	726	381	209.803	242	210.045
AFFLIGEM	266	418	1.395	1.010	823	247	61	18	9	4.247	4	4.251
ASSE	1.002	1.484	3.639	2.244	1.716	521	128	30	25	10.789	12	10.801
BEERSEL	698	1.009	2.808	1.733	1.545	527	130	36	10	8.496	9	8.505
BEVER	67	96	194	150	121	49	20	4	-	701	-	701
DILBEEK	1.265	1.821	4.842	2.931	2.424	802	181	30	16	14.312	26	14.338
DROGENBOS	268	369	635	373	251	68	21	6	6	1.997	6	2.003
GALMAARDEN	180	307	923	682	511	127	42	7	5	2.784	1	2.785
GOOIK	189	244	907	614	622	219	68	14	4	2.881	1	2.882
GRIMBERGEN	1.322	2.102	4.378	2.548	2.059	595	137	34	12	13.187	17	13.204
HALLE	1.343	2.062	4.570	2.616	1.920	662	197	54	37	13.461	16	13.477
HERNE	161	240	700	481	451	139	49	14	7	2.242	3	2.245
HOEILAART	403	557	1.188	706	670	200	47	11	4	3.786	7	3.793
KAMPENHOUT	347	466	1.170	790	736	247	54	15	8	3.833	5	3.838
KAPELLE-OP-DEN-BOS	207	297	1.024	719	610	211	68	17	5	3.158	2	3.160
KRAAINEM	411	663	1.507	827	855	364	96	32	5	4.760	10	4.770
LENNIK	262	338	941	662	621	173	49	6	6	3.058	8	3.066
LIEDEKERKE	361	523	1.455	1.142	750	175	36	6	2	4.450	4	4.454
LINKEBEEK	277	377	504	317	298	95	32	5	3	1.908	3	1.911
LONDERZEEL	502	761	2.012	1.405	1.286	345	79	14	4	6.408	3	6.411
MACHELEN	432	701	1.560	951	691	211	50	11	11	4.618	3	4.621
MEISE	451	639	1.858	1.339	1.378	426	103	25	8	6.227	10	6.237
MERCHTEM	388	527	1.519	1.023	968	356	95	14	15	4.905	3	4.908
OPWIJK	341	431	1.305	937	827	277	66	19	3	4.206	4	4.210
OVERIJSE	685	1.063	2.694	1.675	1.753	548	147	25	7	8.597	17	8.614
PEPINGEN	103	117	404	270	304	120	25	9	4	1.356	3	1.359
ROOSDAAL	239	336	1.114	839	741	257	62	17	9	3.614	6	3.620
SINT-GENESIUS-RODE	537	765	1.871	1.219	1.299	509	126	33	15	6.374	11	6.385
SINT-PIETERS-LEEUV	953	1.522	3.970	2.433	1.884	550	141	34	21	11.508	9	11.517
STEENOKKERZEEL	268	419	1.259	850	635	243	45	16	6	3.741	6	3.747
TERNAT	348	503	1.643	1.126	1.032	305	67	12	6	5.042	3	5.045
VILVOORDE	2.021	2.833	4.745	2.508	1.699	503	180	60	52	14.601	7	14.608

N.I.S. BEVOLKING OP 1-1-1994 HUISHOUDENS	TABEL OO.07 A		BLZ. 3.-								PRIVATE HUISHOUDENS NAAR GROOTTE VAN HET HUISHOUDEN EN AANTAL COLLECTIEVE HUISHOUDENS		ALLE ADMINISTRATIEVE EENHEDEN	
	PRIVATE HUISHOUDENS										TOTAAL COLLECTIEVE HUISHOUDENS	TOTAAL DER HUISHOUDENS		
WOONPLAATS	MANNEN- ALLEEN- WONEND	VROUWEN- ALLEEN- WONEND	2 PER- SONEN	3 PER- SONEN	4 PER- SONEN	5 PER- SONEN	6 PER- SONEN	7 PER- SONEN	8 PER- SONEN EN MEER	TOTAAL PRIVATE HUIS- HOUDENS				
	WEMMEL	530	961	1.825	1.077	872	245	69	15	5	5.599	10	5.609	
WEZEMBEEK-OPPEM	399	672	1.426	885	914	426	112	30	9	4.873	5	4.878		
ZAVENTEM	1.244	1.691	3.495	2.017	1.646	502	94	34	27	10.750	7	10.757		
ZEMST	541	820	2.421	1.617	1.355	440	106	19	15	7.334	1	7.335		
ARR. LEUVEN	21.607	28.229	54.662	33.466	27.379	9.582	2.452	548	295	178.220	224	178.444		
AARSCHOT	1.229	1.515	3.897	2.324	1.648	405	74	16	9	11.117	20	11.137		
BEGIJNENDIJK	208	287	1.042	796	593	177	43	9	7	3.162	1	3.163		
BEKKEVOORT	165	185	655	442	354	141	36	8	8	1.994	1	1.995		
BERTEM	224	348	940	622	670	208	51	13	9	3.085	3	3.088		
BIERBEEK	218	309	838	569	655	280	67	16	9	2.961	9	2.970		
BOORTMEERBEEK	279	413	1.412	850	741	271	59	11	7	4.043	2	4.045		
BOUTERSEM	170	235	772	541	458	172	50	12	5	2.415	3	2.418		
DIEST	1.131	1.466	2.669	1.627	1.324	436	112	30	16	8.811	16	8.827		
GEETBETS	201	241	682	451	391	126	40	6	4	2.142	1	2.143		
GLABBEEK	123	178	565	375	349	122	27	7	5	1.751	1	1.752		
HAACHT	383	545	1.537	974	852	275	82	18	13	4.679	7	4.686		
HERENT	503	788	2.001	1.232	1.250	534	143	22	15	6.488	6	6.494		
HOEGAARDEN	212	375	741	470	334	113	36	6	2	2.289	2	2.291		
HOLSBEEK	225	282	889	617	551	234	62	18	2	2.880	3	2.883		
HULDENBERG	253	335	957	632	585	197	47	12	5	3.023	6	3.029		
KEERBERGEN	286	409	1.219	917	801	325	68	17	9	4.051	-	4.051		
KORTENAKEN	222	242	860	612	512	169	57	15	4	2.693	2	2.695		
KORTENBERG	601	960	2.038	1.186	1.155	365	113	27	12	6.457	2	6.459		
LANDEN	409	718	1.878	1.347	862	252	52	17	1	5.536	3	5.539		
LEUVEN	9.038	10.640	11.063	5.123	3.980	1.600	439	105	61	42.049	55	42.104		
LINTER	183	281	760	566	444	155	54	8	5	2.456	1	2.457		
LUBBEEK	293	395	1.322	981	960	389	112	17	8	4.477	6	4.483		
OUD-HEVERLEE	235	321	1.028	668	732	354	108	25	12	3.483	5	3.488		
ROTSelaar	440	563	1.593	1.064	932	365	76	21	11	5.065	3	5.068		
SCHERPENHEUVEL-ZICHEM	725	1.043	2.852	1.979	1.345	348	72	16	8	8.388	9	8.397		
TERVUREN	597	976	2.219	1.376	1.413	522	129	27	10	7.269	25	7.294		
TIELT-WINGE	278	427	1.107	824	642	226	48	15	6	3.573	3	3.576		
TIENEN	2.208	3.016	4.716	2.525	1.536	424	100	8	21	14.554	20	14.574		
TROMELO	339	396	1.510	1.054	808	253	54	14	6	4.434	4	4.438		
ZOUTLEEuw	229	340	900	722	502	144	41	12	5	2.895	5	2.900		
ARR. NIJVEL	13.335	18.303	35.515	23.952	21.623	8.773	2.683	715	397	125.296	230	125.526		
BEVEKOM	189	231	605	487	418	164	44	14	9	2.161	3	2.164		
EIGENBRAKEL	1.203	1.759	3.612	2.542	2.394	837	232	34	18	12.631	21	12.652		
KASTEELBRAKEL	273	397	985	673	541	199	55	20	7	3.150	1	3.151		
CHASTRE	181	231	491	403	375	192	80	22	26	2.001	4	2.005		
CHAUMONT-GISTOUX	345	405	864	604	695	269	94	30	8	3.314	5	3.319		
COURT-SAINT-ETIENNE	331	422	884	562	479	226	62	24	17	3.007	6	3.013		
GENEPIEN	485	655	1.458	950	890	343	114	35	13	4.943	3	4.946		
GRAVEN	326	492	1.165	799	716	301	104	31	16	3.950	9	3.959		
HELECINE	125	206	339	236	169	62	19	6	3	1.165	1	1.166		
INCOURT	128	178	395	271	247	97	28	9	5	1.358	3	1.361		
ITTER	165	310	604	406	359	134	33	10	3	2.024	7	2.031		
GELDENAKEN	443	590	1.224	810	607	267	109	23	10	4.083	10	4.093		
TERHULPEN	357	482	728	468	444	202	34	8	9	2.732	11	2.743		
LASNE	475	586	1.264	863	979	423	115	21	7	4.733	10	4.743		
MONT-SAINT-GUIBERT	232	293	544	372	325	173	62	8	6	2.015	5	2.020		
NIJVEL	1.326	1.982	2.796	1.721	1.286	519	150	36	20	9.836	13	9.849		
ORP-JAUCHE	311	434	890	525	379	149	42	11	4	2.745	5	2.750		
OTTIGNIES-LOUVAIN-LA-NVE	1.515	1.453	2.106	1.492	1.542	738	287	74	64	9.271	32	9.303		
PERWIJS	193	267	703	502	440	167	61	14	8	2.355	3	2.358		
RAMILLIES	148	202	526	385	281	149	52	9	7	1.759	1	1.760		
REBECC	334	478	1.117	716	620	238	56	22	7	3.588	3	3.591		
RIXENSART	705	1.148	2.279	1.534	1.369	577	147	47	25	7.831	22	7.853		
TUBEKE	647	1.002	2.441	1.693	1.309	453	167	61	37	7.810	6	7.816		
VILLERS-LA-VILLE	297	391	971	603	556	251	62	24	7	3.162	3	3.165		
WALHAIN	166	218	463	341	361	151	58	12	4	1.774	4	1.778		
WATERLOO	1.145	1.632	2.882	1.887	1.952	759	194	51	21	10.523	21	10.544		
WAVER	1.290	1.859	3.179	2.107	1.890	733	222	59	36	11.375	18	11.393		

N.I.S. BEVOLKING OP 1-1-1994 HUISHOUDENS	TABEL 00.07 A		BLZ. 4.-								ALLE ADMINISTRATIEVE EENHEDEN	
	PRIVATE HUISHOUDENS NAAR GROOTTE VAN HET HUISHOUDEN EN AANTAL COLLECTIEVE HUISHOUDENS											
WOONPLAATS	PRIVATE HUISHOUDENS										TOTAAL COLLECTIEVE HUISHOUDENS	TOTAAL DER HUISHOUDENS
	MANNEN ALLEEN-WONEND	VROUWEN ALLEEN-WONEND	2 PERSONEN	3 PERSONEN	4 PERSONEN	5 PERSONEN	6 PERSONEN	7 PERSONEN	8 PERSONEN EN MEER	TOTAAL PRIVATE HUISHOUDENS		
HENEGOUWEN	62.060	90.586	156.826	100.111	71.390	27.355	8.374	2.649	1.552	520.903	813	521.716
ARR. AAT	3.102	4.586	9.308	6.308	4.485	1.740	531	146	81	30.287	43	30.330
AAT	1.195	1.703	3.055	1.994	1.399	511	154	29	13	10.053	12	10.065
BELOEIL	509	758	1.663	1.109	722	286	87	15	7	5.156	8	5.164
BERNISSART	340	587	1.284	969	657	278	82	35	28	4.260	6	4.266
BRUGELETTE	161	171	354	266	179	83	22	11	3	1.250	1	1.251
CHIEVRES	196	324	664	506	352	133	39	15	5	2.234	3	2.237
ELZELE	196	294	653	417	339	131	42	14	7	2.093	4	2.097
VLOESBERG	117	188	373	232	191	61	14	3	4	1.183	7	1.190
FRASNES-LEZ-ANVAING	388	561	1.262	815	646	257	91	24	14	4.058	2	4.060
ARR. CHARLEROI	23.435	33.759	53.130	33.139	22.440	8.588	2.785	990	665	178.931	161	179.092
AISEAU-PRESLES	342	530	1.261	863	616	271	98	32	32	4.045	4	4.049
CHAPELLE-LEZ-HERLAIMONT	521	861	1.805	1.181	816	313	86	20	8	5.611	2	5.613
CHARLEROI	14.822	19.840	26.799	15.361	9.718	3.766	1.295	489	322	92.412	25	92.437
CHATELET	1.922	2.967	4.499	2.905	1.965	704	199	73	52	15.286	27	15.313
COURCELLES	1.132	1.950	3.574	2.456	1.663	601	198	68	51	11.693	12	11.705
FARCIENNES	356	657	1.217	834	649	279	146	63	51	4.252	5	4.257
FLEURUS	971	1.583	2.604	1.795	1.336	513	117	57	32	9.008	9	9.017
FONTAINE-L'EVEQUE	701	1.122	2.097	1.423	1.007	337	131	36	25	6.879	22	6.901
GERPINNES	322	523	1.380	972	739	290	61	11	8	4.306	10	4.316
LES BONS VILLERS	232	398	867	666	561	197	66	23	13	3.023	9	3.032
MANAGE	811	1.286	2.610	1.735	1.206	510	162	57	29	8.406	12	8.418
MONTIGNIES-LE-TILLEUL	355	696	1.417	832	607	199	48	8	3	4.165	7	4.172
PONT-A-CELLES	572	813	1.830	1.333	986	332	90	22	10	5.988	9	5.997
SENEFFE	376	533	1.170	783	571	276	88	31	29	3.857	8	3.865
ARR. BERGEN	12.915	18.947	30.408	19.888	13.998	5.195	1.625	464	271	103.711	205	103.916
BOUSSU	666	1.326	2.408	1.695	1.227	453	145	39	24	7.983	13	7.996
COLFONTAINE	880	1.462	2.492	1.669	1.197	494	156	58	43	8.451	6	8.457
DOUR	933	1.406	2.129	1.221	911	368	118	36	17	7.139	9	7.148
FRAMERIES	985	1.762	2.635	1.718	1.147	392	128	37	24	8.828	6	8.834
HENSIES	228	312	732	545	380	161	73	28	19	2.478	1	2.479
HONNELLES	213	293	569	380	286	124	46	10	4	1.925	4	1.929
JURBEKE	243	449	922	763	571	182	68	20	6	3.224	4	3.228
LENS	135	191	459	293	206	87	34	13	4	1.422	1	1.423
BERGEN	6.329	8.256	11.484	7.064	4.804	1.730	487	135	78	40.367	116	40.483
QUAREGNON	724	1.202	2.284	1.555	1.120	443	168	34	28	7.558	8	7.566
QUEVY	346	455	822	606	450	147	45	9	1	2.881	10	2.891
QUIEVRAIN	252	398	756	556	418	165	43	18	8	2.614	5	2.619
SAINT-GHISLAIN	981	1.435	2.716	1.823	1.281	449	114	27	15	8.841	22	8.863
ARR. MOESKROEN	2.658	4.430	9.036	5.283	4.187	1.586	463	115	76	27.834	53	27.887
KOMEN-WAASTEN	599	1.013	2.163	1.337	1.086	444	119	20	11	6.792	14	6.806
MOESKROEN	2.059	3.417	6.873	3.946	3.101	1.142	344	95	65	21.042	39	21.081
ARR. ZINNIK	7.437	11.084	20.625	13.389	9.935	3.678	1.081	352	165	67.746	86	67.832
'S GRAVENBRAKEL	834	1.198	2.213	1.366	1.104	392	118	37	13	7.275	6	7.281
ECAUSSINNES	360	548	1.180	809	539	202	75	18	8	3.739	6	3.745
EDINGEN	344	621	1.230	843	647	223	69	29	12	4.018	6	4.024
LA LOUVIERE	4.001	5.652	9.513	5.972	4.314	1.631	440	148	77	31.748	28	31.776
LE ROEULX	240	364	935	619	528	167	49	17	16	2.935	4	2.939
LESSEN	704	1.105	2.115	1.376	871	317	89	29	17	6.623	7	6.630
OPZULLIK	189	254	705	562	493	170	49	14	2	2.438	3	2.441
ZINNIK	765	1.342	2.734	1.842	1.439	576	192	60	20	8.970	26	8.996
ARR. THUIN	5.782	8.643	17.349	11.452	8.398	3.345	972	288	165	56.394	99	56.493
ANDERLUES	516	837	1.548	921	592	193	75	19	14	4.715	12	4.727
BEAUMONT	262	349	720	488	352	158	53	11	9	2.402	8	2.410
BINCHE	1.266	2.063	4.227	2.735	1.873	642	183	52	34	13.075	17	13.092
CHIMAY	372	538	981	644	605	312	84	32	13	3.581	10	3.591
ERQUELINNES	454	655	1.162	707	548	235	52	26	13	3.852	10	3.862
ESTINNES	314	371	842	628	414	169	48	19	10	2.815	7	2.822
FROIDCHAPPELLE	154	153	349	180	166	86	28	11	5	1.132	2	1.134
HAM-SUR-HEURE-NALINNES	366	600	1.484	978	853	344	85	22	14	4.746	10	4.756
LOBBES	208	290	632	435	338	126	21	6	5	2.061	4	2.065
MERBES-LE-CHATEAU	143	244	447	319	221	93	33	16	7	1.523	-	1.523

N.I.S. BEVOLKING OP 1-1-1994 HUISHOUDENS	TABEL 00.07 A PRIVATE HUISHOUDENS NAAR GROOTTE VAN HET HUISHOUDEN EN AANTAL COLLECTIEVE HUISHOUDENS									BLZ. 5.- ALLE ADMINISTRATIEVE EENHEDEN		
	WOONPLAATS	MANNEN ALLEEN- WONEND	VROUWEN ALLEEN- WONEND	2 PER- SONEN	3 PER- SONEN	4 PER- SONEN	5 PER- SONEN	6 PER- SONEN	7 PER- SONEN	8 PER- SONEN EN MEER	TOTAAL PRIVATE HUIS- HOUDENS	TOTAAL COLLEC- TIEVE HUIS- HOUDENS
MOMIGNIES	197	302	563	354	284	131	66	14	11	1.922	3	1.925
MORLANWELZ	749	1.144	2.170	1.522	1.034	386	121	25	12	7.163	9	7.172
SIVRY-RANCE	227	282	522	375	239	123	31	12	3	1.814	3	1.817
THUIN	554	815	1.702	1.166	879	347	92	23	15	5.593	4	5.597
ARR. DOORNIK	6.731	9.137	16.970	10.652	7.947	3.223	917	294	129	56.000	166	56.166
ANTOING	301	428	993	611	445	174	40	17	6	3.015	3	3.018
BRUNEHAUT	253	375	887	562	470	186	57	18	6	2.814	4	2.818
CELLES	178	236	568	382	352	160	33	13	7	1.929	8	1.937
ESTAIMPUIS	328	481	1.163	765	572	189	66	18	8	3.590	6	3.596
LEUZE-EN-HAINAUT	495	766	1.571	987	718	327	83	37	11	4.995	9	5.004
MONT-DE-L'ENCLUS	127	142	391	247	182	67	13	6	4	1.179	3	1.182
PECO	196	273	624	419	300	117	34	10	4	1.977	8	1.985
PERUWELZ	692	994	1.943	1.274	882	418	103	51	21	6.378	36	6.414
RUMES	150	233	572	405	351	127	34	8	2	1.882	4	1.886
DOORNIK	4.011	5.209	8.258	5.000	3.675	1.458	454	116	60	28.241	85	28.326
PROV. LUIK	60.666	79.726	121.522	73.087	57.032	22.003	6.535	1.908	1.098	423.577	836	424.413
ARR. HOEI	4.492	6.142	11.040	7.307	5.641	2.301	699	184	88	37.894	236	38.130
AMAY	471	772	1.609	1.078	690	262	85	24	17	5.008	8	5.016
ANTHISNES	132	204	391	295	239	97	24	10	4	1.396	-	1.396
BURDINNE	94	141	283	181	150	89	8	5	-	951	1	952
CLAVIER	141	186	378	249	256	129	39	13	4	1.395	4	1.399
ENGIS	217	343	741	502	322	117	37	10	4	2.293	1	2.294
FERRIERES	219	260	452	265	236	101	45	3	3	1.584	4	1.588
HAMOIR	158	263	382	264	207	83	14	8	3	1.382	3	1.385
HERON	178	224	408	278	230	105	41	12	7	1.483	2	1.485
HOEI	1.463	1.891	2.318	1.236	855	380	122	24	18	8.307	189	8.496
MARCHIN	215	243	517	382	300	130	39	11	4	1.841	-	1.841
MODAVE	178	167	408	270	227	70	17	2	4	1.343	-	1.343
NANDRIN	151	180	479	348	344	125	40	13	1	1.681	7	1.688
OUFFET	104	114	255	159	163	83	24	6	1	909	1	910
TINLOT	75	108	193	135	159	53	14	8	1	746	3	749
VERLAINE	94	130	308	265	220	79	30	3	2	1.131	1	1.132
VILLERS-LE-BOUILLET	163	210	538	386	358	147	40	11	6	1.859	3	1.862
WANZE	439	706	1.380	1.014	685	251	80	21	9	4.585	9	4.594
ARR. LUIK	41.377	53.138	74.378	43.258	31.507	11.276	3.339	993	664	259.930	388	260.318
ANS	1.077	1.960	3.585	2.247	1.645	508	164	44	21	11.251	19	11.270
AWANS	371	485	947	675	556	153	29	6	3	3.225	5	3.230
AYWAILLE	448	570	1.143	673	610	213	81	15	10	3.763	10	3.773
BITSINGEN	296	421	928	673	507	197	49	9	5	3.085	8	3.093
BEYNE-HEUSAY	549	777	1.496	911	661	207	73	15	7	4.696	1	4.697
BLEGNY	450	525	1.166	953	844	304	91	22	5	4.360	6	4.366
CHAUDFONTAINE	789	1.221	2.535	1.616	1.265	493	119	29	8	8.075	20	8.095
COMBLAIN-AU-PONT	216	332	611	426	315	120	29	8	5	2.062	2	2.064
DALHEM	175	242	624	414	425	175	52	11	8	2.126	-	2.126
ESNEUX	738	957	1.567	936	804	281	64	14	4	5.365	20	5.385
FLEMALLE	1.214	1.982	3.767	2.174	1.432	458	129	37	15	11.208	9	11.217
FLERON	556	1.090	1.977	1.232	912	362	106	34	27	6.296	3	6.299
GRACE-HOLLOGNE	1.174	1.685	2.665	1.855	1.318	477	116	32	20	9.342	8	9.350
HERSTAL	2.036	2.991	4.881	2.847	1.997	699	179	46	28	15.704	17	15.721
JUPRELLE	316	418	774	681	553	164	39	10	7	2.962	11	2.973
LUIK	22.770	25.347	25.122	12.005	7.909	2.990	988	368	310	97.809	167	97.976
NEUPRE	281	377	1.058	731	628	210	63	12	5	3.365	2	3.367
OUPEYE	1.071	1.728	2.806	1.926	1.467	492	106	27	15	9.638	5	9.643
SAINT-NICOLAS	1.214	1.868	3.066	1.745	1.317	472	140	48	23	9.893	20	9.913
SERAING	3.680	5.393	8.351	4.765	3.072	1.012	357	105	75	26.810	19	26.829
SOUMAGNE	422	681	1.480	1.105	995	368	89	19	11	5.170	5	5.175
SPRIMONT	387	507	1.156	839	787	326	82	20	15	4.119	26	4.145
TROOZ	350	432	901	576	475	194	55	12	6	3.001	1	3.002
WEZET	797	1.149	1.772	1.253	1.013	401	139	50	31	6.605	4	6.609
ARR. VERVIERS	12.453	16.713	28.503	17.289	15.930	6.923	2.053	615	297	100.776	178	100.954
AMEL	130	171	391	294	326	207	56	18	6	1.599	3	1.602
AUBEL	113	190	348	250	244	134	41	6	-	1.326	3	1.329
BAELEN	146	140	384	236	266	88	23	6	1	1.290	5	1.295
BULLINGEN	163	279	465	327	371	196	45	16	1	1.863	-	1.863

N.I.S. BEVOLKING OP 1-1-1994 HUISHOUDENS	TABEL 00.07 A		BLZ. 6.-								PRIVE HUISHOUDENS NAAR GROOTTE VAN HET HUISHOUDEN EN AANTAL COLLECTIEVE HUISHOUDENS			ALLE ADMINISTRATIEVE EENHEDEN	
	PRIVE HUISHOUDENS											TOTAAL COLLECTIEVE HUISHOUDENS	TOTAAL DER HUISHOUDENS		
WOONPLAATS	MANNEN ALLEEN-WONEND	VROUWEN ALLEEN-WONEND	2 PERSONEN	3 PERSONEN	4 PERSONEN	5 PERSONEN	6 PERSONEN	7 PERSONEN	8 PERSONEN EN MEER	TOTAAL PRIVE HUISHOUDENS					
BURG-REULAND	127	133	342	235	247	147	45	14	1	1.291	-	1.291			
BUTGENBACH	164	217	525	360	372	169	53	9	2	1.871	3	1.874			
DISON	806	1.021	1.595	934	759	385	122	50	36	5.708	6	5.714			
EUPEN	982	1.511	2.263	1.152	1.041	314	98	14	11	7.386	8	7.394			
HERVE	458	647	1.574	1.071	1.155	500	148	36	13	5.602	7	5.609			
JALHAY	217	276	675	434	496	203	59	13	6	2.379	4	2.383			
KELMIS	650	735	1.313	752	546	207	33	8	4	4.248	1	4.249			
LIERNEUX	144	160	314	178	212	85	33	7	2	1.135	2	1.137			
LIMBURG	254	338	593	394	331	140	39	8	3	2.100	2	2.102			
LONTZEN	225	261	488	316	315	116	26	10	7	1.764	5	1.769			
MALMEDY	496	785	1.247	748	652	260	60	16	6	4.270	4	4.274			
OLNE	102	157	357	254	256	110	19	7	5	1.267	1	1.268			
PEPINSTER	377	523	988	646	587	226	77	27	8	3.459	6	3.465			
PLOMBIERES	454	436	973	638	574	254	60	14	6	3.409	9	3.418			
RAEREN	565	616	1.180	654	578	223	39	7	4	3.866	3	3.869			
SANKT-VITH	258	391	749	516	657	296	99	32	10	3.008	3	3.011			
SPA	642	951	1.317	667	528	210	72	20	9	4.416	36	4.452			
STAVELLOT	269	410	668	436	377	198	58	18	3	2.437	5	2.442			
STOUMONT	135	177	301	184	168	74	26	4	-	1.069	6	1.075			
THEUX	353	479	1.026	757	693	304	94	23	9	3.738	8	3.746			
THIMISTER-CLERMONT	137	138	341	277	323	197	52	14	2	1.481	1	1.482			
TROIS-PONTS	119	185	256	154	142	51	15	6	1	929	3	932			
VERVIERS	3.471	4.662	6.285	3.436	2.725	1.184	447	186	133	22.529	39	22.568			
WEISMES	182	291	624	397	456	198	45	9	3	2.205	1	2.206			
WELKENRAEDT	314	433	921	592	533	247	69	17	5	3.131	4	3.135			
ARR. BORGWORM	2.344	3.733	7.601	5.233	3.954	1.503	444	116	49	24.977	34	25.011			
BERLOZ	85	163	271	218	133	69	9	3	-	951	1	952			
BRAIVES	199	270	586	400	338	117	27	11	5	1.953	2	1.955			
CRISNEE	70	129	259	207	162	50	10	3	1	891	-	891			
DONCEEL	63	106	257	193	155	65	17	5	2	863	-	863			
FAIMES	110	156	354	210	183	85	22	7	1	1.128	1	1.129			
FEXHE-LE-HAUT-CLOCHER	118	164	317	220	188	59	17	3	-	1.086	2	1.088			
GEER	81	115	247	191	147	72	27	6	2	888	1	889			
HANNUIT	408	653	1.433	953	729	339	98	25	16	4.654	9	4.663			
LIJSEM	102	151	333	224	173	56	13	7	-	1.059	3	1.062			
OERLE	175	231	379	289	175	64	15	3	1	1.332	1	1.333			
REMICOURT	144	242	481	404	292	97	34	10	-	1.704	3	1.707			
SAINT-GEORGES-SUR-MEUSE	245	420	830	544	422	126	46	8	3	2.644	3	2.647			
BORGWORM	464	835	1.635	1.060	711	259	87	20	13	5.084	7	5.091			
WASSEIGES	80	98	219	120	146	45	22	5	5	740	1	741			
LIMBURG	22.750	28.707	78.977	58.557	56.073	19.701	5.514	1.635	1.000	272.914	465	273.379			
ARR. HASSELT	11.740	15.422	39.475	28.658	26.457	9.106	2.635	855	569	134.917	211	135.128			
AS	177	231	706	516	545	206	52	11	2	2.446	-	2.446			
BERINGEN	937	1.232	3.944	2.886	2.780	925	267	127	56	13.154	16	13.170			
DIEPENBEEK	450	499	1.508	1.350	1.305	434	119	23	17	5.705	4	5.709			
GENK	1.820	2.391	5.428	4.099	3.975	1.872	728	292	280	20.885	37	20.922			
GINGELOM	189	306	873	648	463	160	48	16	9	2.712	10	2.722			
HALEN	212	294	937	664	555	176	47	17	3	2.905	4	2.909			
HAM	234	282	1.062	725	661	210	44	9	5	3.232	3	3.235			
HASSELT	3.057	4.351	7.959	4.968	4.443	1.509	337	99	72	26.795	50	26.845			
HERK-DE-STAD	284	382	1.171	881	888	268	66	11	5	3.956	3	3.959			
HEUSDEN-ZOLDER	817	929	2.690	2.192	2.239	749	257	91	45	10.009	17	10.026			
LEOPOLDSBURG	463	610	1.647	1.061	912	276	121	22	20	5.132	14	5.146			
LUMMEN	314	373	1.434	1.071	1.023	281	69	21	11	4.597	5	4.602			
NIEUWERKERKEN	182	165	633	541	433	140	39	11	3	2.147	1	2.148			
OPGLABBEK	135	178	795	660	745	207	51	17	7	2.795	1	2.796			
SINT-TRUIDEN	1.343	1.918	4.405	3.235	2.376	778	191	46	17	14.309	28	14.337			
TESSENDERLO	474	519	1.737	1.217	1.127	320	62	19	7	5.482	5	5.487			
ZONHOVEN	478	599	1.935	1.454	1.461	423	93	15	6	6.464	11	6.475			
ZUTENDAAL	174	163	611	490	526	172	44	8	4	2.192	2	2.194			
ARR. MAASEIK	5.105	6.204	20.388	15.141	16.543	5.876	1.542	427	232	71.458	91	71.549			
BOCHOLT	270	292	1.098	845	930	315	66	12	8	3.836	4	3.840			
BREE	329	472	1.382	940	1.051	413	105	30	11	4.733	6	4.739			
DILSEN-STOKKEM	461	544	1.595	1.352	1.361	480	137	33	11	5.974	5	5.979			
HAMONT-ACHEL	367	448	1.506	906	946	322	97	29	13	4.634	6	4.640			

N.I.S. BEVOLKING OP 1-1-1994 HUISHOUDENS	TABEL OO.07 A PRIVATE HUISHOUDENS NAAR GROOTTE VAN HET HUISHOUDEN EN AANTAL COLLECTIEVE HUISHOUDENS										BLZ. 7.- ALLE ADMINISTRATIEVE EENHEDEN	
	PRIVATE HUISHOUDENS										TOTAAL COLLECTIEVE HUISHOUDENS	TOTAAL DER HUISHOUDENS
WOONPLAATS	MANNEN ALLEEN-WONEND	VROUWEN ALLEEN-WONEND	2 PER-SONEN	3 PER-SONEN	4 PER-SONEN	5 PER-SONEN	6 PER-SONEN	7 PER-SONEN	8 PER-SONEN EN MEER	TOTAAL PRIVATE HUIS-HOUDENS		
HECHTEL-EKSEL	294	321	1.129	791	825	262	74	15	10	3.721	4	3.725
HOUTHALEN-HELCHTEREN	509	668	2.355	1.983	2.205	860	248	88	108	9.024	20	9.044
KINROOI	246	260	1.056	809	951	327	87	17	4	3.757	5	3.762
LOMMEL	787	925	3.073	2.141	2.224	749	214	56	14	10.183	9	10.192
MAASEIK	677	844	2.255	1.766	1.665	531	107	38	23	7.906	12	7.918
MEEUWEN-GRUITRODE	220	225	974	843	1.059	403	94	18	5	3.841	-	3.841
NEERPELT	394	501	1.470	956	1.212	410	100	32	9	5.084	5	5.089
OVERPELT	265	364	1.233	836	953	329	90	22	5	4.097	7	4.104
PEER	286	340	1.262	973	1.161	475	123	37	11	4.668	8	4.676
ARR. TONGEREN	5.905	7.081	19.114	14.758	13.073	4.719	1.337	353	199	66.539	163	66.702
ALKEN	241	291	986	850	829	294	59	15	6	3.571	7	3.578
BILZEN	840	930	2.715	2.148	2.113	784	220	54	27	9.831	12	9.843
BORGLOON	300	428	1.050	869	651	235	75	17	11	3.636	5	3.641
HEERS	173	266	718	580	386	169	55	13	5	2.365	2	2.367
HERSTAPPE	10	4	7	5	8	2	1	-	-	37	-	37
HOESELT	269	316	910	711	629	254	59	9	3	3.160	3	3.163
KORTESSEM	200	228	681	623	634	231	60	18	2	2.677	4	2.681
LANAKEN	750	846	2.473	1.785	1.556	550	149	27	14	8.150	49	8.199
MAASMECHELEN	1.219	1.317	3.349	2.588	2.466	931	314	113	85	12.382	8	12.390
RIEMST	419	553	1.517	1.245	1.087	410	104	30	10	5.375	55	5.430
TONGEREN	1.147	1.562	3.557	2.508	1.896	589	163	42	27	11.491	17	11.508
VOEREN	143	141	483	272	327	122	34	6	5	1.533	1	1.534
WELLEN	194	199	668	574	491	148	44	9	4	2.331	-	2.331
LUXEMBURG	9.671	13.908	24.977	15.299	15.445	7.112	2.170	571	233	89.386	246	89.632
ARR. AARLEN	2.191	3.075	5.813	3.658	3.282	1.269	292	61	27	19.668	34	19.702
AARLEN	1.309	1.695	2.812	1.689	1.502	590	124	19	9	9.749	22	9.771
ATTERT	106	143	310	223	279	125	29	10	4	1.229	2	1.231
AUBANGE	525	849	1.825	1.127	924	340	83	17	9	5.699	5	5.704
MARTELANGE	68	80	204	115	92	21	10	4	1	595	2	597
MESSANCY	183	308	662	504	485	193	46	11	4	2.396	3	2.399
ARR. BASTENAKEN	1.538	2.142	3.666	2.298	2.481	1.283	453	127	44	14.032	27	14.059
BASTENAKEN	484	668	1.077	764	823	435	152	45	17	4.465	7	4.472
BERTOEGNE	107	124	223	134	164	96	33	12	2	895	-	895
FAUVILLERS	56	89	157	92	115	59	27	7	3	605	1	606
GOUVY	193	265	432	254	274	154	50	21	3	1.646	2	1.648
HOUFFALIZE	178	271	438	245	265	143	56	13	3	1.612	5	1.617
SAINTE-ODE	84	93	230	143	139	68	23	6	2	788	2	790
VALX-SUR-SURE	111	150	342	232	242	135	62	16	6	1.296	2	1.298
VIELSALM	325	482	767	434	459	193	50	7	8	2.725	8	2.733
ARR. MARCHE-EN-FAMENNE	1.890	2.655	5.004	2.995	3.047	1.400	456	139	70	17.656	89	17.745
DURBUY	442	594	1.071	589	552	234	69	18	7	3.576	14	3.590
EREZEE	127	121	267	151	139	86	28	8	4	931	2	933
HOTTON	154	195	460	293	308	154	42	11	4	1.621	-	1.621
LA ROCHE-EN-ARDENNE	222	269	463	252	243	96	31	12	6	1.594	1	1.595
MANHAY	116	170	290	145	182	75	46	8	3	1.035	1	1.036
MARCHE-EN-FAMENNE	450	791	1.529	1.006	1.034	469	158	50	31	5.518	61	5.579
NASSOGNE	204	257	458	280	287	142	40	19	7	1.694	8	1.702
RENDEUX	97	143	246	133	130	65	17	4	2	837	1	838
TENNEVILLE	78	115	220	146	172	79	25	9	6	850	1	851
ARR. NEUFCHATEAU	2.091	3.199	5.503	3.358	3.512	1.753	578	151	59	20.204	59	20.263
BERTRIX	292	411	779	472	504	271	90	23	7	2.849	4	2.853
BOUILLON	317	424	632	376	338	133	42	7	3	2.272	6	2.278
DAVERDISSE	64	100	167	99	79	45	11	3	2	570	1	571
HERBEUMONT	86	125	173	68	92	44	9	3	-	600	1	601
LEGLISE	125	161	375	190	231	126	28	19	4	1.259	3	1.262
LIBIN	164	224	434	253	297	122	53	14	7	1.568	3	1.571
LIBRAMONT-CHEVIGNY	285	512	797	529	642	289	107	15	13	3.189	13	3.202
NEUFCHATEAU	206	319	602	362	350	236	84	13	5	2.177	5	2.182

WOONPLAATS	PRIVATE HUISHOUDENS										TOTAAL COLLECTIEVE HUISHOUDENS	TOTAAL DER HUISHOUDENS
	MANNEN ALLEEN-WONEND	VROUWEN ALLEEN-WONEND	2 PERSONEN	3 PERSONEN	4 PERSONEN	5 PERSONEN	6 PERSONEN	7 PERSONEN	8 PERSONEN EN MEER	TOTAAL PRIVATE HUISHOUDENS		
N.I.S.	TABEL 00.07 A										BLZ. 8.-	
BEVOLKING OP 1-1-1994	PRIVATE HUISHOUDENS NAAR GROOTTE VAN HET HUISHOUDEN EN AANTAL COLLECTIEVE HUISHOUDENS										ALLE ADMINISTRATIEVE EENHEDEN	
HUISHOUDENS												
PALISEUL	171	286	480	303	300	161	48	20	6	1.775	7	1.782
SAINT-HUBERT	207	369	596	385	360	173	47	16	8	2.161	8	2.169
TELLIN	81	118	212	138	155	55	17	8	2	786	4	790
WELLIN	93	150	256	183	164	98	42	10	2	998	4	1.002
ARR. VIRTON	1.961	2.837	4.991	2.990	3.123	1.407	391	93	33	17.826	37	17.863
CHINY	221	330	593	301	293	121	30	7	2	1.898	4	1.902
ETALLE	151	187	403	273	307	138	47	5	4	1.515	1	1.516
FLORENVILLE	298	423	641	367	326	155	44	14	1	2.269	7	2.276
HABAY	214	348	646	397	462	224	48	17	7	2.363	9	2.372
MEIX-DEVANT-VIRTON	105	147	290	142	188	91	29	9	2	1.003	-	1.003
MUSSON	107	197	409	284	277	99	29	5	1	1.408	1	1.409
ROUVROY	72	84	184	116	104	71	27	6	4	668	1	669
SAINT-LEGER	95	156	289	190	237	104	24	9	3	1.107	-	1.107
TINTIGNY	129	184	350	236	211	108	38	10	2	1.268	1	1.269
VIRTON	569	781	1.186	684	718	296	75	11	7	4.327	13	4.340
PROV. NAMEN	18.206	26.276	47.582	30.598	25.750	11.139	3.702	1.046	623	164.922	660	165.582
ARR. DINANT	3.997	5.930	10.589	6.382	5.765	2.665	922	235	125	36.610	107	36.717
ANHEE	293	463	761	445	402	159	61	14	6	2.604	10	2.614
BEAURAING	293	523	863	483	460	278	90	13	10	3.013	10	3.023
BIEVRE	125	171	299	186	180	101	40	11	6	1.119	2	1.121
CINEY	518	844	1.495	971	872	369	127	29	18	5.243	12	5.255
DINANT	627	933	1.419	885	706	315	108	25	17	5.035	12	5.047
GEDINNE	175	263	501	262	253	125	42	17	6	1.644	2	1.646
HAMOIS	178	252	554	397	402	206	84	18	12	2.103	14	2.117
HASTIERE	255	305	643	320	244	112	29	8	4	1.920	5	1.925
HAVELANGE	141	223	467	280	269	145	53	17	12	1.607	5	1.612
HOUYET	187	259	473	271	234	111	41	23	6	1.605	2	1.607
ONHAYE	90	131	298	210	199	76	31	13	4	1.052	1	1.053
ROCHFORT	538	714	1.235	805	765	268	96	25	14	4.460	10	4.470
SOMME-LEUZE	160	172	434	225	212	117	28	5	3	1.356	-	1.356
VRESSE-SUR-SEMOIS	177	266	363	165	124	57	18	3	2	1.175	7	1.182
YVOIR	240	411	784	477	443	226	74	14	5	2.674	15	2.689
ARR. NAMEN	11.560	16.855	30.057	19.845	16.270	7.047	2.319	690	435	105.078	509	105.587
ANDENNE	1.025	1.434	2.664	1.729	1.307	574	190	58	40	9.021	9	9.030
ASSESE	152	205	506	400	407	187	65	12	8	1.942	2	1.944
EGHEZEE	327	533	1.202	960	808	366	118	32	29	4.375	5	4.380
FERNELMONT	135	267	578	406	401	188	67	15	8	2.065	2	2.067
FLOREFFE	253	350	657	529	414	189	69	19	10	2.490	7	2.497
FOSSÉS-LA-VILLE	329	370	923	667	514	219	67	17	16	3.122	6	3.128
GEMBLoux	677	1.016	2.196	1.469	1.224	468	152	52	16	7.270	215	7.485
GESVES	187	218	529	327	359	153	47	11	3	1.834	6	1.840
JEMEPPE-SUR-SAMBRE	607	881	2.012	1.420	1.026	405	128	35	34	6.548	11	6.559
LA BRUYERE	142	256	650	522	544	220	95	21	11	2.461	5	2.466
METTET	301	480	1.088	800	714	311	80	27	18	3.819	5	3.824
NAMEN	5.650	8.191	11.794	6.985	5.664	2.501	851	265	164	42.065	201	42.266
OHEY	127	172	384	279	257	130	32	5	7	1.393	-	1.393
PROFONDEVILLE	405	501	964	674	672	306	86	23	13	3.644	13	3.657
SAMBREVILLE	932	1.586	3.088	2.167	1.534	680	229	81	53	10.350	17	10.367
SOMBREFFE	311	395	822	511	425	150	43	17	5	2.679	5	2.684
ARR. PHILIPPEVILLE	2.649	3.491	6.936	4.371	3.715	1.427	461	121	63	23.234	44	23.278
CERFONTAINE	183	268	512	335	225	106	31	4	7	1.671	1	1.672
COUVIN	684	862	1.512	855	797	306	102	27	15	5.160	13	5.173
DOISCHE	142	167	311	196	182	73	23	4	2	1.100	3	1.103
FLORENNES	352	514	1.113	770	670	279	105	41	17	3.861	12	3.873
PHILIPPEVILLE	452	541	915	510	439	173	55	14	7	3.106	3	3.109
VIROINVAL	354	440	776	407	305	107	38	5	1	2.433	2	2.435
WALCOURT	482	699	1.797	1.298	1.097	383	107	26	14	5.903	10	5.913

N.I.S. BEVOLKING OP 1-1-1994 HUISHOUDENS	TABEL OO.07 A		BLZ. 9.-								PRIVATE HUISHOUDENS NAAR GROOTTE VAN HET HUISHOUDEN EN AANTAL COLLECTIEVE HUISHOUDENS		ALLE ADMINISTRATIEVE EENHEDEN	
	WOONPLAATS	MANNEN ALLEEN- WONEND	VROUWEN ALLEEN- WONEND	2 PER- SONEN	3 PER- SONEN	4 PER- SONEN	5 PER- SONEN	6 PER- SONEN	7 PER- SONEN	8 PER- SONEN EN MEER	TOTAAL PRIVATE HUIS- HOUDENS	TOTAAL COLLEC- TIEVE HUIS- HOUDENS	TOTAAL DER HUIS- HOUDENS	
PROV. OOST-VLAANDEREN	53.484	75.621	170.966	103.944	83.320	27.922	7.843	2.199	1.393	526.692	575	527.267		
ARR. AALST	8.568	12.826	32.926	22.574	16.638	4.881	1.269	340	149	100.171	113	100.284		
AALST	3.041	4.490	10.501	6.530	4.472	1.287	331	102	45	30.799	28	30.827		
DENDERLEEUEW	524	739	2.099	1.589	1.098	308	67	21	6	6.451	4	6.455		
ERPE-MERE	488	755	2.230	1.603	1.331	378	93	22	16	6.916	8	6.924		
GERAARDSBERGEN	1.106	1.610	3.850	2.657	1.861	541	182	48	25	11.880	19	11.899		
HAALTERT	477	703	2.066	1.505	1.160	332	83	20	10	6.356	3	6.359		
HERZELE	519	705	1.845	1.349	1.068	359	92	23	3	5.963	8	5.971		
LEDE	504	770	2.036	1.456	1.112	351	74	20	12	6.335	4	6.339		
NINOVE	1.036	1.521	4.163	3.047	2.265	662	169	40	16	12.919	19	12.938		
SINT-LIEVENS-HOUTEM	226	358	1.024	751	648	191	50	15	8	3.271	3	3.274		
ZOTTEGEM	647	1.175	3.112	2.087	1.623	472	128	29	8	9.281	17	9.298		
ARR. DENDERMONDE	5.776	8.430	22.927	15.010	12.004	3.909	1.044	242	147	69.489	97	69.586		
BERLARE	415	572	1.586	1.081	830	289	70	26	5	4.874	5	4.879		
BUGGENHOUT	396	548	1.641	1.183	963	258	59	8	6	5.062	5	5.067		
DENDERMONDE	1.492	2.339	5.508	3.550	2.627	844	211	43	21	16.635	30	16.665		
HAMME	728	940	2.727	1.749	1.462	557	158	36	27	8.384	11	8.395		
LAARNE	310	446	1.436	900	821	268	69	15	8	4.273	4	4.277		
LEBBEKE	568	735	2.244	1.498	1.050	306	71	17	11	6.500	12	6.512		
WAASMUNSTER	238	360	1.157	688	664	268	84	12	13	3.484	5	3.489		
WETTEREN	821	1.242	3.026	1.867	1.411	419	113	23	18	8.940	12	8.952		
WICHELEN	301	444	1.335	936	794	193	54	17	3	4.077	4	4.081		
ZELE	507	804	2.267	1.558	1.382	507	155	45	35	7.260	9	7.269		
ARR. EEKLO	2.954	3.953	10.204	5.971	5.139	1.636	457	111	48	30.473	39	30.512		
ASSENEDE	438	607	1.715	1.013	919	280	88	26	3	5.089	4	5.093		
EEKLO	896	1.181	2.583	1.405	1.148	361	95	25	15	7.709	13	7.722		
KAPRIJKE	194	229	703	410	465	160	38	7	9	2.215	2	2.217		
MALDEGEM	633	920	2.576	1.688	1.494	497	137	29	10	7.984	5	7.989		
SINT-LAUREINS	240	273	835	445	459	148	51	7	3	2.461	1	2.462		
ZELZATE	553	743	1.792	1.010	654	190	48	17	8	5.015	14	5.029		
ARR. GENT	24.956	34.611	63.600	35.259	28.660	10.071	2.880	892	538	201.467	149	201.616		
AALTER	446	612	1.895	1.324	1.211	440	139	38	17	6.122	11	6.133		
DEINZE	737	1.232	3.201	2.025	1.777	618	133	55	15	9.793	14	9.807		
DE PINTE	190	272	1.041	715	790	282	73	14	7	3.384	4	3.388		
DESTELBERGEN	437	669	2.167	1.341	1.157	395	113	25	8	6.312	6	6.318		
EVERGEM	796	1.143	3.668	2.340	2.019	677	170	47	16	10.876	25	10.901		
GAVERE	283	406	1.291	928	803	254	59	9	6	4.039	9	4.048		
GENT	18.303	24.406	32.592	15.108	10.491	3.791	1.302	467	361	106.821	2	106.823		
KNESSELARE	242	307	958	603	529	167	57	11	6	2.880	2	2.882		
LOCHRISTI	442	570	1.939	1.332	1.251	468	129	36	7	6.174	6	6.180		
LOVENDEGEM	206	339	1.092	773	647	199	47	10	7	3.320	9	3.329		
MELLE	221	482	1.248	741	669	211	46	17	6	3.641	9	3.650		
MERELBEKE	503	914	2.598	1.596	1.420	455	116	29	13	7.644	11	7.655		
MOERBEKE	184	258	771	418	351	133	30	13	4	2.162	3	2.165		
NAZARETH	227	321	1.138	804	745	249	51	18	6	3.559	9	3.568		
NEVELE	287	384	1.297	802	735	264	76	20	6	3.871	3	3.874		
OOSTERZELE	281	441	1.413	974	949	363	78	24	10	4.533	9	4.542		
SINT-MARTENS-LATEM	215	373	930	591	595	233	46	16	6	3.005	2	3.007		
WAARSCHOOT	227	345	959	599	502	178	43	4	12	2.869	3	2.872		
WACHTEBEKE	174	256	826	527	472	172	39	7	9	2.482	5	2.487		
ZOMERGEM	224	331	992	631	549	193	39	10	3	2.972	2	2.974		
ZULTE	331	550	1.584	1.087	998	329	94	22	13	5.008	5	5.013		
ARR. OUDENAARDE	3.720	5.590	13.615	8.598	7.228	2.584	788	211	153	42.487	73	42.560		
BRAKEL	435	662	1.580	1.185	872	291	73	13	7	5.118	11	5.129		
HOREBEKE	56	66	192	152	108	49	19	3	2	647	2	649		
KLUISBERGEN	192	296	763	416	390	158	44	11	5	2.275	3	2.278		
KRUISHOUTEM	219	298	862	527	537	206	64	14	7	2.734	5	2.739		
LIERDE	143	243	748	499	441	135	41	10	3	2.263	2	2.265		
MAARKEDAL	163	216	640	460	398	180	59	10	8	2.134	6	2.140		
OUDENAARDE	879	1.430	3.490	2.050	1.796	576	159	41	18	10.439	19	10.458		

N.I.S. BEVOLKING OP 1-1-1994 HUISHOUDENS	TABEL 00.07 A		BLZ. 10.-								ALLE ADMINISTRATIEVE EENHEDEN	
	PRIVATE HUISHOUDENS NAAR GROOTTE VAN HET HUISHOUDEN EN AANTAL COLLECTIEVE HUISHOUDENS										TOTAAL COLLECTIEVE HUISHOUDENS	TOTAAL DER HUISHOUDENS
WOONPLAATS	PRIVATE HUISHOUDENS										TOTAAL COLLECTIEVE HUISHOUDENS	TOTAAL DER HUISHOUDENS
	MANNEN ALLEEN-WONEND	VROUWEN ALLEEN-WONEND	2 PERSONEN	3 PERSONEN	4 PERSONEN	5 PERSONEN	6 PERSONEN	7 PERSONEN	8 PERSONEN EN MEER	TOTAAL PRIVATE HUISHOUDENS		
RONSE	1.070	1.637	3.074	1.769	1.278	483	191	74	90	9.666	16	9.682
WORTEGEM-PETEGEM	175	186	627	428	431	175	44	15	6	2.087	1	2.088
ZINGEM	171	275	817	523	440	153	33	5	5	2.422	2	2.424
ZWALM	217	281	822	589	537	178	61	15	2	2.702	6	2.708
ARR. SINT-NIKLAAS	7.510	10.211	27.694	16.532	13.651	4.841	1.405	403	358	82.605	104	82.709
BEVEREN	1.299	1.821	5.442	3.342	2.952	1.022	276	58	24	16.236	14	16.250
KRUIBEKE	408	604	1.856	1.168	903	330	76	26	11	5.382	5	5.387
LOKEREN	1.235	1.735	4.405	2.554	2.135	768	247	103	105	13.287	29	13.316
SINT-GILLIS-WAAS	496	581	1.979	1.282	1.103	413	122	21	19	6.016	5	6.021
SINT-NIKLAAS	2.748	3.803	9.033	4.945	3.933	1.442	427	103	133	26.567	34	26.601
STEKENE	467	579	1.997	1.299	1.073	388	103	36	14	5.956	8	5.964
TEMSE	857	1.088	2.982	1.942	1.552	478	154	56	52	9.161	9	9.170
PROV. WEST-VLAANDEREN	43.338	62.500	140.969	81.062	72.040	25.526	6.603	1.509	713	434.260	737	434.997
ARR. BRUGGE	11.371	16.527	33.912	19.405	16.905	5.774	1.439	321	144	105.798	196	105.994
BEERNEM	398	432	1.560	1.018	1.023	357	103	22	8	4.921	10	4.931
BLANKENBERGE	1.275	1.666	2.565	1.227	869	261	57	8	8	7.936	9	7.945
BRUGGE	5.501	8.352	15.215	8.254	6.859	2.478	620	135	66	47.480	108	47.588
DAMME	298	388	1.100	749	808	322	80	22	9	3.776	10	3.786
JABBEKE	311	425	1.373	946	999	338	93	11	3	4.499	9	4.508
KNOKKE-HEIST	1.951	2.904	4.926	2.271	1.765	475	115	35	13	14.455	12	14.467
OOSTKAMP	594	842	2.343	1.630	1.540	468	120	33	13	7.583	9	7.592
TORHOUT	509	750	2.184	1.436	1.269	447	96	28	13	6.732	12	6.744
ZEDELGEM	447	678	2.351	1.714	1.585	536	129	18	9	7.467	14	7.481
ZUIENKERKE	87	90	295	160	188	92	26	9	2	949	3	952
ARR. DIKSMUIDE	1.413	1.962	5.623	3.519	3.133	1.245	314	91	53	17.353	36	17.389
DIKSMUIDE	491	718	1.804	1.082	1.013	406	99	36	21	5.670	8	5.678
HOUTHULST	270	339	1.065	662	565	226	56	16	6	3.205	9	3.214
KOEKELARE	230	312	993	624	515	192	47	9	10	2.932	4	2.936
KORTEMARK	336	460	1.388	964	862	314	78	21	13	4.436	10	4.446
LO-RENINGE	86	133	373	187	178	107	34	9	3	1.110	5	1.115
ARR. IEPER	3.346	4.839	12.463	7.131	6.810	2.875	770	189	73	38.496	67	38.563
HEUVELLAND	313	358	924	549	576	265	80	17	6	3.088	4	3.092
IEPER	1.248	1.751	4.204	2.338	2.315	968	261	52	27	13.164	27	13.191
LANGEMARK-POELKAPPELLE	202	273	907	528	505	211	49	16	7	2.698	2	2.700
MESEN	33	51	115	76	59	27	7	5	2	375	-	375
POPERINGE	585	989	2.203	1.249	1.305	568	129	42	8	7.078	18	7.096
VLETEREN	118	133	403	212	218	128	48	10	3	1.273	3	1.276
WERVIK	551	870	2.257	1.358	1.140	428	114	22	11	6.751	11	6.762
ZONNEBEKE	296	414	1.450	821	692	280	82	25	9	4.069	2	4.071
ARR. KORTRIJK	10.207	15.067	34.062	20.503	18.740	6.499	1.574	315	190	107.157	159	107.316
ANZEGEM	324	504	1.547	1.021	912	383	86	13	10	4.800	7	4.807
AVELGEM	255	433	1.180	706	589	192	48	11	12	3.426	5	3.431
DEERLIJK	270	442	1.361	861	842	273	64	10	4	4.127	3	4.130
HARELBEKE	761	1.126	3.299	2.095	1.815	554	146	22	13	9.831	7	9.838
KORTRIJK	4.451	6.229	9.497	5.152	4.652	1.678	444	85	64	32.252	47	32.299
KUURNE	365	519	1.556	1.011	870	310	69	18	6	4.724	6	4.730
LENDELEDE	128	219	587	426	410	132	29	6	5	1.942	3	1.945
MENEN	1.243	1.876	4.469	2.473	1.935	640	151	34	23	12.844	41	12.885
SPIERE-HELKIJN	74	104	232	135	103	58	16	3	-	725	-	725
WAREGEM	856	1.474	3.996	2.638	2.675	875	209	45	33	12.801	19	12.820
WEVELGEM	867	1.242	3.596	2.214	2.296	823	173	35	12	11.258	12	11.270
ZWEVEGEM	613	899	2.742	1.771	1.641	581	139	33	8	8.427	9	8.436
ARR. OOSTENDE	8.010	11.061	20.203	10.058	7.656	2.494	704	168	71	60.425	96	60.521
BREDENE	488	637	1.695	1.009	819	256	63	23	3	4.993	10	5.003
DE HAAN	528	703	1.522	764	661	220	59	16	8	4.481	15	4.496
GISTEL	292	474	1.246	765	679	256	63	21	11	3.807	8	3.815
ICHTEGEM	342	458	1.652	1.039	881	315	66	21	15	4.789	5	4.794
MIDDEKERKE	859	1.088	2.340	1.122	879	284	103	18	4	6.697	10	6.707
OOSTENDE	5.274	7.375	10.673	4.649	3.191	992	284	61	25	32.524	44	32.568
OUDENBURG	227	326	1.075	710	546	171	66	8	5	3.134	4	3.138

WOONPLAATS	PRIVATE HUISHOUDENS										TOTAAL COLLECTIEVE HUISHOUDENS	TOTAAL DER HUISHOUDENS
	MANNEN ALLEEN-WONEND	VROUWEN ALLEEN-WONEND	2 PER-SONEN	3 PER-SONEN	4 PER-SONEN	5 PER-SONEN	6 PER-SONEN	7 PER-SONEN	8 PER-SONEN EN MEER	TOTAAL PRIVATE HUIS-HOUDENS		
ARR. ROESELARE	4.082	6.014	17.090	10.419	9.351	3.352	895	193	82	51.478	76	51.554
HOOGLEDE	183	296	1.003	645	691	272	76	21	4	3.191	10	3.201
INGELMUNSTER	296	404	1.315	818	723	241	52	11	8	3.868	4	3.872
IZEGEM	788	1.212	3.403	2.047	1.725	615	157	26	12	9.985	10	9.995
LEDEGEM	214	329	1.057	683	691	257	54	21	6	3.312	5	3.317
LICHTERVELDE	219	272	950	692	578	193	53	9	1	2.967	2	2.969
MOORSLEDE	277	378	1.296	766	753	269	80	16	5	3.840	8	3.848
ROESELARE	1.889	2.793	6.784	3.955	3.436	1.214	349	66	38	20.524	30	20.554
STADEN	216	330	1.282	813	754	291	74	23	8	3.791	7	3.798
ARR. TIELT	2.377	3.309	10.129	6.317	6.264	2.083	577	147	59	31.262	63	31.325
ARDOOIE	234	323	1.106	689	687	265	83	18	7	3.412	4	3.416
DENTERGEM	193	266	846	552	556	191	43	12	7	2.666	3	2.669
MEULEBEKE	326	450	1.358	815	779	233	56	16	5	4.038	6	4.044
OOSTROZEBEKE	198	227	796	535	537	179	37	12	6	2.527	2	2.529
PITTEM	170	199	728	389	492	179	54	12	7	2.230	5	2.235
RUISELEDE	140	201	557	360	344	132	41	12	2	1.789	5	1.794
TIELT	575	924	2.310	1.394	1.386	442	126	33	8	7.198	25	7.223
WIELSBEKE	181	280	930	641	630	197	69	17	11	2.956	3	2.959
WINGENE	360	439	1.498	942	853	265	68	15	6	4.446	10	4.456
ARR. VEURNE	2.532	3.721	7.487	3.710	3.181	1.204	330	85	41	22.291	44	22.335
ALVERINGEM	184	217	605	281	285	134	48	14	7	1.775	4	1.779
DE PANNE	605	919	1.493	713	487	157	44	11	5	4.434	7	4.441
KOKSIJDE	902	1.331	2.810	1.263	1.101	380	90	26	9	7.912	13	7.925
NIEUWPOORT	533	711	1.307	694	536	205	70	15	9	4.080	7	4.087
VEURNE	308	543	1.272	759	772	328	78	19	11	4.090	13	4.103

N.I.S. BEVOLKING OP 1-1-1994 HUISHOUDENS	TABEL OO.07 B PRIVATE HUISHOUDENS WAARVAN DE REFERENTIEPERSOON VAN VREEMDE NATIONALITEIT IS, NAAR GROOTTE VAN HET HUISHOUDEN									ARRONDISSEMENTEN
	BLZ. 1.-									
WOONPLAATS	MANNEN ALLEEN- WONEND	VROUWEN ALLEEN- WONEND	2 PER- SONEN	3 PER- SONEN	4 PER- SONEN	5 PER- SONEN	6 PER- SONEN	7 PER- SONEN	8 PER- SONEN EN MEER	TOTAAL PRIVATE HUIS- HOUDENS
HET RIJK	80.533	52.818	84.433	64.572	60.882	28.193	12.848	6.335	7.594	398.208
BRUSSELS HOOFDSTEDELIJK GEW.	32.552	23.803	21.087	15.868	13.977	6.897	3.868	2.211	2.754	123.017
VLAAMS GEWEST	22.042	11.142	25.039	17.542	18.258	8.936	4.513	2.291	3.281	113.044
WAALS GEWEST	25.939	17.873	38.307	31.162	28.647	12.360	4.467	1.833	1.559	162.147
WAARVAN DUITSTALIGE GEMEENS.	1.001	635	1.464	845	725	279	57	18	17	5.041
PROV. ANTWERPEN	10.678	4.611	9.462	5.467	5.440	2.665	1.513	889	1.715	42.440
ARR. ANTWERPEN	9.409	3.956	6.702	3.958	3.890	1.886	1.120	703	1.355	32.979
ARR. MECHELEN	395	190	586	467	446	326	250	148	306	3.114
ARR. TURNHOUT	874	465	2.174	1.042	1.104	453	143	38	54	6.347
BRABANT	38.287	27.427	27.697	21.587	20.809	9.614	4.816	2.568	3.116	155.921
ARR. BRUSSEL-HOOFDSTAD	32.552	23.803	21.087	15.868	13.977	6.897	3.868	2.211	2.754	123.017
ARR. HALLE-VILVOORDE	1.562	1.219	2.877	2.565	3.090	1.147	401	136	148	13.145
ARR. LEUVEN	2.229	1.209	1.309	1.054	1.244	501	167	62	57	7.832
ARR. NIJVEL	1.944	1.196	2.424	2.100	2.498	1.069	380	159	157	11.927
HENEGOUWEN	9.991	8.371	18.540	15.951	14.144	6.140	2.188	888	698	76.911
ARR. AAT	194	170	405	373	311	136	49	25	21	1.684
ARR. CHARLEROI	4.238	3.189	7.514	6.463	5.797	2.589	1.006	473	411	31.680
ARR. BERGEN	2.533	2.244	4.046	3.491	3.037	1.292	477	147	120	17.387
ARR. MOESKROEN	391	625	1.227	1.010	814	341	116	39	39	4.602
ARR. ZINNIK	1.171	939	2.495	2.245	2.141	928	292	115	52	10.378
ARR. THUIN	690	641	1.752	1.465	1.305	534	152	55	34	6.628
ARR. DOORNIK	774	563	1.101	904	739	320	96	34	21	4.552
PROV. LUIK	11.897	6.898	14.078	10.472	9.464	4.001	1.454	619	560	59.443
ARR. HOEI	364	197	541	461	397	161	67	21	10	2.219
ARR. LUIK	9.244	5.448	10.554	7.901	7.222	2.952	1.073	443	413	45.250
ARR. VERVIERS	2.187	1.194	2.762	1.921	1.686	824	291	151	134	11.150
ARR. BORGWORM	102	59	221	189	159	64	23	4	3	824
LIMBURG	2.861	1.709	6.118	4.629	4.949	2.821	1.364	653	620	25.724
ARR. HASSELT	1.305	694	2.175	2.119	2.302	1.553	843	422	390	11.803
ARR. MAASEIK	682	425	2.141	1.270	1.369	619	288	137	138	7.069
ARR. TONGEREN	874	590	1.802	1.240	1.278	649	233	94	92	6.852
LUXEMBURG	768	455	1.168	956	983	367	152	48	21	4.918
ARR. AARLEN	326	202	557	463	439	140	45	11	5	2.188
ARR. BASTENAKEN	108	46	100	82	94	33	20	7	3	493
ARR. MARCHE-EN-FAMENNE	95	40	143	90	97	48	32	10	4	559
ARR. NEUFCHATEAU	92	70	112	103	99	51	21	9	4	561
ARR. VIRTON	147	97	256	218	254	95	34	11	5	1.117
PROV. NAMEN	1.339	953	2.097	1.683	1.558	783	293	119	123	8.948
ARR. DINANT	209	169	376	270	244	111	31	9	6	1.425
ARR. NAMEN	1.001	677	1.444	1.192	1.122	589	236	103	109	6.473
ARR. PHILIPPEVILLE	129	107	277	221	192	83	26	7	8	1.050
PROV. OOST-VLAANDEREN	2.769	1.327	3.044	2.276	2.205	1.300	859	484	645	14.909
ARR. AALST	168	69	265	240	227	94	51	29	22	1.165
ARR. DENDERMONDE	118	42	186	185	197	140	97	35	59	1.059
ARR. EEKLO	114	51	273	174	176	48	24	7	4	871
ARR. GENT	1.883	982	1.463	992	998	652	458	251	272	7.951
ARR. OUDENAARDE	101	43	159	121	130	72	54	32	61	773
ARR. SINT-NIKLAAS	385	140	698	564	477	294	175	130	227	3.090
PROV. WEST-VLAANDEREN	1.943	1.067	2.229	1.551	1.330	502	209	67	96	8.994
ARR. BRUGGE	545	274	578	336	266	112	34	8	6	2.159
ARR. DIKSMUIDE	15	10	30	21	23	11	4	-	3	117
ARR. IEPER	122	99	245	219	225	59	32	13	5	1.019
ARR. KORTRIJK	528	291	583	477	452	168	68	26	63	2.656
ARR. OOSTENDE	465	254	402	188	125	66	26	3	5	1.534
ARR. ROESELARE	92	19	105	98	77	34	17	2	3	447
ARR. TIELT	28	13	64	53	49	18	16	11	10	262
ARR. VEURNE	148	107	222	159	113	34	12	4	1	800

**HUISHOUDENS
OP 1-1-1995**

N.I.S. BEVOLKING OP 1-1-1995 HUISHOUDENS	TABEL OO.07 A PRIVATE HUISHOUDENS NAAR GROOTTE VAN HET HUISHOUDEN EN AANTAL COLLECTIEVE HUISHOUDENS										BLZ. 1.- ARRONDISSEMENTEN	
	WOONPLAATS	PRIVATE HUISHOUDENS									TOTAAL PRIVATE HUIS- HOUDENS	TOTAAL COLLEC- TIEVE HUIS- HOUDENS
MANNEN/ ALLEEN- WONEND		VROUWEN/ ALLEEN- WONEND	2 PER- SONEN	3 PER- SONEN	4 PER- SONEN	5 PER- SONEN	6 PER- SONEN	7 PER- SONEN	8 PER- SONEN EN MEER			
HET RIJK	520.777	693.492	1.236.547	728.388	599.748	218.776	64.556	18.810	13.493	4.094.587	6.718	4.101.305
BRUSSELS HOOFDSTEDELIJK GEW.	103.873	130.687	113.429	54.262	37.843	15.111	6.500	2.975	3.200	467.880	688	468.568
VLAAMS GEWEST	250.623	333.375	731.412	431.777	370.750	127.760	34.687	9.140	6.484	2.296.008	3.230	2.299.238
WAALS GEWEST	166.281	229.430	391.706	242.349	191.155	75.905	23.369	6.695	3.809	1.330.699	2.800	1.333.499
WAARVAN DUITSTALIGE GEMEENS.	3.196	4.274	7.894	4.622	4.475	1.849	489	114	50	26.963	29	26.992
PROV. ANTWERPEN	85.728	106.899	208.229	113.354	96.010	34.227	9.683	2.684	2.691	659.505	880	660.385
ARR. ANTWERPEN	61.314	75.700	122.925	60.656	49.173	18.545	5.640	1.714	2.015	397.692	534	398.216
ARR. MECHELEN	11.419	16.004	39.481	23.299	17.837	6.080	1.790	482	441	116.833	166	116.999
ARR. TURNHOUT	12.995	15.195	45.823	29.399	29.000	9.602	2.253	488	235	144.990	180	145.170
VLAAMS BRABANT	41.325	57.124	124.908	75.949	63.795	21.243	5.454	1.288	694	391.780	474	392.254
ARR. HALLE-VILVOORDE	19.141	28.630	68.945	42.472	36.320	11.732	2.967	760	391	211.358	248	211.606
ARR. LEUVEN	22.184	28.494	55.963	33.477	27.475	9.511	2.487	528	303	180.422	226	180.648
LIMBURG	23.776	29.519	81.147	58.710	56.021	19.452	5.427	1.565	1.040	276.657	483	277.140
ARR. HASSELT	12.290	15.797	40.455	28.682	26.363	8.963	2.630	819	591	136.590	212	136.802
ARR. MAASEIK	5.409	6.436	21.024	15.231	16.620	5.854	1.492	397	252	72.715	88	72.803
ARR. TONGEREN	6.077	7.286	19.668	14.797	13.038	4.635	1.305	349	197	67.352	183	67.535
PROV. OOST-VLAANDEREN	55.226	76.457	173.886	103.319	83.292	27.401	7.590	2.136	1.362	530.669	670	531.339
ARR. AALST	8.943	12.959	33.635	22.441	16.642	4.744	1.200	334	140	101.038	113	101.151
ARR. DENDERMONDE	6.052	8.701	23.324	14.933	11.953	3.878	979	264	134	70.218	95	70.313
ARR. EEKLO	3.136	4.086	10.362	6.002	5.093	1.612	432	96	48	30.867	35	30.902
ARR. GENT	25.441	34.582	64.531	34.971	28.658	9.846	2.867	828	538	202.262	250	202.512
ARR. OUDENAARDE	3.803	5.696	13.887	8.544	7.217	2.578	739	206	150	42.820	72	42.892
ARR. SINT-NIKLAAS	7.851	10.433	28.147	16.428	13.729	4.743	1.373	408	352	83.464	105	83.569
PROV. WEST-VLAANDEREN	44.568	63.376	143.242	80.445	71.632	25.437	6.533	1.467	697	437.397	723	438.120
ARR. BRUGGE	11.517	16.695	34.593	19.284	16.787	5.754	1.396	310	141	106.477	192	106.669
ARR. DIKSMUIDE	1.473	1.994	5.722	3.486	3.106	1.236	331	79	52	17.479	36	17.515
ARR. IEPER	3.516	4.912	12.631	7.115	6.732	2.870	770	169	74	38.789	65	38.854
ARR. KORTRIJK	10.491	15.201	34.355	20.412	18.587	6.483	1.581	327	183	107.620	158	107.778
ARR. OOSTENDE	8.166	11.168	20.549	9.945	7.634	2.496	675	169	73	60.875	93	60.968
ARR. ROESSELARE	4.276	6.212	17.422	10.261	9.351	3.302	877	198	78	51.977	73	52.050
ARR. TIELT	2.457	3.399	10.313	6.282	6.257	2.099	563	136	57	31.563	60	31.623
ARR. VEURNE	2.672	3.795	7.657	3.660	3.178	1.197	340	79	39	22.617	46	22.663
WAALS BRABANT	13.433	18.408	36.449	23.997	21.751	8.892	2.730	697	400	126.757	229	126.986
ARR. NIJVEL	13.433	18.408	36.449	23.997	21.751	8.892	2.730	697	400	126.757	229	126.986
HENEGOUWEN	63.104	90.336	158.523	99.884	71.116	26.939	8.286	2.547	1.493	522.228	893	523.121
ARR. AAT	3.155	4.630	9.447	6.409	4.448	1.691	510	145	84	30.519	45	30.564
ARR. CHARLEROI	23.585	33.298	53.426	33.162	22.333	8.455	2.763	970	649	178.641	206	178.847
ARR. BERGEN	13.225	18.896	30.836	19.822	13.852	5.178	1.595	440	241	104.085	237	104.322
ARR. MOESKROEN	2.744	4.488	9.129	5.220	4.107	1.536	457	106	77	27.864	54	27.918
ARR. ZINNIK	7.517	11.128	20.913	13.323	9.938	3.669	1.074	345	159	68.066	84	68.150
ARR. THUIN	5.988	8.772	17.587	11.380	8.463	3.255	974	268	161	56.848	98	56.946
ARR. DOORNIK	6.890	9.124	17.185	10.568	7.975	3.155	913	273	122	56.205	169	56.374
PROV. LUIK	60.835	79.797	122.678	72.383	57.063	21.947	6.506	1.860	1.100	424.169	812	424.981
ARR. HOEI	4.628	6.242	11.193	7.219	5.686	2.305	676	199	95	38.243	216	38.459
ARR. LUIK	41.023	53.025	74.782	42.710	31.342	11.247	3.315	979	655	259.078	378	259.456
ARR. VERVIERS	12.744	16.804	29.034	17.206	16.051	6.893	2.055	572	301	101.660	184	101.844
ARR. BORGWORM	2.440	3.726	7.669	5.248	3.984	1.502	460	110	49	25.188	34	25.222
LUXEMBURG	10.105	14.210	25.534	15.465	15.498	7.080	2.138	546	228	90.804	202	91.006
ARR. AARLEN	2.266	3.134	5.891	3.654	3.312	1.268	302	68	24	19.919	36	19.955
ARR. BASTENAKEN	1.594	2.154	3.774	2.334	2.508	1.298	434	124	47	14.267	29	14.296
ARR. MARCHE-EN-FAMENNE	2.025	2.754	5.139	3.051	3.030	1.411	468	121	66	18.065	46	18.111
ARR. NEUFCHATEAU	2.145	3.288	5.643	3.409	3.497	1.722	553	135	58	20.450	58	20.508
ARR. VIRTON	2.075	2.880	5.087	3.017	3.151	1.381	381	98	33	18.103	33	18.136
PROV. NAMEN	18.804	26.679	48.522	30.620	25.727	11.047	3.709	1.045	588	166.741	664	167.405
ARR. DINANT	4.043	5.901	10.888	6.438	5.781	2.641	924	229	122	36.967	102	37.069
ARR. NAMEN	12.077	17.209	30.550	19.844	16.243	6.967	2.329	684	417	106.320	520	106.840
ARR. PHILIPPEVILLE	2.684	3.569	7.084	4.338	3.703	1.439	456	132	49	23.454	42	23.496

N.I.S. BEVOLKING OP 1-1-1995 HUISHOUDENS	TABEL OO.07 A		BLZ. 1.-								ALLE ADMINISTRATIEVE EENHEDEN	
	PRIVATE HUISHOUDENS NAAR GROOTTE VAN HET HUISHOUDEN EN AANTAL COLLECTIEVE HUISHOUDENS										TOTAAL COLLECTIEVE HUISHOUDENS	TOTAAL DER HUISHOUDENS
WOONPLAATS	PRIVATE HUISHOUDENS										TOTAAL COLLECTIEVE HUISHOUDENS	TOTAAL DER HUISHOUDENS
	MANNEN ALLEEN-WONEND	VROUWEN ALLEEN-WONEND	2 PERSONEN	3 PERSONEN	4 PERSONEN	5 PERSONEN	6 PERSONEN	7 PERSONEN	8 PERSONEN EN MEER	TOTAAL PRIVATE HUISHOUDENS		
HET RIJK	520.777	693.492	1.236.547	728.388	599.748	218.776	64.556	18.810	13.493	4.094.587	6.718	4.101.305
BRUSSELS HOOFDST. GEW.	103.873	130.687	113.429	54.262	37.843	15.111	6.500	2.975	3.200	467.880	688	468.568
ARR. BRUSSEL-HOOFDSTAD	103.873	130.687	113.429	54.262	37.843	15.111	6.500	2.975	3.200	467.880	688	468.568
ANDERLECHT	8.307	10.418	11.926	5.521	3.443	1.362	530	257	285	42.049	27	42.076
ODERGEM	2.356	3.654	3.999	1.923	1.427	456	129	23	15	13.982	26	14.008
SINT-AGATHA-BERCHEM	1.089	1.887	2.590	1.262	969	303	83	27	19	8.229	17	8.246
BRUSSEL	19.513	19.433	14.282	7.084	4.868	2.061	1.032	572	696	69.541	38	69.579
ETTERBEEK	5.430	7.034	4.434	2.049	1.322	539	236	86	63	21.193	51	21.244
EVERE	2.199	3.769	4.362	2.036	1.222	426	163	64	45	14.286	6	14.292
VORST	3.638	5.416	5.876	2.921	1.847	725	336	175	150	21.084	31	21.115
GANSHOREN	1.488	2.918	3.272	1.251	839	221	59	27	13	10.088	22	10.110
ELSENE	13.810	14.711	7.541	3.353	2.459	803	299	126	75	43.177	62	43.239
JETTE	2.681	4.551	5.751	2.532	1.667	527	200	85	73	18.067	33	18.100
KOEKELBERG	1.375	1.821	2.154	977	615	269	129	60	56	7.456	9	7.465
SINT-JANS-MOLENBEEK	6.963	8.525	7.282	3.787	2.242	1.060	677	405	540	31.481	22	31.503
SINT-GILLIS	5.858	5.509	4.473	2.300	1.614	676	312	166	224	21.132	37	21.169
SINT-JOOST-TEN-NODE	2.489	2.199	1.735	999	759	486	298	164	173	9.302	21	9.323
SCHAARBEEK	11.131	12.566	10.344	5.385	3.907	1.933	1.053	544	656	47.519	93	47.612
UKKEL	6.015	9.907	9.551	4.505	3.592	1.291	385	70	58	35.374	99	35.473
WATERMAAL-BOSVOORDE	2.468	3.762	3.019	1.480	1.195	394	91	16	7	12.432	21	12.453
SINT-LAMBRECHTS-WOLUWE	4.574	8.220	6.054	2.672	1.922	765	223	59	29	24.518	31	24.549
SINT-PIETERS-WOLUWE	2.489	4.387	4.784	2.225	1.934	814	265	49	23	16.970	42	17.012
VLAAMS GEWEST	250.623	333.375	731.412	431.777	370.750	127.760	34.687	9.140	6.484	2.296.008	3.230	2.299.238
PROV. ANTWERPEN	85.728	106.899	208.229	113.354	96.010	34.227	9.683	2.684	2.691	659.505	880	660.385
ARR. ANTWERPEN	61.314	75.700	122.925	60.656	49.173	18.545	5.640	1.714	2.015	397.682	534	398.216
AARTSELAAR	328	425	1.686	1.188	1.034	361	83	11	4	5.120	4	5.124
ANTWERPEN	45.273	53.793	64.804	27.091	17.719	6.644	2.351	1.030	1.705	220.410	295	220.705
BOECHOUT	324	432	1.252	788	798	327	86	23	9	4.039	12	4.051
BOOM	858	1.177	2.315	1.036	669	170	60	17	28	6.330	8	6.338
BORSBEEK	429	538	1.575	829	608	182	34	9	4	4.208	5	4.213
BRASSCHAAT	1.580	1.971	4.463	2.395	2.434	957	243	40	18	14.101	29	14.130
BRECHT	623	736	2.555	1.642	1.702	657	185	45	16	8.161	10	8.171
EDEGEM	686	1.248	3.083	1.594	1.458	552	160	29	15	8.825	7	8.832
ESSEN	456	585	1.596	997	1.146	465	116	33	17	5.411	7	5.418
HEMIKSEM	415	584	1.372	729	499	170	49	6	8	3.832	2	3.834
HOVE	200	325	799	496	574	316	75	10	7	2.802	2	2.804
KALMTHOUT	466	614	1.850	1.088	1.133	528	157	29	18	5.883	11	5.894
KAPellen	770	1.154	3.256	1.833	1.693	577	159	29	10	9.481	28	9.509
KONTICH	530	732	2.255	1.349	1.307	544	162	40	22	6.941	6	6.947
LINT	162	238	755	496	553	237	63	12	7	2.523	2	2.525
MALLE	358	463	1.368	894	961	387	111	28	7	4.577	12	4.589
MORTSEL	1.401	2.043	3.526	1.564	1.458	608	153	34	16	10.803	9	10.812
NIEL	390	449	1.315	624	360	124	39	12	4	3.317	2	3.319
RANST	485	604	1.808	1.215	1.263	460	145	29	11	6.020	11	6.031
RUMST	396	533	1.835	1.170	962	333	86	12	7	5.334	5	5.339
SCHELLE	202	315	1.048	608	441	136	29	12	4	2.795	5	2.800
SCHILDE	642	932	2.239	1.269	1.338	548	151	27	14	7.160	6	7.166
SCHOTEN	1.224	1.813	4.384	2.316	1.939	688	186	36	12	12.598	16	12.614
STABROEK	477	561	2.005	1.393	1.188	358	104	24	7	6.117	2	6.119
WIJNEGEM	285	485	1.140	580	520	194	54	14	2	3.274	8	3.282
WOMMELGEM	333	471	1.427	857	781	247	70	17	6	4.209	6	4.215
WUUSTWEZEL	492	531	1.666	1.116	1.217	511	168	28	8	5.737	5	5.742
ZANDHOVEN	288	351	1.259	780	868	329	102	17	6	4.000	6	4.006
ZOERSEL	402	578	1.930	1.367	1.451	565	163	42	14	6.512	9	6.521
ZWIJNDRECHT	839	1.019	2.359	1.352	1.099	370	96	19	9	7.162	4	7.166
ARR. MECHELEN	11.419	16.004	39.481	23.299	17.837	6.080	1.790	482	441	116.833	166	116.999
BERLAAR	305	383	1.323	845	596	175	57	12	8	3.704	7	3.711
BONHEIDEN	373	517	1.641	988	854	341	92	23	4	4.833	19	4.852
BORNEM	583	831	2.403	1.603	1.326	415	107	19	10	7.297	6	7.303
DUFFEL	551	820	1.902	1.127	931	389	75	13	7	5.815	9	5.824
HEIST-OP-DEN-BERG	1.201	1.564	4.675	3.241	2.309	691	192	42	20	13.935	14	13.949
LIER	1.343	1.984	4.565	2.362	1.680	618	185	53	42	12.832	26	12.858

WOONPLAATS	PRIVATE HUISHOUDENS										TOTAAL COLLECTIEVE HUISHOUDENS	TOTAAL DER HUISHOUDENS
	MANNEN ALLEEN-WONEND	VROUWEN ALLEEN-WONEND	2 PERSONEN	3 PERSONEN	4 PERSONEN	5 PERSONEN	6 PERSONEN	7 PERSONEN	8 PERSONEN EN MEER	TOTAAL PRIVATE HUISHOUDENS		
N.I.S.	TABEL 00.07 A										BLZ. 2.-	
BEVOLKING OP 1-1-1995	PRIVATE HUISHOUDENS NAAR GROOTTE VAN HET HUISHOUDEN EN AANTAL COLLECTIEVE HUISHOUDENS										ALLE ADMINISTRATIEVE EENHEDEN	
HUISHOUDENS												
MECHELEN	3.882	5.639	10.512	5.075	3.758	1.413	513	175	279	31.246	46	31.292
NIJLEN	534	686	2.443	1.638	1.357	455	124	38	8	7.283	7	7.290
PUTTE	532	660	1.922	1.288	969	316	84	10	8	5.789	6	5.795
PUURS	411	583	1.850	1.257	1.080	350	92	16	2	5.641	8	5.649
SINT-AMANDS	196	260	812	601	519	159	43	16	7	2.613	4	2.617
SINT-KATELIJNE-WAVER	626	743	2.344	1.424	1.206	399	111	18	16	6.887	6	6.893
WILLEBROEK	882	1.334	3.089	1.850	1.252	359	115	47	30	8.958	8	8.966
ARR. TURNHOUT	12.995	15.195	45.823	29.399	29.000	9.602	2.253	488	235	144.990	180	145.170
ARENDONK	338	404	1.277	809	814	285	87	27	8	4.049	6	4.055
BAARLE-HERTOG	82	109	276	105	140	66	13	2	3	796	2	798
BALEN	565	677	2.275	1.585	1.375	419	72	22	6	6.996	4	7.000
BEERSE	399	435	1.459	1.062	1.170	458	107	14	12	5.116	8	5.124
DESSEL	219	287	1.024	687	681	142	41	5	3	3.089	1	3.090
GEEL	1.154	1.457	3.922	2.432	2.383	705	178	36	16	12.283	21	12.304
GROBBENDONK	381	342	1.247	848	682	237	62	11	4	3.814	5	3.819
HERENTALS	952	1.173	3.104	1.842	1.747	575	134	34	15	9.576	19	9.595
HERENTHOUT	230	271	936	704	583	173	41	11	4	2.953	2	2.955
HERSELT	465	483	1.783	1.017	915	248	67	9	1	4.988	4	4.992
HOOGSTRATEN	465	471	1.757	983	1.201	598	144	28	10	5.657	6	5.663
HULSHOUT	303	315	1.058	698	530	156	32	5	4	3.101	2	3.103
KASTERLEE	463	497	1.700	1.234	1.418	486	109	23	9	5.939	10	5.949
LAAKDAL	468	460	1.684	1.222	1.111	300	72	16	8	5.341	4	5.345
LILLE	408	394	1.497	972	1.161	391	110	27	14	4.974	5	4.979
MEERHOUT	257	328	1.075	711	681	206	53	20	4	3.335	1	3.336
MERKSPLAS	190	178	666	460	630	316	62	9	7	2.518	4	2.522
MOL	1.109	1.380	3.735	2.317	2.236	683	139	37	20	11.656	18	11.674
OLEN	288	337	1.144	865	855	242	57	8	10	3.806	3	3.809
OUD-TURNHOUT	249	325	1.367	890	986	310	77	16	7	4.227	3	4.230
RAVELS	337	404	1.400	783	992	359	84	16	4	4.379	6	4.385
RETIE	229	261	1.028	707	763	262	51	9	4	3.314	1	3.315
RIJKEVORSEL	270	327	1.099	749	713	283	79	18	9	3.547	3	3.550
TURNHOUT	2.116	2.663	5.242	2.726	2.284	783	164	41	33	16.052	26	16.078
VORSELAAR	272	259	785	538	526	149	47	7	6	2.589	5	2.594
VOSELAAR	175	269	1.009	702	788	284	61	7	1	3.296	3	3.299
WESTERLO	611	689	2.274	1.751	1.635	486	110	30	13	7.599	8	7.607
VLAAMS BRABANT	41.325	57.124	124.908	75.949	63.795	21.243	5.454	1.288	694	391.780	474	392.254
ARR. HALLE-VILVOORDE	19.141	28.630	68.945	42.472	36.320	11.732	2.967	760	391	211.358	248	211.606
AFFLIGEM	283	441	1.425	1.010	814	249	57	15	11	4.305	5	4.310
ASSE	1.030	1.558	3.656	2.234	1.708	526	122	35	25	10.894	12	10.906
BEERSEL	701	1.019	2.840	1.756	1.512	541	136	42	10	8.557	9	8.566
BEVER	74	113	184	139	135	47	18	4	-	714	-	714
DILBEEK	1.234	1.838	4.922	2.890	2.419	814	179	40	17	14.353	25	14.378
DROGENBOS	249	371	640	354	246	78	15	8	6	1.967	7	1.974
GALMAARDEN	187	314	923	682	521	131	40	5	4	2.807	2	2.809
GOOIK	202	261	943	634	626	211	69	13	4	2.963	1	2.964
GRIMBERGEN	1.292	2.120	4.507	2.503	2.051	583	135	33	15	13.239	20	13.259
HALLE	1.334	2.073	4.587	2.577	1.924	659	195	57	38	13.444	17	13.461
HERNE	173	238	723	465	457	130	49	11	9	2.255	3	2.258
HOEILAART	400	575	1.188	712	666	212	45	10	3	3.811	6	3.817
KAMPENHOUT	366	450	1.214	773	746	243	59	15	7	3.873	6	3.879
KAPELLE-OP-DEN-BOS	228	311	1.033	719	613	220	64	15	6	3.209	2	3.211
KRAAINEM	408	690	1.501	840	840	364	102	28	6	4.779	10	4.789
LENNIK	261	361	945	657	636	169	53	8	3	3.093	8	3.101
LIEDEKERKE	356	517	1.486	1.147	759	176	41	7	3	4.492	4	4.496
LINKEBEEK	300	392	512	315	295	104	29	7	2	1.956	3	1.959
LONDERZEEL	517	796	2.059	1.396	1.262	358	72	10	3	6.473	3	6.476
MACHELEN	427	726	1.592	954	695	201	46	16	7	4.664	3	4.667
MEISE	456	671	1.907	1.337	1.391	431	103	28	7	6.331	11	6.342
MERCHTEM	408	556	1.581	1.053	953	344	98	17	13	5.023	3	5.026
OPWIJK	341	467	1.365	908	820	277	59	23	3	4.263	3	4.266
OVERIJSE	691	1.097	2.767	1.675	1.720	566	143	22	9	8.690	17	8.707
PEPINGEN	110	120	413	288	301	119	26	10	4	1.391	3	1.394
ROOSDAAL	256	345	1.142	841	733	250	69	16	8	3.660	6	3.666
SINT-GENESIUS-RODE	496	767	1.941	1.242	1.291	509	134	38	16	6.434	11	6.445
SINT-PIETERS-LEEUV	995	1.548	3.958	2.385	1.937	537	135	36	20	11.551	7	11.558
STEENOKKERZEEL	265	402	1.283	837	630	254	52	11	7	3.741	6	3.747

N.I.S. BEVOLKING OP 1-1-1995 HUISHOUDENS	TABEL 00.07 A		BLZ. 3.-								PRIVATE HUISHOUDENS NAAR GROOTTE VAN HET HUISHOUDEN EN AANTAL COLLECTIEVE HUISHOUDENS		ALLE ADMINISTRATIEVE EENHEDEN	
	PRIVATE HUISHOUDENS											TOTAAL COLLECTIEVE HUISHOUDENS	TOTAAL DER HUISHOUDENS	
WOONPLAATS	MANNEN ALLEEN-WONEND	VROUWEN ALLEEN-WONEND	2 PERSONEN	3 PERSONEN	4 PERSONEN	5 PERSONEN	6 PERSONEN	7 PERSONEN	8 PERSONEN EN MEER	TOTAAL PRIVATE HUISHOUDENS				
TERNAT	370	519	1.684	1.111	1.044	306	70	14	5	5.123	2	5.125		
VILVOORDE	1.969	2.810	4.744	2.473	1.739	501	175	66	57	14.534	8	14.542		
WEMMEL	541	938	1.865	1.072	858	239	67	12	8	5.600	10	5.610		
WEZEMBEEK-OPPEM	386	683	1.456	888	917	438	111	35	11	4.925	6	4.931		
ZAVENTEM	1.281	1.696	3.547	1.965	1.684	497	99	34	31	10.834	7	10.841		
ZEMST	554	847	2.412	1.640	1.377	448	100	19	13	7.410	2	7.412		
ARR. LEUVEN	22.184	28.494	55.963	33.477	27.475	9.511	2.487	528	303	180.422	226	180.648		
AARSCHOT	1.256	1.539	3.951	2.359	1.603	406	84	10	12	11.220	19	11.239		
BEGIJNENDIJK	216	293	1.063	809	608	170	42	8	7	3.216	1	3.217		
BEKKEVOORT	171	189	666	449	362	127	32	13	6	2.015	1	2.016		
BERTEM	228	352	964	645	646	207	48	15	8	3.113	3	3.116		
BIERBEEK	230	308	861	568	673	265	61	15	9	2.990	9	2.999		
BOORTMEERBEEK	298	413	1.437	850	756	278	62	12	7	4.113	2	4.115		
BOUSERSEM	187	239	793	551	443	196	44	12	5	2.470	3	2.473		
DIEST	1.091	1.412	2.706	1.652	1.322	438	108	31	20	8.780	17	8.797		
GEETBETS	213	253	689	448	408	118	37	5	2	2.173	1	2.174		
GLABBEEK	130	173	582	392	354	121	24	5	3	1.784	1	1.785		
HAACHT	381	551	1.622	951	880	260	82	19	13	4.759	8	4.767		
HERENT	520	764	2.030	1.264	1.252	532	152	23	19	6.556	6	6.562		
HOEGAARDEN	218	363	743	470	337	118	34	10	3	2.296	2	2.298		
HOLSBEEK	229	280	952	585	579	240	60	20	3	2.948	3	2.951		
HULDENBERG	266	341	983	619	599	199	48	10	6	3.071	7	3.078		
KEERBERGEN	300	425	1.282	922	807	307	75	17	7	4.142	1	4.143		
KORTENAKEN	227	264	887	627	499	162	52	14	3	2.735	2	2.737		
KORTENBERG	616	984	2.088	1.168	1.144	380	108	20	14	6.522	2	6.524		
LANDEN	425	716	1.909	1.351	844	249	53	14	3	5.564	3	5.567		
LEUVEN	9.194	10.711	11.378	5.130	4.001	1.597	452	107	65	42.635	57	42.692		
LINTER	188	304	769	581	444	146	59	6	4	2.501	1	2.502		
LUBBEEK	307	395	1.378	961	981	380	110	19	10	4.541	5	4.546		
OD-HEVERLEE	249	329	1.052	669	748	341	109	28	10	3.535	5	3.540		
ROTSELAAR	489	579	1.627	1.092	933	375	79	14	11	5.199	3	5.202		
SCHERPENHEUVEL-ZICHEM	736	1.052	2.963	1.925	1.382	322	69	14	7	8.470	8	8.478		
TERVUREN	593	1.002	2.265	1.383	1.404	542	134	25	10	7.358	26	7.384		
TIELT-WINGE	299	414	1.133	791	653	215	61	13	7	3.586	3	3.589		
TIENEN	2.295	3.083	4.748	2.477	1.497	422	112	10	20	14.664	18	14.682		
TREMELO	378	417	1.546	1.067	811	255	56	9	4	4.543	4	4.547		
ZOUTLEEUW	254	349	896	721	505	143	40	10	5	2.923	5	2.928		
LIMBURG	23.776	29.519	81.147	58.710	56.021	19.452	5.427	1.565	1.040	276.657	483	277.140		
ARR. HASSELT	12.290	15.797	40.455	28.682	26.363	8.963	2.630	819	591	136.590	212	136.802		
AS	185	233	726	530	563	192	47	7	2	2.485	1	2.486		
BERINGEN	995	1.249	4.096	2.860	2.794	920	272	117	52	13.355	15	13.370		
DIEPENBEEK	490	513	1.601	1.361	1.313	429	106	19	15	5.847	5	5.852		
GENK	1.931	2.469	5.658	4.043	3.947	1.855	723	280	287	21.193	37	21.230		
GINGELOM	196	300	901	684	436	151	47	13	10	2.738	11	2.749		
HALEN	225	314	947	654	579	161	42	15	6	2.943	3	2.946		
HAM	243	281	1.068	748	651	199	41	13	7	3.251	2	3.253		
HASSELT	3.187	4.441	8.121	4.949	4.383	1.472	346	94	72	27.065	53	27.118		
HERK-DE-STAD	314	399	1.218	899	900	244	72	12	4	4.062	3	4.065		
HEUSDEN-ZOLDER	792	914	2.710	2.151	2.251	754	273	98	57	10.000	17	10.017		
LEOPOLDSBURG	514	650	1.662	1.029	919	273	114	24	21	5.206	11	5.217		
LUMMEN	344	385	1.483	1.093	1.025	285	67	18	10	4.710	5	4.715		
NIEUWERKERKEN	195	181	636	549	445	140	37	9	3	2.195	1	2.196		
OPGLABBEEK	142	186	822	673	736	224	47	15	8	2.853	1	2.854		
SINT-TRUIDEN	1.399	1.958	4.520	3.251	2.334	751	181	45	19	14.458	30	14.488		
TESSENDERLO	482	532	1.701	1.238	1.118	311	82	21	8	5.493	5	5.498		
ZONHOVEN	490	622	1.953	1.479	1.445	425	93	12	6	6.525	9	6.534		
ZUTENDAAL	166	170	632	491	524	177	40	7	4	2.211	3	2.214		
ARR. MAASEIK	5.409	6.436	21.024	15.231	16.620	5.854	1.492	397	252	72.715	88	72.803		
BOCHOLT	280	303	1.138	830	947	328	65	9	10	3.910	4	3.914		
BREE	372	497	1.406	944	1.063	412	93	30	9	4.826	6	4.832		
DILSEN-STOKKEM	477	534	1.698	1.383	1.342	464	123	32	16	6.069	5	6.074		
HAMONT-ACHEL	402	465	1.543	901	947	325	98	22	16	4.719	6	4.725		
HECHTEL-EKSEL	302	333	1.170	787	829	260	76	14	11	3.782	4	3.786		
HOUTHALEN-HELCHTEREN	521	698	2.390	1.981	2.222	852	262	91	108	9.125	15	9.140		
KINROOI	267	280	1.069	816	961	325	79	13	6	3.816	7	3.823		

N.I.S. BEVOLKING OP 1-1-1995 HUISHOUDENS	TABEL 00.07 A		BLZ. 4.-							ALLE ADMINISTRATIEVE EENHEDEN			
	PRIVATE HUISHOUDENS NAAR GROOTTE VAN HET HUISHOUDEN EN AANTAL COLLECTIEVE HUISHOUDENS											TOTAAL COLLECTIEVE HUISHOUDENS	TOTAAL DER HUISHOUDENS
WOONPLAATS	PRIVATE HUISHOUDENS										TOTAAL PRIVATE HUISHOUDENS	TOTAAL COLLECTIEVE HUISHOUDENS	TOTAAL DER HUISHOUDENS
	MANNEN ALLEEN-WONEND	VROUWEN ALLEEN-WONEND	2 PERSONEN	3 PERSONEN	4 PERSONEN	5 PERSONEN	6 PERSONEN	7 PERSONEN	8 PERSONEN EN MEER	TOTAAL PRIVATE HUISHOUDENS			
LOMMEL	820	941	3.170	2.177	2.224	731	217	55	14	10.349	9	10.358	
MAASEIK	703	869	2.337	1.760	1.694	513	106	33	23	8.038	11	8.049	
MEEUWEN-GRUITRODE	230	244	1.023	839	1.057	408	88	16	6	3.911	-	3.911	
NEERPELT	431	517	1.512	969	1.222	405	91	27	14	5.188	5	5.193	
OVERPELT	290	383	1.259	862	932	351	76	17	8	4.178	8	4.186	
PEER	314	372	1.309	982	1.180	480	118	38	11	4.804	8	4.812	
ARR. TONGEREN	6.077	7.286	19.668	14.797	13.038	4.635	1.305	349	197	67.352	183	67.535	
ALKEN	271	306	1.036	860	846	280	50	16	6	3.671	7	3.678	
BILZEN	846	966	2.818	2.166	2.102	768	218	48	26	9.958	18	9.976	
BORGLOON	321	456	1.088	852	655	225	69	18	9	3.693	5	3.698	
HEERS	179	278	725	594	380	169	52	12	6	2.395	3	2.398	
HERSTAPPE	8	4	6	6	7	3	1	-	-	35	-	35	
HOESELT	288	328	942	695	639	260	52	11	2	3.217	4	3.221	
KORTESSEM	197	229	701	637	625	230	58	17	2	2.696	5	2.701	
LANAKEN	768	872	2.587	1.789	1.545	521	149	27	14	8.272	56	8.328	
MAASMECHELEN	1.231	1.335	3.406	2.572	2.452	948	330	114	86	12.474	8	12.482	
RIEMST	441	583	1.594	1.252	1.077	389	97	30	11	5.474	57	5.531	
TONGEREN	1.169	1.565	3.563	2.530	1.917	579	154	42	27	11.546	19	11.565	
VOEREN	147	152	506	268	311	119	36	5	6	1.550	1	1.551	
WELLEN	211	212	696	576	482	144	39	9	2	2.371	-	2.371	
PROV. OOST-VLAANDEREN	55.226	76.457	173.886	103.319	83.292	27.401	7.590	2.136	1.362	530.669	670	531.339	
ARR. AALST	8.943	12.959	33.635	22.441	16.642	4.744	1.200	334	140	101.038	113	101.151	
AALST	3.163	4.530	10.655	6.453	4.445	1.247	326	104	43	30.966	26	30.992	
DENDERLEEUV	533	749	2.176	1.569	1.103	295	69	18	6	6.518	4	6.522	
ERPE-MERE	511	771	2.279	1.609	1.344	362	85	26	10	6.997	9	7.006	
GERAARDSBERGEN	1.141	1.629	3.970	2.638	1.838	540	175	44	19	11.994	21	12.015	
HAALTERT	537	694	2.114	1.519	1.154	333	70	21	10	6.452	3	6.455	
HERZELE	507	701	1.846	1.372	1.104	330	88	25	4	5.977	8	5.985	
LEDE	519	789	2.070	1.485	1.095	339	68	16	13	6.394	4	6.398	
NINOVE	1.103	1.559	4.280	2.987	2.290	641	158	37	20	13.075	18	13.093	
SINT-LIEVENS-HOUTEM	232	352	1.078	730	660	186	44	18	9	3.309	3	3.312	
ZOTTEGEM	697	1.185	3.167	2.079	1.609	471	117	25	6	9.356	17	9.373	
ARR. DENDERMONDE	6.052	8.701	23.324	14.933	11.953	3.878	979	264	134	70.218	95	70.313	
BERLARE	462	603	1.639	1.121	825	281	68	22	2	5.023	5	5.028	
BUGGENHOUT	392	541	1.720	1.164	968	265	50	10	7	5.117	6	5.123	
DENDERMONDE	1.561	2.418	5.588	3.493	2.629	821	206	48	19	16.783	31	16.814	
HAMME	751	977	2.781	1.720	1.465	547	147	38	23	8.449	10	8.459	
LAARNE	338	478	1.428	884	821	257	68	20	7	4.301	4	4.305	
LEBBEKE	594	757	2.259	1.494	1.063	309	61	18	10	6.565	11	6.576	
WAASMUNSTER	252	355	1.168	718	648	266	81	14	11	3.513	5	3.518	
WETTEREN	864	1.292	3.042	1.866	1.394	426	95	26	20	9.025	12	9.037	
WICHELEN	306	474	1.381	922	777	195	50	14	6	4.125	4	4.129	
ZELE	532	806	2.318	1.551	1.363	511	153	54	29	7.317	7	7.324	
ARR. EEKLO	3.136	4.086	10.362	6.002	5.093	1.612	432	96	48	30.867	35	30.902	
ASSENEDE	468	615	1.741	993	931	296	84	17	5	5.150	4	5.154	
EEKLO	920	1.237	2.616	1.427	1.119	338	88	26	15	7.786	12	7.798	
KAPRIJKE	198	236	716	427	466	161	34	8	6	2.252	2	2.254	
MALDEGEM	660	964	2.641	1.688	1.507	479	138	24	10	8.111	5	8.116	
SINT-LAUREINS	257	267	853	452	441	155	48	4	4	2.481	1	2.482	
ZELZATE	633	767	1.795	1.015	629	183	40	17	8	5.087	11	5.098	
ARR. GENT	25.441	34.582	64.531	34.971	28.658	9.846	2.867	828	538	202.262	250	202.512	
AALTER	470	641	1.990	1.303	1.232	423	141	31	17	6.248	11	6.259	
DEINZE	795	1.314	3.277	2.047	1.775	594	129	51	16	9.998	15	10.013	
DE PINTE	207	277	1.073	733	782	281	74	12	7	3.446	4	3.450	
DESTELBERGEN	447	681	2.217	1.362	1.162	376	115	20	7	6.387	7	6.394	
EVERGEM	823	1.123	3.799	2.327	2.002	655	176	44	11	10.960	26	10.986	
GAVERE	293	424	1.366	938	811	237	57	8	4	4.138	9	4.147	
GENT	18.442	24.121	32.654	14.875	10.373	3.752	1.277	442	375	106.311	98	106.409	
KNESSELARE	252	303	981	604	536	160	59	12	2	2.909	2	2.911	
LOCHRISTI	446	585	1.988	1.346	1.270	462	127	27	10	6.261	7	6.268	
LOVENDEGEM	216	356	1.138	753	639	188	47	6	8	3.351	9	3.360	
MELLE	237	491	1.263	724	682	204	46	16	5	3.668	10	3.678	
MERELBEKE	529	934	2.660	1.597	1.418	461	110	29	12	7.750	12	7.762	

N.I.S. BEVOLKING OP 1-1-1995 HUISHOUDENS	TABEL OO.07 A PRIVATE HUISHOUDENS NAAR GROOTTE VAN HET HUISHOUDEN EN AANTAL COLLECTIEVE HUISHOUDENS										BLZ. 5.- ALLE ADMINISTRATIEVE EENHEDEN	
	WOONPLAATS	PRIVATE HUISHOUDENS									TOTAAL PRIVATE HUIS- HOUDENS	TOTAAL COLLEC- TIEVE HUIS- HOUDENS
MANNEN/ ALLEEN- WONEND		ROUWEN/ ALLEEN- WONEND	2 PER- SONEN	3 PER- SONEN	4 PER- SONEN	5 PER- SONEN	6 PER- SONEN	7 PER- SONEN	8 PER- SONEN EN MEER			
MOERBEKE	188	263	775	416	364	131	35	11	4	2.187	3	2.190
NAZARETH	260	334	1.175	789	771	236	55	17	10	3.647	8	3.655
NEVELE	281	394	1.319	799	747	264	74	18	6	3.902	4	3.906
OOSTERZELE	299	458	1.452	987	950	350	80	17	10	4.603	9	4.612
SINT-MARTENS-LATEM	226	387	941	589	571	225	53	16	4	3.012	3	3.015
WAARSCHOOT	257	353	978	566	519	178	46	7	8	2.912	2	2.914
WACHTEBEKE	172	263	856	527	468	161	37	9	11	2.504	5	2.509
ZOMERGEM	239	317	1.012	627	566	179	42	10	1	2.993	1	2.994
ZULTE	362	563	1.617	1.062	1.020	329	87	25	10	5.075	5	5.080
ARR. OUDENAARDE	3.803	5.696	13.887	8.544	7.217	2.578	739	206	150	42.820	72	42.892
BRAKEL	434	683	1.602	1.176	883	280	67	13	7	5.145	11	5.156
HOREBEKE	49	65	209	148	119	45	17	3	2	657	2	659
KLUISBERGEN	194	303	778	412	386	161	38	11	5	2.288	3	2.291
KRUISHOUTEM	230	304	865	546	529	206	63	14	6	2.763	5	2.768
LIERDE	149	245	802	501	420	133	34	9	3	2.296	2	2.298
MAARKEDAL	159	220	648	465	395	183	54	10	9	2.143	7	2.150
OUDENAARDE	938	1.478	3.505	2.065	1.761	591	158	40	15	10.551	20	10.571
RONSE	1.078	1.636	3.127	1.706	1.298	484	176	76	90	9.671	13	9.684
WORTEGEM-PETEGEM	178	185	636	417	444	164	44	18	5	2.091	1	2.092
ZINGEM	160	287	857	515	435	156	26	3	6	2.445	2	2.447
ZWALM	234	290	858	593	547	175	62	9	2	2.770	6	2.776
ARR. SINT-NIKLAAS	7.851	10.433	28.147	16.428	13.729	4.743	1.373	408	352	83.464	105	83.569
BEVEREN	1.365	1.849	5.491	3.366	2.953	1.009	271	65	24	16.393	15	16.408
KRUIBEKE	436	619	1.870	1.156	912	335	77	23	11	5.439	5	5.444
LOKEREN	1.277	1.753	4.496	2.544	2.126	742	243	111	108	13.400	28	13.428
SINT-GILLIS-WAAS	481	581	2.023	1.263	1.142	410	118	18	18	6.054	5	6.059
SINT-NIKLAAS	2.944	3.932	9.170	4.845	3.954	1.383	421	106	126	26.881	34	26.915
STEKENE	471	590	2.015	1.330	1.086	387	95	30	13	6.017	9	6.026
TEMSE	877	1.109	3.082	1.924	1.556	477	148	55	52	9.280	9	9.289
PROV. WEST-VLAANDEREN	44.568	63.376	143.242	80.445	71.632	25.437	6.533	1.467	697	437.397	723	438.120
ARR. BRUGGE	11.517	16.695	34.593	19.284	16.787	5.754	1.396	310	141	106.477	192	106.669
BEERNEM	408	451	1.579	1.045	1.028	351	97	18	9	4.986	10	4.996
BLANKENBERGE	1.282	1.669	2.609	1.202	879	267	56	7	11	7.982	8	7.990
BRUGGE	5.557	8.435	15.390	8.154	6.734	2.495	607	122	61	47.555	105	47.660
DAMME	307	387	1.148	743	814	313	78	26	7	3.823	11	3.834
JABBEKE	317	436	1.411	964	1.010	332	96	12	4	4.582	9	4.591
KNOKKE-HEIST	1.954	2.901	5.020	2.267	1.731	492	104	30	15	14.514	12	14.526
OOSTKAMP	597	855	2.427	1.643	1.518	464	121	38	8	7.671	9	7.680
TORHOUT	530	770	2.250	1.418	1.274	444	98	23	12	6.819	12	6.831
ZEDELGEM	480	695	2.445	1.688	1.606	508	112	27	10	7.571	14	7.585
ZUIENKERKE	85	96	314	160	193	88	27	7	4	974	2	976
ARR. DIKSMUIDE	1.473	1.994	5.722	3.486	3.106	1.236	331	79	52	17.479	36	17.515
DIKSMUIDE	517	718	1.815	1.083	999	391	104	34	22	5.683	8	5.691
HOUTHULST	278	355	1.080	646	560	243	65	12	4	3.243	9	3.252
KOEKELARE	246	328	1.023	619	509	191	48	8	11	2.983	4	2.987
KORTEMARK	341	465	1.434	960	847	303	79	16	12	4.457	10	4.467
LO-RENINGE	91	128	370	178	191	108	35	9	3	1.113	5	1.118
ARR. IEPEER	3.516	4.912	12.631	7.115	6.732	2.870	770	169	74	38.789	65	38.854
HEUVELLAND	330	374	920	553	567	268	72	19	6	3.109	4	3.113
IEPEER	1.308	1.798	4.285	2.342	2.268	957	264	45	24	13.291	26	13.317
LANGEMARK-POELKAPELLE	216	278	919	493	519	213	52	14	7	2.711	2	2.713
MESEN	34	55	117	71	69	22	9	3	3	383	-	383
POPERINGE	625	996	2.225	1.279	1.262	559	134	41	10	7.131	18	7.149
VLETEREN	125	128	400	224	220	124	44	7	4	1.276	3	1.279
WERVIK	564	863	2.296	1.341	1.126	435	115	18	12	6.770	9	6.779
ZONNEBEKE	314	420	1.469	812	701	292	80	22	8	4.118	3	4.121
ARR. KORTRIJK	10.491	15.201	34.355	20.412	18.587	6.483	1.581	327	183	107.620	158	107.778
ANZEGEM	347	502	1.570	1.016	937	355	91	15	10	4.843	7	4.850
AVELGEM	275	455	1.169	712	589	192	45	11	10	3.458	5	3.463
DEERLIJK	283	464	1.373	849	854	270	60	10	6	4.169	3	4.172
HARELBEKE	795	1.145	3.360	2.080	1.811	551	140	27	16	9.925	6	9.931
KORTRIJK	4.496	6.174	9.536	5.156	4.538	1.687	461	93	59	32.200	54	32.254

N.I.S. BEVOLKING OP 1-1-1995 HUISHOUDENS	TABEL 00.07 A PRIVATE HUISHOUDENS NAAR GROOTTE VAN HET HUISHOUDEN EN AANTAL COLLECTIEVE HUISHOUDENS										BLZ. 6.- ALLE ADMINISTRATIEVE EENHEDEN	
	WOONPLAATS	MANNEN ALLEEN- WONEND	VROUWEN ALLEEN- WONEND	2 PER- SONEN	3 PER- SONEN	4 PER- SONEN	5 PER- SONEN	6 PER- SONEN	7 PER- SONEN	8 PER- SONEN EN MEER	TOTAAL PRIVATE HUIS- HOUDENS	TOTAAL COLLEC- TIEVE HUIS- HOUDENS
KUURNE	364	528	1.569	1.035	867	323	62	13	3	4.764	6	4.770
LENDELEDE	134	219	601	413	398	136	35	8	3	1.947	3	1.950
MENEN	1.265	1.920	4.479	2.464	1.901	661	142	36	21	12.889	38	12.927
SPIERE-HELKIJN	75	107	234	126	109	57	18	2	-	728	-	728
WAREGEM	884	1.491	4.055	2.602	2.672	865	217	41	35	12.862	16	12.878
WEVELGEM	912	1.277	3.631	2.210	2.288	807	174	36	11	11.346	11	11.357
ZWEVEGEM	661	919	2.778	1.749	1.623	579	136	35	9	8.489	9	8.498
ARR. OOSTENDE	8.166	11.168	20.549	9.945	7.634	2.496	675	169	73	60.875	93	60.968
BREDENE	533	670	1.698	1.001	853	261	59	16	3	5.094	10	5.104
DE HAAN	565	759	1.560	764	644	219	60	15	9	4.595	14	4.609
GISTEL	309	485	1.241	811	674	260	61	20	11	3.872	6	3.878
ICHTEGEM	358	455	1.695	1.022	891	305	72	21	15	4.834	5	4.839
MIDDELKERKE	853	1.164	2.424	1.109	856	287	84	20	6	6.803	8	6.811
OOSTENDE	5.324	7.308	10.811	4.556	3.138	993	277	67	24	32.498	46	32.544
OUDENBURG	224	327	1.120	682	578	171	62	10	5	3.179	4	3.183
ARR. ROESELARE	4.276	6.212	17.422	10.261	9.351	3.302	877	198	78	51.977	73	52.050
HOOGLEDE	183	305	1.039	667	679	258	74	25	4	3.234	9	3.243
INGELMUNSTER	300	416	1.360	785	751	239	47	11	9	3.918	4	3.922
IZEGEM	842	1.240	3.484	2.027	1.701	576	153	35	13	10.071	10	10.081
LEDEGEM	227	330	1.110	679	674	240	59	20	6	3.345	4	3.349
LICHTERVELDE	213	276	985	645	613	176	58	7	1	2.974	2	2.976
MOORSLEDE	302	413	1.323	730	760	274	74	17	5	3.898	8	3.906
ROESELARE	1.972	2.875	6.833	3.938	3.414	1.249	337	57	34	20.709	29	20.738
STADEN	237	357	1.288	790	759	290	75	26	6	3.828	7	3.835
ARR. TIELT	2.457	3.399	10.313	6.282	6.257	2.099	563	136	57	31.563	60	31.623
ARDOOIE	255	339	1.126	657	699	261	85	16	6	3.444	4	3.448
DENTERGEM	194	265	841	572	547	196	45	13	6	2.679	3	2.682
MEULEBEKE	335	450	1.392	809	776	227	55	14	6	4.064	6	4.070
OOSTROZEBEKE	204	246	798	533	539	184	36	13	8	2.561	2	2.563
PITTEM	177	202	746	409	488	175	48	14	6	2.265	5	2.270
RUISELEDE	132	210	582	352	351	135	39	10	1	1.812	5	1.817
TIELT	587	944	2.330	1.383	1.355	450	128	29	7	7.213	25	7.238
WIELSBEKE	180	292	972	628	658	195	63	17	9	3.014	3	3.017
WINGENE	393	451	1.526	939	844	276	64	10	8	4.511	7	4.518
ARR. VEURNE	2.672	3.795	7.657	3.660	3.178	1.197	340	79	39	22.617	46	22.663
ALVERINGEM	189	213	633	280	271	134	50	11	5	1.786	4	1.790
DE PANNE	652	959	1.485	723	480	152	43	12	6	4.512	7	4.519
KOKSIJDE	965	1.363	2.877	1.221	1.087	379	100	21	10	8.023	13	8.036
NIEUWPOORT	552	705	1.368	695	546	204	68	15	7	4.160	7	4.167
VEURNE	314	555	1.294	741	794	328	79	20	11	4.136	15	4.151
WAALS GEWEST	166.281	229.430	391.706	242.349	191.155	75.905	23.369	6.695	3.809	1.330.699	2.800	1.333.499
WAALS BRABANT	13.433	18.408	36.449	23.997	21.751	8.892	2.730	697	400	126.757	229	126.986
ARR. NIJVEL	13.433	18.408	36.449	23.997	21.751	8.892	2.730	697	400	126.757	229	126.986
BEVEKOM	178	222	612	490	428	163	48	13	8	2.162	1	2.163
EIGENBRAKEL	1.163	1.718	3.737	2.505	2.390	858	235	33	17	12.656	23	12.679
KASTEELBRAKEL	300	390	985	679	563	191	55	16	6	3.185	2	3.187
CHASTRE	191	223	505	405	383	203	77	25	26	2.038	4	2.042
CHAUMONT-GISTOUX	368	404	890	612	681	272	92	35	6	3.360	5	3.365
COURT-SAINT-ETIENNE	323	406	895	579	494	227	67	29	17	3.037	7	3.044
GENEPIEN	460	657	1.459	972	888	354	113	38	12	4.953	3	4.956
GRAVEN	325	496	1.180	801	717	305	113	28	13	3.978	9	3.987
HELECINE	130	196	354	228	161	72	15	3	2	1.161	1	1.162
INCOURT	128	182	416	273	250	92	33	7	4	1.385	1	1.386
ITTER	174	310	619	417	360	126	35	8	2	2.051	7	2.058
GELDENAKEN	460	606	1.264	797	613	272	115	24	11	4.162	10	4.172
TERHULPEN	368	492	745	468	421	197	37	5	9	2.742	10	2.752
LASNE	473	594	1.307	895	965	417	115	21	11	4.798	10	4.808
MONT-SAINT-GUIBERT	262	304	544	374	334	164	66	8	5	2.061	5	2.066
NIJVEL	1.369	2.026	2.927	1.716	1.278	509	156	34	22	10.037	17	10.054
ORP-JAUCHE	307	436	903	529	392	158	46	11	4	2.786	5	2.791
OTTIGNIES-LOUVAIN-LA-NEUVE	1.588	1.496	2.219	1.442	1.591	766	281	85	62	9.530	34	9.564
PERWIJS	204	270	724	514	432	169	67	15	5	2.400	3	2.403

N.I.S. BEVOLKING OP 1-1-1995 HUISHOUDENS	TABEL 00.07 A PRIVATE HUISHOUDENS NAAR GROOTTE VAN HET HUISHOUDEN EN AANTAL COLLECTIEVE HUISHOUDENS									BLZ. 7.- ALLE ADMINISTRATIEVE EENHEDEN		
	WOONPLAATS	PRIVATE HUISHOUDENS									TOTAAL COLLECTIEVE HUISHOUDENS	TOTAAL DER HUISHOUDENS
MANNEN ALLEEN-WONEND		VROUWEN ALLEEN-WONEND	2 PER-SONEN	3 PER-SONEN	4 PER-SONEN	5 PER-SONEN	6 PER-SONEN	7 PER-SONEN	8 PER-SONEN EN MEER	TOTAAL PRIVATE HUIS-HOUDENS		
RAMILLIES	140	212	534	387	308	147	47	12	5	1.792	1	1.793
REBECQ	340	474	1.118	704	626	257	54	20	6	3.599	2	3.601
RIXENSART	651	1.131	2.380	1.499	1.410	587	152	41	25	7.876	21	7.897
TUBEKE	703	1.041	2.487	1.683	1.307	445	174	55	37	7.932	5	7.937
VILLERS-LA-VILLE	310	387	969	594	589	259	67	15	8	3.198	2	3.200
WALHAIN	168	219	496	335	372	153	55	10	9	1.817	4	1.821
WATERLOO	1.094	1.645	2.963	1.902	1.934	766	202	52	28	10.586	21	10.607
WAVER	1.256	1.871	3.217	2.197	1.864	763	213	54	40	11.475	16	11.491
HENEGOUWEN	63.104	90.336	158.523	99.884	71.116	26.939	8.286	2.547	1.493	522.228	893	523.121
ARR. AAT	3.155	4.630	9.447	6.409	4.448	1.691	510	145	84	30.519	45	30.564
AAT	1.208	1.737	3.085	2.041	1.392	501	146	31	15	10.156	13	10.169
BELOEIL	517	781	1.687	1.105	712	279	77	17	7	5.182	8	5.190
BERNISSART	365	558	1.292	988	656	270	78	31	31	4.269	6	4.275
BRUGELETTE	148	172	388	272	184	87	18	8	6	1.283	2	1.285
CHIEVRES	203	321	669	515	366	113	42	16	6	2.251	3	2.254
ELZELE	209	298	662	415	333	129	44	10	7	2.107	5	2.112
VLOESBERG	120	199	363	251	191	59	14	5	3	1.205	6	1.211
FRASNES-LEZ-ANVAING	385	564	1.301	822	614	253	91	27	9	4.066	2	4.068
ARR. CHARLEROI	23.585	33.298	53.426	33.162	22.333	8.455	2.763	970	649	178.641	206	178.847
AISEAU-PRESLES	358	548	1.256	882	614	273	94	27	36	4.088	4	4.092
CHAPELLE-LEZ-HERLAIMONT	536	857	1.840	1.168	811	303	82	20	10	5.627	3	5.630
CHARLEROI	14.938	19.371	26.920	15.293	9.677	3.696	1.291	480	324	91.990	76	92.066
CHATELET	1.777	2.878	4.545	2.859	1.960	686	214	70	53	15.042	26	15.068
COURCELLES	1.145	1.928	3.619	2.462	1.679	599	176	76	46	11.730	11	11.741
FARCIENNES	349	676	1.209	855	626	292	145	61	51	4.264	5	4.269
FLEURUS	1.006	1.585	2.618	1.846	1.325	492	111	54	27	9.064	9	9.073
FONTAINE-L'EVEQUE	718	1.143	2.154	1.405	965	334	119	37	18	6.893	19	6.912
GERPINNES	338	545	1.399	992	731	283	65	11	9	4.373	10	4.383
LES BONS VILLERS	242	409	872	696	555	190	70	21	12	3.067	9	3.076
MANAGE	847	1.298	2.588	1.720	1.213	508	169	48	29	8.420	11	8.431
MONTIGNIES-LE-TILLEUL	360	723	1.402	837	613	196	51	9	2	4.193	8	4.201
PONT-A-CELLES	600	795	1.829	1.340	977	335	87	23	8	5.994	8	6.002
SENEFFE	371	542	1.175	807	587	268	89	33	24	3.896	7	3.903
ARR. BERGEN	13.225	18.896	30.836	19.822	13.852	5.178	1.595	440	241	104.085	237	104.322
BOUSSU	688	1.325	2.446	1.695	1.175	468	143	35	24	7.999	13	8.012
COLFONTAINE	901	1.430	2.537	1.650	1.182	499	154	57	32	8.442	6	8.448
DOUR	905	1.351	2.121	1.265	897	361	122	33	15	7.070	8	7.078
FRAMERIES	978	1.712	2.670	1.713	1.170	379	116	41	17	8.796	6	8.802
HENSIES	219	310	728	533	388	154	78	28	16	2.454	1	2.455
HONNELLES	218	279	602	383	278	120	42	11	3	1.936	4	1.940
JURBEKE	249	463	932	756	580	189	60	19	5	3.253	4	3.257
LENS	141	192	463	298	221	86	35	7	6	1.449	1	1.450
BERGEN	6.582	8.337	11.638	7.012	4.767	1.722	467	122	77	40.724	148	40.872
QUAREGNON	757	1.204	2.316	1.558	1.068	437	171	33	26	7.570	7	7.577
QUEVY	339	465	848	585	452	144	45	9	1	2.888	10	2.898
QUIEVRAIN	269	397	771	545	431	161	42	16	7	2.639	6	2.645
SAINT-GHISLAIN	979	1.431	2.764	1.829	1.243	458	120	29	12	8.865	23	8.888
ARR. MOESKROEN	2.744	4.488	9.129	5.220	4.107	1.536	457	106	77	27.864	54	27.918
KOMEN-WAASTEN	655	1.045	2.177	1.325	1.075	428	118	17	10	6.850	15	6.865
MOESKROEN	2.089	3.443	6.952	3.895	3.032	1.108	339	89	67	21.014	39	21.053
ARR. ZINNIK	7.517	11.128	20.913	13.323	9.938	3.669	1.074	345	159	68.066	84	68.150
'S GRAVENBRAKEL	860	1.214	2.252	1.369	1.092	400	109	32	11	7.339	6	7.345
ECAUSSINNES	365	573	1.185	833	550	181	74	13	7	3.781	6	3.787
EDINGEN	339	629	1.274	865	634	212	74	29	13	4.069	6	4.075
LA LOUVIERE	3.946	5.588	9.658	5.896	4.293	1.630	460	144	73	31.688	26	31.714
LE ROEULX	263	382	945	590	532	167	44	17	15	2.955	4	2.959
LESSEN	726	1.106	2.155	1.360	884	311	85	35	17	6.679	7	6.686
OPZULLIK	212	267	721	546	524	172	46	14	4	2.506	4	2.510
ZINNIK	806	1.369	2.723	1.864	1.429	596	182	61	19	9.049	25	9.074

N.I.S.		TABEL OO.07 A									BLZ. 8.-		ALLE ADMINISTRATIEVE EENHEDEN		
BEVOLKING OP 1-1-1995		PRIVATE HUISHOUDENS NAAR GROOTTE VAN HET HUISHOUDEN EN AANTAL COLLECTIEVE HUISHOUDENS													
HUISHOUDENS		PRIVATE HUISHOUDENS										TOTAAL COLLECTIEVE HUISHOUDENS		TOTAAL DER HUISHOUDENS	
WOONPLAATS		MANNEN ALLEEN-WONEND	VROUWEN ALLEEN-WONEND	2 PER-SONEN	3 PER-SONEN	4 PER-SONEN	5 PER-SONEN	6 PER-SONEN	7 PER-SONEN	8 PER-SONEN EN MEER	TOTAAL PRIVATE HUISHOUDENS				
ARR. THUIN		5.988	8.772	17.587	11.380	8.463	3.255	974	268	161	56.848	98	56.946		
ANDERLUES		548	848	1.566	916	604	181	75	20	13	4.771	13	4.784		
BEAUMONT		298	361	722	482	370	157	49	10	9	2.458	7	2.465		
BINCHE		1.332	2.126	4.274	2.710	1.827	626	180	47	37	13.159	17	13.176		
CHIMAY		393	569	991	643	593	296	87	27	14	3.613	10	3.623		
ERQUELINNES		445	625	1.185	713	549	232	53	23	13	3.838	9	3.847		
ESTINNES		333	376	868	594	431	178	46	15	11	2.852	6	2.858		
FROIDCHAPELLE		156	148	375	176	178	84	35	8	6	1.166	2	1.168		
HAM-SUR-HEURE-NALINNES		375	612	1.495	1.012	854	331	84	21	10	4.794	9	4.803		
LOBBES		215	272	645	440	340	115	28	6	5	2.066	5	2.071		
MERBES-LE-CHATEAU		147	247	466	323	228	89	34	11	5	1.550	-	1.550		
MOMIGNIES		203	305	567	347	291	134	65	16	9	1.937	3	1.940		
MORLANWELZ		761	1.155	2.209	1.499	1.051	383	106	35	13	7.212	9	7.221		
SIVRY-RANCE		225	284	508	365	260	114	36	9	4	1.805	3	1.808		
THUIN		557	844	1.716	1.160	887	335	96	20	12	5.627	5	5.632		
ARR. DOORNIK		6.890	9.124	17.185	10.568	7.975	3.155	913	273	122	56.205	169	56.374		
ANTOING		310	436	959	614	449	169	50	13	5	3.005	3	3.008		
BRUNEHAUT		271	356	912	568	452	195	51	17	6	2.828	4	2.832		
CELLES		177	236	580	389	344	154	31	14	8	1.933	10	1.943		
ESTAINPUIS		326	487	1.187	769	586	196	59	15	7	3.632	6	3.638		
LEUZE-EN-HAINAUT		530	779	1.611	964	717	326	82	36	11	5.056	10	5.066		
MONT-DE-L'ENCLUS		122	139	394	253	178	72	14	6	4	1.182	3	1.185		
PECO		203	269	660	401	305	116	30	10	3	1.997	8	2.005		
PERUWELZ		727	983	1.970	1.251	907	382	118	46	18	6.402	35	6.437		
RUMES		149	236	581	419	327	122	36	7	3	1.880	4	1.884		
DOORNIK		4.075	5.203	8.331	4.940	3.710	1.423	442	109	57	28.290	86	28.376		
PROV. LUIK		60.835	79.797	122.678	72.383	57.063	21.947	6.506	1.860	1.100	424.169	812	424.981		
ARR. HOEI		4.628	6.242	11.193	7.219	5.686	2.305	676	199	95	38.243	216	38.459		
AMAY		480	780	1.604	1.090	709	273	64	22	17	5.039	7	5.046		
ANTHISNES		143	189	408	284	248	101	24	7	4	1.408	-	1.408		
BURDINNE		106	150	272	180	148	80	12	5	-	953	2	955		
CLAVIER		159	195	371	245	266	124	41	16	4	1.421	3	1.424		
ENGIS		236	336	768	479	319	113	33	9	8	2.301	1	2.302		
FERRIERES		223	258	453	264	246	101	38	7	2	1.592	5	1.597		
HAMOIR		176	264	389	264	206	73	17	9	3	1.401	4	1.405		
HERON		171	217	413	288	230	104	41	18	8	1.490	1	1.491		
HOEI		1.524	1.941	2.354	1.195	829	371	122	33	16	8.385	167	8.552		
MARCHIN		203	253	535	373	305	138	37	9	5	1.858	-	1.858		
MODAVE		169	166	432	256	233	77	16	2	4	1.355	1	1.356		
NANDRIN		154	190	479	359	344	135	46	9	3	1.719	7	1.726		
OUFFET		100	115	273	150	166	79	22	8	1	914	1	915		
TINLOT		72	111	192	135	151	56	17	9	2	745	4	749		
VERLAINE		105	138	308	265	236	85	25	5	2	1.169	-	1.169		
VILLERS-LE-BOUILLET		163	226	551	401	359	139	42	11	5	1.897	3	1.900		
WANZE		444	713	1.391	991	691	256	79	20	11	4.596	10	4.606		
ARR. LUIK		41.023	53.025	74.782	42.710	31.342	11.247	3.315	979	655	259.078	378	259.456		
ANS		1.099	1.997	3.609	2.227	1.630	519	164	40	21	11.306	20	11.326		
AWANS		368	464	970	682	549	157	27	6	4	3.227	5	3.232		
AYWAILLE		476	590	1.167	666	581	233	80	12	12	3.817	10	3.827		
BITSINGEN		323	420	928	682	513	179	56	11	7	3.119	7	3.126		
BEYNE-HEUSAY		564	817	1.490	904	663	222	65	12	6	4.743	1	4.744		
BLEGNUY		445	523	1.214	931	852	310	97	17	4	4.393	4	4.397		
CHAUDFONTAINE		811	1.234	2.583	1.572	1.258	504	112	31	8	8.113	20	8.133		
COMBLAIN-AU-PONT		224	333	638	412	315	122	30	8	6	2.088	2	2.090		
DALHEM		181	246	646	394	442	177	56	8	6	2.156	-	2.156		
ESNEUX		739	958	1.609	931	780	293	60	10	9	5.389	20	5.409		
FLEMALLE		1.232	2.003	3.793	2.162	1.429	468	128	33	11	11.259	8	11.267		
FLERON		548	1.110	1.994	1.222	928	362	107	33	26	6.330	3	6.333		
GRACE-HOLLOGNE		1.194	1.703	2.674	1.769	1.347	478	106	31	20	9.322	7	9.329		
HERSTAL		2.067	3.036	4.884	2.805	1.983	697	178	45	30	15.725	16	15.741		
JUPRELLE		323	426	812	661	565	153	40	11	7	2.998	10	3.008		
LUIK		22.170	24.981	24.929	11.811	7.754	2.911	954	380	301	96.191	170	96.361		
NEUPRE		290	394	1.078	759	637	204	62	7	8	3.439	2	3.441		
OUPEVE		1.004	1.692	2.836	1.919	1.480	494	112	34	15	9.586	7	9.593		

N.I.S. BEVOLKING OP 1-1-1995 HUISHOUDENS	TABEL OO.07 A		BLZ. 9.-								PRIVÉ HUISHOUDENS NAAR GROOTTE VAN HET HUISHOUDEN EN AANTAL COLLECTIEVE HUISHOUDENS		ALLE ADMINISTRATIEVE EENHEDEN	
	PRIVÉ HUISHOUDENS											TOTAAL COLLECTIEVE HUISHOUDENS	TOTAAL DER HUISHOUDENS	
WOONPLAATS	MANNEN ALLEEN-WONEND	VROUWEN ALLEEN-WONEND	2 PER-SONEN	3 PER-SONEN	4 PER-SONEN	5 PER-SONEN	6 PER-SONEN	7 PER-SONEN	8 PER-SONEN EN MEER	TOTAAL PRIVÉ HUISHOUDENS	TOTAAL COLLECTIEVE HUISHOUDENS	TOTAAL DER HUISHOUDENS		
	SAINT-NICOLAS	1.169	1.832	3.064	1.780	1.323	488	128	45	28	9.857	13	9.870	
SERAING	3.842	5.494	8.444	4.679	3.047	993	350	116	61	27.026	19	27.045		
SOUMAGNE	427	686	1.505	1.068	1.031	375	86	18	13	5.209	5	5.214		
SPRIMONT	380	519	1.207	839	781	323	103	16	12	4.180	25	4.205		
TROOZ	354	453	910	565	474	184	66	10	6	3.022	1	3.023		
WEZET	793	1.114	1.798	1.270	980	401	148	45	34	6.583	3	6.586		
ARR. VERVIERS	12.744	16.804	29.034	17.206	16.051	6.893	2.055	572	301	101.660	184	101.844		
AMEL	129	175	406	282	350	201	54	15	6	1.618	4	1.622		
AUBEL	114	187	348	252	254	138	35	1	3	1.332	2	1.334		
BAELEN	156	145	389	234	272	90	26	6	2	1.320	5	1.325		
BULLINGEN	169	287	462	334	362	198	45	14	2	1.873	-	1.873		
BURG-REULAND	126	131	368	229	250	134	45	13	1	1.297	-	1.297		
BUTGENBACH	172	211	540	370	363	176	48	8	4	1.892	3	1.895		
DISON	890	1.026	1.603	912	770	358	126	45	33	5.763	5	5.768		
EUPEN	963	1.504	2.284	1.195	1.021	312	95	14	9	7.397	8	7.405		
HERVE	483	657	1.585	1.095	1.155	483	153	33	15	5.659	8	5.667		
JALHAY	248	277	707	424	510	210	52	9	4	2.441	4	2.445		
KELMIS	633	722	1.324	736	563	196	33	6	7	4.220	1	4.221		
LIERNEUX	145	163	321	176	204	90	32	8	1	1.140	6	1.146		
LIMBURG	269	338	590	392	333	141	36	7	5	2.111	2	2.113		
LONTZEN	211	252	501	329	327	112	24	9	7	1.772	7	1.779		
MALMEDY	507	819	1.244	763	662	263	59	20	4	4.341	4	4.345		
OLNE	106	162	364	254	259	111	20	6	4	1.286	1	1.287		
PEPINSTER	382	536	982	637	599	230	70	22	9	3.467	6	3.473		
PLOMBIERES	447	460	1.031	623	589	240	66	11	6	3.473	10	3.483		
RAEREN	523	573	1.218	621	600	224	42	11	4	3.816	3	3.819		
SANKT-VITH	270	419	791	526	639	296	103	24	10	3.078	3	3.081		
SPA	644	966	1.353	649	502	213	83	19	9	4.438	34	4.472		
STAVELOT	274	421	660	424	396	202	56	15	6	2.454	5	2.459		
STOUMONT	134	181	314	174	174	75	27	5	-	1.084	5	1.089		
THEUX	372	489	1.043	745	713	303	95	22	9	3.791	8	3.799		
THIMISTER-CLERMONT	135	142	357	276	338	193	54	14	1	1.510	2	1.512		
TROIS-PONTS	118	170	273	145	140	58	12	5	2	923	2	925		
VERVIERS	3.610	4.662	6.375	3.407	2.715	1.209	444	181	131	22.734	41	22.775		
WEISMES	203	293	635	420	449	196	50	10	2	2.258	1	2.259		
WELKENRAEDT	311	436	966	582	542	241	70	19	5	3.172	4	3.176		
ARR. BORGWORM	2.440	3.726	7.689	5.248	3.984	1.502	460	110	49	25.188	34	25.222		
BERLOZ	88	159	281	224	133	64	11	4	-	964	1	965		
BRAIVES	194	270	589	419	323	123	33	7	8	1.946	2	1.948		
CRISNEE	77	133	266	213	164	41	14	3	1	912	-	912		
DONCEEL	66	108	250	200	169	62	17	6	2	880	-	880		
FAIMES	109	139	350	213	190	86	26	4	2	1.119	1	1.120		
FEXHE-LE-HAUT-CLOCHER	120	156	317	213	194	68	17	6	-	1.091	2	1.093		
GEER	84	114	257	189	147	71	27	4	2	895	1	896		
HANNUIT	418	662	1.418	962	728	338	103	25	19	4.673	9	4.682		
LIJSEM	99	150	347	222	169	54	15	9	-	1.065	3	1.068		
OERLE	181	228	377	271	181	64	14	2	1	1.319	1	1.320		
REMICOURT	158	250	494	398	300	89	34	9	-	1.732	3	1.735		
SAINT-GEORGES-SUR-MEUSE	257	410	857	532	426	132	45	8	2	2.669	2	2.671		
BORGWORM	499	844	1.670	1.067	706	262	84	19	9	5.160	8	5.168		
WASSEIGES	90	103	216	125	154	48	20	4	3	763	1	764		
LUXEMBURG	10.105	14.210	25.534	15.465	15.498	7.080	2.138	546	228	90.804	202	91.006		
ARR. AARLEN	2.266	3.134	5.891	3.654	3.312	1.268	302	68	24	19.919	36	19.955		
AARLEN	1.336	1.699	2.872	1.699	1.499	587	137	20	8	9.857	24	9.881		
ATTERT	115	145	319	231	283	128	32	12	3	1.268	2	1.270		
AUBANGE	556	894	1.837	1.110	930	334	81	18	7	5.767	5	5.772		
MARTELANGE	65	86	197	115	89	26	11	3	2	594	2	596		
MESSANCY	194	310	666	499	511	193	41	15	4	2.433	3	2.436		
ARR. BASTENAKEN	1.594	2.154	3.774	2.334	2.508	1.298	434	124	47	14.267	29	14.296		
BASTENAKEN	493	676	1.135	768	840	451	150	43	18	4.574	8	4.582		
BERTOEGNE	107	126	226	137	164	100	30	12	2	904	-	904		
FAUVILLERS	66	94	163	98	111	53	28	4	3	620	2	622		
GOUVY	189	260	453	266	268	142	54	22	2	1.656	2	1.658		

N.I.S. BEVOLKING OP 1-1-1995 HUISHOUDENS	TABEL OO.07 A PRIVATE HUISHOUDENS NAAR GROOTTE VAN HET HUISHOUDEN EN AANTAL COLLECTIEVE HUISHOUDENS										BLZ. 10.- ALLE ADMINISTRATIEVE EENHEDEN	
	WOONPLAATS	PRIVATE HUISHOUDENS									TOTAAL PRIVATE HUIS- HOUDENS	TOTAAL COLLEC- TIEVE HUIS- HOUDENS
MANNEN- ALLEEN- WONEND		VROUWEN- ALLEEN- WONEND	2 PER- SONEN	3 PER- SONEN	4 PER- SONEN	5 PER- SONEN	6 PER- SONEN	7 PER- SONEN	8 PER- SONEN EN MEER			
HOUFFALIZE	194	271	455	255	266	151	47	10	4	1.653	5	1.658
SAINTE-ODE	92	97	229	143	135	70	24	8	3	801	2	803
VAUX-SUR-SURE	118	147	338	214	262	140	59	15	6	1.299	2	1.301
VIELSALM	335	483	775	453	462	191	42	10	9	2.760	8	2.768
ARR. MARCHE-EN-FAMENNE	2.025	2.754	5.139	3.051	3.030	1.411	468	121	66	18.065	46	18.111
DURBUY	469	643	1.112	591	561	229	69	16	7	3.697	10	3.707
EREZEE	130	119	270	155	151	85	27	7	4	948	2	950
HOTTON	152	200	485	287	303	157	45	12	2	1.643	-	1.643
LA ROCHE-EN-ARDENNE	235	262	498	251	238	86	36	9	6	1.621	1	1.622
MANHAY	128	172	276	156	169	92	43	7	5	1.048	2	1.050
MARCHE-EN-FAMENNE	532	820	1.555	1.053	1.027	471	162	43	30	5.693	21	5.714
NASSOGNE	210	278	455	276	286	145	43	17	7	1.717	8	1.725
RENDEUX	90	142	260	140	127	63	21	4	1	848	1	849
TENNEVILLE	79	118	228	142	168	83	22	6	4	850	1	851
ARR. NEUFCHATEAU	2.145	3.288	5.643	3.409	3.497	1.722	553	135	58	20.450	58	20.508
BERTRIX	296	410	803	484	505	260	96	19	9	2.882	4	2.886
BOUILLON	330	428	651	360	333	129	43	8	3	2.285	6	2.291
DAVERDISSE	72	104	178	84	78	45	10	2	2	575	2	577
HERBEUMONT	90	121	164	71	98	38	9	2	1	594	1	595
LEGLISE	126	167	369	224	217	130	27	14	5	1.279	3	1.282
LIBIN	163	220	456	258	290	121	43	17	5	1.573	3	1.576
LIBRAMONT-CHEVIGNY	298	525	846	553	628	290	94	17	12	3.263	13	3.276
NEUFCHATEAU	207	352	619	349	392	225	75	11	4	2.234	3	2.237
PALISEUL	171	294	503	289	304	158	52	18	4	1.793	6	1.799
SAINT-HUBERT	210	393	581	405	350	170	43	15	8	2.175	9	2.184
TELLIN	85	123	209	143	150	62	23	3	2	800	4	804
WELLIN	97	151	264	189	152	94	38	9	3	997	4	1.001
ARR. VIRTON	2.075	2.880	5.087	3.017	3.151	1.381	381	98	33	18.103	33	18.136
CHINY	235	341	592	307	292	118	32	7	4	1.928	4	1.932
ETALLE	157	188	428	265	311	144	45	5	4	1.547	1	1.548
FLORENVILLE	302	434	655	359	337	149	40	15	1	2.292	6	2.298
HABAY	238	358	664	427	459	221	41	19	7	2.434	8	2.442
MEIX-DEVANT-VIRTON	99	153	295	143	196	81	28	10	2	1.007	-	1.007
MUSSON	116	183	424	291	267	103	29	3	1	1.417	1	1.418
ROUVROY	74	89	190	119	106	68	22	4	4	676	1	677
SAINT-LEGER	108	155	285	191	254	92	21	8	4	1.118	-	1.118
TINTIGNY	148	188	346	225	222	110	40	10	2	1.291	-	1.291
VIRTON	598	791	1.208	690	707	295	83	17	4	4.393	12	4.405
PROV. NAMEN	18.804	26.679	48.522	30.620	25.727	11.047	3.709	1.045	588	166.741	664	167.405
ARR. DINANT	4.043	5.901	10.888	6.438	5.781	2.641	924	229	122	36.967	102	37.069
ANHEE	281	444	774	450	402	168	58	13	6	2.596	8	2.604
BEAURAING	301	507	893	518	448	258	89	10	8	3.032	12	3.044
BIEVRE	130	168	307	175	182	107	40	11	5	1.125	1	1.126
CINEY	557	849	1.537	982	866	369	117	30	21	5.328	11	5.339
DINANT	636	916	1.487	853	719	311	111	24	13	5.070	11	5.081
GEDINNE	176	258	509	270	252	130	41	12	7	1.655	2	1.657
HAMOIS	190	258	568	408	396	208	82	20	9	2.139	13	2.152
HASTIERE	257	329	652	311	235	117	29	7	5	1.942	6	1.948
HAVELANGE	129	232	486	275	271	145	56	16	12	1.622	4	1.626
HOUYET	182	263	486	271	247	105	44	19	7	1.624	2	1.626
ONHAYE	97	132	304	217	196	78	28	10	4	1.066	-	1.066
ROCHFERT	539	690	1.246	819	756	274	104	25	13	4.466	10	4.476
SOMME-LEUZE	165	167	467	234	224	103	34	6	5	1.405	-	1.405
VRESSE-SUR-SEMOIS	170	269	371	163	127	57	16	8	1	1.182	7	1.189
VVOIR	233	419	801	492	460	211	75	18	6	2.715	15	2.730
ARR. NAMEN	12.077	17.209	30.550	19.844	16.243	6.967	2.329	684	417	106.320	520	106.840
ANDENNE	1.031	1.463	2.734	1.707	1.284	586	181	56	40	9.082	9	9.091
ASSESE	148	213	538	370	405	187	65	12	9	1.947	2	1.949
EGHEZEE	351	555	1.228	932	827	365	119	29	24	4.430	5	4.435
FERNELMONT	151	254	592	413	403	207	63	12	6	2.101	2	2.103
FLOREFFE	260	361	665	550	414	176	62	23	9	2.520	6	2.526
FOSSÉS-LA-VILLE	337	368	959	652	523	219	70	15	13	3.156	5	3.161
GEMBLoux	701	1.027	2.197	1.499	1.233	470	163	49	17	7.356	224	7.580

WOONPLAATS	PRIVATE HUISHOUDENS										TOTAAL COLLECTIEVE HUISHOUDENS	TOTAAL DER HUISHOUDENS
	MANNEN ALLEEN-WONEND	ROUWEN ALLEEN-WONEND	2 PERSONEN	3 PERSONEN	4 PERSONEN	5 PERSONEN	6 PERSONEN	7 PERSONEN	8 PERSONEN EN MEER	TOTAAL PRIVATE HUISHOUDENS		
GESVES	193	226	526	351	355	143	50	14	4	1.862	6	1.868
JEMEPPE-SUR-SAMBRE	582	895	2.041	1.398	1.032	394	113	48	28	6.531	12	6.543
LA BRUYERE	151	255	666	528	544	225	98	23	7	2.497	5	2.502
METTET	318	487	1.111	797	733	292	89	26	13	3.866	5	3.871
NAMEN	6.003	8.423	11.952	6.975	5.573	2.447	861	266	169	42.669	201	42.870
OHEY	131	174	399	273	260	124	40	5	6	1.412	-	1.412
PROFONDEVILLE	409	507	969	729	681	301	92	20	15	3.723	12	3.735
SAMBREVILLE	1.000	1.622	3.163	2.155	1.536	673	211	73	53	10.486	21	10.507
SOMBREFFE	311	379	810	515	440	158	52	13	4	2.682	5	2.687
ARR. PHILIPPEVILLE	2.684	3.569	7.084	4.338	3.703	1.439	456	132	49	23.454	42	23.496
CERFONTAINE	180	271	530	324	226	104	31	7	5	1.678	-	1.678
COUVIN	688	900	1.498	844	802	302	107	29	12	5.182	13	5.195
DOISCHE	135	175	324	191	179	76	19	7	2	1.108	2	1.110
FLORENNES	352	522	1.133	779	669	274	97	43	15	3.884	10	3.894
PHILIPPEVILLE	460	534	982	510	435	178	60	11	5	3.175	4	3.179
VIROINVAL	366	449	780	394	315	113	30	10	1	2.458	3	2.461
WALCOURT	503	718	1.837	1.296	1.077	392	112	25	9	5.969	10	5.979

N.I.S. BEVOLKING OP 1-1-1995 HUISHOUDENS	TABEL 00.07 B PRIVATE HUISHOUDENS WAARVAN DE REFERENTIEPERSOON VAN VREEMDE NATIONALITEIT IS, NAAR GROOTTE VAN HET HUISHOUDEN									ARRONDISSEMENTEN
	BLZ. 1.-									
WOONPLAATS	MANNEN ALLEEN- WONEND	VROUWEN ALLEEN- WONEND	2 PER- SONEN	3 PER- SONEN	4 PER- SONEN	5 PER- SONEN	6 PER- SONEN	7 PER- SONEN	8 PER- SONEN EN MEER	TOTAAL PRIVATE HUIS- HOUDENS
HET RIJK	79.508	53.618	86.791	65.329	61.394	28.306	12.735	6.267	7.482	401.430
BRUSSELS HOOFDSTEDELIJK GEW.	33.258	24.456	21.878	16.458	14.414	7.000	3.951	2.218	2.719	126.352
VLAAMS GEWEST	21.014	11.395	26.102	17.908	18.500	9.088	4.451	2.290	3.283	114.031
WAALS GEWEST	25.236	17.767	38.811	30.963	28.480	12.218	4.333	1.759	1.480	161.047
WAARVAN DUITSTALIGE GEMEENS.	937	622	1.561	860	744	269	61	20	16	5.090
PROV. ANTWERPEN	9.792	4.612	9.888	5.627	5.441	2.742	1.505	930	1.712	42.249
ARR. ANTWERPEN	8.481	3.900	6.919	4.058	3.844	1.944	1.122	721	1.357	32.346
ARR. MECHELEN	411	188	612	502	472	335	240	168	300	3.228
ARR. TURNHOUT	900	524	2.357	1.067	1.125	463	143	41	55	6.675
VLAAMS BRABANT	3.857	2.684	4.417	3.810	4.490	1.726	576	194	210	21.964
ARR. HALLE-VILVOORDE	1.471	1.222	2.998	2.695	3.223	1.206	400	141	145	13.501
ARR. LEUVEN	2.386	1.462	1.419	1.115	1.267	520	176	53	65	8.463
LIMBURG	2.849	1.760	6.371	4.603	4.984	2.789	1.315	607	612	25.890
ARR. HASSELT	1.265	697	2.220	2.026	2.320	1.504	804	386	391	11.613
ARR. MAASEIK	717	465	2.274	1.299	1.392	635	277	134	139	7.332
ARR. TONGEREN	867	598	1.877	1.278	1.272	650	234	87	82	6.945
OOST-VLAANDEREN	2.661	1.239	3.151	2.335	2.269	1.306	856	485	649	14.951
ARR. AALST	181	67	283	226	246	98	59	28	25	1.213
ARR. DENDERMONDE	124	43	208	192	198	137	87	48	52	1.089
ARR. EEKLO	132	57	280	176	173	54	18	6	6	902
ARR. GENT	1.739	891	1.484	1.086	1.020	649	458	248	278	7.853
ARR. OUDENAARDE	100	38	163	115	120	82	43	29	62	752
ARR. SINT-NIKLAAS	385	143	733	540	512	286	191	126	226	3.142
WEST-VLAANDEREN	1.855	1.100	2.275	1.533	1.316	525	199	74	100	8.977
ARR. BRUGGE	501	300	595	315	278	114	33	10	8	2.154
ARR. DIKSMUIDE	20	9	35	13	21	9	4	-	3	114
ARR. IEPER	121	97	243	227	210	73	33	10	7	1.021
ARR. KORTRIJK	509	293	602	489	436	180	65	33	62	2.669
ARR. OOSTENDE	434	250	403	194	132	68	21	6	4	1.512
ARR. ROESELARE	95	23	107	97	77	31	13	2	4	449
ARR. TIELT	27	18	61	41	56	19	18	10	11	261
ARR. VEURNE	148	110	229	157	106	31	12	3	1	797
WAALS BRABANT	1.953	1.209	2.495	2.151	2.508	1.125	392	156	151	12.140
ARR. NIJVEL	1.953	1.209	2.495	2.151	2.508	1.125	392	156	151	12.140
HENEGOUWEN	10.038	8.338	18.826	15.900	14.067	6.064	2.118	845	678	76.874
ARR. AAT	194	154	418	395	308	118	50	21	23	1.681
ARR. CHARLEROI	4.264	3.216	7.540	6.494	5.778	2.570	990	441	407	31.700
ARR. BERGEN	2.574	2.211	4.126	3.415	2.973	1.262	460	150	106	17.277
ARR. MOESKROEN	410	631	1.245	1.014	804	358	97	37	41	4.637
ARR. ZINNIK	1.162	937	2.580	2.210	2.150	924	284	108	54	10.409
ARR. THUIN	725	650	1.788	1.471	1.306	511	139	57	30	6.677
ARR. DOORNIK	709	539	1.129	901	748	321	98	31	17	4.493
PROV. LUIK	11.031	6.747	14.155	10.294	9.323	3.892	1.401	595	509	57.947
ARR. HOEI	354	202	568	442	387	158	63	20	15	2.209
ARR. LUIK	8.380	5.272	10.418	7.786	7.050	2.874	1.022	435	374	43.611
ARR. VERVIERS	2.189	1.216	2.951	1.883	1.717	794	297	134	118	11.299
ARR. BORGWORM	108	57	218	183	169	66	19	6	2	828
LUXEMBURG	845	493	1.216	951	1.010	395	139	44	24	5.117
ARR. AARLEN	359	210	577	459	434	160	41	11	6	2.257
ARR. BASTENAKEN	115	53	111	87	95	39	20	8	5	533
ARR. MARCHE-EN-FAMENNE	113	56	150	85	105	55	26	10	7	607
ARR. NEUFCHATEAU	102	74	111	107	101	48	25	5	3	576
ARR. VIRTON	156	100	267	213	275	93	27	10	3	1.144
PROV. NAMEN	1.369	980	2.119	1.667	1.572	742	283	119	118	8.969
ARR. DINANT	221	180	374	274	250	101	35	8	10	1.453
ARR. NAMEN	1.015	692	1.458	1.174	1.129	561	230	103	100	6.462
ARR. PHILIPPEVILLE	133	108	287	219	193	80	18	8	8	1.054

**HUISHOUDENS
OP 1-1-1996**

N.I.S. BEVOLKING OP 1-1-1996 HUISHOUDENS	TABEL OO.07 A PRIVATE HUISHOUDENS NAAR GROOTTE VAN HET HUISHOUDEN EN AANTAL COLLECTIEVE HUISHOUDENS										BLZ. 1.- ARRONDISSEMENTEN	
	WOONPLAATS	MANNEN ALLEEN- WONEND	VROUWEN ALLEEN- WONEND	2 PER- SONEN	3 PER- SONEN	4 PER- SONEN	5 PER- SONEN	6 PER- SONEN	7 PER- SONEN	8 PER- SONEN EN MEER	TOTAAL PRIVATE HUIS- HOUDENS	TOTAAL COLLEC- TIEVE HUIS- HOUDENS
HET RIJK	530.527	698.775	1.251.534	723.984	597.444	217.847	63.855	18.503	13.340	4.115.809	6.643	4.122.452
BRUSSELS HOOFDSTEDELIJK GEW.	104.126	129.367	112.541	53.456	37.778	15.346	6.546	2.980	3.235	465.375	657	466.032
VLAAMS GEWEST	256.775	338.095	742.623	429.440	369.518	126.859	34.270	8.951	6.423	2.312.954	3.238	2.316.192
WAALS GEWEST	169.626	231.313	396.370	241.088	190.148	75.642	23.039	6.572	3.682	1.337.480	2.748	1.340.228
WAARVAN DUITSTALIGE GEMEENS.	3.317	4.372	8.103	4.682	4.410	1.863	462	112	49	27.370	30	27.400
PROV. ANTWERPEN	87.365	108.301	210.607	112.622	95.586	33.957	9.687	2.677	2.694	663.496	843	664.339
ARR. ANTWERPEN	61.826	76.087	123.601	60.135	48.868	18.490	5.695	1.686	2.052	398.440	520	398.960
ARR. MECHELEN	11.855	16.345	40.011	23.093	17.790	6.017	1.755	488	421	117.775	153	117.928
ARR. TURNHOUT	13.684	15.869	46.995	29.394	28.928	9.450	2.237	503	221	147.281	170	147.451
VLAAMS BRABANT	41.944	58.056	126.841	75.339	63.993	21.210	5.452	1.249	682	394.766	468	395.234
ARR. HALLE-VILVOORDE	19.247	29.088	69.882	42.010	36.393	11.722	2.979	736	398	212.455	249	212.704
ARR. LEUVEN	22.697	28.968	56.959	33.329	27.600	9.488	2.473	513	284	182.311	219	182.530
LIMBURG	24.767	30.433	83.337	58.777	55.777	19.391	5.312	1.517	979	280.290	469	280.759
ARR. HASSELT	12.731	16.184	41.446	28.732	26.185	8.941	2.559	793	557	138.128	210	138.338
ARR. MAASEIK	5.722	6.714	21.741	15.238	16.616	5.832	1.482	397	227	73.969	91	74.060
ARR. TONGEREN	6.314	7.535	20.150	14.807	12.976	4.618	1.271	327	195	68.193	168	68.361
PROV. OOST-VLAANDEREN	56.947	77.799	176.182	102.956	82.991	27.025	7.419	2.074	1.375	534.768	714	535.482
ARR. AALST	9.361	13.386	34.039	22.363	16.623	4.629	1.136	328	147	102.012	108	102.120
ARR. DENDERMONDE	6.329	8.925	23.715	14.895	11.879	3.811	953	261	140	70.908	92	71.000
ARR. EEKLO	3.267	4.178	10.558	5.970	5.025	1.606	406	102	46	31.158	34	31.192
ARR. GENT	25.807	34.785	65.122	34.865	28.607	9.757	2.791	835	544	203.113	303	203.416
ARR. OUDENAARDE	3.881	5.751	14.128	8.514	7.171	2.543	740	185	149	43.062	69	43.131
ARR. SINT-NIKLAAS	8.302	10.774	28.620	16.349	13.686	4.679	1.393	363	349	84.515	108	84.623
PROV. WEST-VLAANDEREN	45.752	63.506	145.656	79.746	71.171	25.276	6.400	1.434	693	439.634	744	440.378
ARR. BRUGGE	11.827	16.927	35.154	19.191	16.543	5.759	1.414	303	135	107.253	191	107.444
ARR. DIKSMUIDE	1.490	2.013	5.830	3.435	3.127	1.223	295	85	48	17.546	36	17.582
ARR. IEPER	3.701	4.982	12.855	7.019	6.722	2.800	755	162	80	39.076	64	39.140
ARR. KORTRIJK	10.401	14.523	34.946	20.237	18.487	6.416	1.562	327	188	107.087	181	107.268
ARR. OOSTENDE	8.465	11.326	20.779	9.825	7.557	2.464	681	156	70	61.323	95	61.418
ARR. ROESELARE	4.517	6.358	17.726	10.219	9.312	3.302	845	181	72	52.532	74	52.606
ARR. TIELT	2.614	3.503	10.467	6.247	6.242	2.122	510	136	60	31.901	60	31.961
ARR. VEURNE	2.737	3.874	7.899	3.573	3.181	1.190	338	84	40	22.916	43	22.959
WAALS BRABANT	13.655	18.611	37.232	24.007	21.701	8.963	2.778	720	382	128.049	220	128.269
ARR. NIJVEL	13.655	18.611	37.232	24.007	21.701	8.963	2.778	720	382	128.049	220	128.269
HENEGOUWEN	64.755	90.850	159.966	99.075	70.710	26.851	8.068	2.465	1.442	524.182	872	525.054
ARR. AAT	3.248	4.682	9.584	6.414	4.467	1.712	483	134	72	30.796	41	30.837
ARR. CHARLEROI	24.197	33.190	53.774	32.815	22.113	8.513	2.700	936	620	178.858	205	179.063
ARR. BERGEN	13.372	18.979	31.136	19.688	13.753	5.091	1.543	457	243	104.262	222	104.484
ARR. MOESKROEN	2.858	4.540	9.200	5.185	4.028	1.528	451	100	79	27.969	54	28.023
ARR. ZINNIK	7.829	11.276	21.027	13.196	10.023	3.634	1.082	310	158	68.535	83	68.618
ARR. THUIN	6.224	8.869	17.861	11.312	8.400	3.257	928	274	144	57.269	96	57.365
ARR. DOORNIK	7.027	9.314	17.384	10.465	7.926	3.116	881	254	126	56.493	171	56.664
PROV. LUIK	61.392	80.274	123.811	71.987	56.587	21.816	6.459	1.805	1.056	425.187	788	425.975
ARR. HOEI	4.699	6.247	11.377	7.227	5.745	2.233	706	181	84	38.499	199	38.698
ARR. LUIK	41.245	53.246	75.155	42.278	30.890	11.098	3.306	974	628	258.820	376	259.196
ARR. VERVIERS	12.999	17.010	29.545	17.216	15.920	6.942	2.005	536	297	102.470	177	102.647
ARR. BORGWORM	2.449	3.771	7.734	5.266	4.032	1.543	442	114	47	25.398	36	25.434
LUXEMBURG	10.438	14.510	26.005	15.392	15.569	7.064	2.088	547	222	91.835	199	92.034
ARR. AARLEN	2.386	3.185	5.982	3.630	3.328	1.265	310	56	26	20.168	31	20.199
ARR. BASTENAKEN	1.605	2.181	3.858	2.311	2.553	1.291	423	126	43	14.391	29	14.420
ARR. MARCHE-EN-FAMENNE	2.114	2.824	5.301	3.083	3.042	1.991	451	136	65	18.407	43	18.450
ARR. NEUFCHATEAU	2.238	3.382	5.717	3.393	3.502	1.723	523	136	50	20.664	59	20.723
ARR. VIRTON	2.095	2.938	5.147	2.975	3.144	1.394	381	93	38	18.205	37	18.242
PROV. NAMEN	19.386	27.068	49.356	30.627	25.581	10.948	3.646	1.035	580	168.227	669	168.896
ARR. DINANT	4.161	5.957	11.105	6.388	5.760	2.652	915	238	113	37.289	98	37.387
ARR. NAMEN	12.471	17.492	31.025	19.841	16.136	6.883	2.282	687	410	107.227	525	107.752
ARR. PHILIPPEVILLE	2.754	3.619	7.226	4.398	3.685	1.413	449	110	57	23.711	46	23.757

N.I.S. BEVOLKING OP 1-1-1996 HUISHOUDENS	TABEL OO.07 A PRIVATE HUISHOUDENS NAAR GROOTTE VAN HET HUISHOUDEN EN AANTAL COLLECTIEVE HUISHOUDENS										BLZ. 1.- ALLE ADMINISTRATIEVE EENHEDEN	
WOONPLAATS	PRIVATE HUISHOUDENS										TOTAAL COLLECTIEVE HUISHOUDENS	TOTAAL DER HUISHOUDENS
	MANNEN ALLEEN-WONEND	VROUWEN ALLEEN-WONEND	2 PER-SONEN	3 PER-SONEN	4 PER-SONEN	5 PER-SONEN	6 PER-SONEN	7 PER-SONEN	8 PER-SONEN EN MEER	TOTAAL PRIVATE HUISHOUDENS		
HET RIJK	530.527	698.775	1.251.534	723.984	597.444	217.847	63.855	18.503	13.340	4.115.809	6.643	4.122.452
BRUSSELS HOOFDST. GEW.	104.126	129.367	112.541	53.456	37.778	15.346	6.546	2.980	3.235	465.375	657	466.032
ARR. BRUSSEL-HOOFDSTAD	104.126	129.367	112.541	53.456	37.778	15.346	6.546	2.980	3.235	465.375	657	466.032
ANDERLECHT	8.354	10.386	11.734	5.355	3.471	1.361	561	243	284	41.749	25	41.774
OUDEGEM	2.331	3.623	3.961	1.862	1.438	472	128	25	13	13.853	28	13.881
SINT-AGATHA-BERCHEM	1.078	1.861	2.583	1.215	944	296	93	23	16	8.109	15	8.124
BRUSSEL	19.152	18.906	13.943	6.916	4.787	2.090	1.016	565	687	68.062	37	68.099
ETTERBEEK	5.369	6.945	4.365	1.999	1.358	544	233	83	62	20.958	45	21.003
EVERE	2.179	3.666	4.307	1.995	1.236	414	172	67	50	14.086	6	14.092
VORST	3.793	5.428	5.877	2.833	1.859	736	320	188	138	21.173	33	21.206
GANSHOREN	1.519	2.926	3.235	1.226	826	222	64	26	18	10.062	21	10.083
ELSENE	13.968	14.542	7.513	3.331	2.446	804	304	114	72	43.094	60	43.154
JETTE	2.695	4.641	5.655	2.499	1.603	536	195	78	78	17.980	33	18.013
KOEKELBERG	1.359	1.769	2.075	963	613	274	127	55	58	7.293	10	7.303
SINT-JANS-MOLENBEEK	6.634	8.140	7.401	3.819	2.341	1.127	664	419	554	31.099	14	31.113
SINT-GILLIS	6.120	5.583	4.444	2.300	1.602	683	302	173	220	21.427	38	21.465
SINT-JOOST-TEN-NODE	2.634	2.245	1.705	946	772	484	308	159	176	9.429	21	9.450
SCHAARBEEK	11.494	12.463	10.293	5.307	3.901	1.967	1.100	553	688	47.766	91	47.857
UKKEL	5.868	9.860	9.620	4.452	3.583	1.324	375	76	58	35.216	92	35.308
WATERMAAL-BOSVOORDE	2.448	3.842	3.038	1.490	1.200	395	88	21	8	12.530	19	12.549
SINT-LAMBRECHTS-WOLUWE	4.528	8.022	5.993	2.669	1.901	786	227	55	31	24.212	31	24.243
SINT-PIETERS-WOLUWE	2.603	4.518	4.799	2.279	1.897	831	269	57	24	17.277	38	17.315
VLAAMS GEWEST	256.775	338.095	742.623	429.440	369.518	126.859	34.270	8.951	6.423	2.312.954	3.238	2.316.192
PROV. ANTWERPEN	87.365	108.301	210.607	112.622	95.586	33.957	9.687	2.677	2.694	663.496	843	664.339
ARR. ANTWERPEN	87.365	108.301	210.607	112.622	95.586	33.957	9.687	2.677	2.694	663.496	843	664.339
AARTSELAAR	325	460	1.712	1.187	1.027	337	80	10	4	5.142	4	5.146
ANTWERPEN	45.413	53.663	64.293	26.583	17.433	6.626	2.396	1.031	1.724	219.162	283	219.445
BOECHOUT	331	443	1.280	798	790	319	100	17	10	4.088	12	4.100
BOOM	876	1.207	2.342	1.074	682	182	57	24	28	6.472	8	6.480
BORSBEEK	442	559	1.556	829	588	177	38	7	4	4.200	5	4.205
BRASSCHAAT	1.507	1.962	4.507	2.439	2.417	980	247	36	22	14.117	33	14.150
BRECHT	636	764	2.637	1.714	1.675	659	198	41	15	8.339	12	8.351
EDEGEM	757	1.294	3.066	1.565	1.417	560	158	29	14	8.860	8	8.868
ESSEN	485	608	1.650	1.028	1.124	473	115	31	16	5.530	7	5.537
HEMIKSEM	439	594	1.374	738	468	169	53	3	7	3.845	3	3.848
HOVE	213	338	843	480	569	323	77	11	5	2.859	2	2.861
KALMTHOUT	483	629	1.906	1.087	1.143	527	153	31	18	5.977	7	5.984
KAPellen	808	1.186	3.323	1.803	1.703	561	163	24	10	9.581	25	9.606
KONTICH	552	758	2.339	1.334	1.314	539	153	37	20	7.046	6	7.052
LINT	171	242	787	504	574	241	63	13	7	2.602	2	2.604
MALLE	402	496	1.450	872	957	390	111	22	6	4.706	13	4.719
MORTSEL	1.369	2.023	3.521	1.524	1.451	601	151	35	23	10.698	9	10.707
NIEL	381	457	1.327	628	373	116	45	13	6	3.346	2	3.348
RANST	510	605	1.858	1.222	1.280	460	144	30	10	6.119	10	6.129
RUMST	436	553	1.907	1.145	949	335	76	14	8	5.423	5	5.428
SHELLE	213	339	1.086	633	455	130	35	12	5	2.908	4	2.912
SCHILDE	627	934	2.284	1.272	1.347	539	151	20	14	7.188	8	7.196
SCHOTEN	1.247	1.870	4.396	2.350	1.914	701	179	34	18	12.709	15	12.724
STABROEK	469	595	2.074	1.398	1.169	362	99	21	8	6.195	2	6.197
WIJNEGEM	300	488	1.171	553	528	185	59	12	2	3.298	8	3.306
WOMMELGEM	359	464	1.448	863	784	247	64	17	6	4.252	5	4.257
WUUSTWEZEL	505	573	1.759	1.075	1.259	518	160	33	9	5.891	4	5.895
ZANDHOVEN	296	359	1.273	785	878	326	105	18	5	4.045	6	4.051
ZOERSEL	436	620	2.007	1.357	1.491	561	155	38	14	6.679	8	6.687
ZWIJNDRECHT	838	1.004	2.425	1.295	1.109	346	110	22	14	7.163	4	7.167
ARR. MECHELEN	11.855	16.345	40.011	23.093	17.790	6.017	1.755	488	421	117.775	153	117.928
BERLAAR	313	395	1.337	832	598	184	54	14	7	3.734	8	3.742
BONHEIDEN	371	554	1.666	1.019	842	344	94	19	2	4.911	18	4.929
BORNEM	619	845	2.474	1.578	1.337	411	98	21	8	7.391	6	7.397
DUFFEL	581	833	1.939	1.115	945	386	76	18	7	5.900	7	5.907
HEIST-OP-DEN-BERG	1.267	1.610	4.796	3.239	2.305	676	192	39	17	14.141	14	14.155
LIER	1.406	2.058	4.594	2.309	1.676	599	181	51	46	12.920	19	12.939

N.I.S. BEVOLKING OP 1-1-1996 HUISHOUDENS	TABEL 00.07 A		BLZ. 2.-								ALLE ADMINISTRATIEVE EENHEDEN	
	PRIVATE HUISHOUDENS NAAR GROOTTE VAN HET HUISHOUDEN EN AANTAL COLLECTIEVE HUISHOUDENS											
WOONPLAATS	PRIVATE HUISHOUDENS										TOTAAL COLLECTIEVE HUISHOUDENS	TOTAAL DER HUISHOUDENS
	MANNEN ALLEEN-WONEND	ROUWEN ALLEEN-WONEND	2 PERSONEN	3 PERSONEN	4 PERSONEN	5 PERSONEN	6 PERSONEN	7 PERSONEN	8 PERSONEN EN MEER	TOTAAL PRIVATE HUISHOUDENS		
MECHELEN	4.017	5.665	10.503	5.013	3.687	1.416	501	187	270	31.259	39	31.298
NIJLEN	556	732	2.500	1.657	1.342	457	118	32	7	7.401	8	7.409
PUTTE	519	651	1.947	1.285	964	285	88	12	8	5.759	6	5.765
PUURS	463	625	1.901	1.257	1.067	343	84	14	1	5.755	10	5.765
SINT-AMANDS	191	271	850	596	520	159	40	17	5	2.649	4	2.653
SINT-KATELIJNE-WAVER	681	791	2.368	1.385	1.235	393	112	19	15	6.999	6	7.005
WILLEBROEK	871	1.315	3.136	1.808	1.272	364	117	45	28	8.956	8	8.964
ARR. TURNHOUT	13.684	15.869	46.995	29.394	28.928	9.450	2.237	503	221	147.281	170	147.451
ARENDONK	345	408	1.336	798	815	288	90	27	7	4.114	6	4.120
BAARLE-HERTOG	88	121	266	121	132	68	14	2	3	815	2	817
BALLEN	588	706	2.322	1.537	1.360	431	72	21	7	7.044	4	7.048
BEERSE	416	462	1.533	1.072	1.140	464	99	21	12	5.219	6	5.225
DESSEL	232	309	1.055	681	664	142	37	6	4	3.130	1	3.131
GEEL	1.241	1.507	4.007	2.447	2.371	683	175	37	14	12.482	18	12.500
GROBENDONK	374	373	1.284	835	689	235	67	13	4	3.874	4	3.878
HERENTALS	991	1.233	3.147	1.854	1.764	524	138	28	15	9.694	18	9.712
HERENTHOUT	245	279	975	722	590	164	39	10	4	3.028	2	3.030
HERSELT	474	501	1.770	1.044	910	236	69	16	1	5.021	4	5.025
HOOGSTRATEN	525	506	1.842	983	1.213	588	149	27	11	5.844	6	5.850
HULSHOUT	329	338	1.074	703	529	150	36	7	3	3.169	2	3.171
KASTERLEE	463	530	1.762	1.211	1.450	469	104	27	8	6.024	8	6.032
LAAKDAL	516	472	1.708	1.224	1.098	305	67	15	7	5.412	5	5.417
LILLE	417	411	1.522	990	1.162	396	106	25	13	5.042	6	5.048
MEERHOUT	283	341	1.096	712	684	203	47	22	4	3.392	2	3.394
MERKSPLAS	203	185	678	465	633	316	64	9	6	2.559	5	2.564
MOL	1.152	1.434	3.843	2.289	2.251	650	153	41	14	11.827	12	11.839
OLEN	295	357	1.178	876	849	240	55	7	8	3.865	3	3.868
OUD-TURNHOUT	266	334	1.400	894	997	296	82	14	8	4.291	3	4.294
RAVELS	371	420	1.478	794	979	358	81	14	7	4.502	7	4.509
RETIE	251	291	1.060	702	765	255	48	8	5	3.385	1	3.386
RIJKEVORSEL	280	328	1.134	757	713	283	73	15	9	3.592	3	3.595
TURNHOUT	2.207	2.764	5.265	2.681	2.243	772	170	44	34	16.180	26	16.206
VOSSELAAR	280	260	805	575	533	143	36	9	6	2.647	5	2.652
VOSSELAAR	196	267	1.058	695	777	283	57	10	-	3.343	3	3.346
WESTERLO	656	732	2.397	1.732	1.617	508	109	28	7	7.786	8	7.794
VLAAMS BRABANT	41.944	58.056	126.841	75.339	63.993	21.210	5.452	1.249	682	394.766	468	395.234
ARR. HALLE-VILVOORDE	19.247	29.088	69.882	42.010	36.393	11.722	2.979	736	398	212.455	249	212.704
AFFLIGEM	285	465	1.450	991	832	234	62	15	9	4.343	4	4.347
ASSE	1.060	1.596	3.724	2.207	1.708	511	123	30	22	10.981	12	10.993
BEERSEL	704	1.055	2.850	1.724	1.510	550	139	34	12	8.578	9	8.587
BEVER	63	118	208	133	133	45	15	6	-	721	-	721
DILBEEK	1.250	1.879	4.995	2.849	2.368	810	192	39	15	14.397	25	14.422
DROGENBOS	250	374	623	325	259	85	17	10	5	1.948	7	1.955
GALMAARDEN	211	321	948	680	512	129	36	11	2	2.850	2	2.852
GOOIK	216	285	942	648	638	212	66	13	4	3.024	1	3.025
GRIMBERGEN	1.294	2.090	4.640	2.483	2.045	600	121	23	18	13.314	21	13.335
HALLE	1.345	2.116	4.604	2.571	1.947	629	190	55	37	13.494	12	13.506
HERNE	163	242	727	477	458	133	48	15	5	2.268	3	2.271
HOEILAART	386	590	1.205	711	651	207	47	12	3	3.812	6	3.818
KAMPENHOUT	369	452	1.255	792	735	247	59	13	7	3.929	7	3.936
KAPELLE-OP-DEN-BOS	241	328	1.066	714	627	202	66	15	5	3.264	2	3.266
KRAAINEM	400	738	1.544	839	821	372	98	29	10	4.851	7	4.858
LENNIK	274	371	957	646	654	162	54	5	4	3.127	7	3.134
LIEDEKERKE	362	516	1.528	1.094	771	175	35	6	4	4.491	4	4.495
LINKEBEEK	305	403	498	337	281	96	34	6	2	1.962	3	1.965
LONDERZEEL	540	803	2.097	1.376	1.267	364	71	9	4	6.531	3	6.534
MACHELEN	430	732	1.595	927	694	209	48	14	10	4.659	4	4.663
MEISE	456	697	1.966	1.361	1.347	440	99	33	11	6.410	10	6.420
MERCHTEM	430	579	1.643	1.037	955	352	94	14	11	5.115	3	5.118
OPWIJK	331	461	1.389	893	836	264	62	21	4	4.261	2	4.263
OVERIJSE	644	1.106	2.819	1.685	1.724	564	139	30	7	8.718	17	8.735
PEPINGEN	108	127	420	299	306	112	27	9	2	1.410	3	1.413
ROOSDAAL	268	338	1.200	806	751	248	69	15	9	3.704	6	3.710
SINT-GENESIUS-RODE	472	738	1.887	1.230	1.308	538	145	35	19	6.372	15	6.387
SINT-PIETERS-LEEUV	1.022	1.568	3.950	2.363	1.938	554	137	28	21	11.581	9	11.590
STEENOKKERZEEL	280	413	1.354	800	638	241	48	12	6	3.792	6	3.798

N.I.S. BEVOLKING OP 1-1-1996 HUISHOUDENS	TABEL 00.07 A		BLZ. 3.-								PRIVATE HUISHOUDENS NAAR GROOTTE VAN HET HUISHOUDEN EN AANTAL COLLECTIEVE HUISHOUDENS		ALLE ADMINISTRATIEVE EENHEDEN	
	PRIVATE HUISHOUDENS										TOTAAL COLLECTIEVE HUISHOUDENS	TOTAAL DER HUISHOUDENS		
WOONPLAATS	MANNEN ALLEEN-WONEND	VROUWEN ALLEEN-WONEND	2 PER-SONEN	3 PER-SONEN	4 PER-SONEN	5 PER-SONEN	6 PER-SONEN	7 PER-SONEN	8 PER-SONEN EN MEER	TOTAAL PRIVATE HUIS-HOUDENS				
	TERNAT	376	547	1.703	1.141	1.044	303	65	12	7	5.198	3	5.201	
VILVOORDE	1.913	2.801	4.738	2.387	1.812	503	192	69	58	14.473	12	14.485		
WEMMEL	572	959	1.853	1.060	848	246	67	12	8	5.625	10	5.635		
WEZEMBEEK-OPPEM	409	711	1.472	868	922	443	103	34	10	4.972	6	4.978		
ZAVENTEM	1.240	1.707	3.572	1.938	1.664	507	100	28	36	10.792	7	10.799		
ZEMST	578	862	2.460	1.618	1.389	435	111	24	11	7.488	1	7.489		
ARR. LEUVEN	22.697	28.968	56.959	33.329	27.600	9.488	2.473	513	284	182.311	219	182.530		
AARSCHOT	1.264	1.568	3.995	2.330	1.582	416	86	11	11	11.263	21	11.284		
BEGIJNENDIJK	228	306	1.120	808	604	176	44	5	7	3.298	1	3.299		
BEKKEVOORT	184	204	668	448	367	117	37	13	5	2.043	1	2.044		
BERTEM	229	366	972	643	662	209	48	16	7	3.152	3	3.155		
BIERBEEK	226	320	888	557	670	260	69	15	7	3.012	9	3.021		
BOORTMEERBEEK	313	420	1.432	866	772	288	65	7	7	4.170	2	4.172		
BOUSERSEM	211	242	812	554	445	193	43	9	6	2.515	3	2.518		
DIEST	1.128	1.443	2.731	1.636	1.343	441	116	31	19	8.888	17	8.905		
GEETBETS	209	256	685	465	397	122	27	6	2	2.169	1	2.170		
GLABBEEK	138	179	602	407	343	118	24	6	3	1.820	1	1.821		
HAACHT	372	563	1.657	946	892	255	85	22	12	4.804	8	4.812		
HERENT	543	784	2.092	1.220	1.283	535	151	24	15	6.647	6	6.653		
HOEGAARDEN	235	379	758	480	343	112	35	9	5	2.356	2	2.358		
HOLSBEEK	236	278	981	582	573	240	70	16	1	2.977	3	2.980		
HULDENBERG	263	362	1.004	644	618	199	44	14	5	3.153	6	3.159		
KEERBERGEN	317	447	1.313	920	815	306	69	14	4	4.205	2	4.207		
KORTENAKEN	233	277	922	605	505	168	45	13	3	2.771	2	2.773		
KORTENBERG	655	1.018	2.148	1.186	1.124	390	97	19	13	6.650	1	6.651		
LANDEN	439	750	1.977	1.362	828	256	46	10	3	5.671	3	5.674		
LEUVEN	9.296	10.679	11.451	5.077	4.011	1.602	434	103	61	42.714	59	42.773		
LINTER	184	316	814	579	447	138	58	6	5	2.547	1	2.548		
LUBBEEK	315	423	1.409	975	983	375	103	22	6	4.611	5	4.616		
OUDE-HEVERLEE	255	326	1.069	665	754	345	107	31	11	3.563	4	3.567		
ROTSELAAR	502	573	1.682	1.077	965	384	85	14	11	5.293	3	5.296		
SCHERPENHEUVEL-ZICHEM	766	1.094	3.041	1.922	1.371	306	66	13	4	8.583	9	8.592		
TERVUREN	639	1.027	2.322	1.347	1.453	514	141	25	12	7.480	18	7.498		
TIELT-WINGE	304	425	1.157	765	665	210	71	9	6	3.612	2	3.614		
TIENEN	2.386	3.155	4.753	2.447	1.475	426	114	12	20	14.788	17	14.805		
TREMELO	376	426	1.552	1.099	818	262	52	13	8	4.606	4	4.610		
ZOUTLEEUV	251	362	952	717	492	125	41	5	5	2.950	5	2.955		
LIMBURG	24.767	30.433	83.337	58.777	55.777	19.391	5.312	1.517	979	280.290	469	280.759		
ARR. HASSELT	12.731	16.184	41.446	28.732	26.185	8.941	2.559	793	557	138.128	210	138.338		
AS	195	246	741	544	549	186	40	11	2	2.514	1	2.515		
BERINGEN	1.049	1.325	4.186	2.916	2.792	923	261	111	50	13.613	15	13.628		
DIEPENBEEK	505	503	1.675	1.393	1.263	429	102	21	14	5.905	5	5.910		
GENK	2.008	2.572	5.753	4.058	3.954	1.862	721	261	263	21.452	37	21.489		
GINGELOM	192	305	938	677	443	163	42	13	10	2.783	7	2.790		
HALEN	233	331	948	661	565	163	48	14	5	2.968	3	2.971		
HAM	251	277	1.111	750	653	202	34	9	8	3.295	2	3.297		
HASSELT	3.287	4.551	8.303	4.967	4.304	1.436	335	91	65	27.339	51	27.390		
HERK-DE-STAD	330	412	1.260	899	892	253	69	11	4	4.130	4	4.134		
HEUSDEN-ZOLDER	763	905	2.802	2.090	2.257	749	273	101	71	10.011	17	10.028		
LEOPOLDSBURG	550	637	1.719	1.006	902	266	110	29	20	5.239	11	5.250		
LUMMEN	337	419	1.517	1.112	1.006	288	66	19	6	4.770	5	4.775		
NIEUWERKERKEN	186	194	653	546	444	142	32	10	1	2.208	1	2.209		
OPGLABBEEK	164	198	861	688	744	214	45	19	5	2.938	1	2.939		
SINT-TRUIDEN	1.476	1.985	4.607	3.188	2.312	749	174	36	14	14.541	34	14.575		
TESSENDERLO	522	529	1.747	1.273	1.090	307	79	18	10	5.575	5	5.580		
ZONHOVEN	514	615	1.979	1.478	1.468	434	91	12	5	6.596	8	6.604		
ZUTENDAAL	169	180	646	486	547	175	37	7	4	2.251	3	2.254		
ARR. MAASEIK	5.722	6.714	21.741	15.238	16.616	5.832	1.482	397	227	73.969	91	74.060		
BOCHOLT	294	322	1.163	810	941	322	75	10	10	3.947	4	3.951		
BREE	390	525	1.457	938	1.050	402	93	22	9	4.886	7	4.893		
DILSEN-STOKKEM	493	552	1.751	1.423	1.345	458	115	27	14	6.178	5	6.183		
HAMONT-ACHEL	433	483	1.578	895	944	327	105	25	9	4.799	6	4.805		
HECHTEL-EKSEL	345	352	1.211	771	846	275	69	16	10	3.895	4	3.899		
HOUTHALEN-HELCHTEREN	555	720	2.495	1.917	2.244	843	275	100	103	9.252	15	9.267		
KINROOI	269	292	1.113	827	962	332	66	18	5	3.884	7	3.891		

WOONPLAATS	PRIVATE HUISHOUDENS										TOTAAL COLLECTIEVE HUISHOUDENS	TOTAAL DER HUISHOUDENS
	MANNEN ALLEEN-WONEND	VROUWEN ALLEEN-WONEND	2 PER-SONEN	3 PER-SONEN	4 PER-SONEN	5 PER-SONEN	6 PER-SONEN	7 PER-SONEN	8 PER-SONEN EN MEER	TOTAAL PRIVATE HUISHOUDENS		
N.I.S.	TABEL OO.07 A										BLZ. 4.-	
BEVOLKING OP 1-1-1996	PRIVATE HUISHOUDENS NAAR GROOTTE VAN HET HUISHOUDEN EN AANTAL COLLECTIEVE HUISHOUDENS										ALLE ADMINISTRATIEVE EENHEDEN	
HUISHOUDENS												
LOMMEL	861	989	3.278	2.208	2.196	740	197	56	10	10.535	9	10.544
MAASEIK	722	918	2.409	1.746	1.687	485	114	31	24	8.136	12	8.148
MEEUWEN-GRUITRODE	256	256	1.060	874	1.071	399	86	14	6	4.022	-	4.022
NEERPELT	443	531	1.580	995	1.212	411	89	28	10	5.299	6	5.305
OVERPELT	297	388	1.288	862	941	359	76	15	7	4.233	7	4.240
PEER	364	386	1.358	972	1.177	479	122	35	10	4.903	9	4.912
ARR. TONGEREN	6.314	7.535	20.150	14.807	12.976	4.618	1.271	327	195	68.193	168	68.361
ALKEN	278	317	1.039	894	847	277	49	14	8	3.723	6	3.729
BILZEN	889	1.014	2.909	2.163	2.106	753	219	45	28	10.126	19	10.145
BORGLOON	324	478	1.112	857	665	211	62	16	8	3.733	6	3.739
HEERS	198	265	746	605	383	156	50	12	4	2.419	2	2.421
HERSTAPPE	6	4	5	7	8	2	1	-	-	33	-	33
HOESEL	309	332	938	702	646	268	45	9	3	3.252	4	3.256
KORTESSEM	206	226	711	641	623	230	60	12	2	2.711	6	2.717
LANAKEN	815	924	2.706	1.764	1.534	514	152	24	14	8.447	48	8.495
MAASMECHELEN	1.284	1.380	3.460	2.568	2.419	998	314	109	86	12.618	9	12.627
RIEMST	474	608	1.635	1.273	1.055	384	89	26	9	5.553	48	5.601
TONGEREN	1.161	1.620	3.656	2.475	1.906	569	157	44	27	11.615	19	11.634
VOEREN	154	161	502	280	316	113	34	8	3	1.571	1	1.572
WELLEN	216	206	731	578	468	143	39	8	3	2.392	-	2.392
PROV. OOST-VLAANDEREN	56.947	77.799	176.182	102.956	82.991	27.025	7.419	2.074	1.375	534.768	714	535.482
ARR. AALST	9.361	13.386	34.039	22.363	16.623	4.629	1.136	328	147	102.012	108	102.120
AALST	3.283	4.734	10.703	6.404	4.436	1.211	312	99	45	31.227	27	31.254
DENDERLEEUV	575	794	2.202	1.545	1.105	291	66	23	6	6.607	4	6.611
ERPE-MERE	561	773	2.354	1.582	1.360	347	74	24	14	7.089	9	7.098
GERAARDSBERGEN	1.173	1.671	3.973	2.678	1.858	526	164	40	21	12.104	19	12.123
HAALERT	566	681	2.145	1.536	1.153	323	63	20	11	6.498	3	6.501
HERZELE	523	717	1.874	1.379	1.118	326	82	23	7	6.049	7	6.056
LEDE	539	792	2.136	1.465	1.087	336	70	16	12	6.453	4	6.457
NINOVE	1.188	1.616	4.333	2.981	2.253	634	154	43	18	13.220	15	13.235
SINT-LIEVENS-HOUTEM	245	378	1.113	727	652	181	41	15	8	3.360	3	3.363
ZOTTEGEM	708	1.230	3.206	2.066	1.601	454	110	25	5	9.405	17	9.422
ARR. DENDERMONDE	6.329	8.925	23.715	14.895	11.879	3.811	953	261	140	70.908	92	71.000
BERLARE	476	622	1.681	1.106	836	278	68	21	3	5.091	5	5.096
BUGGENHOUT	407	576	1.764	1.175	941	266	47	11	5	5.192	5	5.197
DENDERMONDE	1.634	2.446	5.673	3.482	2.621	817	193	45	22	16.933	31	16.964
HAMME	796	1.006	2.851	1.721	1.434	523	136	39	28	8.534	10	8.544
LAARNE	356	491	1.449	917	797	256	60	22	4	4.352	4	4.356
LEBBEKE	621	780	2.287	1.485	1.055	306	66	20	11	6.631	10	6.641
WAASMUNSTER	272	368	1.196	705	670	253	87	10	9	3.570	5	3.575
WETTEREN	903	1.322	3.063	1.881	1.380	406	99	31	15	9.100	12	9.112
WICHELEN	332	494	1.354	909	788	200	46	12	6	4.141	3	4.144
ZELE	532	820	2.397	1.514	1.357	506	151	50	37	7.364	7	7.371
ARR. EEKLO	3.267	4.178	10.558	5.970	5.025	1.606	406	102	46	31.158	34	31.192
ASSENEDE	492	616	1.764	999	903	300	78	14	6	5.172	4	5.176
EEKLO	966	1.269	2.675	1.424	1.095	342	78	31	11	7.891	11	7.902
KAPRIJKE	201	242	731	397	466	154	30	8	6	2.235	2	2.237
MALDEGEM	707	994	2.695	1.684	1.520	476	138	25	10	8.249	5	8.254
SINT-LAUREINS	263	268	870	449	436	154	48	6	4	2.498	1	2.499
ZELZATE	638	789	1.823	1.017	605	180	34	18	9	5.113	11	5.124
ARR. GENT	25.807	34.785	65.122	34.865	28.607	9.757	2.791	835	544	203.113	303	203.416
AALTER	505	677	2.011	1.323	1.245	420	124	32	20	6.357	11	6.368
DEINZE	847	1.325	3.393	2.060	1.780	590	130	48	13	10.186	15	10.201
DE PINTE	207	295	1.108	707	802	283	69	9	7	3.487	4	3.491
DESTELBERGEN	471	686	2.253	1.384	1.139	377	119	22	5	6.456	7	6.463
EVERGEM	866	1.179	3.954	2.299	2.024	631	167	52	9	11.181	24	11.205
GAVERE	314	455	1.380	962	829	227	56	8	5	4.236	8	4.244
GENT	18.488	24.021	32.465	14.576	10.280	3.762	1.268	439	388	105.687	148	105.835
KNESSELARE	268	307	1.003	607	534	155	55	17	2	2.948	3	2.951
LOCHRISTI	475	596	2.048	1.359	1.286	461	118	25	10	6.378	8	6.386
LOVENDEGEM	233	375	1.177	735	632	188	40	7	6	3.393	9	3.402
MELLE	257	522	1.279	740	688	194	42	18	6	3.746	10	3.756
MERELBEKE	565	922	2.722	1.596	1.417	466	101	23	15	7.827	15	7.842

N.I.S. BEVOLKING OP 1-1-1996 HUISHOUDENS	TABEL 00.07 A PRIVATE HUISHOUDENS NAAR GROOTTE VAN HET HUISHOUDEN EN AANTAL COLLECTIEVE HUISHOUDENS										BLZ. 5.- ALLE ADMINISTRATIEVE EENHEDEN	
	WOONPLAATS	MANNEN ALLEEN- WONEND	ROUWEN ALLEEN- WONEND	2 PER- SONEN	3 PER- SONEN	4 PER- SONEN	5 PER- SONEN	6 PER- SONEN	7 PER- SONEN	8 PER- SONEN EN MEER	TOTAAL PRIVATE HUIS- HOUDENS	TOTAAL COLLEC- TIEVE HUIS- HOUDENS
MOERBEKE	182	262	781	437	372	118	37	10	2	2.201	3	2.204
NAZARETH	271	359	1.190	831	764	236	55	15	10	3.731	8	3.739
NEVELE	283	397	1.338	832	742	258	65	20	4	3.939	4	3.943
OOSTERZELE	297	474	1.491	988	947	342	89	19	11	4.658	9	4.667
SINT-MARTENS-LATEM	215	390	983	588	576	219	50	17	3	3.041	3	3.044
WAARSCHOOT	251	360	1.034	582	511	179	49	10	6	2.982	2	2.984
WACHTEBEKE	195	269	847	564	435	156	31	11	9	2.517	5	2.522
ZOMERGEM	238	353	1.008	631	568	171	45	6	2	3.022	1	3.023
ZULTE	379	561	1.657	1.064	1.036	324	81	27	11	5.140	6	5.146
ARR. OUDENAARDE	3.881	5.751	14.128	8.514	7.171	2.543	740	185	149	43.062	69	43.131
BRAKEL	466	701	1.642	1.186	882	257	74	15	8	5.231	10	5.241
HOREBEKE	50	69	211	140	127	46	15	6	1	665	3	668
KLUISBERGEN	201	309	770	414	380	159	36	10	5	2.284	2	2.286
KRUISHOUTEM	239	310	898	528	555	188	65	18	5	2.806	5	2.811
LIERDE	157	245	807	523	409	131	36	8	1	2.317	2	2.319
MAARKEDAL	156	239	649	481	394	179	55	9	7	2.169	7	2.176
OUDENAARDE	952	1.471	3.652	1.986	1.735	603	158	27	14	10.598	17	10.615
RONSE	1.063	1.628	3.128	1.732	1.273	480	175	66	98	9.643	16	9.659
WORTEGEM-PETEGEM	187	188	645	422	441	168	46	13	5	2.115	1	2.116
ZINGEM	173	293	870	505	426	158	28	2	3	2.458	1	2.459
ZWALM	237	298	856	597	549	174	52	11	2	2.776	5	2.781
ARR. SINT-NIKLAAS	8.302	10.774	28.620	16.349	13.686	4.679	1.393	363	349	84.515	108	84.623
BEVEREN	1.440	1.933	5.629	3.363	2.960	997	264	59	19	16.664	14	16.678
KRUIBEKE	457	637	1.926	1.142	881	326	80	16	9	5.474	5	5.479
LOKEREN	1.352	1.761	4.533	2.568	2.145	703	274	95	106	13.537	34	13.571
SINT-GILLIS-WAAS	501	596	2.069	1.268	1.158	397	112	19	21	6.141	5	6.146
SINT-NIKLAAS	3.077	4.068	9.176	4.772	3.896	1.384	411	106	124	27.014	33	27.047
STEKENE	489	617	2.118	1.339	1.066	385	102	24	14	6.154	9	6.163
TEMSE	986	1.162	3.169	1.897	1.580	487	150	44	56	9.531	8	9.539
PROV. WEST-VLAANDEREN	45.752	63.506	145.656	79.746	71.171	25.276	6.400	1.434	693	439.634	744	440.378
ARR. BRUGGE	11.827	16.927	35.154	19.191	16.543	5.759	1.414	303	135	107.253	191	107.444
BEERNEM	438	463	1.614	1.045	1.017	353	96	20	7	5.053	10	5.063
BLANKENBERGE	1.335	1.652	2.650	1.190	847	261	58	11	9	8.013	8	8.021
BRUGGE	5.671	8.533	15.490	8.071	6.598	2.476	603	135	57	47.634	110	47.744
DAMME	322	391	1.179	727	809	307	80	21	9	3.845	11	3.856
JABBEKE	337	455	1.449	972	1.007	350	97	13	5	4.685	8	4.693
KNOKKE-HEIST	1.983	2.954	5.114	2.239	1.740	476	116	26	15	14.663	11	14.674
OOSTKAMP	605	863	2.494	1.638	1.515	483	117	27	9	7.751	9	7.760
TORHOUT	551	799	2.336	1.442	1.247	436	104	20	12	6.947	11	6.958
ZEDELGEM	488	725	2.507	1.683	1.587	529	115	26	8	7.668	13	7.681
ZUIENKERKE	97	92	321	184	176	88	28	4	4	994	-	994
ARR. DIKSMUIDE	1.490	2.013	5.830	3.435	3.127	1.223	295	85	48	17.546	36	17.582
DIKSMUIDE	517	705	1.852	1.071	981	394	96	36	21	5.673	8	5.681
HOUTHULST	265	369	1.095	627	578	244	58	12	4	3.252	8	3.260
KOEKELARE	257	339	1.047	624	515	176	43	10	12	3.023	4	3.027
KORTEMARK	353	466	1.472	926	869	299	70	15	9	4.479	11	4.490
LO-RENINGE	98	134	364	187	184	110	28	12	2	1.119	5	1.124
ARR. IEPER	3.701	4.982	12.855	7.019	6.722	2.800	755	162	80	39.076	64	39.140
HEUVELLAND	328	381	936	547	564	271	61	20	5	3.113	4	3.117
IEPER	1.406	1.837	4.363	2.306	2.245	942	250	43	29	13.421	27	13.448
LANGEMARK-POELKAPELLE	225	284	937	493	523	206	56	13	7	2.744	2	2.746
MESEN	34	55	129	72	61	18	9	2	3	383	-	383
POPERINGE	654	994	2.248	1.253	1.272	539	138	39	11	7.148	17	7.165
VLETEREN	135	125	413	214	233	117	42	7	3	1.289	3	1.292
WERVIK	592	870	2.327	1.332	1.122	409	119	14	13	6.798	9	6.807
ZONNEBEKE	327	436	1.502	802	702	298	80	24	9	4.180	2	4.182
ARR. KORTRIJK	10.401	14.523	34.946	20.237	18.487	6.416	1.562	327	188	107.087	181	107.268
ANZEGEM	369	514	1.580	1.024	934	360	92	15	7	4.895	6	4.901
AVELGEM	275	465	1.205	693	568	200	49	13	9	3.477	5	3.482
DEERLIJK	298	479	1.392	874	839	257	58	11	5	4.213	3	4.216
HARELBEKE	842	1.160	3.479	2.042	1.816	534	144	24	15	10.056	7	10.063
KORTRIJK	4.102	5.287	9.653	5.025	4.533	1.684	454	92	64	30.894	78	30.972

N.I.S. BEVOLKING OP 1-1-1996 HUISHOUDENS	TABEL 00.07 A		BLZ. 6.-								PRIVE HUISHOUDENS NAAR GROOTTE VAN HET HUISHOUDEN EN AANTAL COLLECTIEVE HUISHOUDENS		ALLE ADMINISTRATIEVE EENHEDEN	
	PRIVE HUISHOUDENS											TOTAAL COLLECTIEVE HUISHOUDENS	TOTAAL DER HUISHOUDENS	
WOONPLAATS	MANNEN ALLEEN-WONEND	VROUWEN ALLEEN-WONEND	2 PERSONEN	3 PERSONEN	4 PERSONEN	5 PERSONEN	6 PERSONEN	7 PERSONEN	8 PERSONEN EN MEER	TOTAAL PRIVE HUISHOUDENS				
KUURNE	385	535	1.598	1.015	900	305	61	11	4	4.814	6	4.820		
LENDELEDE	150	226	620	402	407	131	31	8	4	1.979	3	1.982		
MENEN	1.324	1.957	4.531	2.458	1.854	649	150	37	20	12.980	36	13.016		
SPIERE-HELKIJN	74	108	231	133	113	55	15	1	1	731	-	731		
WAREGEM	940	1.519	4.134	2.613	2.632	863	217	44	36	12.998	18	13.016		
WEVELGEM	964	1.320	3.653	2.235	2.273	806	153	34	13	11.451	11	11.462		
ZWEVEGEM	678	953	2.870	1.723	1.618	572	138	37	10	8.599	8	8.607		
ARR. OOSTENDE	8.465	11.326	20.779	9.825	7.557	2.464	681	156	70	61.323	95	61.418		
BREDENE	552	679	1.732	979	841	266	57	12	4	5.122	10	5.132		
DE HAAN	598	779	1.628	735	652	212	59	13	6	4.682	17	4.699		
GISTEL	323	497	1.255	812	666	265	68	20	10	3.916	6	3.922		
ICHTEGEM	391	465	1.690	1.046	891	289	75	18	13	4.878	5	4.883		
MIDDELKERKE	908	1.226	2.474	1.109	853	278	77	17	5	6.947	7	6.954		
OOSTENDE	5.458	7.334	10.858	4.470	3.089	979	282	70	25	32.565	46	32.611		
OUDENBURG	235	346	1.142	674	565	175	63	6	7	3.213	4	3.217		
ARR. ROESELARE	4.517	6.358	17.726	10.219	9.312	3.302	845	181	72	52.532	74	52.606		
HOOGLEDE	188	305	1.044	666	696	280	66	27	5	3.277	9	3.286		
INGELMUNSTER	299	442	1.392	790	764	232	43	12	7	3.981	3	3.984		
IZEGEM	899	1.283	3.524	2.037	1.681	571	148	31	14	10.188	11	10.199		
LEDEGEM	246	330	1.123	691	675	230	64	15	6	3.380	4	3.384		
LICHTERVELDE	237	271	1.041	621	596	176	56	4	1	3.003	2	3.005		
MOORSLEDE	320	431	1.355	716	747	275	65	17	6	3.932	8	3.940		
ROESELARE	2.082	2.932	6.901	3.923	3.376	1.257	334	55	29	20.889	29	20.918		
STADEN	246	364	1.346	775	777	281	69	20	4	3.882	8	3.890		
ARR. TIJLT	2.614	3.503	10.467	6.247	6.242	2.122	510	136	60	31.901	60	31.961		
ARDOOIE	275	345	1.154	658	676	262	74	14	5	3.463	4	3.467		
DENTERGEM	213	271	847	586	539	196	40	11	6	2.709	3	2.712		
MEULEBEKE	360	446	1.405	797	793	224	48	16	8	4.097	6	4.103		
OOSTROZEBEKE	198	247	851	521	542	184	33	11	7	2.594	2	2.596		
PITTEM	180	208	736	416	492	180	48	13	7	2.280	5	2.285		
RUISELEDE	144	217	594	355	349	144	37	7	1	1.848	5	1.853		
TIJLT	612	977	2.380	1.356	1.352	449	113	37	5	7.281	25	7.306		
WIELSBEKE	197	321	974	627	649	206	51	15	13	3.053	3	3.056		
WINGENE	435	471	1.526	931	850	277	66	12	8	4.576	7	4.583		
ARR. VEURNE	2.737	3.874	7.899	3.573	3.181	1.190	338	84	40	22.916	43	22.959		
ALVERINGEM	188	218	627	271	268	138	51	13	5	1.779	4	1.783		
DE PANNE	652	970	1.523	701	483	157	34	10	8	4.538	7	4.545		
KOKSIJDE	994	1.396	2.997	1.196	1.076	390	98	22	11	8.180	11	8.191		
NIEUWPOORT	567	729	1.416	672	556	202	73	14	6	4.235	7	4.242		
VEURNE	336	561	1.336	733	798	303	82	25	10	4.184	14	4.198		
WAALS GEWEST	169.626	231.313	396.370	241.088	190.148	75.642	23.039	6.572	3.682	1.337.480	2.748	1.340.228		
WAALS BRABANT	13.655	18.611	37.232	24.007	21.701	8.963	2.778	720	382	128.049	220	128.269		
ARR. NIJVEL	13.655	18.611	37.232	24.007	21.701	8.963	2.778	720	382	128.049	220	128.269		
BEVEKOM	188	226	632	470	437	164	50	14	7	2.188	1	2.189		
EIGENBRAKEL	1.121	1.754	3.771	2.582	2.344	869	232	42	19	12.734	25	12.759		
KASTEELBRAKEL	317	404	1.042	664	569	191	49	17	6	3.259	2	3.261		
CHASTRE	167	222	512	385	411	189	87	27	20	2.020	3	2.023		
CHAUMONT-GISTOUX	381	429	923	623	658	299	89	26	7	3.435	4	3.439		
COURT-SAINT-ETIENNE	336	421	912	561	487	234	81	28	11	3.071	7	3.078		
GENEPIEN	484	656	1.491	978	890	344	113	42	13	5.011	2	5.013		
GRAVEN	349	498	1.197	801	714	321	110	32	11	4.033	10	4.043		
HELECINE	131	196	354	232	150	65	16	3	4	1.151	1	1.152		
INCOURT	132	184	428	270	273	89	32	8	3	1.419	1	1.420		
ITTER	183	315	612	423	370	115	36	9	2	2.065	7	2.072		
GELDENAKEN	488	610	1.296	799	599	275	122	30	7	4.226	8	4.234		
TERHULPEN	389	480	758	480	395	190	50	6	7	2.755	10	2.765		
LASNE	503	587	1.320	889	959	414	122	24	7	4.825	9	4.834		
MONT-SAINT-GUIBERT	284	329	550	370	335	171	63	10	4	2.116	5	2.121		
NIJVEL	1.369	2.057	2.979	1.656	1.307	494	159	31	23	10.075	19	10.094		
ORP-JAUCHE	259	377	878	561	414	175	44	14	7	2.729	4	2.733		
OTTIGNIES-LOUVAIN-LA-NVE	1.616	1.544	2.355	1.495	1.557	810	268	83	64	9.792	29	9.821		
PERWIJS	222	279	732	527	430	169	64	17	7	2.447	3	2.450		

N.I.S. BEVOLKING OP 1-1-1996 HUISHOUDENS	TABEL 00.07 A		BLZ. 7.-								PRIVE HUISHOUDENS NAAR GROOTTE VAN HET HUISHOUDEN EN AANTAL COLLECTIEVE HUISHOUDENS		ALLE ADMINISTRATIEVE EENHEDEN	
	PRIVE HUISHOUDENS										TOTAAL COLLECTIEVE HUISHOUDENS	TOTAAL DER HUISHOUDENS		
WOONPLAATS	MANNEN ALLEEN-WONEND	VROUWEN ALLEEN-WONEND	2 PERSONEN	3 PERSONEN	4 PERSONEN	5 PERSONEN	6 PERSONEN	7 PERSONEN	8 PERSONEN EN MEER	TOTAAL PRIVATE HUISHOUDENS				
RAMILLIES	161	201	558	382	306	150	48	7	7	1.820	1	1.821		
REBECCQ	338	468	1.104	738	622	246	62	17	5	3.600	2	3.602		
RIXENSART	667	1.141	2.394	1.499	1.398	587	146	38	24	7.894	21	7.915		
TUBEKE	756	1.074	2.549	1.652	1.305	472	163	57	32	8.060	6	8.066		
VILLERS-LA-VILLE	295	397	961	629	602	251	74	17	8	3.234	2	3.236		
WALHAIN	183	223	510	353	350	157	54	14	6	1.850	4	1.854		
WATERLOO	1.044	1.651	3.034	1.887	1.954	771	208	52	32	10.633	20	10.653		
WAVER	1.292	1.888	3.380	2.101	1.865	751	236	55	39	11.607	14	11.621		
HENEGOUWEN	64.755	90.850	159.966	99.075	70.710	26.851	8.068	2.465	1.442	524.182	872	525.054		
ARR. AAT	3.248	4.682	9.584	6.414	4.467	1.712	483	134	72	30.796	41	30.837		
AAT	1.258	1.769	3.142	2.076	1.387	509	142	23	14	10.320	13	10.333		
BELOEIL	554	799	1.700	1.093	713	274	74	20	7	5.234	8	5.242		
BERNISSART	372	574	1.301	979	677	262	69	29	27	4.290	5	4.295		
BRUGELETTE	150	170	405	256	188	85	20	7	3	1.284	2	1.286		
CHIEVRES	192	314	682	499	361	127	37	13	5	2.230	3	2.233		
ELZELE	215	309	662	421	327	127	42	11	5	2.119	4	2.123		
VLOESBERG	119	195	368	254	183	67	14	7	2	1.209	4	1.213		
FRASNES-LEZ-ANVAING	388	552	1.324	836	631	261	85	24	9	4.110	2	4.112		
ARR. CHARLEROI	24.197	33.190	53.774	32.815	22.113	8.513	2.700	936	620	178.858	205	179.063		
AISEAU-PRESLES	385	550	1.276	877	605	270	99	28	32	4.122	3	4.125		
CHAPELLE-LEZ-HERLAIMONT	538	878	1.831	1.154	820	294	80	15	10	5.620	3	5.623		
CHARLEROI	15.318	19.206	26.902	15.162	9.561	3.711	1.257	454	320	91.891	83	91.974		
CHATELET	1.786	2.843	4.547	2.829	1.945	699	199	69	58	14.975	25	15.000		
COURCELLES	1.222	1.912	3.644	2.363	1.702	592	193	78	43	11.749	10	11.759		
FARCIENNES	378	667	1.216	840	603	305	130	65	47	4.251	5	4.256		
FLEURUS	1.024	1.618	2.676	1.814	1.285	498	125	45	21	9.106	9	9.115		
FONTAINE-L'EVEQUE	698	1.165	2.202	1.396	946	344	111	34	18	6.914	14	6.928		
GERPINNES	341	561	1.459	981	728	276	67	11	8	4.432	10	4.442		
LES BONS VILLERS	258	411	908	584	546	201	63	18	10	3.099	9	3.108		
MANAGE	876	1.296	2.659	1.705	1.197	521	156	47	29	8.486	13	8.499		
MONTIGNIES-LE-TILLEUL	384	721	1.417	825	596	197	45	10	1	4.196	5	4.201		
PONT-A-CELLES	596	812	1.835	1.377	976	341	87	27	5	6.056	8	6.064		
SENEFFE	393	550	1.202	808	603	264	88	35	18	3.961	8	3.969		
ARR. BERGEN	13.372	18.979	31.136	19.688	13.753	5.091	1.543	457	243	104.262	222	104.484		
BOUSSU	747	1.352	2.450	1.656	1.187	439	137	45	26	8.039	12	8.051		
COLFONTAINE	911	1.436	2.560	1.654	1.165	475	154	50	32	8.437	7	8.444		
DOUR	883	1.320	2.150	1.248	910	360	115	38	11	7.035	8	7.043		
FRAMERIES	1.000	1.702	2.701	1.694	1.162	388	111	44	21	8.823	6	8.829		
HENSIES	247	307	749	539	370	171	63	23	16	2.485	1	2.486		
HONNELLES	219	281	625	386	271	119	42	10	4	1.957	4	1.961		
JURBEKE	262	480	940	796	587	189	49	17	4	3.324	4	3.328		
LENS	148	204	479	304	202	92	27	8	9	1.473	1	1.474		
BERGEN	6.651	8.379	11.694	6.894	4.704	1.700	475	126	78	40.701	136	40.837		
QUAREGNON	779	1.237	2.332	1.556	1.075	419	159	40	25	7.622	8	7.630		
QUEVY	296	428	894	611	445	147	45	13	2	2.881	8	2.889		
QUIEVRAIN	263	413	775	544	427	152	44	17	5	2.640	5	2.645		
SAINT-GHISLAIN	966	1.440	2.787	1.806	1.248	440	122	26	10	8.845	22	8.867		
ARR. MOESKROEN	2.858	4.540	9.200	5.185	4.028	1.528	451	100	79	27.969	54	28.023		
KOMEN-WAASTEN	666	1.040	2.209	1.323	1.055	416	122	19	12	6.862	14	6.876		
MOESKROEN	2.192	3.500	6.991	3.862	2.973	1.112	329	81	67	21.107	40	21.147		
ARR. ZINNIK	7.829	11.276	21.027	13.196	10.023	3.634	1.082	310	158	68.535	83	68.618		
'S GRAVENBRAKEL	882	1.193	2.236	1.399	1.087	403	109	32	15	7.356	7	7.363		
ECAUSSINNES	401	570	1.202	807	551	190	66	12	6	3.805	6	3.811		
EDINGEN	361	629	1.312	838	641	209	69	28	12	4.099	4	4.103		
LA LOUVIERE	4.105	5.700	9.628	5.830	4.294	1.609	464	137	65	31.832	24	31.856		
LE ROEULX	274	401	963	604	508	171	51	13	12	2.997	5	3.002		
LESSEN	762	1.102	2.183	1.343	908	317	77	33	23	6.748	7	6.755		
OPZULLIK	218	280	731	562	538	176	48	11	3	2.567	5	2.572		
ZINNIK	826	1.401	2.772	1.813	1.496	559	198	44	22	9.131	25	9.156		

N.I.S. BEVOLKING OP 1-1-1996 HUISHOUDENS	TABEL OO.07 A		BLZ. 8.-								ALLE ADMINISTRA- TIEVE EENHEDEN	
	PRIVATE HUISHOUDENS NAAR GROOTTE VAN HET HUISHOUDEN EN AANTAL COLLECTIEVE HUISHOUDENS											
WOONPLAATS	PRIVATE HUISHOUDENS										TOTAAL COLLEC- TIEVE HUIS- HOUDENS	TOTAAL DER HUIS- HOUDENS
	MANNEN/ ALLEEN- WONEND	VROUWEN/ ALLEEN- WONEND	2 PER- SONEN	3 PER- SONEN	4 PER- SONEN	5 PER- SONEN	6 PER- SONEN	7 PER- SONEN	8 PER- SONEN EN MEER	TOTAAL PRIVATE HUIS- HOUDENS		
ARR. THUIN	6.224	8.869	17.861	11.312	8.400	3.257	928	274	144	57.269	96	57.365
ANDERLUES	547	835	1.562	913	598	200	65	22	8	4.750	14	4.764
BEAUMONT	320	369	773	465	359	150	55	10	6	2.507	7	2.514
BINCHE	1.376	2.177	4.322	2.689	1.806	595	163	48	34	13.210	16	13.226
CHIMAY	430	583	1.004	650	591	288	85	30	15	3.676	8	3.684
ERQUELINES	468	619	1.186	688	548	240	57	24	15	3.845	9	3.854
ESTINNES	322	372	883	595	454	173	41	21	7	2.868	6	2.874
FROIDCHAPELLE	165	166	382	172	176	90	32	7	4	1.194	3	1.197
HAM-SUR-HEURE-NALINNES	380	636	1.561	979	839	335	88	17	9	4.844	9	4.853
LOBBES	220	276	636	454	327	136	30	5	4	2.088	5	2.093
MERBES-LE-CHATEAU	160	229	471	347	224	83	33	13	4	1.564	-	1.564
MOMIGNIES	219	312	587	341	290	137	56	15	9	1.966	3	1.969
MORLANWELZ	805	1.168	2.236	1.488	1.042	387	100	31	12	7.269	8	7.277
SIVRY-RANCE	235	285	527	345	275	110	33	10	4	1.824	3	1.827
THUIN	577	842	1.731	1.186	871	333	90	21	13	5.664	5	5.669
ARR. DOORNIK	7.027	9.314	17.384	10.465	7.926	3.116	881	254	126	56.493	171	56.664
ANTOING	307	444	984	637	412	168	43	17	4	3.016	3	3.019
BRUNEHAUT	290	382	890	572	467	174	55	14	7	2.851	4	2.855
CELLES	173	256	578	388	347	141	37	12	6	1.938	9	1.947
ESTAIMPUIS	333	504	1.176	763	588	210	57	14	7	3.652	7	3.659
LEUZE-EN-HAINAUT	546	796	1.640	976	701	312	83	32	9	5.095	11	5.106
MONT-DE-L'ENCLUS	137	133	405	240	188	62	12	7	5	1.189	3	1.192
PECQ	209	280	669	395	306	112	31	7	5	2.014	7	2.021
PERUWELZ	739	995	2.033	1.212	917	376	118	45	17	6.452	39	6.491
RUMES	154	252	605	394	330	124	35	9	3	1.906	4	1.910
DOORNIK	4.139	5.272	8.404	4.888	3.670	1.437	410	97	63	28.380	84	28.464
PROV. LUIK	61.392	80.274	123.811	71.987	56.587	21.816	6.459	1.805	1.056	425.187	788	425.975
ARR. HOEI	4.699	6.247	11.377	7.227	5.745	2.233	706	181	84	38.499	199	38.698
AMAY	502	778	1.649	1.088	694	260	68	21	16	5.076	7	5.083
ANTHISNES	155	185	423	292	260	82	26	5	6	1.434	-	1.434
BURDINNE	111	134	277	194	159	78	12	3	-	968	1	969
CLAVIER	159	195	380	247	266	125	40	14	3	1.429	3	1.432
ENGIS	252	344	780	465	306	110	33	7	5	2.302	1	2.303
FERRIERES	228	249	471	259	250	92	41	9	2	1.601	7	1.608
HAMOIR	187	270	392	273	213	64	16	10	2	1.427	4	1.431
HERON	153	192	410	293	245	108	44	17	8	1.470	1	1.471
HOEI	1.542	1.990	2.318	1.197	838	364	120	31	14	8.414	151	8.565
MARCHIN	195	260	559	375	299	135	44	6	4	1.877	-	1.877
MODAVE	175	173	435	259	237	69	20	4	2	1.374	1	1.375
NANDRIN	153	188	483	368	354	146	46	10	2	1.750	7	1.757
OUFFET	92	106	271	158	161	81	24	6	1	900	1	901
TINLOT	79	109	191	139	155	58	16	7	2	756	2	758
VERLAINE	105	142	319	261	239	81	29	3	3	1.182	-	1.182
VILLERS-LE-BOUILLET	162	224	580	397	353	146	42	8	3	1.915	3	1.918
WANZE	449	708	1.439	962	716	234	85	20	11	4.624	10	4.634
ARR. LUIK	41.245	53.246	75.155	42.278	30.890	11.098	3.306	974	628	258.820	376	259.196
ANS	1.160	2.077	3.585	2.182	1.622	506	151	47	18	11.348	18	11.366
AWANS	356	462	942	703	541	165	28	4	3	3.204	5	3.209
AYWAILLE	522	615	1.201	669	595	207	81	18	9	3.917	10	3.927
BITSINGEN	320	416	939	670	503	180	53	12	8	3.101	6	3.107
BEYNE-HEUSAY	562	816	1.495	922	664	222	66	18	3	4.768	1	4.769
BLEGNV	439	532	1.254	942	852	305	88	15	4	4.431	4	4.435
CHAUDFONTAINE	839	1.247	2.630	1.534	1.256	501	116	29	7	8.159	19	8.178
COMBLAIN-AU-PONT	227	333	627	424	320	115	29	8	3	2.086	2	2.088
DALHEM	207	246	667	394	442	169	57	8	4	2.194	-	2.194
ESNEUX	786	971	1.616	923	781	293	60	13	9	5.452	20	5.472
FLEMALLE	1.245	2.040	3.759	2.150	1.403	459	121	34	15	11.226	8	11.234
FLERON	548	1.171	2.001	1.218	909	336	120	25	28	6.356	3	6.359
GRACE-HOLLOGNE	1.220	1.712	2.710	1.751	1.321	465	125	29	20	9.353	8	9.361
HERSTAL	2.062	3.104	4.894	2.748	1.942	687	166	53	34	15.690	15	15.705
JUPRELLE	338	437	837	680	560	161	47	9	5	3.074	9	3.083
LUIK	22.072	24.802	24.954	11.544	7.546	2.881	958	361	298	95.416	175	95.591
NEUPRE	304	411	1.108	758	662	203	59	6	6	3.517	3	3.520
OUPEVE	978	1.668	2.839	1.963	1.448	482	135	34	15	9.562	7	9.569

N.I.S. BEVOLKING OP 1-1-1996 HUISHOUDENS	TABEL OO.07 A		BLZ. 9.-								PRIVATE HUISHOUDENS NAAR GROOTTE VAN HET HUISHOUDEN EN AANTAL COLLECTIEVE HUISHOUDENS		ALLE ADMINISTRATIEVE EENHEDEN	
	PRIVATE HUISHOUDENS										TOTAAL COLLECTIEVE HUISHOUDENS	TOTAAL DER HUISHOUDENS		
WOONPLAATS	MANNEN ALLEEN- WONEND	VROUWEN ALLEEN- WONEND	2 PER- SONEN	3 PER- SONEN	4 PER- SONEN	5 PER- SONEN	6 PER- SONEN	7 PER- SONEN	8 PER- SONEN EN MEER	TOTAAL PRIVATE HUIS- HOUDENS				
	SAINT-NICOLAS	1.189	1.846	3.027	1.757	1.281	502	120	51	29	9.802	10	9.812	
SERAING	3.852	5.569	8.484	4.640	3.015	997	319	106	57	27.039	19	27.058		
SOUMAGNE	450	687	1.539	1.082	1.004	366	93	24	9	5.254	5	5.259		
SPRIMONT	411	516	1.254	823	799	312	106	18	13	4.252	25	4.277		
TROOZ	367	454	930	562	457	190	65	12	3	3.040	1	3.041		
WEZET	791	1.114	1.863	1.239	967	394	143	40	28	6.579	3	6.582		
ARR. VERVIERS	12.999	17.010	29.545	17.216	15.920	6.942	2.005	536	297	102.470	177	102.647		
AMEL	135	179	435	286	351	205	47	11	5	1.654	4	1.658		
AUBEL	120	194	372	227	269	136	29	3	1	1.351	2	1.353		
BAELEN	164	149	406	238	256	99	27	7	1	1.347	3	1.350		
BULLINGEN	174	286	494	345	365	182	44	11	2	1.903	-	1.903		
BURG-REULAND	140	129	377	231	268	129	41	9	2	1.326	-	1.326		
BUTGENBACH	184	231	559	347	369	176	43	11	4	1.924	3	1.927		
DISON	833	1.010	1.569	953	718	365	127	37	31	5.643	5	5.648		
EUPEN	1.017	1.516	2.307	1.197	975	324	96	15	12	7.459	9	7.468		
HERVE	520	684	1.608	1.091	1.153	491	154	31	14	5.746	9	5.755		
JALHAY	239	287	743	422	541	216	51	9	5	2.513	3	2.516		
KELMIS	635	757	1.355	725	564	201	28	7	5	4.277	1	4.278		
LIERNEUX	146	151	331	181	201	93	32	10	2	1.147	3	1.150		
LIMBURG	269	339	580	410	333	133	37	6	6	2.113	2	2.115		
LONTZEN	226	248	551	346	316	113	25	12	3	1.840	7	1.847		
MALMEDY	534	833	1.278	727	668	270	62	12	7	4.391	5	4.396		
OLNE	105	172	357	259	260	114	22	7	4	1.300	-	1.300		
PEPINSTER	395	559	990	629	582	230	65	19	14	3.483	6	3.489		
PLOMBIERES	431	456	1.043	617	599	232	64	12	4	3.458	10	3.468		
RAEREN	530	586	1.219	673	574	223	42	11	6	3.864	3	3.867		
SANKT-VITH	276	440	806	532	628	310	96	25	10	3.123	3	3.126		
SPA	664	984	1.394	624	477	229	71	17	9	4.469	33	4.502		
STAVELOT	286	408	682	420	386	202	54	16	5	2.459	6	2.465		
STOUMONT	144	181	317	181	176	67	27	7	-	1.100	5	1.105		
THEUX	384	483	1.091	734	728	315	86	22	10	3.853	8	3.861		
THIMISTER-CLERMONT	144	141	368	273	350	199	54	15	2	1.546	2	1.548		
TROIS-PONTS	125	175	275	141	145	55	14	2	3	935	2	937		
VERVIERS	3.624	4.667	6.414	3.399	2.665	1.195	453	161	123	22.701	38	22.739		
WEISMES	215	315	637	427	448	206	44	13	2	2.307	1	2.308		
WELKENRAEDT	340	450	987	581	555	232	70	18	5	3.238	4	3.242		
ARR. BORGWORM	2.449	3.771	7.734	5.266	4.032	1.543	442	114	47	25.398	36	25.434		
BERLOZ	95	159	282	222	138	55	14	6	1	972	1	973		
BRAIVES	188	279	578	420	337	131	27	8	4	1.972	3	1.975		
CRISNEE	73	132	277	219	159	42	17	3	1	923	-	923		
DONCEEL	71	115	262	196	174	69	15	6	2	910	-	910		
FAIMES	99	130	354	215	203	89	25	6	-	1.121	1	1.122		
FEXHE-LE-HAUT-CLOCHER	121	156	327	207	197	65	15	5	1	1.094	2	1.096		
GEER	92	127	243	192	156	68	24	2	3	907	1	908		
HANNUIT	409	675	1.422	961	741	347	104	27	17	4.703	9	4.712		
LJISEM	100	145	349	225	166	54	18	6	1	1.064	3	1.067		
OERLE	175	234	381	268	182	64	10	2	1	1.317	1	1.318		
REMICOURT	161	249	513	398	311	88	32	7	-	1.759	3	1.762		
SAINT-GEORGES-SUR-MEUSE	281	393	872	538	407	149	47	6	1	2.694	2	2.696		
BORGWORM	499	872	1.653	1.071	715	270	74	24	11	5.189	9	5.198		
WASSEIGES	85	105	221	134	146	52	20	6	4	773	1	774		
LUXEMBURG	10.438	14.510	26.005	15.392	15.569	7.064	2.088	547	222	91.835	199	92.034		
ARR. AARLEN	2.386	3.185	5.982	3.630	3.328	1.265	310	56	26	20.168	31	20.199		
AARLEN	1.389	1.708	2.939	1.645	1.534	591	144	20	9	9.979	21	10.000		
ATTERT	119	146	328	257	284	124	33	9	4	1.304	2	1.306		
AUBANGE	592	919	1.864	1.082	917	340	76	17	6	5.813	4	5.817		
MARTELANGE	75	88	198	111	94	20	15	1	3	605	2	607		
MESSANCY	211	324	653	535	499	190	42	9	4	2.467	2	2.469		
ARR. BASTENAKEN	1.605	2.181	3.858	2.311	2.553	1.291	423	126	43	14.391	29	14.420		
BASTENAKEN	467	689	1.161	749	861	442	143	44	17	4.573	8	4.581		
BERTOEGNE	113	123	238	139	167	106	30	10	2	928	-	928		
FAUVILLERS	63	90	160	111	117	52	27	7	1	628	2	630		
GOUVV	195	261	460	268	281	134	56	15	3	1.673	2	1.675		

N.I.S. BEVOLKING OP 1-1-1996 HUISHOUDENS	TABEL 00.07 A PRIVATE HUISHOUDENS NAAR GROOTTE VAN HET HUISHOUDEN EN AANTAL COLLECTIEVE HUISHOUDENS										BLZ. 10.- ALLE ADMINISTRATIEVE EENHEDEN	
	WOONPLAATS	MANNEN ALLEEN- WONEND	VROUWEN ALLEEN- WONEND	2 PER- SONEN	3 PER- SONEN	4 PER- SONEN	5 PER- SONEN	6 PER- SONEN	7 PER- SONEN	8 PER- SONEN EN MEER	TOTAAL PRIVATE HUIS- HOUDENS	TOTAAL COLLEC- TIEVE HUIS- HOUDENS
HOUFFALIZE	218	275	456	251	268	152	50	12	4	1.686	5	1.691
SAINTE-ODE	91	100	227	145	134	71	22	6	4	800	2	802
VAUX-SUR-SURE	122	157	363	205	269	136	56	18	5	1.331	2	1.333
VIELSALM	336	486	793	443	456	198	39	14	7	2.772	8	2.780
ARR. MARCHE-EN-FAMENNE	2.114	2.824	5.301	3.083	3.042	1.391	451	136	65	18.407	43	18.450
DURBUY	505	636	1.135	615	560	223	68	21	8	3.771	9	3.780
EREZEE	135	123	300	149	154	78	31	5	6	981	2	983
HOTTON	165	213	513	292	295	151	43	16	2	1.690	-	1.690
LA ROCHE-EN-ARDENNE	222	279	512	277	237	77	36	7	8	1.655	1	1.656
MANHAY	126	165	296	153	176	93	39	10	2	1.060	1	1.061
MARCHE-EN-FAMENNE	572	844	1.587	1.039	1.033	476	148	44	28	5.771	19	5.790
NASSOGNE	218	288	480	274	295	142	44	20	7	1.768	8	1.776
RENDEUX	95	150	250	139	123	66	23	4	1	851	1	852
TENNEVILLE	76	126	228	145	169	85	19	9	3	860	2	862
ARR. NEUFCHATEAU	2.238	3.382	5.717	3.393	3.502	1.723	523	136	50	20.664	59	20.723
BERTRIX	308	443	822	472	500	266	91	17	7	2.926	4	2.930
BOUILLON	342	443	642	345	328	138	39	10	3	2.290	6	2.296
DAVERDISSE	74	107	184	82	78	44	8	4	3	584	3	587
HERBEUMONT	89	120	176	83	88	39	6	2	1	604	1	605
LEGLISE	124	184	364	224	212	140	27	12	3	1.290	3	1.293
LIBIN	188	230	449	252	285	119	45	15	5	1.588	3	1.591
LIBRAMONT-CHEVIGNY	313	522	886	561	658	263	99	20	10	3.332	13	3.345
NEUFCHATEAU	220	364	603	370	385	225	70	12	3	2.252	3	2.255
PALISEUL	172	303	500	288	303	166	44	18	4	1.798	6	1.804
SAINTHUBERT	223	388	589	393	353	175	38	14	5	2.178	9	2.187
TELLIN	89	122	234	133	152	57	23	3	2	815	4	819
WELLIN	96	156	268	190	160	91	33	9	4	1.007	4	1.011
ARR. VIRTON	2.095	2.938	5.147	2.975	3.144	1.394	381	93	38	18.205	37	18.242
CHINY	247	337	603	292	290	125	35	6	4	1.939	5	1.944
ETALLE	158	182	429	270	328	147	46	5	3	1.568	2	1.570
FLORENVILLE	302	452	659	360	323	147	42	12	3	2.300	8	2.308
HABAY	233	361	677	414	472	219	48	18	9	2.451	7	2.458
MEIX-DEVANT-VIRTON	94	160	298	141	197	92	23	8	1	1.014	-	1.014
MUSSON	128	186	417	286	279	100	30	3	2	1.431	2	1.433
ROUVROY	83	90	186	127	103	67	18	3	4	681	1	682
SAINT-LEGER	107	165	283	202	236	94	24	8	5	1.124	-	1.124
TINTIGNY	150	201	367	212	226	108	29	11	2	1.306	-	1.306
VIRTON	593	804	1.228	671	690	295	86	19	5	4.391	12	4.403
PROV. NAMEN	19.386	27.068	49.356	30.627	25.581	10.948	3.646	1.035	580	168.227	669	168.896
ARR. DINANT	4.161	5.957	11.105	6.388	5.760	2.652	915	238	113	37.289	98	37.387
ANHEE	303	437	783	429	383	174	56	14	8	2.587	8	2.595
BEAURAING	314	539	887	501	450	258	78	12	8	3.047	12	3.059
BIEVRE	136	162	318	183	183	94	42	11	4	1.133	1	1.134
CINEY	597	879	1.552	960	864	376	125	36	16	5.405	12	5.417
DINANT	643	928	1.514	829	715	312	100	25	9	5.075	11	5.086
GEDINNE	180	268	529	254	261	114	45	12	7	1.670	2	1.672
HAMOIS	198	257	582	399	400	212	86	15	13	2.162	5	2.167
HASTIERE	276	337	676	330	237	107	27	9	8	2.007	7	2.014
HAVELANGE	130	229	511	270	260	135	60	19	9	1.623	4	1.627
HOUYET	177	263	469	276	254	120	42	16	7	1.624	2	1.626
ONHAYE	93	140	317	222	192	86	27	8	2	1.087	-	1.087
ROCHFORT	523	674	1.281	829	736	292	94	29	12	4.470	10	4.480
SOMME-LEUZE	172	183	492	249	230	99	39	4	3	1.471	-	1.471
VRESSE-SUR-SEMOIS	173	250	376	174	124	58	18	8	1	1.182	8	1.190
VVOIR	246	411	818	483	471	215	76	20	6	2.746	16	2.762
ARR. NAMEN	12.471	17.492	31.025	19.841	16.136	6.883	2.282	687	410	107.227	525	107.752
ANDENNE	1.038	1.488	2.725	1.702	1.319	545	178	63	41	9.099	9	9.108
ASSESE	148	216	531	383	408	189	65	14	6	1.960	2	1.962
EGHEZEE	377	558	1.262	970	813	367	121	32	24	4.524	6	4.530
FERNELMONT	156	264	588	437	397	210	64	15	4	2.135	2	2.137
FLOREFFE	264	359	686	559	416	180	57	24	10	2.555	6	2.561
FOSESSE-LA-VILLE	382	368	959	652	529	215	69	20	12	3.206	4	3.210
GEMBLOUX	691	1.045	2.265	1.457	1.251	464	152	48	18	7.391	226	7.617

WOONPLAATS	PRIVATE HUISHOUDENS										TOTAAL COLLECTIEVE HUISHOUDENS	TOTAAL DER HUISHOUDENS
	MANNEN ALLEEN-WONEND	VROUWEN ALLEEN-WONEND	2 PER-SONEN	3 PER-SONEN	4 PER-SONEN	5 PER-SONEN	6 PER-SONEN	7 PER-SONEN	8 PER-SONEN EN MEER	TOTAAL PRIVATE HUISHOUDENS		
GESVES	198	230	536	358	360	155	46	15	3	1.901	6	1.907
JEMEPPE-SUR-SAMBRE	595	872	2.074	1.425	1.001	386	122	40	27	6.542	12	6.554
LA BRUYERE	160	262	687	528	535	236	96	17	11	2.532	4	2.536
METTET	349	495	1.157	771	719	293	90	27	14	3.915	5	3.920
NAMEN	6.220	8.593	12.109	6.970	5.462	2.431	831	258	171	43.045	209	43.254
OHEY	134	183	415	264	255	117	40	3	8	1.419	-	1.419
PROFONDEVILLE	402	513	1.022	691	682	309	92	21	14	3.746	10	3.756
SAMBREVILLE	1.060	1.656	3.213	2.151	1.545	620	217	75	42	10.579	19	10.598
SOMBREFFE	297	390	796	523	444	166	42	15	5	2.678	5	2.683
ARR. PHILIPPEVILLE	2.754	3.619	7.226	4.398	3.685	1.413	449	110	57	23.711	46	23.757
CERFONTAINE	180	245	538	324	231	106	26	5	5	1.660	1	1.661
COUVIN	688	905	1.562	857	799	280	104	26	14	5.235	15	5.250
DOISCHE	140	174	333	204	179	84	16	5	3	1.138	4	1.142
FLORENNES	356	534	1.137	814	627	277	107	36	14	3.902	9	3.911
PHILIPPEVILLE	486	546	980	508	442	176	59	8	5	3.210	5	3.215
VIROINVAL	368	464	786	392	318	105	36	6	2	2.477	3	2.480
WALCOURT	536	751	1.890	1.299	1.089	385	101	24	14	6.089	9	6.098

N.I.S.

TABEL 00.07 A

BLZ. 11.-

BEVOLKING
OP 1-1-1996PRIVATE HUISHOUDENS NAAR GROOTTE VAN HET HUISHOUDEN
EN AANTAL COLLECTIEVE HUISHOUDENSALLE ADMINISTRATIEVE
EENHEDEN

HUISHOUDENS

N.I.S. BEVOLKING OP 1-1-1996 HUISHOUDENS	TABEL 00.07 B PRIVATE HUISHOUDENS WAARVAN DE REFERENTIEPERSOON VAN VREEMDE NATIONALITEIT IS, NAAR GROOTTE VAN HET HUISHOUDEN									ARRONDISSEMENTEN
	BLZ. 1.-									
WOONPLAATS	MANNEN ALLEEN- WONEND	VROUWEN ALLEEN- WONEND	2 PER- SONEN	3 PER- SONEN	4 PER- SONEN	5 PER- SONEN	6 PER- SONEN	7 PER- SONEN	8 PER- SONEN EN MEER	TOTAAL PRIVATE HUIS- HOUDENS
HET RIJK	77.669	54.521	87.768	64.704	61.023	28.416	12.318	6.042	7.238	399.699
BRUSSELS HOOFDSTEDELIJK GEW.	33.411	24.777	21.712	16.329	14.444	7.027	3.845	2.140	2.669	126.354
VLAAMS GEWEST	20.235	11.752	26.919	18.067	18.692	9.290	4.421	2.254	3.194	114.824
WAALS GEWEST	24.023	17.992	39.137	30.308	27.887	12.099	4.052	1.648	1.375	158.521
WAARVAN DUITSTALIGE GEMEENS.	912	650	1.612	922	724	297	59	22	14	5.212
PROV. ANTWERPEN	9.578	4.776	10.346	5.695	5.501	2.846	1.530	931	1.689	42.892
ARR. ANTWERPEN	8.240	4.013	7.258	4.133	3.892	2.013	1.166	711	1.352	32.778
ARR. MECHELEN	395	192	638	496	480	345	222	176	287	3.231
ARR. TURNHOUT	943	571	2.450	1.066	1.129	488	142	44	50	6.883
VLAAMS BRABANT	3.677	2.714	4.530	3.843	4.573	1.772	590	187	203	22.089
ARR. HALLE-VILVOORDE	1.420	1.226	3.050	2.729	3.300	1.235	412	140	147	13.659
ARR. LEUVEN	2.257	1.488	1.480	1.114	1.273	537	178	47	56	8.430
LIMBURG	2.834	1.871	6.620	4.621	4.999	2.790	1.261	581	565	26.142
ARR. HASSELT	1.202	706	2.246	2.066	2.303	1.456	762	369	355	11.465
ARR. MAASEIK	759	520	2.392	1.293	1.429	657	271	128	130	7.579
ARR. TONGEREN	873	645	1.982	1.262	1.267	677	228	84	80	7.098
OOST-VLAANDEREN	2.493	1.298	3.131	2.417	2.280	1.367	858	481	642	14.967
ARR. AALST	170	64	287	237	233	110	61	33	22	1.217
ARR. DENDERMONDE	131	44	212	199	194	134	88	52	55	1.109
ARR. EEKLO	118	55	307	178	178	62	16	6	7	927
ARR. GENT	1.634	955	1.450	1.144	1.027	697	445	245	279	7.876
ARR. OUDENAARDE	78	41	164	124	121	70	46	26	71	741
ARR. SINT-NIKLAAS	362	139	711	535	527	294	202	119	208	3.097
WEST-VLAANDEREN	1.653	1.093	2.292	1.491	1.339	515	182	74	95	8.734
ARR. BRUGGE	426	279	574	300	273	113	38	7	8	2.018
ARR. DIKSMUIDE	13	9	30	10	17	12	1	1	1	94
ARR. IEPER	122	99	253	209	217	65	28	10	6	1.009
ARR. KORTRIJK	445	293	616	492	457	183	60	35	56	2.637
ARR. OOSTENDE	378	250	382	182	129	62	20	7	4	1.414
ARR. ROESLARE	90	28	121	98	84	29	13	1	3	467
ARR. TIELT	40	16	56	51	56	17	16	11	15	278
ARR. VEURNE	139	119	260	149	106	34	6	2	2	817
WAALS BRABANT	1.739	1.180	2.559	2.122	2.517	1.135	397	151	140	11.940
ARR. NIJVEL	1.739	1.180	2.559	2.122	2.517	1.135	397	151	140	11.940
HENEGOUWEN	10.079	8.459	19.017	15.594	13.784	6.063	1.980	788	625	76.389
ARR. AAT	193	156	432	388	300	141	39	17	22	1.688
ARR. CHARLEROI	4.338	3.243	7.606	6.338	5.689	2.585	951	418	380	31.548
ARR. BERGEN	2.541	2.237	4.136	3.354	2.920	1.240	404	148	94	17.074
ARR. MOESKROEN	446	630	1.277	1.017	748	368	103	38	34	4.661
ARR. ZINNIK	1.140	949	2.615	2.196	2.122	921	273	93	48	10.357
ARR. THUIN	740	674	1.787	1.460	1.306	502	122	46	29	6.666
ARR. DOORNIK	681	570	1.164	841	699	306	88	28	18	4.395
PROV. LUIK	10.040	6.839	14.142	9.993	9.045	3.803	1.288	565	471	56.186
ARR. HOEI	300	199	547	416	367	151	41	23	12	2.056
ARR. LUIK	7.662	5.344	10.379	7.487	6.838	2.800	944	417	358	42.229
ARR. VERVIERS	1.968	1.238	3.000	1.917	1.678	779	285	119	99	11.083
ARR. BORGWORM	110	58	216	173	162	73	18	6	2	818
LUXEMBURG	844	497	1.263	966	984	372	134	37	19	5.116
ARR. AARLEN	403	223	600	471	429	156	37	9	5	2.333
ARR. BASTENAKEN	81	40	111	80	96	35	17	7	3	470
ARR. MARCHE-EN-FAMENNE	105	54	158	102	98	45	27	10	8	607
ARR. NEUFCHATEAU	104	74	123	95	98	47	20	4	1	566
ARR. VIRTON	151	106	271	218	263	89	33	7	2	1.140
PROV. NAMEN	1.321	1.017	2.156	1.633	1.557	726	253	107	120	8.890
ARR. DINANT	195	167	387	245	239	103	36	8	10	1.390
ARR. NAMEN	997	730	1.485	1.162	1.124	543	199	92	104	6.436
ARR. PHILIPPEVILLE	129	120	284	226	194	80	18	7	6	1.064

**HUISHOUDENS
OP 1-1-1997**

N.I.S. BEVOLKING OP 1-1-1997 HUISHOUDENS	TABEL OO.07 A PRIVATE HUISHOUDENS NAAR GROOTTE VAN HET HUISHOUDEN EN AANTAL COLLECTIEVE HUISHOUDENS										BLZ. 1.- ARRONDISSEMENTEN	
	WOONPLAATS	MANNEN ALLEEN- WONEND	VROUWEN ALLEEN- WONEND	2 PER- SONEN	3 PER- SONEN	4 PER- SONEN	5 PER- SONEN	6 PER- SONEN	7 PER- SONEN	8 PER- SONEN EN MEER	TOTAAL PRIVATE HUIS- HOUDENS	TOTAAL COLLEC- TIEVE HUIS- HOUDENS
HET RIJK	547.051	705.622	1.267.540	719.550	595.331	217.079	63.536	18.482	13.138	4.147.329	6.568	4.153.897
BRUSSELS HOOFDSTEDELIJK GEW.	105.879	128.911	112.789	52.825	38.042	15.591	6.583	3.058	3.155	466.833	654	467.487
VLAAMS GEWEST	265.811	343.484	754.246	426.836	367.959	126.167	33.993	8.903	6.400	2.333.799	3.232	2.337.031
WAALS GEWEST	175.361	233.227	400.505	239.889	189.330	75.321	22.960	6.521	3.583	1.346.697	2.682	1.349.379
WAARVAN DUITSTALIGE GEMEENS.	3.383	4.379	8.268	4.635	4.439	1.849	453	112	50	27.568	30	27.598
PROV. ANTWERPEN	89.761	109.250	213.711	111.754	94.948	33.976	9.627	2.685	2.710	668.422	844	669.266
ARR. ANTWERPEN	63.033	76.224	124.647	59.425	48.428	18.633	5.698	1.703	2.047	399.838	525	400.363
ARR. MECHELEN	12.339	16.721	40.731	22.708	17.809	6.028	1.734	487	443	119.000	152	119.152
ARR. TURNHOUT	14.389	16.305	48.333	29.621	28.711	9.315	2.195	495	220	149.584	167	149.751
VLAAMS BRABANT	43.400	59.087	128.724	74.791	63.838	21.393	5.475	1.295	694	398.697	458	399.155
ARR. HALLE-VILVOORDE	19.900	29.731	70.679	41.765	36.206	11.795	2.984	762	409	214.231	245	214.476
ARR. LEUVEN	23.500	29.356	58.045	33.026	27.632	9.598	2.491	533	285	184.466	213	184.679
LIMBURG	25.888	31.335	85.997	58.721	55.601	19.110	5.264	1.499	969	284.384	451	284.835
ARR. HASSELT	13.308	16.652	42.593	28.715	26.024	8.763	2.522	809	558	139.944	199	140.143
ARR. MAASEIK	6.082	6.981	22.662	15.251	16.624	5.759	1.455	403	221	75.438	91	75.529
ARR. TONGEREN	6.498	7.702	20.742	14.755	12.953	4.588	1.287	287	190	69.002	161	69.163
PROV. OOST-VLAANDEREN	59.243	79.015	178.665	102.176	82.793	26.693	7.329	2.031	1.346	539.291	726	540.017
ARR. AALST	9.951	13.698	34.522	22.209	16.532	4.538	1.128	313	144	103.035	112	103.147
ARR. DENDERMONDE	6.629	9.160	24.201	14.782	11.851	3.748	948	251	134	71.704	92	71.796
ARR. EEKLO	3.440	4.269	10.736	5.917	5.004	1.531	420	80	53	31.450	36	31.486
ARR. GENT	26.485	34.970	65.915	34.442	28.628	9.714	2.725	820	524	204.223	313	204.536
ARR. OUDENAARDE	4.097	5.847	14.255	8.527	7.122	2.513	735	177	154	43.427	71	43.498
ARR. SINT-NIKLAAS	8.641	11.071	29.036	16.299	13.656	4.649	1.373	390	337	85.452	102	85.554
PROV. WEST-VLAANDEREN	47.519	64.797	147.149	79.394	70.779	24.995	6.298	1.393	681	443.005	753	443.758
ARR. BRUGGE	12.310	17.189	35.537	19.152	16.566	5.587	1.406	298	124	108.169	193	108.362
ARR. DIKSMUIDE	1.546	2.094	5.931	3.360	3.152	1.200	289	85	46	17.703	34	17.737
ARR. IEPER	3.771	5.051	13.087	7.003	6.648	2.787	739	162	82	39.330	60	39.390
ARR. KORTRIJK	10.791	14.863	35.177	19.943	18.301	6.434	1.567	316	182	107.574	195	107.769
ARR. OOSTENDE	8.720	11.442	20.890	9.862	7.477	2.440	683	150	68	61.732	95	61.827
ARR. ROESELARE	4.741	6.531	17.880	10.270	9.302	3.222	802	168	75	52.991	75	53.066
ARR. TIELT	2.753	3.606	10.636	6.254	6.210	2.105	480	135	62	32.241	62	32.303
ARR. VEURNE	2.887	4.021	8.011	3.550	3.123	1.220	332	79	42	23.265	39	23.304
WAALS BRABANT	13.964	18.964	37.704	24.075	21.790	8.990	2.793	729	383	129.392	213	129.605
ARR. NIJVEL	13.964	18.964	37.704	24.075	21.790	8.990	2.793	729	383	129.392	213	129.605
HENEGOUWEN	67.225	91.201	161.433	98.339	69.996	26.757	8.013	2.427	1.395	526.786	875	527.661
ARR. AAT	3.441	4.801	9.715	6.324	4.465	1.703	477	140	70	31.136	42	31.178
ARR. CHARLEROI	25.438	33.429	54.165	32.378	21.811	8.519	2.650	901	600	179.891	213	180.104
ARR. BERGEN	13.744	18.854	31.513	19.491	13.637	5.034	1.536	427	240	104.476	230	104.706
ARR. MOESKROEN	2.989	4.618	9.210	5.212	3.956	1.519	433	106	79	28.122	50	28.172
ARR. ZINNIK	8.164	11.382	21.204	13.213	9.935	3.624	1.081	330	156	69.089	77	69.166
ARR. THUIN	6.245	8.770	18.070	11.350	8.330	3.244	939	289	136	57.373	90	57.463
ARR. DOORNIK	7.204	9.347	17.556	10.371	7.862	3.114	897	234	114	56.699	173	56.872
PROV. LUIK	63.007	80.841	124.857	71.500	56.396	21.704	6.439	1.815	1.026	427.585	759	428.344
ARR. HOEI	4.889	6.290	11.610	7.249	5.704	2.259	683	184	83	38.951	185	39.136
ARR. LUIK	42.160	53.500	75.307	41.817	30.652	11.094	3.317	983	614	259.444	367	259.811
ARR. VERVIERS	13.431	17.220	30.022	17.136	15.973	6.872	1.991	538	282	103.465	172	103.637
ARR. BORGWORM	2.527	3.831	7.918	5.298	4.067	1.479	448	110	47	25.725	35	25.760
LUXEMBURG	10.846	14.747	26.388	15.416	15.567	7.021	2.087	541	214	92.827	198	93.025
ARR. AARLEN	2.437	3.279	6.026	3.597	3.350	1.258	312	62	26	20.347	32	20.379
ARR. BASTENAKEN	1.705	2.232	3.885	2.322	2.570	1.293	432	117	43	14.599	29	14.628
ARR. MARCHÉ-EN-FAMENNE	2.230	2.857	5.473	3.092	3.035	1.379	449	140	59	18.714	44	18.758
ARR. NEUFCHATEAU	2.306	3.417	5.826	3.388	3.517	1.678	521	128	48	20.829	59	20.888
ARR. VIRTON	2.168	2.962	5.178	3.017	3.095	1.413	373	94	38	18.338	34	18.372
PROV. NAMEN	20.319	27.474	50.123	30.559	25.581	10.849	3.628	1.009	565	170.107	637	170.744
ARR. DINANT	4.369	6.080	11.283	6.301	5.799	2.667	890	259	113	37.761	94	37.855
ARR. NAMEN	13.045	17.727	31.530	19.863	16.119	6.784	2.278	655	390	108.391	494	108.885
ARR. PHILIPPEVILLE	2.905	3.667	7.310	4.395	3.663	1.398	460	95	62	23.955	49	24.004

N.I.S. BEVOLKING OP 1-1-1997 HUISHOUDENS	TABEL OO.07 A		BLZ. 1.-								ALLE ADMINISTRATIEVE EENHEDEN	
	PRIVATE HUISHOUDENS NAAR GROOTTE VAN HET HUISHOUDEN EN AANTAL COLLECTIEVE HUISHOUDENS											
WOONPLAATS	PRIVATE HUISHOUDENS										TOTAAL COLLECTIEVE HUISHOUDENS	TOTAAL DER HUISHOUDENS
	MANNEN ALLEEN-WONEND	VROUWEN ALLEEN-WONEND	2 PERSONEN	3 PERSONEN	4 PERSONEN	5 PERSONEN	6 PERSONEN	7 PERSONEN	8 PERSONEN EN MEER	TOTAAL PRIVATE HUISHOUDENS		
HET RIJK	547.051	705.622	1.267.540	719.550	595.331	217.079	63.536	18.482	13.138	4.147.329	6.568	4.153.897
BRUSSELS HOOFDST. GEW.	105.879	128.911	112.789	52.825	38.042	15.591	6.583	3.058	3.155	466.833	654	467.487
ARR. BRUSSEL-HOOFDSTAD	105.879	128.911	112.789	52.825	38.042	15.591	6.583	3.058	3.155	466.833	654	467.487
ANDERLECHT	8.585	10.375	11.726	5.173	3.512	1.408	557	277	264	41.877	33	41.910
OUDEGEM	2.411	3.622	3.940	1.827	1.446	464	129	27	16	13.882	26	13.908
SINT-AGATHA-BERCHEM	1.108	1.897	2.631	1.198	936	298	98	32	14	8.212	15	8.227
BRUSSEL	19.668	19.066	14.039	6.904	4.764	2.114	1.028	566	673	68.822	38	68.860
ETTERBEEK	5.425	6.955	4.304	1.974	1.347	548	238	84	61	20.936	42	20.978
EVERE	2.239	3.721	4.331	1.996	1.234	446	178	64	57	14.266	6	14.272
VORST	3.930	5.487	5.913	2.772	1.892	751	327	186	130	21.388	33	21.421
GANSBLOEM	1.510	2.967	3.238	1.184	799	220	68	27	18	10.031	19	10.050
ELSENE	14.060	14.568	7.532	3.355	2.365	817	303	115	70	43.185	63	43.248
JETTE	2.727	4.687	5.655	2.467	1.624	570	196	75	75	18.076	33	18.109
KOEKELBERG	1.350	1.717	2.068	958	621	265	123	67	49	7.218	10	7.228
SINT-JANS-MOLENBEEK	6.522	7.758	7.469	3.793	2.435	1.218	683	433	541	30.852	14	30.866
SINT-GILLIS	6.484	5.685	4.402	2.244	1.595	666	314	157	215	21.762	37	21.799
SINT-JOOST-TEN-NODE	2.756	2.247	1.722	924	780	498	330	162	170	9.589	22	9.611
SCHAARBEEK	11.803	12.412	10.334	5.202	4.007	1.965	1.082	561	690	48.056	85	48.141
UKKEL	5.797	9.794	9.629	4.497	3.619	1.335	396	87	50	35.204	86	35.290
WATERMAAL-BOSVOORDE	2.347	3.578	3.060	1.471	1.231	403	73	28	6	12.197	25	12.222
SINT-LAMBRECHTS-WOLUWE	4.471	7.766	6.026	2.631	1.907	784	201	58	32	23.876	31	23.907
SINT-PIETERS-WOLUWE	2.686	4.609	4.770	2.255	1.928	821	259	52	24	17.404	36	17.440
VLAAMS GEWEST	265.811	343.484	754.246	426.836	367.959	126.167	33.993	8.903	6.400	2.333.799	3.232	2.337.031
PROV. ANTWERPEN	89.761	109.250	213.711	111.754	94.948	33.976	9.627	2.685	2.710	668.422	844	669.266
ARR. ANTWERPEN	63.033	76.224	124.647	59.425	48.428	18.633	5.698	1.703	2.047	399.838	525	400.363
AARTSELAAR	356	502	1.726	1.192	992	331	81	14	2	5.196	4	5.200
ANTWERPEN	46.036	53.278	63.993	26.017	17.151	6.708	2.403	1.040	1.723	218.349	285	218.634
BOECHOUT	361	450	1.286	810	789	323	101	14	9	4.143	12	4.155
BOOM	882	1.196	2.384	1.062	695	194	61	29	20	6.523	8	6.531
BORSBEEK	466	592	1.560	823	579	167	39	5	6	4.237	6	4.243
BRASSCHAAT	1.531	1.983	4.670	2.445	2.372	966	249	46	21	14.283	34	14.317
BRECHT	670	781	2.727	1.747	1.714	669	195	40	13	8.556	14	8.570
EDEGEM	806	1.314	3.122	1.522	1.368	568	146	30	16	8.892	8	8.900
ESSEN	509	637	1.784	977	1.135	485	119	33	18	5.697	7	5.704
HEMIKSEM	446	570	1.383	729	483	168	42	4	8	3.833	2	3.835
HOVE	207	348	841	467	574	326	77	12	6	2.858	2	2.860
KALMTHOUT	504	655	1.957	1.084	1.162	511	157	26	18	6.074	7	6.081
KAPellen	853	1.237	3.403	1.755	1.707	571	160	30	10	9.726	21	9.747
KONTICH	563	787	2.373	1.320	1.298	564	149	34	19	7.107	6	7.113
LINT	193	246	822	501	575	240	68	15	6	2.666	2	2.668
MALLE	409	507	1.477	904	962	383	109	22	7	4.780	12	4.792
MORTSEL	1.346	2.007	3.546	1.486	1.404	600	156	33	24	10.602	9	10.611
NIEL	393	464	1.349	645	376	129	53	12	5	3.426	3	3.429
RANST	547	627	1.897	1.237	1.271	463	131	34	10	6.217	9	6.226
RUMST	464	576	1.918	1.147	945	339	78	10	9	5.486	5	5.491
SHELLE	225	333	1.111	634	457	133	38	14	4	2.949	5	2.954
SCHILDE	634	944	2.337	1.264	1.330	544	159	17	15	7.244	9	7.253
SCHOTEN	1.274	1.925	4.511	2.301	1.902	710	172	38	21	12.854	17	12.871
STABROEK	521	608	2.155	1.402	1.150	342	97	20	9	6.304	2	6.306
WIJNEGEM	301	505	1.154	545	527	193	62	12	2	3.301	8	3.309
WOMMELGEM	371	484	1.479	871	775	248	64	16	9	4.317	5	4.322
WUUSTWEZEL	537	619	1.823	1.080	1.256	525	166	29	7	6.042	4	6.046
ZANDHOVEN	322	377	1.286	833	874	326	102	16	5	4.141	6	4.147
ZOERSEL	451	669	2.097	1.339	1.500	562	156	38	11	6.823	9	6.832
ZWIJNDRECHT	855	1.003	2.476	1.286	1.105	345	108	20	14	7.212	4	7.216
ARR. MECHELEN	12.339	16.721	40.731	22.708	17.809	6.028	1.734	487	443	119.000	152	119.152
BERLAAR	332	427	1.340	804	612	185	55	13	9	3.777	6	3.783
BONHEIDEN	381	567	1.698	1.009	863	347	90	18	4	4.977	18	4.995
BORNEM	644	850	2.549	1.555	1.371	413	94	17	8	7.501	6	7.507
DUFFEL	621	865	1.988	1.089	944	394	78	18	9	6.006	7	6.013
HEIST-OP-DEN-BERG	1.363	1.697	4.898	3.232	2.281	669	199	39	17	14.395	14	14.409
LIER	1.454	2.134	4.644	2.301	1.667	587	180	52	44	13.063	20	13.083

N.I.S. BEVOLKING OP 1-1-1997 HUISHOUDENS	TABEL 00.07 A PRIVATE HUISHOUDENS NAAR GROOTTE VAN HET HUISHOUDEN EN AANTAL COLLECTIEVE HUISHOUDENS									BLZ. 2.- ALLE ADMINISTRATIEVE EENHEDEN		
	WOONPLAATS	PRIVATE HUISHOUDENS									TOTAAL COLLECTIEVE HUISHOUDENS	TOTAAL DER HUISHOUDENS
MANNEN ALLEEN-WONEND		VROUWEN ALLEEN-WONEND	2 PER-SONEN	3 PER-SONEN	4 PER-SONEN	5 PER-SONEN	6 PER-SONEN	7 PER-SONEN	8 PER-SONEN EN MEER	TOTAAL PRIVATE HUISHOUDENS		
MECHELEN	4.106	5.728	10.519	4.870	3.700	1.414	503	195	280	31.315	36	31.351
NIJLEN	611	736	2.584	1.634	1.326	448	122	26	9	7.496	8	7.504
PUTTE	510	597	2.025	1.259	969	289	87	13	8	5.757	6	5.763
PUURS	470	666	1.965	1.232	1.073	334	75	17	3	5.835	12	5.847
SINT-AMANDS	202	286	892	577	501	173	39	16	5	2.691	3	2.694
SINT-KATELIJNE-WAVER	712	825	2.456	1.373	1.228	401	104	20	16	7.135	6	7.141
WILLEBROEK	933	1.343	3.173	1.773	1.274	374	108	43	31	9.052	10	9.062
ARR. TURNHOUT	14.389	16.305	48.333	29.621	28.711	9.315	2.195	495	220	149.584	167	149.751
ARENDONK	364	416	1.373	807	822	276	86	31	7	4.182	7	4.189
BAARLE-HERTOG	98	124	258	118	133	66	16	1	4	818	2	820
BALEN	611	715	2.373	1.558	1.353	416	72	21	6	7.125	4	7.129
BEERSE	453	465	1.591	1.117	1.169	435	98	21	9	5.358	7	5.365
DESSSEL	245	323	1.078	684	661	144	32	3	6	3.176	2	3.178
GEEL	1.322	1.580	4.114	2.475	2.312	686	168	33	16	12.706	19	12.725
GROBBENDONK	417	392	1.316	829	695	242	63	12	4	3.970	2	3.972
HERENTALS	1.075	1.307	3.226	1.874	1.694	529	131	28	17	9.881	17	9.898
HERENTHOUT	261	286	1.018	712	570	159	47	10	2	3.065	2	3.067
HERSELT	497	512	1.826	1.059	912	235	68	12	1	5.122	4	5.126
HOOGSTRATEN	597	542	1.932	986	1.252	574	139	28	11	6.061	6	6.067
HULSHOUT	338	347	1.100	710	529	157	35	4	4	3.224	1	3.225
KASTERLEE	493	544	1.799	1.211	1.447	476	107	24	10	6.111	6	6.117
LAAKDAL	514	503	1.737	1.242	1.095	284	66	16	6	5.463	5	5.468
LILLE	453	417	1.545	1.032	1.164	397	101	26	14	5.149	5	5.154
MEERHOUT	287	338	1.133	724	666	207	45	17	4	3.421	3	3.424
MERKSPLAS	215	200	705	485	626	305	55	13	2	2.606	4	2.610
MOL	1.140	1.427	3.953	2.294	2.203	656	151	41	16	11.881	14	11.895
OLEN	315	360	1.231	875	841	226	54	9	7	3.918	2	3.920
OUD-TURNHOUT	263	323	1.499	885	996	297	80	18	5	4.366	3	4.369
RAVELS	401	435	1.530	801	995	358	82	13	5	4.620	6	4.626
RETIE	259	307	1.094	708	762	244	54	7	5	3.440	1	3.441
RIJKEVORSEL	311	343	1.162	752	709	286	73	11	11	3.658	4	3.662
TURNHOUT	2.259	2.758	5.332	2.658	2.183	750	178	45	32	16.195	27	16.222
VORSELAAR	279	265	827	576	541	150	34	6	7	2.685	5	2.690
VOSSELAAR	210	282	1.134	681	783	279	55	14	-	3.438	3	3.441
WESTERLO	712	794	2.447	1.768	1.598	481	105	31	9	7.945	6	7.951
VLAAMS BRABANT	43.400	59.087	128.724	74.791	63.838	21.393	5.475	1.295	694	398.697	458	399.155
ARR. HALLE-VILVOORDE	19.900	29.731	70.679	41.765	36.206	11.795	2.984	762	409	214.231	245	214.476
AFFLIGEM	294	473	1.453	982	817	240	57	16	8	4.340	3	4.343
ASSE	1.072	1.656	3.787	2.210	1.650	499	125	34	21	11.054	12	11.066
BEERSEL	719	1.048	2.883	1.721	1.513	546	131	33	14	8.608	8	8.616
BEVER	63	123	205	138	131	49	16	5	-	730	-	730
DILBEEK	1.340	1.979	5.091	2.807	2.360	805	175	46	18	14.621	26	14.647
DROGENBOS	233	377	627	335	256	84	19	11	5	1.947	6	1.953
GALMAARDEN	221	306	967	709	519	130	31	13	1	2.897	2	2.899
GOOIK	234	312	963	645	649	216	57	14	3	3.093	2	3.095
GRIMBERGEN	1.344	2.119	4.666	2.458	2.020	586	119	34	15	13.361	19	13.380
HALLE	1.402	2.168	4.602	2.562	1.952	622	186	55	39	13.588	12	13.600
HERNE	163	253	741	474	457	129	52	12	5	2.286	3	2.289
HOEILAART	375	564	1.251	688	645	217	50	13	2	3.805	5	3.810
KAMPENHOUT	380	467	1.249	818	727	264	57	16	5	3.983	6	3.989
KAPELLE-OP-DEN-BOS	242	329	1.104	713	620	188	67	11	6	3.280	2	3.282
KRAAINEM	425	727	1.525	855	788	382	110	29	13	4.854	7	4.861
LENNIK	298	388	996	638	655	159	52	6	4	3.196	8	3.204
LIEDEKERKE	363	515	1.583	1.085	745	186	37	6	4	4.524	4	4.528
LINKEBEEK	288	391	514	324	290	91	38	5	1	1.942	3	1.945
LONDERZEEL	560	830	2.150	1.340	1.271	350	82	8	5	6.596	3	6.599
MACHELEN	452	785	1.582	932	681	207	59	11	12	4.721	5	4.726
MEISE	502	699	2.047	1.354	1.337	438	98	34	12	6.521	9	6.530
MERCHTEM	483	617	1.689	1.036	978	326	96	13	12	5.250	3	5.253
OPWIJK	360	479	1.401	924	799	274	59	21	3	4.320	2	4.322
OVERIJSE	698	1.171	2.861	1.685	1.708	571	132	30	6	8.862	17	8.879
PEPINGEN	116	117	422	308	297	115	24	8	4	1.411	3	1.414
ROOSDAAL	289	362	1.222	800	758	241	65	16	8	3.761	6	3.767
SINT-GENESIUS-RODE	462	764	1.899	1.208	1.301	550	129	44	23	6.380	16	6.396
SINT-PIETERS-LEEUV	1.052	1.594	4.013	2.333	1.899	585	149	29	20	11.674	9	11.683
STEENOKKERZEEL	289	430	1.366	783	646	232	54	15	7	3.822	6	3.828

N.I.S. BEVOLKING OP 1-1-1997 HUISHOUDENS	TABEL 00.07 A PRIVATE HUISHOUDENS NAAR GROOTTE VAN HET HUISHOUDEN EN AANTAL COLLECTIEVE HUISHOUDENS									BLZ. 3.- ALLE ADMINISTRATIEVE EENHEDEN		
	PRIVATE HUISHOUDENS										TOTAAL COLLECTIEVE HUISHOUDENS	TOTAAL DER HUISHOUDENS
WOONPLAATS	MANNEN ALLEEN-WONEND	VROUWEN ALLEEN-WONEND	2 PER-SONEN	3 PER-SONEN	4 PER-SONEN	5 PER-SONEN	6 PER-SONEN	7 PER-SONEN	8 PER-SONEN EN MEER	TOTAAL PRIVATE HUISHOUDENS		
TERNAT	385	576	1.699	1.129	1.066	303	64	11	9	5.242	3	5.245
VILVOORDE	1.891	2.780	4.702	2.422	1.821	543	197	70	59	14.485	14	14.499
WEMMEL	599	982	1.895	1.017	840	255	72	12	8	5.680	9	5.689
WEZEMBEEK-OPPEM	426	727	1.457	848	948	457	92	31	11	4.997	5	5.002
ZAVENTEM	1.293	1.733	3.545	1.911	1.675	515	117	29	31	10.849	6	10.855
ZEMST	587	890	2.522	1.573	1.387	440	116	21	15	7.551	1	7.552
ARR. LEUVEN	23.500	29.356	58.045	33.026	27.632	9.598	2.491	533	285	184.466	213	184.679
AARSCHOT	1.312	1.608	4.062	2.301	1.577	423	84	17	7	11.391	20	11.411
BEGIJNENDIJK	246	306	1.157	804	599	181	47	6	6	3.352	1	3.353
BEKKEVOORT	183	205	697	437	368	128	39	10	6	2.073	1	2.074
BERTEM	237	377	993	636	641	217	56	15	8	3.180	3	3.183
BIERBEEK	229	333	932	533	671	256	68	14	9	3.045	8	3.053
BOORTMEERBEEK	334	452	1.462	843	799	284	64	7	4	4.249	2	4.251
BOUTERSEM	212	255	820	540	460	191	44	11	6	2.539	3	2.542
DIEST	1.166	1.463	2.760	1.650	1.311	441	120	31	19	8.961	16	8.977
GEETBETS	225	262	704	476	386	125	24	4	2	2.208	1	2.209
GLABBEEK	144	176	621	389	341	123	27	4	4	1.829	1	1.830
HAACHT	396	572	1.653	936	913	265	79	23	12	4.849	7	4.856
HERENT	550	850	2.161	1.200	1.294	531	151	25	15	6.777	5	6.782
HOEGAARDEN	238	381	782	457	347	118	34	9	6	2.372	3	2.375
HOLSBEEK	249	295	985	607	595	241	70	13	4	3.059	3	3.062
HULDENBERG	272	378	1.030	635	618	207	47	15	4	3.206	6	3.212
KEERBERGEN	315	457	1.358	913	853	283	72	15	4	4.270	2	4.272
KORTENAKEN	244	291	921	631	499	167	45	10	3	2.811	2	2.813
KORTENBERG	716	1.046	2.143	1.207	1.127	408	90	18	12	6.767	1	6.768
LANDEN	479	770	1.991	1.363	816	245	55	9	4	5.732	4	5.736
LEUVEN	9.534	10.658	11.660	4.884	4.052	1.629	450	114	66	43.047	61	43.108
LINTER	188	317	841	570	449	144	49	7	3	2.568	1	2.569
LUBBEEK	334	418	1.474	1.007	975	365	104	23	6	4.706	5	4.711
OUDEHEVERLEE	260	342	1.103	625	763	357	103	29	9	3.591	4	3.595
ROTSelaar	512	598	1.760	1.046	988	383	84	16	12	5.399	2	5.401
SCHERPENHEUVEL-ZICHEM	800	1.102	3.121	1.887	1.343	328	66	16	8	8.671	9	8.680
TERVUREN	658	1.017	2.326	1.386	1.456	530	143	19	12	7.547	18	7.565
TIELT-WINGE	308	434	1.190	772	652	217	67	15	5	3.660	2	3.662
TIENEN	2.512	3.185	4.723	2.454	1.457	407	111	22	20	14.891	13	14.904
TREMELO	378	454	1.619	1.126	800	270	55	15	4	4.721	4	4.725
ZOUTLEEUW	269	354	996	711	482	134	43	1	5	2.995	5	3.000
LIMBURG	25.888	31.335	85.997	58.721	55.601	19.110	5.264	1.499	969	284.384	451	284.835
ARR. HASSELT	13.308	16.652	42.593	28.715	26.024	8.763	2.522	809	558	139.944	199	140.143
AS	211	258	784	554	535	172	40	13	1	2.568	1	2.569
BERINGEN	1.067	1.384	4.264	2.950	2.822	894	261	100	49	13.791	16	13.807
DIEPENBEEK	535	539	1.767	1.372	1.309	394	101	19	13	6.049	5	6.054
GENK	2.134	2.662	5.971	4.007	3.944	1.843	714	271	243	21.789	35	21.824
GINGELOM	209	305	984	675	432	159	45	9	6	2.824	9	2.833
HALEN	250	350	968	670	547	168	39	14	4	3.010	3	3.013
HAM	280	301	1.140	758	644	191	40	14	3	3.371	1	3.372
HASSELT	3.481	4.651	8.484	4.888	4.250	1.414	3.281	85	66	27.647	47	27.694
HERK-DE-STAD	339	430	1.308	905	893	235	67	13	4	4.194	3	4.197
HEUSDEN-ZOLDER	664	857	2.794	2.084	2.227	771	287	121	83	9.888	18	9.906
LEOPOLDSBURG	587	645	1.755	1.030	870	262	98	33	25	5.305	8	5.313
LUMMEN	375	429	1.581	1.098	1.002	296	48	16	7	4.852	5	4.857
NIEUWERKERKEN	176	205	670	548	452	129	34	10	3	2.227	1	2.228
OPGLABBEEK	174	211	890	707	751	200	50	17	8	3.008	1	3.009
SINT-TRUIDEN	1.568	2.076	4.638	3.201	2.268	721	177	35	18	14.702	32	14.734
TESSENDERLO	539	548	1.844	1.277	1.094	301	68	19	12	5.702	4	5.706
ZONHOVEN	547	609	2.099	1.480	1.449	435	91	10	9	6.729	8	6.737
ZUTENDAAL	172	192	652	511	535	178	34	10	4	2.288	2	2.290
ARR. MAASEIK	6.082	6.981	22.662	15.251	16.624	5.759	1.455	403	221	75.438	91	75.529
BOCHOLT	309	324	1.228	810	941	335	67	6	11	4.031	4	4.035
BREE	393	566	1.530	956	1.028	391	92	23	7	4.986	7	4.993
DILSEN-STOKKEM	512	573	1.837	1.451	1.344	443	113	31	12	6.316	5	6.321
HAMONT-ACHEL	437	494	1.635	895	947	348	98	27	9	4.890	7	4.897
HECHTEL-EKSEL	368	348	1.259	753	865	281	64	22	8	3.968	4	3.972
HOUTHALEN-HELCHTEREN	601	760	2.618	1.947	2.202	824	265	109	97	9.423	15	9.438
KINROOI	290	300	1.155	833	987	316	59	17	8	3.965	7	3.972

N.I.S. BEVOLKING OP 1-1-1997 HUISHOUDENS	TABEL 00.07 A										BLZ. 4.-	
	PRIVATE HUISHOUDENS NAAR GROOTTE VAN HET HUISHOUDEN EN AANTAL COLLECTIEVE HUISHOUDENS										ALLE ADMINISTRATIEVE EENHEDEN	
WOONPLAATS	PRIVATE HUISHOUDENS										TOTAAL COLLECTIEVE HUISHOUDENS	TOTAAL DER HUISHOUDENS
	MANNEN ALLEEN-WONEND	VROUWEN ALLEEN-WONEND	2 PERSONEN	3 PERSONEN	4 PERSONEN	5 PERSONEN	6 PERSONEN	7 PERSONEN	8 PERSONEN EN MEER	TOTAAL PRIVATE HUISHOUDENS		
LOMMEL	914	1.021	3.382	2.250	2.174	728	203	49	11	10.732	9	10.741
MAASEIK	784	960	2.472	1.747	1.710	472	115	30	27	8.317	13	8.330
MEEUWEN-GRUITRODE	269	280	1.100	862	1.081	394	86	15	5	4.092	-	4.092
NEERPELT	467	551	1.671	970	1.226	392	98	24	11	5.410	5	5.415
OVERPELT	338	409	1.381	812	943	355	76	16	7	4.337	7	4.344
PEER	400	395	1.394	965	1.176	480	119	34	8	4.971	8	4.979
ARR. TONGEREN	6.498	7.702	20.742	14.755	12.953	4.588	1.287	287	190	69.002	161	69.163
ALKEN	302	345	1.103	864	853	265	53	11	6	3.802	6	3.808
BILZEN	959	1.054	3.006	2.178	2.084	756	208	45	29	10.319	18	10.337
BORGLOON	340	467	1.146	839	700	198	58	16	7	3.771	6	3.777
HEERS	200	272	775	574	394	159	41	11	3	2.429	2	2.431
HERSTAPPE	7	4	9	5	6	2	1	-	-	34	-	34
HOESELT	305	333	969	731	632	262	49	9	1	3.291	4	3.295
KORTESSEM	207	238	762	629	616	231	56	13	1	2.753	4	2.757
LANAKEN	898	959	2.815	1.755	1.526	529	147	24	8	8.661	44	8.705
MAASMECHELEN	1.235	1.380	3.525	2.526	2.434	999	333	93	84	12.609	8	12.617
RIEMST	488	620	1.693	1.269	1.070	365	98	16	14	5.633	48	5.681
TONGEREN	1.193	1.662	3.682	2.502	1.864	568	169	35	31	11.706	20	11.726
VOEREN	150	155	502	284	312	109	42	6	3	1.563	1	1.564
WELLEN	214	213	755	599	462	145	32	8	3	2.431	-	2.431
PROV. OOST-VLAANDEREN	59.243	79.015	178.665	102.176	82.793	26.693	7.329	2.031	1.346	539.291	726	540.017
ARR. AALST	9.951	13.698	34.522	22.209	16.532	4.538	1.128	313	144	103.035	112	103.147
AALST	3.533	4.808	10.841	6.289	4.367	1.203	318	88	50	31.497	31	31.528
DENDERLEEUV	619	805	2.218	1.542	1.118	284	60	13	6	6.655	4	6.669
ERPE-MERE	575	787	2.407	1.588	1.348	354	74	19	13	7.165	10	7.175
GERAARDSBERGEN	1.223	1.711	3.949	2.713	1.828	536	153	46	14	12.173	18	12.191
HAALTERT	585	717	2.211	1.508	1.169	304	66	18	11	6.589	3	6.592
HERZELE	527	736	1.942	1.375	1.146	302	80	21	8	6.137	7	6.144
LEDE	589	828	2.171	1.435	1.075	315	78	20	10	6.521	4	6.525
NINOVE	1.263	1.676	4.382	2.955	2.245	624	152	47	20	13.364	14	13.378
SINT-LIEVENS-HOUTEM	267	376	1.143	749	623	178	41	17	7	3.401	3	3.404
ZOTTEGEM	770	1.254	3.258	2.055	1.613	438	106	24	5	9.523	18	9.541
ARR. DENDERMONDE	6.629	9.160	24.201	14.782	11.851	3.748	948	251	134	71.704	92	71.796
BERLARE	497	627	1.706	1.128	848	273	68	13	3	5.163	4	5.167
BUGGENHOUT	406	573	1.788	1.174	945	264	41	11	5	5.207	5	5.212
DENDERMONDE	1.723	2.522	5.785	3.449	2.588	818	188	50	23	17.146	31	17.177
HAMME	822	1.042	2.881	1.715	1.426	522	130	36	27	8.601	11	8.612
LAARNE	374	500	1.488	916	793	248	62	15	4	4.400	4	4.404
LEBBEKE	646	805	2.368	1.436	1.077	301	76	22	11	6.742	10	6.752
WAASMUNSTER	274	385	1.224	708	695	240	80	13	9	3.628	5	3.633
WETTEREN	962	1.375	3.166	1.859	1.351	374	106	26	15	9.234	13	9.247
WICHELEN	341	504	1.417	895	774	196	43	12	5	4.187	3	4.190
ZELE	584	827	2.378	1.502	1.354	512	154	53	32	7.396	6	7.402
ARR. EEKLO	3.440	4.269	10.736	5.917	5.004	1.531	420	80	53	31.450	36	31.486
ASSENEDE	517	631	1.793	974	907	293	72	14	7	5.208	4	5.212
EEKLO	1.029	1.282	2.719	1.402	1.092	323	86	20	14	7.967	12	7.979
KAPRIJKE	225	249	735	415	466	147	35	5	7	2.284	2	2.286
MALDEGEM	738	1.027	2.764	1.665	1.512	449	141	23	9	8.328	5	8.333
SINT-LAUREINS	273	289	874	438	447	148	45	4	5	2.523	1	2.524
ZELZATE	658	791	1.851	1.023	580	171	41	14	11	5.140	12	5.152
ARR. GENT	26.485	34.970	65.915	34.442	28.628	9.714	2.725	820	524	204.223	313	204.536
AALTER	541	674	2.106	1.319	1.257	401	121	36	19	6.474	8	6.482
DEINZE	910	1.386	3.471	2.029	1.807	573	125	48	13	10.362	15	10.377
DE PINTE	207	310	1.151	706	808	277	68	9	5	3.541	5	3.546
DESTELBERGEN	510	726	2.294	1.348	1.157	366	112	15	6	6.534	5	6.539
EVERGEM	934	1.224	4.038	2.345	2.000	642	154	53	8	11.398	26	11.424
GAVERE	309	461	1.407	974	855	217	59	7	5	4.294	6	4.300
GENT	18.688	23.859	32.537	14.206	10.196	3.778	1.264	433	382	105.343	163	105.506
KNESSELARE	266	326	1.019	589	541	154	48	14	4	2.961	3	2.964
LOCHRISTI	491	613	2.146	1.338	1.318	458	116	21	8	6.509	8	6.517
LOVENDEGEM	240	377	1.223	732	618	179	39	6	5	3.419	9	3.428
MELLE	295	532	1.332	726	659	197	44	17	6	3.808	10	3.818
MERELBEKE	607	959	2.694	1.640	1.420	470	94	23	13	7.920	15	7.935

N.I.S. BEVOLKING OP 1-1-1997 HUISHOUDENS	TABEL OO.07 A PRIVATE HUISHOUDENS NAAR GROOTTE VAN HET HUISHOUDEN EN AANTAL COLLECTIEVE HUISHOUDENS										BLZ. 5.- ALLE ADMINISTRATIEVE EENHEDEN	
	PRIVATE HUISHOUDENS										TOTAAL COLLECTIEVE HUISHOUDENS	TOTAAL DER HUISHOUDENS
WOONPLAATS	MANNEN ALLEEN-WONEND	VROUWEN ALLEEN-WONEND	2 PER-SONEN	3 PER-SONEN	4 PER-SONEN	5 PER-SONEN	6 PER-SONEN	7 PER-SONEN	8 PER-SONEN EN MEER	TOTAAL PRIVATE HUIS-HOUDENS		
MOERBEKE	213	281	777	442	377	106	32	9	2	2.239	3	2.242
NAZARETH	285	367	1.216	830	769	239	49	17	11	3.783	8	3.791
NEVELE	301	397	1.356	828	750	264	64	19	3	3.982	5	3.987
OOSTERZELE	330	482	1.501	999	955	333	90	23	5	4.718	9	4.727
SINT-MARTENS-LATEM	249	409	1.011	550	589	224	44	17	4	3.097	1	3.098
WAARSCHOOT	263	366	1.058	591	517	182	47	9	5	3.038	2	3.040
WACHTEBEKE	199	262	903	531	437	144	31	10	8	2.525	4	2.529
ZOMERGEM	250	382	1.008	628	577	177	41	6	2	3.071	3	3.074
ZULTE	397	577	1.667	1.091	1.021	333	83	28	10	5.207	5	5.212
ARR. OUDENAARDE	4.097	5.847	14.255	8.527	7.122	2.513	735	177	154	43.427	71	43.498
BRAKEL	497	701	1.694	1.167	861	255	67	12	8	5.262	9	5.271
HOREBEKE	52	76	197	151	135	44	16	4	1	676	3	679
KLUISBERGEN	227	331	760	413	378	155	38	9	5	2.316	2	2.318
KRUISSHOUTEM	238	317	903	541	550	194	63	16	5	2.827	5	2.832
LIERDE	173	247	794	553	400	133	36	8	1	2.345	2	2.347
MAARKEDAL	153	228	690	470	395	186	49	8	8	2.187	9	2.196
OUDENAARDE	995	1.504	3.707	1.975	1.731	604	159	28	15	10.718	20	10.738
RONSE	1.121	1.645	3.142	1.688	1.257	458	180	69	101	9.661	14	9.675
WORTEGEM-PETEGEM	195	195	644	427	442	176	45	10	5	2.139	1	2.140
ZINGEM	210	305	847	524	426	153	30	2	4	2.501	1	2.502
ZWALM	236	298	877	618	547	155	52	11	1	2.795	5	2.800
ARR. SINT-NIKLAAS	8.641	11.071	29.036	16.299	13.656	4.649	1.373	390	337	85.452	102	85.554
BEVEREN	1.515	1.957	5.686	3.321	2.979	1.010	265	65	28	16.826	13	16.839
KRUIBEKE	488	682	1.956	1.119	885	308	82	15	7	5.542	5	5.547
LOKEREN	1.419	1.828	4.591	2.576	2.171	708	267	96	102	13.758	32	13.790
SINT-GILLIS-WAAS	502	620	2.083	1.297	1.157	412	93	18	21	6.203	5	6.208
SINT-NIKLAAS	3.225	4.149	9.342	4.736	3.801	1.358	407	126	112	27.256	30	27.286
STEKENE	491	634	2.147	1.349	1.084	365	101	28	13	6.212	9	6.221
TEMSE	1.001	1.201	3.231	1.901	1.579	488	158	42	54	9.655	8	9.663
PROV. WEST-VLAANDEREN	47.519	64.797	147.149	79.394	70.779	24.995	6.298	1.393	681	443.005	753	443.758
ARR. BRUGGE	12.310	17.189	35.537	19.152	16.566	5.587	1.406	298	124	108.169	193	108.362
BEERNEM	481	479	1.650	1.057	1.019	338	98	15	6	5.143	10	5.153
BLANKENBERGE	1.350	1.686	2.692	1.193	847	250	59	13	9	8.099	8	8.107
BRUGGE	5.846	8.613	15.588	7.939	6.615	2.401	595	135	53	47.785	112	47.897
DAMME	353	400	1.214	756	772	303	79	23	7	3.907	11	3.918
JABBEKE	360	466	1.451	1.007	1.012	335	101	15	4	4.751	8	4.759
KNOKKE-HEIST	2.037	3.019	5.150	2.229	1.727	473	119	24	14	14.792	11	14.803
OOSTKAMP	651	870	2.560	1.627	1.514	459	117	30	11	7.839	9	7.848
TORHOUT	587	804	2.357	1.464	1.264	412	100	14	10	7.012	11	7.023
ZEDELGEM	542	750	2.546	1.709	1.605	533	112	26	7	7.830	13	7.843
ZUIENKERKE	103	102	329	171	191	83	26	3	3	1.011	-	1.011
ARR. DIKSMUIDE	1.546	2.094	5.931	3.360	3.152	1.200	289	85	46	17.703	34	17.737
DIKSMUIDE	543	735	1.890	1.011	1.020	400	92	34	23	5.748	8	5.756
HOUTHULST	279	387	1.089	632	578	234	61	15	1	3.276	9	3.285
KOEKELARE	254	345	1.079	600	534	176	38	9	12	3.047	4	3.051
KORTEMARK	370	493	1.508	937	831	283	68	14	10	4.514	9	4.523
LO-RENINGE	100	134	365	180	189	107	30	13	-	1.118	4	1.122
ARR. IEPER	3.771	5.051	13.087	7.003	6.648	2.787	739	162	82	39.330	60	39.390
HEUVELLAND	342	368	964	545	553	272	64	19	5	3.132	4	3.136
IEPER	1.442	1.857	4.417	2.311	2.185	948	235	49	27	13.471	24	13.495
LANGEMARK-POELKAPELLE	229	297	948	501	524	201	54	14	9	2.777	2	2.779
MESEN	32	57	123	74	63	19	8	2	3	381	-	381
POPERINGE	680	976	2.314	1.245	1.273	529	148	35	9	7.209	16	7.225
VLETEREN	133	132	421	210	225	119	41	7	3	1.291	3	1.294
WERVIK	588	920	2.394	1.317	1.099	402	115	16	16	6.867	9	6.876
ZONNEBEKE	325	444	1.506	800	726	297	74	20	10	4.202	2	4.204
ARR. KORTRIJK	10.791	14.863	35.177	19.943	18.301	6.434	1.567	316	182	107.574	195	107.769
ANZEGEM	388	545	1.561	1.048	923	364	90	13	7	4.939	6	4.945
AVELGEM	288	480	1.199	703	553	192	53	11	3	3.482	5	3.487
DEERLIJK	309	509	1.394	893	820	250	59	10	4	4.248	3	4.251
HARELBEKE	896	1.193	3.535	1.986	1.817	544	143	23	13	10.150	8	10.158
KORTRIJK	4.201	5.347	9.683	4.943	4.462	1.693	442	94	64	30.929	93	31.022

N.I.S. BEVOLKING OP 1-1-1997 HUISHOUDENS	TABEL 00.07 A									BLZ. 6.-		ALLE ADMINISTRATIEVE EENHEDEN	
	PRIVATE HUISHOUDENS NAAR GROOTTE VAN HET HUISHOUDEN EN AANTAL COLLECTIEVE HUISHOUDENS												
WOONPLAATS	PRIVATE HUISHOUDENS										TOTAAL COLLECTIEVE HUISHOUDENS	TOTAAL DER HUISHOUDENS	
	MANNEN ALLEEN-WONEND	VROUWEN ALLEEN-WONEND	2 PER-SONEN	3 PER-SONEN	4 PER-SONEN	5 PER-SONEN	6 PER-SONEN	7 PER-SONEN	8 PER-SONEN EN MEER	TOTAAL PRIVATE HUIS-HOUDENS			
KUURNE	413	544	1.595	999	903	290	68	11	3	4.826	6	4.832	
LENDELEDE	152	231	637	393	395	134	29	6	4	1.981	3	1.984	
MENEN	1.403	1.978	4.527	2.402	1.825	650	151	36	22	12.994	35	13.029	
SPIERE-HELKIJN	75	116	228	126	114	51	19	2	1	732	-	732	
WAREGEM	995	1.582	4.176	2.585	2.612	869	214	40	38	13.111	18	13.129	
WEVELGEM	974	1.366	3.748	2.166	2.262	807	161	36	14	11.534	10	11.544	
ZWEVEGEM	697	972	2.894	1.699	1.615	590	138	34	9	8.648	8	8.656	
ARR. OOSTENDE	8.720	11.442	20.890	9.862	7.477	2.440	683	150	68	61.732	95	61.827	
BREDENE	573	700	1.786	1.038	858	267	64	13	5	5.304	11	5.315	
DE HAAN	634	793	1.657	742	639	203	53	14	7	4.742	15	4.757	
GISTEL	353	517	1.272	820	682	258	65	18	8	3.993	6	3.999	
ICHTEGEM	416	463	1.672	1.061	906	276	77	18	11	4.900	5	4.905	
MIDDELKERKE	944	1.260	2.499	1.135	831	295	78	16	4	7.062	7	7.069	
OOSTENDE	5.557	7.357	10.850	4.382	2.999	954	288	64	29	32.480	47	32.527	
ODENBURG	243	352	1.154	684	562	187	58	7	4	3.251	4	3.255	
ARR. ROESELARE	4.741	6.531	17.880	10.270	9.302	3.222	802	168	75	52.991	75	53.066	
HOOGLEDE	209	316	1.069	691	681	279	66	26	7	3.344	9	3.353	
INGELMUNSTER	332	466	1.368	808	758	219	46	12	7	4.016	3	4.019	
IZEGEM	951	1.307	3.549	2.064	1.671	569	127	24	15	10.277	10	10.287	
LEDEGEM	255	343	1.148	717	660	223	57	12	6	3.421	4	3.425	
LICHTERVELDE	233	297	1.057	637	598	185	45	6	1	3.059	2	3.061	
MOORSLEDE	323	435	1.395	695	761	265	65	13	7	3.959	8	3.967	
ROESELARE	2.169	2.999	6.944	3.903	3.380	1.206	327	57	26	21.011	31	21.042	
STADEN	269	368	1.350	755	793	276	69	18	6	3.904	8	3.912	
ARR. TIELT	2.753	3.606	10.636	6.254	6.210	2.105	480	135	62	32.241	62	32.303	
ARDOOIE	285	351	1.167	678	656	257	73	15	5	3.487	4	3.491	
DENTERGEM	233	287	870	584	532	200	33	9	7	2.755	3	2.758	
MEULEBEKE	368	466	1.412	793	796	240	45	14	6	4.140	6	4.146	
OOSTROZEBEKE	208	268	859	537	554	166	32	12	7	2.643	2	2.645	
PITTEM	189	211	790	410	482	182	44	15	6	2.329	6	2.335	
RUISELEDE	159	213	597	338	361	141	36	6	1	1.852	5	1.857	
TIELT	646	998	2.374	1.377	1.324	436	111	34	7	7.307	26	7.333	
WIELSBEKE	214	320	1.016	610	648	217	45	15	14	3.099	3	3.102	
WINGENE	451	492	1.551	927	857	266	61	15	9	4.629	7	4.636	
ARR. VEURNE	2.887	4.021	8.011	3.550	3.123	1.220	332	79	42	23.265	39	23.304	
ALVERINGEM	194	225	622	272	266	144	49	11	5	1.788	4	1.792	
DE PANNE	697	994	1.548	669	458	175	36	10	7	4.594	7	4.601	
KOKSIJDE	1.042	1.456	3.071	1.194	1.069	395	88	25	10	8.350	10	8.360	
NIEUWPOORT	598	767	1.416	654	544	205	76	13	7	4.280	5	4.285	
VEURNE	356	579	1.354	761	786	301	83	20	13	4.253	13	4.266	
WAALS GEWEST	175.361	233.227	400.505	239.889	189.330	75.321	22.960	6.521	3.583	1.346.697	2.682	1.349.379	
WAALS BRABANT	13.964	18.964	37.704	24.075	21.790	8.990	2.793	729	383	129.392	213	129.605	
ARR. NIJVEL	13.964	18.964	37.704	24.075	21.790	8.990	2.793	729	383	129.392	213	129.605	
BEVEKOM	180	227	658	457	443	165	44	11	7	2.192	2	2.194	
EIGENBRAKEL	1.174	1.812	3.826	2.580	2.366	834	234	53	18	12.897	25	12.922	
KASTEELBRAKEL	317	395	1.045	674	585	202	48	14	9	3.289	2	3.291	
CHASTRE	160	235	520	410	409	188	87	21	21	2.051	3	2.054	
CHAUMONT-GISTOUX	405	445	939	653	651	299	83	27	10	3.512	4	3.516	
COURT-SAINT-ETIENNE	338	425	933	557	504	240	88	24	9	3.118	7	3.125	
GENEPIEN	489	655	1.528	970	900	343	107	45	10	5.047	3	5.050	
GRAVEN	370	510	1.232	753	745	332	107	27	15	4.091	10	4.101	
HELECINE	135	181	358	239	160	60	18	3	3	1.157	1	1.158	
INCOURT	131	181	439	266	280	105	33	6	3	1.444	2	1.446	
ITTER	188	315	619	421	376	113	35	11	1	2.079	7	2.086	
GELDENAKEN	475	620	1.305	780	624	283	114	27	11	4.239	7	4.246	
TERHULPEN	382	469	779	474	378	191	50	8	5	2.736	8	2.744	
LASNE	506	603	1.327	915	936	416	138	23	10	4.874	7	4.881	
MONT-SAINT-GUIBERT	278	335	539	386	339	181	56	14	1	2.129	7	2.136	
NIJVEL	1.424	2.052	2.996	1.665	1.290	492	164	27	22	10.132	15	10.147	
ORP-JAUCHE	253	394	869	581	400	189	47	17	6	2.756	4	2.760	
OTTIGNIES-LOUVAIN-LA-NEUVE	1.675	1.650	2.394	1.477	1.561	797	280	87	62	9.983	26	10.009	
PERWIJS	222	278	736	532	433	171	70	14	7	2.463	3	2.466	

N.I.S. BEVOLKING OP 1-1-1997 HUISHOUDENS	TABEL OO.07 A		BLZ. 7.-								PRIVATE HUISHOUDENS NAAR GROOTTE VAN HET HUISHOUDEN EN AANTAL COLLECTIEVE HUISHOUDENS		ALLE ADMINISTRATIEVE EENHEDEN	
	PRIVATE HUISHOUDENS											TOTAAL COLLECTIEVE HUISHOUDENS	TOTAAL DER HUISHOUDENS	
WOONPLAATS	MANNEN ALLEEN-WONEND	VROUWEN ALLEEN-WONEND	2 PER-SONEN	3 PER-SONEN	4 PER-SONEN	5 PER-SONEN	6 PER-SONEN	7 PER-SONEN	8 PER-SONEN EN MEER	TOTAAL PRIVATE HUISHOUDENS				
RAMILLIES	164	206	550	394	307	156	50	11	3	1.841	1	1.842		
REBECQ	358	464	1.117	729	637	235	61	19	5	3.625	2	3.627		
RIXENSART	691	1.195	2.442	1.453	1.419	569	153	38	25	7.985	21	8.006		
TUBEKE	787	1.115	2.541	1.683	1.296	461	161	54	32	8.130	6	8.136		
VILLERS-LA-VILLE	315	404	963	629	608	255	80	20	9	3.283	2	3.285		
WALHAIN	186	238	528	364	341	165	51	14	4	1.891	4	1.895		
WATERLOO	1.040	1.646	3.083	1.910	1.933	793	191	57	33	10.686	19	10.705		
WAVER	1.321	1.914	3.438	2.123	1.869	755	243	57	42	11.762	15	11.777		
HENEGOUWEN	67.225	91.201	161.433	98.339	69.996	26.757	8.013	2.427	1.395	526.786	875	527.661		
ARR. AAT	3.441	4.801	9.715	6.324	4.465	1.703	477	140	70	31.136	42	31.178		
AAT	1.318	1.837	3.182	2.038	1.386	518	128	25	17	10.449	15	10.464		
BELOEIL	559	794	1.705	1.099	736	270	71	18	10	5.262	8	5.270		
BERNISSART	410	604	1.331	961	657	252	79	34	18	4.346	5	4.351		
BRUGELLETTE	159	166	399	255	186	84	19	9	4	1.281	2	1.283		
CHIEVRES	233	324	695	492	352	120	39	14	6	2.275	3	2.278		
ELZELE	226	321	694	412	329	122	45	10	4	2.163	3	2.166		
VLOESBERG	130	188	374	253	176	72	14	5	3	1.215	4	1.219		
FRANES-LEZ-ANVAING	406	567	1.335	814	643	265	82	25	8	4.145	2	4.147		
ARR. CHARLEROI	25.438	33.429	54.165	32.378	21.811	8.519	2.650	901	600	179.891	213	180.104		
AISEAU-PRESLES	412	563	1.298	863	596	282	74	35	30	4.153	2	4.155		
CHAPELLE-LEZ-HERLAIMONT	551	888	1.855	1.140	822	294	73	17	9	5.649	4	5.653		
CHARLEROI	16.205	19.257	26.879	14.873	9.349	3.703	1.262	447	319	92.294	88	92.382		
CHATELET	1.808	2.827	4.642	2.786	1.914	702	182	68	52	14.981	26	15.007		
COURCELLES	1.290	1.905	3.718	2.427	1.655	623	171	76	42	11.907	9	11.916		
FARCIENNES	392	681	1.230	830	603	301	137	53	43	4.270	5	4.275		
FLEURUS	1.071	1.617	2.741	1.771	1.285	483	141	33	19	9.161	8	9.169		
FONTAINE-L'EVEQUE	762	1.256	2.166	1.365	952	327	98	34	21	6.981	17	6.998		
GERPINNES	356	587	1.480	994	703	284	64	12	7	4.487	10	4.497		
LES BONS VILLERS	264	422	933	668	565	199	71	14	9	3.145	8	3.153		
MANAGE	919	1.316	2.699	1.677	1.189	521	155	47	25	8.548	14	8.562		
MONTIGNIES-LE-TILLEUL	381	745	1.449	816	603	188	49	10	1	4.242	4	4.246		
PONT-A-CELLES	586	801	1.845	1.368	976	347	89	25	8	6.045	9	6.054		
SENEFFE	441	564	1.230	800	599	265	84	30	15	4.028	9	4.037		
ARR. BERGEN	13.744	18.854	31.513	19.491	13.637	5.034	1.536	427	240	104.476	230	104.706		
BOUSSU	762	1.374	2.498	1.627	1.164	426	136	40	27	8.054	14	8.068		
COLFONTAINE	952	1.403	2.619	1.628	1.174	465	144	37	42	8.464	8	8.472		
DOUR	902	1.286	2.156	1.220	921	355	122	35	8	7.005	9	7.014		
FRAMERIES	1.017	1.672	2.747	1.698	1.104	384	115	46	18	8.801	7	8.808		
HENSIES	240	309	775	527	399	159	58	28	12	2.507	3	2.510		
HONNELLES	235	271	624	375	272	130	35	11	4	1.957	4	1.961		
JURBEKE	269	489	968	779	592	201	52	14	5	3.369	4	3.373		
LENS	148	210	482	320	212	86	23	7	6	1.494	1	1.495		
BERGEN	6.891	8.351	11.804	6.852	4.600	1.652	487	132	72	40.841	135	40.976		
QUAREGNON	835	1.240	2.388	1.526	1.063	437	155	30	23	7.697	9	7.706		
QUEVY	311	431	911	610	448	145	43	7	1	2.907	9	2.916		
QUIEVRAIN	270	417	802	530	423	156	43	13	5	2.659	5	2.664		
SAINT-GHISLAIN	912	1.401	2.739	1.799	1.265	438	123	27	17	8.721	22	8.743		
ARR. MOESKROEN	2.989	4.618	9.210	5.212	3.956	1.519	433	106	79	28.122	50	28.172		
KOMEN-WAASTEN	708	1.070	2.204	1.295	1.037	419	108	23	15	6.879	13	6.892		
MOESKROEN	2.281	3.548	7.006	3.917	2.919	1.100	325	83	64	21.243	37	21.280		
ARR. ZINNIK	8.164	11.382	21.204	13.213	9.935	3.624	1.081	330	156	69.089	77	69.166		
'S GRAVENBRAKEL	922	1.224	2.233	1.404	1.092	422	104	33	15	7.449	7	7.456		
ECAUSSINNES	436	599	1.207	803	542	188	69	12	7	3.863	4	3.867		
EDINGEN	389	635	1.320	839	640	212	71	21	13	4.140	4	4.144		
LA LOUVIERE	4.261	5.710	9.694	5.871	4.243	1.581	447	157	60	32.024	23	32.047		
LE ROEULX	279	392	987	620	477	159	61	15	10	3.000	4	3.004		
LESSEN	793	1.127	2.192	1.310	926	327	78	31	25	6.809	7	6.816		
OPZULLIK	229	279	739	584	547	165	52	13	2	2.610	5	2.615		
ZINNIK	855	1.416	2.832	1.782	1.468	570	199	48	24	9.194	23	9.217		

N.I.S. BEVOLKING OP 1-1-1997 HUISHOUDENS	TABEL 00.07 A		BLZ. 8.-								ALLE ADMINISTRATIEVE EENHEDEN		
	PRIVATE HUISHOUDENS NAAR GROOTTE VAN HET HUISHOUDEN EN AANTAL COLLECTIEVE HUISHOUDENS										TOTAAL COLLECTIEVE HUISHOUDENS	TOTAAL DER HUISHOUDENS	
WOONPLAATS	PRIVATE HUISHOUDENS										TOTAAL PRIVATE HUISHOUDENS	TOTAAL COLLECTIEVE HUISHOUDENS	TOTAAL DER HUISHOUDENS
	MANNEN ALLEEN-WONEND	VROUWEN ALLEEN-WONEND	2 PERSONEN	3 PERSONEN	4 PERSONEN	5 PERSONEN	6 PERSONEN	7 PERSONEN	8 PERSONEN EN MEER	TOTAAL PRIVATE HUISHOUDENS			
ARR. THUIN	6.245	8.770	18.070	11.350	8.330	3.244	939	289	136	57.373	90	57.463	
ANDERLUES	536	831	1.538	934	608	198	71	19	12	4.747	13	4.760	
BEAUMONT	312	362	769	491	360	154	48	12	7	2.515	7	2.522	
BINCHE	1.427	2.188	4.373	2.641	1.784	612	152	47	29	13.253	16	13.269	
CHIMAY	464	575	1.047	660	580	274	86	24	16	3.726	6	3.732	
ERQUELINNES	443	599	1.232	704	528	231	68	26	16	3.847	8	3.855	
ESTINNES	343	399	874	600	431	186	39	20	7	2.899	5	2.904	
FROIDCHAPPELLE	178	168	365	204	171	92	31	10	3	1.222	2	1.224	
HAM-SUR-HEURE-NALINNES	403	637	1.606	989	852	327	82	21	4	4.921	9	4.930	
LOBBES	212	272	656	443	341	127	28	9	2	2.090	4	2.094	
MERBES-LE-CHATEAU	155	229	476	343	226	78	30	12	5	1.554	-	1.554	
MOMIGNIES	230	308	598	326	298	132	57	16	8	1.973	3	1.976	
MORLANWELZ	707	1.047	2.239	1.505	1.041	384	118	37	14	7.092	9	7.101	
SIVRY-RANCE	224	290	540	349	265	104	35	10	3	1.820	3	1.823	
THUIN	611	865	1.757	1.161	845	345	94	26	10	5.714	5	5.719	
ARR. DOORNIK	7.204	9.347	17.556	10.371	7.862	3.114	897	234	114	56.699	173	56.872	
ANTOING	299	457	980	634	416	158	51	11	3	3.009	3	3.012	
BRUNEHAUT	284	384	910	564	448	179	51	15	5	2.840	5	2.845	
CELLES	181	258	603	385	337	137	39	9	8	1.957	9	1.966	
ESTAIMPUIS	344	504	1.193	756	586	200	60	16	6	3.665	7	3.672	
LEUZE-EN-HAINAUT	565	796	1.661	966	698	324	77	29	9	5.125	14	5.139	
MONT-DE-L'ENCLUS	142	148	402	236	185	69	16	4	3	1.205	2	1.207	
PECQ	213	270	666	413	296	115	31	6	7	2.017	7	2.024	
PERUWELZ	789	1.027	1.997	1.234	899	388	120	43	14	6.511	41	6.552	
RUMES	158	264	612	400	321	112	42	7	3	1.919	4	1.923	
DOORNIK	4.229	5.239	8.532	4.783	3.676	1.432	410	94	56	28.451	81	28.532	
PROV. LUIK	63.007	80.841	124.857	71.500	56.396	21.704	6.439	1.815	1.026	427.585	759	428.344	
ARR. HOEI	4.889	6.290	11.610	7.249	5.704	2.259	683	184	83	38.951	185	39.136	
AMAY	520	786	1.670	1.079	686	266	70	17	14	5.108	10	5.118	
ANTHISNES	156	191	428	302	248	81	21	7	6	1.440	-	1.440	
BURDINNE	111	132	275	212	159	80	15	4	-	988	2	990	
CLAVIER	167	200	386	257	262	120	38	14	2	1.446	3	1.449	
ENGIS	250	341	782	469	303	118	33	7	4	2.307	1	2.308	
FERRIERES	222	253	474	259	250	104	34	6	4	1.606	5	1.611	
HAMOIR	185	262	425	273	211	64	19	8	2	1.449	4	1.453	
HERON	156	191	411	300	250	104	39	20	7	1.478	1	1.479	
HOEI	1.671	1.981	2.420	1.153	834	363	121	28	16	8.587	136	8.723	
MARCHIN	203	257	560	371	301	133	41	7	4	1.877	-	1.877	
MODAVE	166	192	417	269	235	67	20	5	2	1.373	-	1.373	
NANDRIN	171	189	505	384	355	137	45	10	2	1.798	7	1.805	
OUFFET	88	113	285	154	154	92	18	4	-	908	1	909	
TINLOT	83	109	197	149	151	57	19	7	2	774	3	777	
VERLAINE	109	147	332	270	233	89	26	3	3	1.212	-	1.212	
VILLERS-LE-BOUILLET	177	242	578	393	345	134	51	15	2	1.937	3	1.940	
WANZE	454	704	1.465	955	727	250	73	22	13	4.663	9	4.672	
ARR. LUIK	42.160	53.500	75.307	41.817	30.652	11.094	3.317	983	614	259.444	367	259.811	
ANS	1.186	2.104	3.610	2.177	1.580	526	147	46	25	11.401	15	11.416	
AWANS	345	458	950	693	519	174	29	7	3	3.178	5	3.183	
AYWAILLE	524	645	1.200	673	583	220	79	18	8	3.950	9	3.959	
BITSINGEN	335	423	960	650	499	181	51	12	6	3.117	6	3.123	
BEYNE-HEUSAY	557	831	1.496	896	674	228	65	17	3	4.767	1	4.768	
BLEGNV	452	551	1.255	949	855	294	89	19	6	4.470	5	4.475	
CHAUDFONTAINE	839	1.278	2.623	1.524	1.240	512	103	32	6	8.157	20	8.177	
COMBLAIN-AU-PONT	218	340	623	416	320	121	34	8	4	2.084	2	2.086	
DALHEM	196	264	662	408	455	159	58	7	3	2.212	-	2.212	
ESNEUX	835	1.003	1.631	891	796	293	66	10	7	5.532	20	5.552	
FLEMALLE	1.233	2.048	3.778	2.085	1.380	455	120	34	11	11.144	8	11.152	
FLERON	563	1.181	2.012	1.206	883	337	118	26	25	6.351	3	6.354	
GRACE-HOLLOGNE	1.253	1.729	2.736	1.732	1.326	459	123	34	17	9.409	7	9.416	
HERSTAL	2.033	3.070	4.997	2.680	1.962	671	186	47	38	15.684	14	15.698	
JUPRELLE	354	458	845	659	549	177	47	8	4	3.101	9	3.110	
LUIK	22.677	24.776	24.818	11.323	7.491	2.821	970	354	298	95.528	171	95.699	
NEUPRE	313	430	1.136	720	679	205	57	6	5	3.551	3	3.554	
OUPEVE	988	1.622	2.837	1.962	1.463	483	134	37	11	9.537	7	9.544	

N.I.S. BEVOLKING OP 1-1-1997 HUISHOUDENS	TABEL 00.07 A		BLZ. 9.-								ALLE ADMINISTRATIEVE EENHEDEN	
	PRIVATE HUISHOUDENS NAAR GROOTTE VAN HET HUISHOUDEN EN AANTAL COLLECTIEVE HUISHOUDENS											
WOONPLAATS	PRIVATE HUISHOUDENS										TOTAAL COLLECTIEVE HUISHOUDENS	TOTAAL DER HUISHOUDENS
	MANNEN ALLEEN-WONEND	VROUWEN ALLEEN-WONEND	2 PER-SONEN	3 PER-SONEN	4 PER-SONEN	5 PER-SONEN	6 PER-SONEN	7 PER-SONEN	8 PER-SONEN EN MEER	TOTAAL PRIVATE HUISHOUDENS		
SAINT-NICOLAS	1.198	1.883	2.970	1.767	1.245	499	131	46	32	9.771	10	9.781
SERAING	3.985	5.648	8.447	4.664	2.971	997	309	116	55	27.192	17	27.209
SOUMAGNE	472	680	1.587	1.113	986	364	98	20	9	5.329	5	5.334
SPRIMONT	436	503	1.281	864	790	332	105	27	10	4.348	24	4.372
TROOZ	372	471	949	560	452	187	59	12	3	3.065	1	3.066
WEZET	796	1.104	1.904	1.205	954	399	139	40	25	6.566	5	6.571
ARR. VERVIERS	13.431	17.220	30.022	17.136	15.973	6.872	1.991	538	282	103.465	172	103.637
AMEL	133	192	463	275	372	191	48	14	4	1.692	4	1.696
AUBEL	127	197	369	235	276	127	33	2	1	1.367	3	1.370
BAELEN	168	162	412	237	259	97	28	7	-	1.370	3	1.373
BULLINGEN	181	282	516	342	370	182	39	6	3	1.921	-	1.921
BURG-REULAND	154	130	384	238	261	130	38	10	2	1.347	-	1.347
BUTGENBACH	195	224	584	346	380	172	45	10	3	1.959	3	1.962
DISON	851	1.026	1.579	926	732	342	120	43	28	5.647	5	5.652
EUPEN	1.064	1.541	2.330	1.178	962	329	93	15	14	7.526	10	7.536
HERVE	553	715	1.650	1.087	1.150	466	154	32	15	5.822	10	5.832
JALHAY	248	301	735	460	527	224	51	7	6	2.559	3	2.562
KELMIS	614	745	1.372	711	562	199	30	7	4	4.244	-	4.244
LIERNEUX	147	151	335	180	195	93	35	11	-	1.147	3	1.150
LIMBURG	273	336	617	379	339	133	31	9	5	2.122	2	2.124
LONTZEN	234	243	530	363	324	113	25	13	4	1.849	6	1.855
MALMEDY	565	850	1.302	707	689	264	56	19	7	4.459	4	4.463
OLNE	106	166	367	268	248	115	24	6	6	1.306	-	1.306
PEPINSTER	393	567	992	647	576	234	67	22	9	3.507	6	3.513
PLOMBIERES	434	461	1.073	618	614	230	67	12	2	3.511	9	3.520
RAEREN	529	582	1.253	654	577	227	44	10	7	3.883	4	3.887
SANKT-VITH	279	440	836	528	631	306	91	27	9	3.147	3	3.150
SPA	684	1.000	1.407	609	487	223	66	16	12	4.504	26	4.530
STAVELOT	282	408	714	416	381	199	61	14	6	2.481	6	2.487
STOUMONT	149	175	320	191	171	81	21	5	2	1.115	5	1.120
THEUX	428	501	1.110	765	707	308	96	17	8	3.940	8	3.948
THIMISTER-CLERMONT	143	144	372	301	348	200	50	21	1	1.580	2	1.582
TROIS-PONTS	121	173	267	148	154	51	15	3	3	935	2	937
VERVIERS	3.777	4.713	6.485	3.335	2.682	1.192	450	150	111	22.895	39	22.934
WEISMES	230	314	639	433	453	203	42	13	3	2.330	1	2.331
WELKENRAEDT	369	481	1.009	559	546	241	71	17	7	3.300	5	3.305
ARR. BORGWORM	2.527	3.831	7.918	5.298	4.067	1.479	448	110	47	25.725	35	25.760
BERLOZ	96	157	291	232	131	56	17	6	2	988	1	989
BRAIVES	192	285	594	428	328	124	30	8	5	1.994	2	1.996
CRISNEE	84	141	278	223	159	40	17	1	1	944	-	944
DONCEEL	73	113	263	188	190	70	16	6	2	921	-	921
FAIMES	100	133	357	221	201	88	25	5	1	1.131	1	1.132
FEXHE-LE-HAUT-CLOCHER	122	156	328	217	195	60	15	6	1	1.100	2	1.102
GEER	85	121	267	181	158	71	21	2	1	907	1	908
HANNUIT	415	676	1.474	982	757	332	99	34	17	4.786	9	4.795
LIJSEM	99	154	328	231	166	59	17	7	1	1.062	3	1.065
OERLE	189	241	394	262	190	56	12	1	1	1.346	1	1.347
REMICOURT	184	255	511	390	306	85	32	4	1	1.768	3	1.771
SAINT-GEORGES-SUR-MEUSE	288	393	883	551	418	135	44	6	1	2.719	2	2.721
BORGWORM	516	900	1.719	1.052	729	243	84	16	8	5.267	9	5.276
WASSEIGES	84	106	231	140	139	60	19	8	5	792	1	793
LUXEMBURG	10.846	14.747	26.388	15.416	15.567	7.021	2.087	541	214	92.827	198	93.025
ARR. AARLEN	2.437	3.279	6.026	3.597	3.350	1.258	312	62	26	20.347	32	20.379
AARLEN	1.425	1.772	2.936	1.628	1.528	600	145	24	10	10.068	21	10.089
ATTERT	125	157	345	253	300	132	25	10	4	1.351	2	1.353
AUBANGE	596	922	1.868	1.100	924	311	85	19	6	5.831	5	5.836
MARTELANGE	67	98	204	96	89	28	9	2	4	597	2	599
MESSANCY	224	330	673	520	509	187	48	7	2	2.500	2	2.502
ARR. BASTENAKEN	1.705	2.232	3.885	2.322	2.570	1.293	432	117	43	14.599	29	14.628
BASTENAKEN	516	728	1.168	784	853	428	149	39	22	4.687	8	4.695
BERTOEGNE	111	121	233	131	181	107	31	9	2	926	-	926
FAUVILLERS	76	92	162	114	118	56	28	4	-	650	2	652
GOUVV	198	259	462	281	277	138	58	14	3	1.690	2	1.692

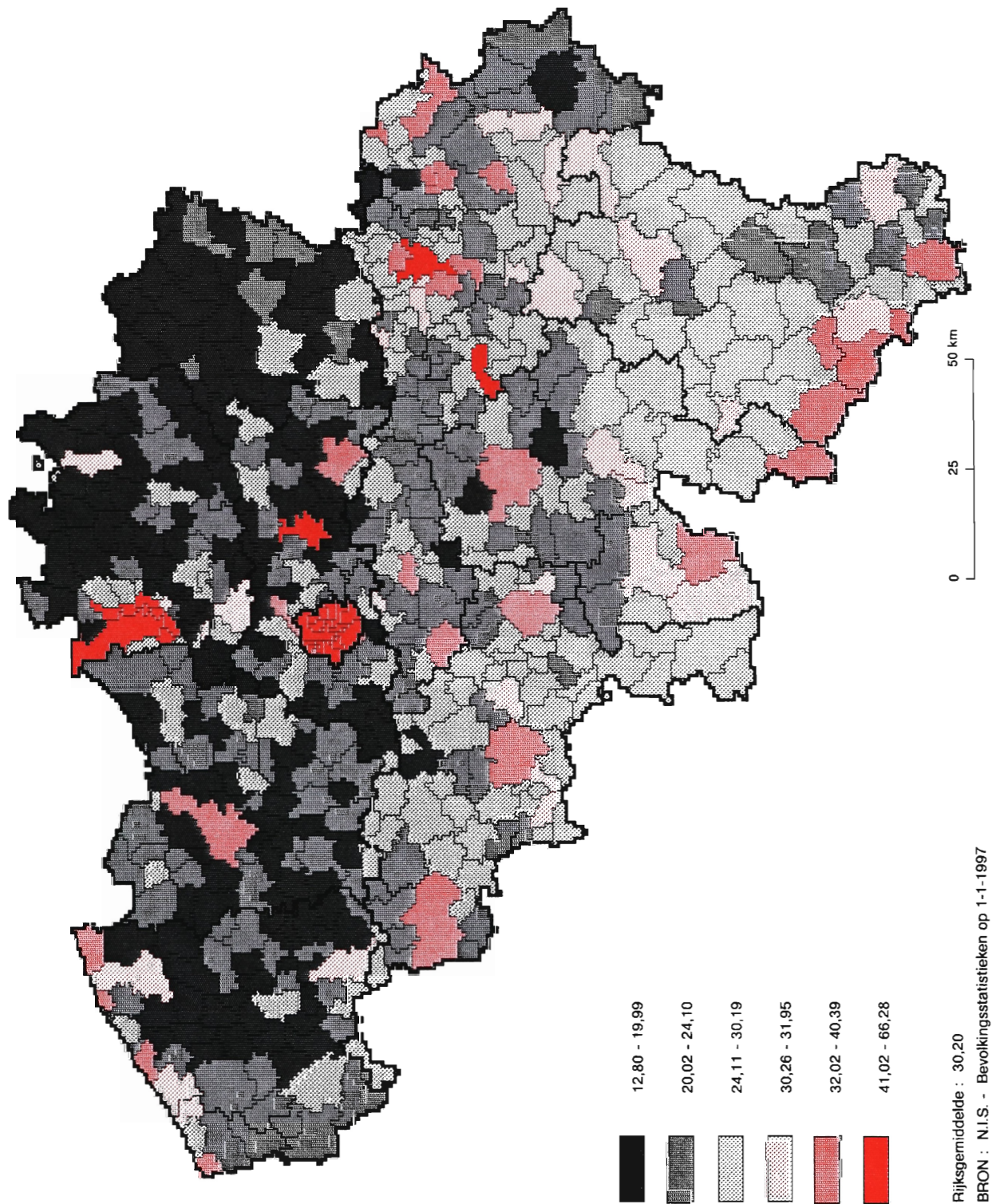
N.I.S. BEVOLKING OP 1-1-1997 HUISHOUDENS	TABEL 00.07 A		BLZ. 10.-								PRIVATE HUISHOUDENS NAAR GROOTTE VAN HET HUISHOUDEN EN AANTAL COLLECTIEVE HUISHOUDENS		ALLE ADMINISTRATIEVE EENHEDEN	
	WOONPLAATS	PRIVATE HUISHOUDENS									TOTAAL COLLECTIEVE HUISHOUDENS	TOTAAL DER HUISHOUDENS		
	MANNEN ALLEEN-WONEND	VROUWEN ALLEEN-WONEND	2 PER-SONEN	3 PER-SONEN	4 PER-SONEN	5 PER-SONEN	6 PER-SONEN	7 PER-SONEN	8 PER-SONEN EN MEER	TOTAAL PRIVATE HUISHOUDENS				
HOUFFALIZE	227	272	463	239	277	148	41	13	3	1.683	5	1.688		
SAINTE-ODE	98	100	228	144	131	70	20	9	2	802	2	804		
VAUX-SUR-SURE	128	166	388	197	273	149	57	18	5	1.381	2	1.383		
VIELSALM	351	494	781	432	460	197	48	11	6	2.780	8	2.788		
ARR. MARCHE-EN-FAMENNE	2.230	2.857	5.473	3.092	3.035	1.379	449	140	59	18.714	44	18.758		
DURBUY	553	613	1.169	636	538	236	53	25	7	3.830	9	3.839		
EREZEE	138	127	302	153	141	87	26	7	4	985	2	987		
HOTTON	169	227	538	298	294	155	48	16	1	1.746	-	1.746		
LA ROCHE-EN-ARDENNE	240	275	525	277	240	72	37	4	6	1.676	2	1.678		
MANHAV	129	165	304	149	167	98	45	6	3	1.066	1	1.067		
MARCHE-EN-FAMENNE	602	897	1.660	1.028	1.054	452	147	50	27	5.917	20	5.937		
NASSOGNE	223	278	493	268	298	138	46	20	6	1.770	7	1.777		
RENDEUX	99	157	249	143	124	62	27	3	1	865	1	866		
TENNEVILLE	77	118	233	140	179	79	20	9	4	859	2	861		
ARR. NEUFCHATEAU	2.306	3.417	5.826	3.388	3.517	1.678	521	128	48	20.829	59	20.888		
BERTRIX	310	468	827	463	518	251	98	14	7	2.956	6	2.962		
BOUILLON	353	436	678	327	330	127	38	12	2	2.303	6	2.309		
DAVERDISSE	82	103	190	87	76	39	7	3	3	590	2	592		
HERBEUMONT	87	121	173	83	83	38	7	2	-	594	1	595		
LEGLISE	112	180	376	225	213	146	27	12	4	1.295	3	1.298		
LIBIN	182	240	466	237	290	118	49	11	5	1.598	3	1.601		
LIBRAMONT-CHEVIGNY	337	530	905	569	671	263	89	20	9	3.393	14	3.407		
NEUFCHATEAU	220	361	619	371	405	209	65	13	4	2.267	3	2.270		
PALISEUL	179	300	498	302	294	166	47	15	3	1.804	4	1.808		
SAINT-HUBERT	243	383	591	400	348	165	42	15	5	2.192	9	2.201		
TELLIN	100	124	238	130	144	63	17	3	1	820	4	824		
WELLIN	101	171	265	194	145	93	35	8	5	1.017	4	1.021		
ARR. VIRTON	2.168	2.962	5.178	3.017	3.095	1.413	373	94	38	18.338	34	18.372		
CHINY	249	346	591	300	280	131	37	7	3	1.944	4	1.948		
ETALLE	159	191	451	276	338	150	43	5	2	1.615	1	1.616		
FLOREVILLE	292	438	672	341	317	154	40	12	4	2.270	7	2.277		
HABAY	251	364	684	429	479	218	46	16	9	2.496	9	2.505		
MEIX-DEVANT-VIRTON	109	163	298	142	187	92	21	10	2	1.024	-	1.024		
MUSSON	145	189	436	262	282	95	34	3	2	1.448	2	1.450		
ROUVROY	88	93	186	125	98	74	15	4	4	687	1	688		
SAINT-LEGER	111	168	278	219	231	94	23	9	4	1.137	-	1.137		
TINTIGNY	145	204	388	206	229	110	26	10	2	1.320	-	1.320		
VIRTON	619	806	1.194	717	654	295	88	18	6	4.397	10	4.407		
PROV. NAMEN	20.319	27.474	50.123	30.559	25.581	10.849	3.628	1.009	565	170.107	637	170.744		
ARR. DINANT	4.369	6.080	11.283	6.301	5.799	2.667	890	259	113	37.761	94	37.855		
ANHEE	334	447	784	420	392	164	54	15	10	2.620	7	2.627		
BEAURAING	329	533	911	504	461	234	75	16	7	3.070	13	3.083		
BIEVRE	136	167	331	166	193	95	40	10	4	1.142	1	1.143		
CINEY	616	910	1.552	966	834	389	129	37	16	5.449	11	5.460		
DINANT	652	947	1.515	842	701	302	106	31	12	5.108	12	5.120		
GEDINNE	197	268	549	237	263	123	45	9	6	1.697	2	1.699		
HAMOIS	199	275	610	376	420	219	80	17	11	2.207	4	2.211		
HASTIERE	301	345	681	327	248	113	28	12	4	2.059	6	2.065		
HAVELANGE	142	235	494	282	268	128	51	22	9	1.631	4	1.635		
HOUYET	187	264	474	270	267	126	40	16	8	1.652	2	1.654		
ONHAYE	104	149	326	217	185	92	23	8	4	1.108	-	1.108		
ROCHFORT	533	684	1.318	788	737	305	90	31	12	4.498	10	4.508		
SOMME-LEUZE	192	201	523	244	226	104	38	8	2	1.538	-	1.538		
VRESSE-SUR-SEMOIS	185	249	380	170	132	54	19	7	2	1.198	7	1.205		
YVOIR	262	406	835	492	472	219	72	20	6	2.784	15	2.799		
ARR. NAMEN	13.045	17.727	31.530	19.863	16.119	6.784	2.278	655	390	108.391	494	108.885		
ANDENNE	1.082	1.504	2.780	1.727	1.308	525	161	62	37	9.186	9	9.195		
ASSESE	151	211	567	380	404	192	70	10	7	1.992	2	1.994		
EGHEZEE	401	583	1.239	1.014	823	372	126	32	21	4.611	7	4.618		
FERNELMONT	168	282	593	424	412	211	60	15	4	2.169	2	2.171		
FLOREFFE	282	354	716	545	422	183	55	20	10	2.587	6	2.593		
FOSSES-LA-VILLE	391	377	980	645	535	209	72	23	7	3.239	2	3.241		
GEMBLOUX	742	1.059	2.280	1.472	1.239	452	148	45	20	7.457	195	7.652		

WOONPLAATS	PRIVATE HUISHOUDENS										TOTAAL COLLECTIEVE HUISHOUDENS	TOTAAL DER HUISHOUDENS
	MANNEN ALLEEN-WONEND	VROUWEN ALLEEN-WONEND	2 PERSONEN	3 PERSONEN	4 PERSONEN	5 PERSONEN	6 PERSONEN	7 PERSONEN	8 PERSONEN EN MEER	TOTAAL PRIVATE HUISHOUDENS		
GESVES	196	222	542	371	375	150	53	16	5	1.930	7	1.937
JEMEPPE-SUR-SAMBRE	606	886	2.128	1.403	990	391	124	47	20	6.595	11	6.606
LA BRUYERE	177	260	698	527	539	236	98	14	13	2.562	5	2.567
METTET	377	495	1.183	808	716	283	82	26	10	3.980	5	3.985
NAMEN	6.529	8.727	12.242	6.903	5.458	2.368	854	244	158	43.483	209	43.692
OHEY	131	189	425	277	240	119	38	5	9	1.433	-	1.433
PROFONDEVILLE	401	534	1.056	673	696	322	85	19	14	3.800	10	3.810
SAMBREVILLE	1.113	1.667	3.302	2.149	1.512	603	203	67	49	10.665	19	10.684
SOMBREFFE	298	377	799	545	450	168	49	10	6	2.702	5	2.707
ARR. PHILIPPEVILLE	2.905	3.667	7.310	4.395	3.663	1.398	460	95	62	23.955	49	24.004
CERFONTAINE	189	252	551	296	254	103	26	4	6	1.681	2	1.683
COUVIN	723	906	1.583	894	772	275	100	28	12	5.293	15	5.308
DOISCHE	146	181	332	209	173	76	20	5	3	1.145	4	1.149
FLORENNES	393	542	1.171	805	631	268	111	25	14	3.960	7	3.967
PHILIPPEVILLE	472	552	953	533	454	180	53	7	8	3.212	6	3.218
VIROINVAL	388	483	766	377	310	109	39	5	2	2.479	6	2.485
WALCOURT	594	751	1.954	1.281	1.069	387	111	21	17	6.185	9	6.194

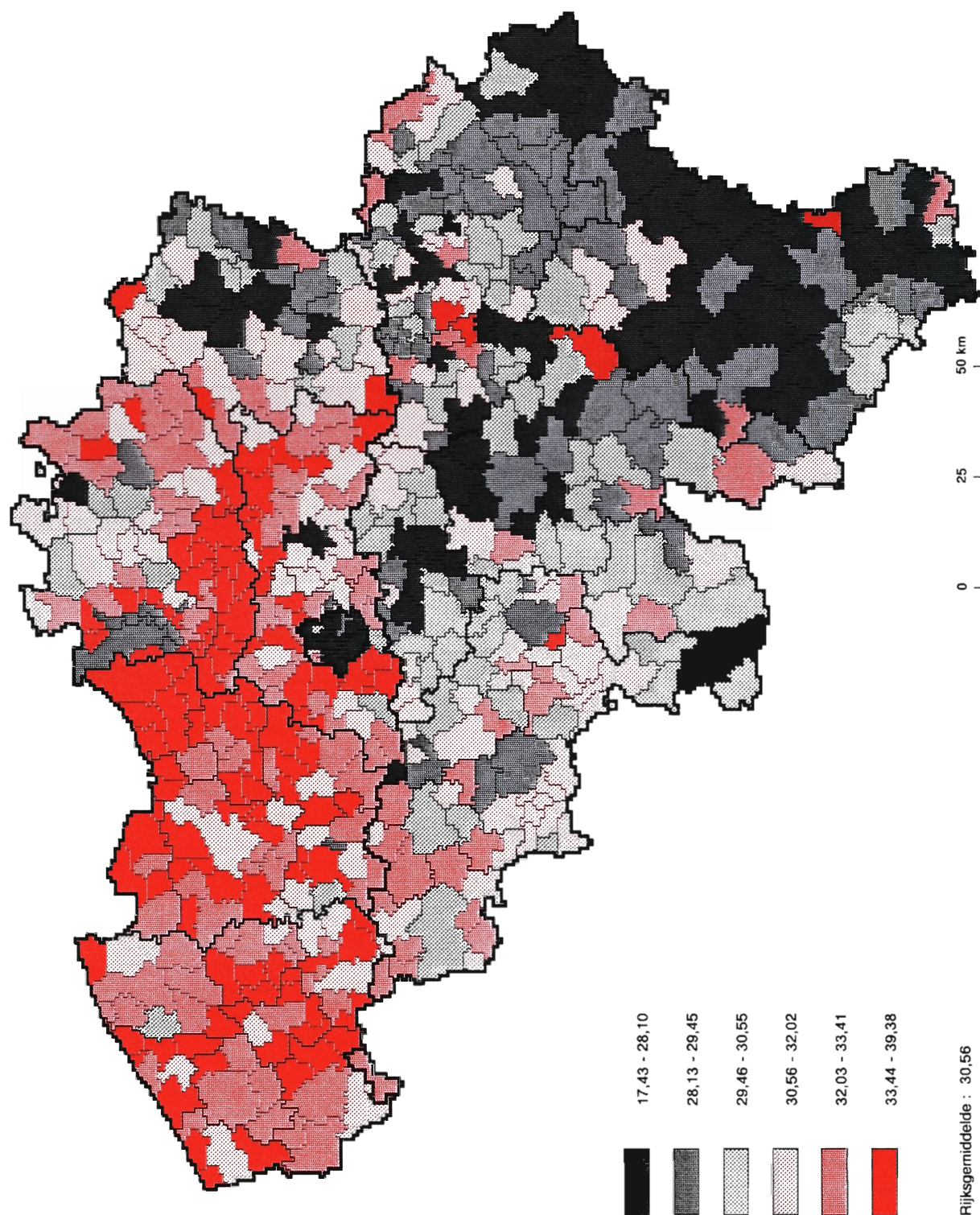
ALLE ADMINISTRATIEVE EENHEDEN

N.I.S. BEVOLKING OP 1-1-1997 HUIJSHOUDENS	TABEL OO.07 B PRIVATE HUIJSHOUDENS WAARVAN DE REFERENTIEPERSOON VAN VREEMDE NATIONALITEIT IS, NAAR GROOTTE VAN HET HUIJSHOUDEN									ARRONDISSEMENTEN
	BLZ. 1.-									
WOONPLAATS	MANNEN ALLEEN- WONEND	VROUWEN ALLEEN- WONEND	2 PER- SONEN	3 PER- SONEN	4 PER- SONEN	5 PER- SONEN	6 PER- SONEN	7 PER- SONEN	8 PER- SONEN EN MEER	TOTAAL PRIVATE HUIS- HOUDENS
HET RIJK	80.050	56.320	90.344	64.934	61.075	28.452	12.211	5.937	6.894	406.217
BRUSSELS HOOFDSTEDELIJK GEW.	34.693	25.915	22.661	16.434	14.603	7.121	3.825	2.150	2.559	129.961
VLAAMS GEWEST	20.999	12.179	28.052	18.473	19.005	9.483	4.454	2.218	3.107	117.970
WAALS GEWEST	24.358	18.226	39.631	30.027	27.467	11.848	3.932	1.569	1.228	158.286
WAARVAN DUITSTALIGE GEMEENS.	888	633	1.662	913	721	312	59	23	16	5.227
PROV. ANTWERPEN	9.770	4.887	10.862	5.965	5.610	2.974	1.548	921	1.674	44.211
ARR. ANTWERPEN	8.345	4.117	7.570	4.309	3.974	2.116	1.173	699	1.342	33.645
ARR. MECHELEN	427	192	684	554	487	367	229	176	288	3.404
ARR. TURNHOUT	998	578	2.608	1.102	1.149	491	146	46	44	7.162
VLAAMS BRABANT	3.946	2.851	4.625	3.942	4.659	1.880	620	201	201	22.925
ARR. HALLE-VILVOORDE	1.479	1.248	3.120	2.738	3.347	1.317	432	146	146	13.973
ARR. LEUVEN	2.467	1.603	1.505	1.204	1.312	563	188	55	55	8.952
LIMBURG	3.055	1.982	7.036	4.671	5.087	2.700	1.251	558	531	26.871
ARR. HASSELT	1.266	747	2.370	2.033	2.294	1.368	734	363	328	11.503
ARR. MAASEIK	855	581	2.618	1.352	1.475	657	271	132	122	8.063
ARR. TONGEREN	934	654	2.048	1.286	1.318	675	246	63	81	7.305
OOST-VLAANDEREN	2.544	1.337	3.180	2.393	2.333	1.417	856	468	609	15.137
ARR. AALST	175	71	311	239	239	107	62	29	25	1.258
ARR. DENDERMONDE	129	49	214	199	215	133	90	44	51	1.124
ARR. EEKLO	119	63	286	197	163	60	20	2	8	918
ARR. GENT	1.637	967	1.481	1.112	1.060	732	450	231	268	7.938
ARR. OUDENAARDE	95	42	163	131	111	82	42	26	69	761
ARR. SINT-NIKLAAS	389	145	725	515	545	303	192	136	188	3.138
WEST-VLAANDEREN	1.684	1.122	2.349	1.502	1.316	512	179	70	92	8.826
ARR. BRUGGE	425	289	607	312	264	105	31	7	10	2.050
ARR. DIKSMUIDE	13	8	35	13	19	5	2	2	-	97
ARR. IEPER	112	107	264	228	198	69	28	10	4	1.020
ARR. KORTRIJK	475	287	627	495	455	192	65	31	55	2.682
ARR. OOSTENDE	368	261	396	162	135	54	19	6	3	1.404
ARR. ROESELARE	92	27	111	101	90	27	14	2	4	468
ARR. TIELT	44	14	60	47	58	19	14	8	15	279
ARR. VEURNE	155	129	249	144	97	41	6	4	1	826
WAALS BRABANT	1.717	1.197	2.598	2.133	2.553	1.134	418	146	127	12.023
ARR. NIJVEL	1.717	1.197	2.598	2.133	2.553	1.134	418	146	127	12.023
HENEGOUWEN	10.466	8.563	19.327	15.473	13.526	5.908	1.892	760	570	76.485
ARR. AAT	204	161	430	373	302	135	38	21	16	1.680
ARR. CHARLEROI	4.661	3.334	7.786	6.202	5.595	2.524	888	386	340	31.716
ARR. BERGEN	2.552	2.188	4.175	3.343	2.849	1.208	396	127	86	16.924
ARR. MOESKROEN	474	658	1.317	1.029	733	369	97	39	33	4.749
ARR. ZINNIK	1.184	1.006	2.602	2.225	2.077	891	254	109	44	10.392
ARR. THUIN	713	658	1.805	1.463	1.277	484	136	52	30	6.618
ARR. DOORNIK	678	558	1.212	838	693	297	83	26	21	4.406
PROV. LUIK	9.907	6.871	14.244	9.783	8.894	3.745	1.237	521	407	55.609
ARR. HOEI	303	198	556	417	360	147	48	21	11	2.061
ARR. LUIK	7.531	5.371	10.377	7.282	6.694	2.727	902	388	303	41.575
ARR. VERVIERS	1.977	1.237	3.086	1.905	1.689	798	270	107	92	11.161
ARR. BORGWORM	96	65	225	179	151	73	17	5	1	812
LUXEMBURG	883	533	1.270	1.004	946	367	136	36	20	5.195
ARR. AARLEN	405	225	600	474	422	143	45	8	5	2.327
ARR. BASTENAKEN	97	43	105	96	91	43	15	8	2	500
ARR. MARCHÉ-EN-FAMENNE	118	59	165	100	107	45	28	7	8	637
ARR. NEUFCHATEAU	103	86	127	99	98	40	21	3	1	578
ARR. VIRTON	160	120	273	235	228	96	27	10	4	1.153
PROV. NAMEN	1.385	1.062	2.192	1.634	1.548	694	249	106	104	8.974
ARR. DINANT	191	160	419	248	243	89	33	10	6	1.399
ARR. NAMEN	1.053	773	1.479	1.177	1.099	531	195	89	94	6.490
ARR. PHILIPPEVILLE	141	129	294	209	206	74	21	7	4	1.085

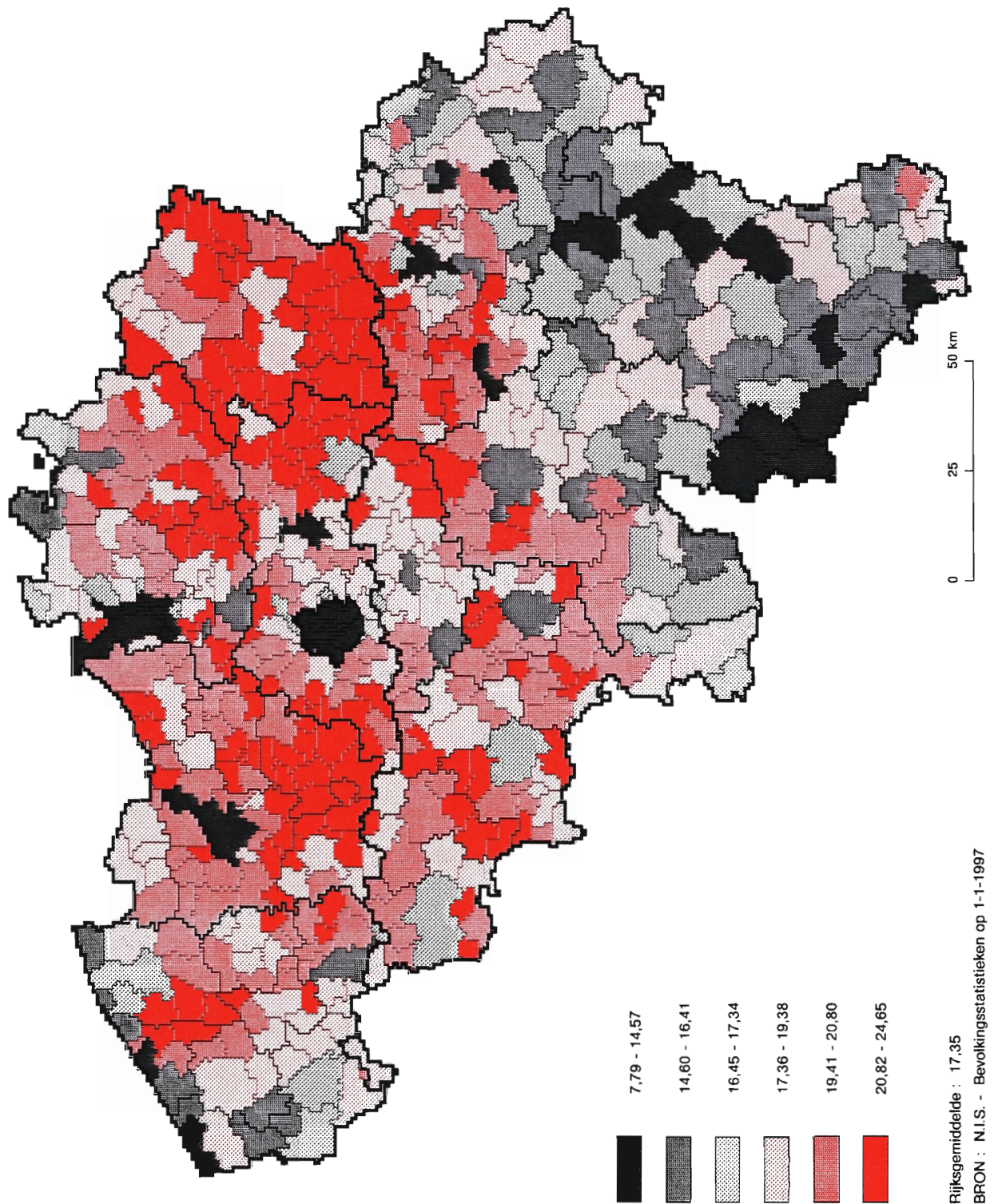
Figuur 1 - Aandeel éénpersoonshuishoudens op 1-1-1997



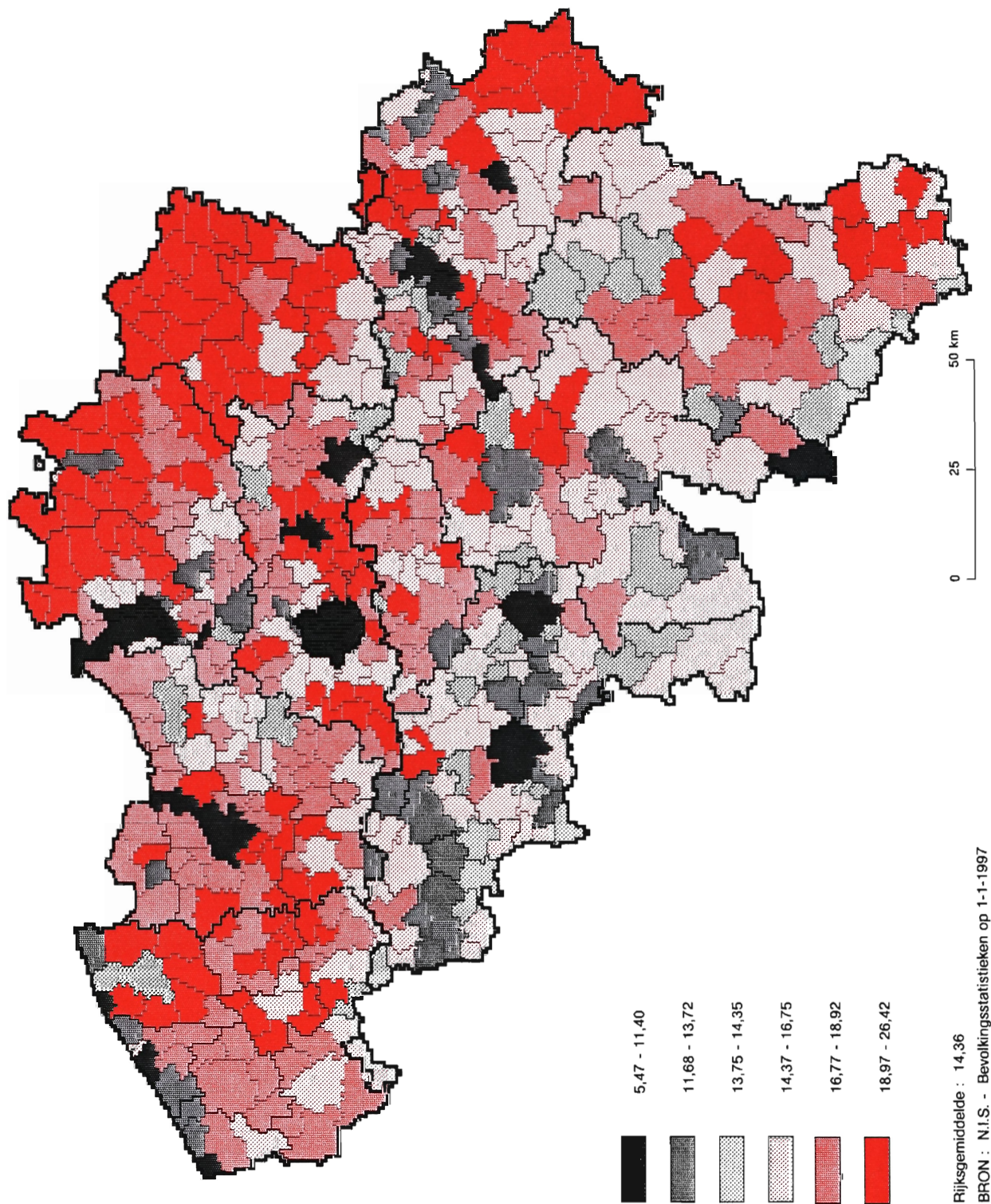
Figuur 2 - Aandeel tweepersoonshuishoudens op 1-1-1997



Figuur 3 - Aandeel driepersoonshuishoudens op 1-1-1997



Figuur 4 - Aandeel vierpersoonshuishoudens op 1-1-1997



**AANTAL EN GROOTTE VAN
DE HUISHOUDENS VOLGENS DE
VOLKSTELLING OP 1-3-1991**

N.I.S. VOLKS- EN WONINGTELLING VAN 1991	TABEL OO.07 A		BLZ. 1.-								ARRONDISSEMENTEN	
	PARTICULIERE HUISHOUDENS NAAR GROOTTE VAN HET HUISHOUDEN - COLLECTIEVE HUISHOUDENS											
- TOTALE BEVOLKING -												
WOONPLAATS	PARTICULIERE HUISHOUDENS										COLLECTIEVE HUISHOUDENS	
	ALLEEN- WON. MANNEN	ALLEEN- WON. VROUWEN	2 PERS.	3 PERS.	4 PERS.	5 PERS.	6 PERS.	7 PERS.	8 PERS. EN MEER	TOTAAL PARTIC. HUISH.	AANTAL	AANTAL LEDEN
HET RIJK	466.169	657.502	1.169.387	736.438	599.835	222.373	67.233	20.138	14.050	3.953.125	5.227	113.091
BRUSSELS HOOFDSTEDELIJK GEW.	94.944	127.762	114.219	56.428	38.831	15.239	6.224	2.976	3.468	460.091	555	11.577
VLAAMS GEWEST	220.020	308.175	683.170	436.364	370.320	131.450	37.075	9.971	6.493	2.203.038	2.846	68.259
WAALS GEWEST	151.205	221.565	371.998	243.646	190.684	75.684	23.934	7.191	4.089	1.289.996	1.826	33.255
WAARVAN DUITSTALIGE GEMEENS.	3.022	4.081	7.209	4.607	4.403	1.866	512	154	70	25.924	21	411
PROV. ANTWERPEN	76.424	101.685	196.840	116.536	96.613	34.681	9.990	2.783	2.536	638.088	631	18.250
ARR. ANTWERPEN	55.027	72.851	118.874	63.895	50.169	18.476	5.644	1.680	1.876	388.492	354	10.585
ARR. MECHELEN	10.740	15.359	37.306	23.456	17.801	6.159	1.825	503	400	113.549	140	4.366
ARR. TURNHOUT	10.657	13.475	40.660	29.185	28.643	10.046	2.521	600	260	136.047	137	3.299
BRABANT	143.806	196.865	264.144	156.885	122.806	45.335	14.392	5.036	4.512	953.781	1.205	23.931
ARR. BRUSSEL-HOOFDSTAD	94.944	127.762	114.219	56.428	38.831	15.239	6.224	2.976	3.468	460.091	555	11.577
ARR. HALLE-VILVOORDE	17.927	26.644	64.695	43.018	36.029	11.775	3.022	730	382	204.222	217	4.840
ARR. LEUVEN	18.768	25.479	51.893	33.480	27.090	9.728	2.548	603	298	169.887	252	4.725
ARR. NIJVEL	12.167	16.980	33.337	23.959	20.856	8.593	2.598	727	364	119.581	181	2.789
HENEGOUWEN	57.756	88.296	152.286	100.530	72.113	27.303	8.787	2.739	1.665	511.475	626	13.330
ARR. AAT	2.824	4.363	8.976	6.263	4.518	1.712	583	163	103	29.505	35	607
ARR. CHARLEROI	21.804	32.688	51.635	33.374	22.656	8.566	2.900	1.006	740	175.369	170	3.540
ARR. BERGEN	11.885	18.727	29.825	20.081	14.243	5.229	1.662	515	278	102.445	119	2.162
ARR. MOESKROEN	2.516	4.353	8.886	5.344	4.266	1.610	471	116	89	27.651	44	1.100
ARR. ZINNIK	7.017	10.798	20.057	13.411	9.805	3.684	1.125	334	167	66.398	75	1.682
ARR. THUIN	5.443	8.423	16.587	11.476	8.429	3.307	993	313	156	55.127	67	1.635
ARR. DOORNIK	6.267	8.944	16.320	10.581	8.196	3.195	1.053	292	132	54.980	116	2.604
PROV. LUIK	55.759	77.387	117.443	73.648	56.946	21.848	6.589	1.940	1.137	412.697	541	9.599
ARR. HOEI	4.280	5.922	10.691	7.247	5.527	2.282	689	204	100	36.942	53	732
ARR. LUIK	38.117	51.958	72.411	44.232	31.684	11.184	3.354	999	625	254.564	314	5.383
ARR. VERVIERS	11.162	15.996	27.194	17.038	15.775	6.875	2.098	600	348	97.086	150	3.161
ARR. BORGWORM	2.200	3.511	7.147	5.131	3.960	1.507	448	137	64	24.105	24	323
LIMBURG	20.293	26.056	72.811	57.443	55.350	20.286	5.891	1.733	1.068	260.931	344	5.406
ARR. HASSELT	10.219	13.640	36.644	28.221	26.371	9.378	2.796	910	599	128.778	140	2.464
ARR. MAASEIK	4.479	5.663	18.230	14.822	16.109	6.033	1.659	434	276	67.705	83	1.220
ARR. TONGEREN	5.595	6.753	17.937	14.400	12.870	4.875	1.436	389	193	64.448	121	1.722
LUXEMBURG	8.621	13.226	23.519	15.062	15.360	6.915	2.232	627	330	85.892	148	1.870
ARR. AARLEN	2.055	2.966	5.439	3.690	3.250	1.246	292	56	32	19.026	25	278
ARR. BASTENAKEN	1.320	1.965	3.472	2.214	2.488	1.245	465	159	70	13.398	23	255
ARR. MARCHE-EN-FAMENNE	1.653	2.556	4.645	2.985	3.006	1.400	446	148	95	16.934	33	380
ARR. NEUFCHATEAU	1.856	3.089	5.254	3.234	3.494	1.718	612	153	85	19.495	43	500
ARR. VIRTON	1.737	2.650	4.709	2.939	3.122	1.306	417	111	48	17.039	24	457
PROV. NAMEN	16.902	25.676	45.413	30.447	25.409	11.025	3.728	1.158	593	160.351	330	5.667
ARR. DINANT	3.787	5.882	10.079	6.215	5.665	2.619	891	256	110	35.504	77	1.132
ARR. NAMEN	10.645	16.335	28.738	19.869	16.098	6.942	2.372	778	412	102.189	221	3.884
ARR. PHILIPPEVILLE	2.470	3.459	6.596	4.363	3.646	1.464	465	124	71	22.658	32	651
PROV. OOST-VLAANDEREN	47.709	70.291	163.004	104.155	83.653	28.800	8.418	2.421	1.462	509.913	670	18.685
ARR. AALST	7.646	12.097	31.263	22.400	16.852	5.207	1.436	388	163	97.452	111	2.790
ARR. DENDERMONDE	5.340	7.931	21.570	15.071	12.081	4.085	1.114	272	161	67.625	77	2.050
ARR. EEKLO	2.590	3.661	9.700	5.998	5.167	1.686	523	134	64	29.523	41	1.417
ARR. GENT	22.024	31.528	61.212	35.657	28.752	10.227	3.025	953	586	193.964	274	7.507
ARR. OUDENAARDE	3.382	5.432	13.178	8.510	7.225	2.642	813	255	126	41.563	73	1.725
ARR. SINT-NIKLAAS	6.727	9.642	26.081	16.519	13.576	4.953	1.507	419	362	79.786	94	3.196
PROV. WEST-VLAANDEREN	38.899	58.020	133.927	81.732	71.585	26.180	7.206	1.701	747	419.997	732	16.353
ARR. BRUGGE	10.608	15.448	32.240	19.489	16.958	5.824	1.576	397	147	102.687	194	4.321
ARR. DIKSMUIDE	1.269	1.867	5.305	3.489	3.164	1.261	361	92	62	16.870	33	693
ARR. IEPER	3.013	4.633	11.984	7.345	6.772	2.875	847	212	77	37.758	67	1.653
ARR. KORTRIJK	8.625	13.301	32.589	20.810	18.598	6.735	1.750	395	178	102.981	158	3.798
ARR. OOSTENDE	7.345	10.640	19.017	10.138	7.662	2.523	691	165	75	58.256	102	1.669
ARR. ROESELARE	3.571	5.653	16.171	10.450	9.256	3.517	1.022	205	89	49.934	75	1.899
ARR. TIELT	2.199	3.039	9.567	6.382	6.111	2.195	643	152	68	30.356	57	1.542
ARR. VEURNE	2.269	3.439	7.054	3.629	3.064	1.250	316	83	51	21.155	46	778

WOONPLAATS	PARTICULIERE HUISHOUDENS										COLLECTIEVE HUISHOUDENS	
	ALLEEN- WON. MANNEN	ALLEEN- WON. VROUWEN	2 PERS.	3 PERS.	4 PERS.	5 PERS.	6 PERS.	7 PERS.	8 PERS. EN MEER	TOTAAL PARTIC. HUISH.	AANTAL	AANTAL LEDEN
	- TOTALE BEVOLKING -											
HET RIJK	466.169	657.502	1.169.387	736.438	599.835	222.373	67.233	20.138	14.050	3.953.125	5.227	113.091
PROV. ANTWERPEN	76.424	101.685	196.840	116.536	96.613	34.681	9.990	2.783	2.536	638.088	631	18.250
ARR. ANTWERPEN	55.027	72.851	118.874	63.895	50.169	18.476	5.644	1.680	1.876	388.492	354	10.585
AARTSELAAR	260	379	1.487	1.198	1.058	362	87	20	3	4.854	3	259
ANTWERPEN	40.543	52.686	65.850	30.080	19.325	6.756	2.410	963	1.537	220.150	156	4.399
BOECHOUT	270	380	1.128	805	791	332	89	25	11	3.831	10	362
BOOM	728	1.118	2.219	1.081	657	166	46	19	26	6.060	7	204
BORSBEEK	363	470	1.447	834	587	169	41	9	3	3.923	6	138
BRASSCHAAT	1.442	1.850	3.907	2.468	2.440	945	238	44	15	13.349	13	321
BRECHT	474	589	2.222	1.543	1.549	572	194	61	19	7.223	8	158
EDEGEM	910	1.419	2.913	1.668	1.502	559	136	27	12	9.146	4	137
ESSEN	392	502	1.443	942	1.062	422	116	35	17	4.931	6	212
HEMIKSEM	382	535	1.361	771	516	152	56	8	6	3.787	2	102
HOVE	191	311	726	481	589	316	78	11	8	2.711	2	98
KALMTHOUT	423	598	1.637	1.096	1.119	474	129	41	17	5.534	9	226
KAPellen	663	983	2.962	1.847	1.628	592	135	34	7	8.851	20	517
KONTICH	417	616	2.051	1.392	1.276	552	158	34	29	6.525	5	128
LINT	152	204	636	488	532	214	66	13	10	2.315	3	55
MALLE	304	370	1.175	857	896	363	115	31	12	4.123	15	332
MORTSEL	1.287	2.007	3.318	1.737	1.470	620	160	35	16	10.650	9	436
NIEL	299	439	1.263	703	347	107	54	5	3	3.220	3	121
RANST	425	522	1.640	1.132	1.234	454	153	31	14	5.605	7	42
RUMST	342	472	1.722	1.178	902	314	82	16	14	5.042	7	182
SCHELLE	218	291	977	614	434	143	33	3	3	2.716	3	31
SCHILDE	705	862	1.991	1.277	1.290	575	150	22	16	6.888	4	187
SCHOTEN	1.162	1.673	4.034	2.334	1.971	665	165	34	18	12.056	17	399
STABROEK	395	502	1.785	1.384	1.198	427	102	19	3	5.815	2	79
WIJNEGEM	234	434	1.117	629	495	186	61	7	5	3.168	7	262
WOMMELGEM	289	417	1.372	842	805	259	66	17	8	4.075	4	220
WUUSTWEZEL	393	459	1.453	1.033	1.142	505	159	29	13	5.186	4	99
ZANDHOVEN	220	319	1.118	807	829	318	103	19	5	3.738	6	104
ZOERSEL	323	469	1.637	1.261	1.387	568	173	45	17	5.880	8	432
ZWIJNDRECHT	821	975	2.283	1.413	1.138	389	89	23	9	7.140	4	343
ARR. MECHELEN	10.740	15.359	37.306	23.456	17.801	6.159	1.825	503	400	113.549	140	4.366
BERLAAR	272	343	1.209	876	572	192	70	21	6	3.561	6	235
BONHEIDEN	332	463	1.495	971	851	336	98	22	10	4.578	18	271
BORNEM	534	728	2.241	1.528	1.345	429	103	25	13	6.946	6	172
DUFFEL	436	764	1.791	1.125	927	396	79	16	4	5.538	6	726
HEIST-OP-DEN-BERG	1.023	1.346	4.208	3.174	2.321	738	197	54	30	13.091	12	304
LIER	1.184	1.881	4.230	2.478	1.706	559	202	68	46	12.354	17	497
MECHELEN	3.622	5.542	10.321	5.253	3.859	1.428	494	165	224	30.908	38	850
NIJLEN	477	647	2.242	1.697	1.286	479	146	26	10	7.010	9	199
PUTTE	599	694	1.871	1.327	908	293	68	8	5	5.773	5	98
PUURS	401	515	1.731	1.235	1.086	362	93	20	6	5.449	5	118
SINT-AMANDS	183	239	756	578	493	178	53	15	11	2.506	4	192
SINT-KATELIJNE-WAVER	537	648	2.189	1.423	1.224	409	117	19	15	6.581	8	510
WILLEBROEK	1.140	1.549	3.022	1.791	1.223	360	105	44	20	9.254	6	194
ARR. TURNHOUT	10.657	13.475	40.660	29.185	28.643	10.046	2.521	600	260	136.047	137	3.299
ARENDONK	268	377	1.136	808	814	308	93	29	11	3.844	5	130
BAARLE-HERTOG	88	89	263	129	145	58	19	4	3	798	-	-
BALEN	519	615	2.122	1.566	1.363	444	90	26	9	6.754	3	113
BEERSE	325	404	1.268	1.038	1.091	448	112	20	15	4.721	6	84
DESSEL	170	245	890	681	688	185	40	8	8	2.915	1	6
GEELE	926	1.276	3.566	2.371	2.378	791	196	45	22	11.571	16	835
GROBBENDONK	295	305	1.105	784	699	228	59	13	5	3.493	4	71
HERENTALS	728	1.073	2.840	1.914	1.656	566	173	47	14	9.011	13	241
HERENTHOUT	190	232	810	690	592	185	46	16	5	2.766	1	5
HERSEL	440	429	1.595	1.081	868	267	74	6	2	4.762	3	111
HOOGSTRATEN	329	416	1.479	971	1.210	573	165	30	12	5.185	5	155
KULSHOUT	245	267	945	691	515	147	22	14	2	2.848	-	-
KASTERLEE	363	403	1.465	1.114	1.383	510	118	23	17	5.396	6	80
LAAKDAL	336	438	1.471	1.158	1.103	350	84	24	8	4.972	4	54
LILLE	306	310	1.268	971	1.112	453	97	27	13	4.557	4	65
MEERHOUT	250	282	970	743	646	236	63	22	7	3.219	2	82

N.I.S. VOLKS- EN WONINGTELLING VAN 1991	TABEL OO.07 A		BLZ. 2.-							ALLE ADMINISTRA- TIEVE EENHEDEN		
	PARTICULIERE HUISHOUDENS NAAR GROOTTE VAN HET HUISHOUDEN - COLLECTIEVE HUISHOUDENS										- TOTALE BEVOLKING -	
WOONPLAATS	PARTICULIERE HUISHOUDENS										COLLECTIEVE HUISHOUDENS	
	ALLEEN- WON. MANNEN	ALLEEN- WON. VROUWEN	2 PERS.	3 PERS.	4 PERS.	5 PERS.	6 PERS.	7 PERS.	8 PERS. EN MEER	TOTAAL PARTIC. HUISH.	AANTAL	AANTAL LEDEN
MERKSPLAS	127	141	556	434	628	285	68	10	6	2.255	4	72
MOL	1.022	1.254	3.387	2.373	2.257	740	183	41	18	11.275	15	284
OLEN	255	317	1.009	875	818	258	70	15	5	3.622	3	16
OUD-TURNHOUT	225	283	1.167	829	995	300	84	19	9	3.911	3	62
RAVELS	290	360	1.132	787	930	339	98	30	3	3.969	6	36
RETIE	209	214	849	644	777	288	49	15	5	3.050	1	8
RIJKEVORSEL	204	286	941	720	736	288	96	20	8	3.299	2	14
TURNHOUT	1.681	2.398	4.836	2.861	2.319	806	187	46	31	15.165	19	455
VORSELAAR	245	241	752	534	487	173	41	8	6	2.487	3	98
VOSELAAR	151	223	863	680	804	293	78	9	3	3.104	3	56
WESTERLO	470	597	1.975	1.738	1.629	527	116	33	13	7.098	5	166
BRABANT	143.806	196.865	264.144	156.885	122.806	45.335	14.392	5.036	4.512	953.781	1.205	23.931
ARR. BRUSSEL-HOOFDSTAD	94.944	127.762	114.219	56.428	38.831	15.239	6.224	2.976	3.468	460.091	555	11.577
ANDERLECHT	7.240	10.318	11.891	5.605	3.666	1.313	549	269	310	41.161	25	528
OUDEGEM	2.143	3.570	3.955	2.001	1.477	473	129	32	7	13.787	16	231
SINT-AGATHA-BERCHEM	1.041	1.868	2.590	1.394	898	293	80	28	14	8.206	12	356
BRUSSEL	17.531	18.338	14.433	7.334	4.975	2.094	1.034	563	775	67.077	74	1.998
ETTERBEEK	4.709	6.626	4.728	2.092	1.409	580	203	99	70	20.516	36	676
EVERE	2.212	3.787	4.286	2.113	1.184	385	120	44	43	14.174	6	194
VORST	3.167	5.274	6.030	2.951	1.983	808	321	193	164	20.891	25	341
GANSHOREN	1.448	2.820	3.276	1.397	821	237	49	20	11	10.079	18	377
ELSENE	12.975	14.612	7.761	3.605	2.495	830	276	109	103	42.766	55	1.165
JETTE	2.389	4.403	5.848	2.671	1.657	524	161	68	62	17.783	28	632
KOEKELBERG	1.284	1.936	2.134	999	627	257	114	66	59	7.476	7	186
SINT-JANS-MOLENBEEK	6.301	8.228	7.541	3.936	2.317	1.067	623	399	622	31.034	15	458
SINT-GILLIS	5.248	5.351	4.381	2.416	1.631	701	322	174	247	20.471	29	563
SINT-JOOST-TEN-NODE	2.521	2.439	1.720	941	774	459	285	163	172	9.474	14	310
SCHAARBEEK	10.133	12.707	10.632	5.431	3.975	1.852	1.044	529	688	46.991	57	910
UKKEL	5.851	10.099	9.357	4.681	3.563	1.322	333	73	57	35.336	69	1.053
WATERMAAL-BOSVOORDE	2.015	3.285	3.064	1.596	1.256	406	84	18	12	11.736	12	545
SINT-LAMBRECHTS-WOLUWE	4.321	7.888	6.033	2.921	2.070	774	246	63	30	24.346	24	442
SINT-PIETERS-WOLUWE	2.415	4.213	4.559	2.344	2.053	864	251	66	22	16.787	33	612
ARR. HALLE-VILVOORDE	17.927	26.644	64.695	43.018	36.029	11.775	3.022	730	382	204.222	217	4.840
AFFLIGEM	236	406	1.284	983	836	259	72	21	10	4.107	4	108
ASSE	954	1.442	3.458	2.256	1.699	558	132	28	20	10.547	11	205
BEERSEL	680	976	2.668	1.764	1.516	531	122	34	16	8.307	9	77
BEVER	77	90	191	141	122	40	18	3	1	683	-	-
DILBEEK	1.180	1.752	4.541	3.074	2.423	776	187	36	16	13.985	18	527
DROGENBOS	271	352	645	375	262	76	13	8	4	2.006	4	141
GALMAARDEN	171	293	864	627	489	163	46	11	4	2.668	2	16
GOOIK	167	241	838	621	596	234	76	16	7	2.796	2	32
GRIMBERGEN	1.158	1.897	4.220	2.615	2.054	611	135	32	12	12.734	14	338
HALLE	1.372	2.035	4.409	2.607	1.901	646	185	41	28	13.224	13	215
HERNE	155	223	681	460	435	142	47	20	5	2.168	2	37
HOEILAART	384	536	1.129	733	681	189	53	8	7	3.720	5	56
KAMPENHOUT	285	392	1.126	784	693	236	72	15	8	3.611	5	71
KAPELLE-OP-DEN-BOS	164	281	953	683	641	213	74	14	4	3.027	2	18
KRAAINEM	401	627	1.420	888	831	356	88	24	12	4.647	4	82
LENNIK	220	308	880	653	598	202	56	12	8	2.937	4	93
LIEDEKERKE	338	492	1.419	1.096	782	181	38	4	3	4.353	4	218
LINKBEEK	231	316	481	332	314	101	31	6	4	1.816	3	44
LONDERZEEL	452	718	1.923	1.389	1.263	369	100	18	9	6.241	4	123
MACHELEN	418	690	1.533	972	686	195	38	13	12	4.557	2	65
MEISE	376	536	1.722	1.397	1.347	399	115	23	7	5.922	12	210
MERCHTEM	325	474	1.354	1.007	958	372	109	18	11	4.628	4	90
OPWIJK	299	406	1.202	921	817	328	82	21	3	4.079	6	125
OVERIJSE	723	1.031	2.546	1.713	1.733	556	136	21	7	8.466	15	298
PEPINGEN	101	103	375	257	306	111	27	9	7	1.296	3	65
ROOSDAAL	223	325	1.051	820	711	267	72	25	11	3.505	6	148
SINT-GENESIUS-RODE	717	932	1.785	1.202	1.346	498	110	28	13	6.631	11	151
SINT-PIETERS-LEEUV	899	1.434	3.799	2.450	1.877	535	124	38	14	11.170	8	317
STEENOKKERZEEL	268	413	1.221	833	645	227	54	14	7	3.682	5	131
TERNAT	339	517	1.508	1.182	968	309	54	18	7	4.902	4	101
VILVOORDE	1.876	2.719	4.637	2.523	1.720	477	184	66	49	14.251	5	145

WOONPLAATS	PARTICULIERE HUISHOUDENS										COLLECTIEVE HUISHOUDENS	
	ALLEEN- WON. MANNEN	ALLEEN- WON. VROUWEN	2 PERS.	3 PERS.	4 PERS.	5 PERS.	6 PERS.	7 PERS.	8 PERS. EN MEER	TOTAAL PARTIC. HUISH.	AANTAL	AANTAL LEDEN
WEMMEL	475	827	1.748	1.098	927	257	66	7	7	5.412	10	214
WEZEMBEEK-OPPEM	374	611	1.363	890	907	421	104	30	6	4.706	7	110
ZAVENTEM	1.107	1.512	3.395	2.085	1.642	509	92	29	30	10.401	8	227
ZEMST	511	737	2.326	1.587	1.303	431	110	19	13	7.037	1	42
ARR. LEUVEN	18.768	25.479	51.893	33.480	27.090	9.728	2.548	603	298	169.887	252	4.725
AARSCHOT	984	1.249	3.636	2.332	1.644	435	89	19	8	10.396	21	316
BEGIJNENDIJK	189	264	960	773	571	174	52	8	6	2.997	1	18
BEKKEVOORT	144	180	629	408	359	153	48	9	6	1.936	1	4
BERTEM	233	337	894	593	627	219	62	14	8	2.987	2	150
BIERBEEK	183	280	760	595	661	276	63	22	8	2.848	7	182
BOORTMEERBEEK	270	406	1.305	841	715	260	65	12	11	3.885	3	93
BOUTERSEM	150	198	759	536	443	166	52	10	6	2.320	4	98
DIEST	1.135	1.399	2.500	1.666	1.369	433	113	32	12	8.659	15	247
GEETBETS	168	196	618	507	381	139	40	8	2	2.059	1	4
GLABBEEK	124	168	525	389	334	134	35	10	7	1.726	-	-
HAACHT	329	506	1.449	990	835	266	80	21	16	4.492	7	80
HERENT	471	750	1.879	1.242	1.242	494	144	21	11	6.254	8	292
HOEGAARDEN	194	332	722	475	320	109	42	7	1	2.202	3	61
HOLSBEEK	206	259	853	549	556	220	64	13	9	2.729	2	47
HULDENBERG	219	334	938	566	556	195	54	12	8	2.882	5	160
KEERBERGEN	270	378	1.123	876	776	293	65	23	9	3.813	1	8
KORTENAKEN	175	209	800	643	477	194	57	20	11	2.586	1	4
KORTENBERG	511	863	1.851	1.227	1.084	401	99	32	11	6.079	1	4
LANDEN	395	711	1.762	1.359	863	269	79	16	6	5.460	3	70
LEUVEN	7.721	9.498	10.804	5.225	4.076	1.640	457	114	55	39.590	114	1.843
LINTER	170	273	729	527	421	173	62	7	6	2.368	1	5
LUBBEEK	273	368	1.222	953	941	366	113	23	8	4.267	5	70
OUD-HEVERLEE	216	320	934	672	712	353	99	29	12	3.347	7	62
ROTSelaar	357	495	1.494	1.008	871	357	65	24	11	4.682	3	19
SCHERPENHEUVEL-ZICHEM	599	977	2.703	1.945	1.329	333	81	16	11	7.994	11	159
TERVUREN	595	891	2.084	1.438	1.425	538	124	30	7	7.132	6	96
TIELT-WINGE	253	366	1.112	768	605	214	56	15	4	3.393	2	15
TIENEN	1.745	2.617	4.595	2.627	1.643	486	99	14	18	13.844	10	244
TREMELO	292	368	1.385	1.031	742	269	51	11	4	4.153	3	283
ZOUTLEEUW	197	287	868	719	512	169	38	11	6	2.807	4	91
ARR. NIJVEL	12.167	16.980	33.337	23.959	20.856	8.593	2.598	727	364	119.581	181	2.789
BEVEKOM	167	228	567	452	387	172	46	19	7	2.045	1	5
EIGENBRAKEL	977	1.562	3.329	2.575	2.274	877	230	39	9	11.872	16	287
KASTEELBRAKEL	241	366	937	662	520	200	56	18	8	3.008	2	13
CHASTRE	144	217	472	368	407	171	73	34	13	1.899	2	19
CHAUMONT-GISTOUX	267	341	800	572	621	277	80	24	6	2.988	6	60
COURT-SAINT-ETIENNE	302	433	847	581	461	199	55	25	14	2.917	4	44
GENEPIEN	461	660	1.453	957	828	333	93	32	11	4.828	2	61
GRAVEN	351	458	1.075	799	643	266	102	28	14	3.736	9	186
HELECINE	122	183	339	240	169	56	18	8	1	1.136	1	3
INCOURT	94	178	387	261	219	82	35	13	1	1.270	3	40
ITTER	176	293	571	391	322	136	32	11	4	1.936	5	56
GELDENAKEN	394	556	1.135	789	548	256	94	14	13	3.799	8	146
TERHULPEN	268	413	682	477	514	195	43	9	13	2.614	8	92
LASNE	427	491	1.111	846	977	431	107	24	8	4.422	8	96
MONT-SAINT-GUIBERT	152	236	523	356	283	167	58	17	6	1.798	3	30
NIJVEL	1.243	1.809	2.746	1.786	1.286	530	142	41	20	9.603	8	180
ORP-JAUCHE	216	318	776	529	379	162	44	17	8	2.449	4	52
OTTIGNIES-LOUVAIN-LA-NVE	1.427	1.297	1.902	1.496	1.442	653	254	71	56	8.598	20	175
PERWIJJS	167	255	627	514	375	171	70	17	5	2.201	3	80
RAMILLIES	147	192	493	357	259	143	48	17	5	1.661	1	3
REBECQ	289	466	1.021	733	585	224	65	19	7	3.409	4	85
RIXENSART	879	1.285	2.219	1.468	1.373	541	158	37	18	7.978	20	355
TUBEKE	612	942	2.292	1.699	1.277	480	159	59	38	7.558	5	104
VILLERS-LA-VILLE	283	405	883	626	531	226	63	16	11	3.044	3	25
WALHAIN	131	198	428	350	331	152	53	14	3	1.660	3	14
WATERLOO	1.027	1.450	2.725	1.983	2.002	776	192	51	26	10.232	19	318
WAVER	1.203	1.748	2.997	2.092	1.843	717	228	53	39	10.920	13	260

WOONPLAATS	PARTICULIERE HUISHOUDENS										COLLECTIEVE HUISHOUDENS	
	ALLEEN- WON. MANNEN	ALLEEN- WON. VROUWEN	2 PERS.	3 PERS.	4 PERS.	5 PERS.	6 PERS.	7 PERS.	8 PERS. EN MEER	TOTAAL PARTIC. HUISH.	AANTAL	AANTAL LEDEN
	- TOTALE BEVOLKING -											
HENEGOUWEN	57.756	88.296	152.286	100.530	72.113	27.303	8.787	2.739	1.665	511.475	626	13.330
ARR. AAT	2.824	4.363	8.976	6.263	4.518	1.712	583	163	103	29.505	35	607
AAT	1.017	1.555	2.865	2.041	1.428	475	158	43	13	9.595	12	172
BELOEIL	498	797	1.647	1.079	723	288	92	15	12	5.151	6	134
BERNISSART	336	570	1.245	904	682	273	104	37	35	4.186	5	45
BRUGELLETT	140	168	357	246	188	86	26	9	4	1.224	2	22
CHIEVRES	188	274	670	514	344	144	34	13	8	2.189	2	33
ELZELE	177	307	597	435	320	118	55	12	8	2.029	1	61
VLOESBERG	108	176	354	223	196	59	14	6	5	1.141	5	88
FRASNES-LEZ-ANVAING	360	516	1.241	821	637	269	100	28	18	3.990	2	52
ARR. CHARLEROI	21.804	32.688	51.635	33.374	22.656	8.566	2.900	1.006	740	175.369	170	3.540
AISEAU-PRESLES	300	510	1.232	882	618	271	106	33	28	3.980	3	18
CHAPELLE-LEZ-HERLAIMONT	422	849	1.707	1.173	833	328	105	30	13	5.460	2	59
CHARLEROI	13.378	18.917	26.199	15.465	9.957	3.764	1.336	444	382	89.842	75	1.751
CHATELET	2.026	3.010	4.428	2.941	1.967	683	204	79	47	15.385	18	307
COURCELLES	1.158	1.940	3.467	2.510	1.618	598	209	74	41	11.615	9	236
FARCIENNES	381	683	1.177	852	666	316	132	78	42	4.327	4	131
FLEURUS	925	1.477	2.527	1.775	1.343	520	137	51	36	8.791	7	204
FONTAINE-L'EVEQUE	616	1.093	2.088	1.357	1.036	350	146	45	37	6.768	14	222
GERPINNES	301	497	1.252	1.033	707	291	79	15	12	4.187	8	78
LES BONS VILLERS	213	392	809	650	573	194	59	21	20	2.931	8	136
MANAGE	883	1.352	2.529	1.733	1.213	478	150	67	31	8.436	6	118
MONTIGNIES-LE-TILLEUL	332	675	1.354	850	592	200	45	11	2	4.061	6	79
PONT-A-CELLES	508	782	1.720	1.368	954	304	110	31	15	5.792	8	189
SENEFFE	361	511	1.146	785	579	269	82	27	34	3.794	2	12
ARR. BERGEN	11.885	18.727	29.825	20.081	14.243	5.229	1.662	515	278	102.445	119	2.162
BOUSSU	628	1.301	2.366	1.701	1.256	442	132	59	29	7.914	11	167
COLFONTAINE	806	1.466	2.430	1.650	1.237	489	171	70	48	8.367	4	95
DOUR	950	1.458	2.082	1.225	933	391	102	39	23	7.203	6	318
FRAMERIES	904	1.715	2.618	1.739	1.221	400	131	40	16	8.784	6	76
HENSIES	247	354	697	521	402	190	71	31	15	2.528	1	10
HONNELLES	196	285	574	387	285	115	46	10	3	1.901	4	37
JURBEKE	217	439	916	719	545	173	64	19	5	3.097	5	37
LENS	131	188	437	277	218	98	37	11	4	1.401	-	-
BERGEN	5.712	8.098	11.246	7.243	4.861	1.711	499	134	84	39.588	50	717
QUAREGNON	690	1.253	2.217	1.578	1.104	465	165	49	33	7.554	4	91
QUEVY	263	404	832	616	453	165	54	15	1	2.803	5	52
QUIEVRAIN	223	425	735	573	415	154	64	11	8	2.608	5	127
SAINT-GHISLAIN	918	1.341	2.675	1.852	1.313	436	126	27	9	8.697	18	435
ARR. MOESKROEN	2.516	4.353	8.886	5.344	4.266	1.610	471	116	89	27.651	44	1.100
KOMEN-WAASTEN	611	971	2.172	1.301	1.123	445	130	21	11	6.785	8	268
MOESKROEN	1.905	3.382	6.714	4.043	3.143	1.165	341	95	78	20.866	36	832
ARR. ZINNIK	7.017	10.798	20.057	13.411	9.805	3.684	1.125	334	167	66.398	75	1.682
'S GRAVENBRAKEL	802	1.166	2.111	1.402	1.066	387	118	31	15	7.098	7	157
ECAUSSINNES	369	553	1.181	776	529	225	66	18	9	3.726	4	60
EDINGEN	311	586	1.169	828	613	224	81	32	13	3.857	9	143
LA LOUVIERE	3.684	5.449	9.334	5.987	4.326	1.646	493	139	72	31.130	22	521
LE ROEULX	246	377	871	635	515	174	68	16	10	2.912	3	30
LESSEN	677	1.115	2.129	1.370	873	294	72	30	13	6.573	8	179
OPZULLIK	166	250	662	527	459	166	53	10	3	2.296	2	8
ZINNIK	762	1.302	2.600	1.886	1.424	568	174	58	32	8.806	20	584
ARR. THUIN	5.443	8.423	16.587	11.476	8.429	3.307	993	313	156	55.127	67	1.635
ANDERLUES	483	755	1.503	927	582	218	86	22	15	4.591	10	177
BEAUMONT	237	302	690	496	335	164	48	11	10	2.293	7	126
BINCHE	1.195	1.986	4.045	2.787	1.922	631	201	51	39	12.857	11	359
CHIMAY	335	544	902	632	584	324	92	40	13	3.466	8	87
ERQUELINNES	410	693	1.103	730	579	224	63	27	11	3.840	4	76
ESTINNES	274	366	760	589	462	166	44	23	7	2.691	3	70
FROIDCHAPPELLE	148	170	308	176	167	79	24	9	3	1.084	2	55
HAM-SUR-HEURE-NALINNES	365	607	1.415	1.029	814	309	69	26	8	4.642	6	137
LOBBES	176	265	613	431	344	123	30	11	4	1.997	5	87
MERBES-LE-CHATEAU	145	220	458	327	235	89	27	15	4	1.520	-	-

WOONPLAATS	PARTICULIERE HUISHOUDENS										COLLECTIEVE HUISHOUDENS	
	ALLEEN- WON. MANNEN	ALLEEN- WON. VROUWEN	2 PERS.	3 PERS.	4 PERS.	5 PERS.	6 PERS.	7 PERS.	8 PERS. EN MEER	TOTAAL PARTIC. HUISH.	AANTAL	AANTAL LEDEN
	- TOTALE BEVOLKING -											
MOMIGNIES	192	295	547	358	291	123	70	21	7	1.904	2	13
MORLANWELZ	757	1.160	2.134	1.514	975	413	104	26	19	7.102	5	325
SIVRY-RANCE	229	298	523	344	248	106	34	10	3	1.795	-	-
THUIN	497	762	1.586	1.136	891	338	101	21	13	5.345	4	123
ARR. DOORNIK	6.267	8.944	16.320	10.581	8.196	3.195	1.053	292	132	54.980	116	2.604
ANTOING	293	424	926	598	468	177	55	17	6	2.964	4	100
BRUNEHAUT	255	360	835	549	465	204	65	19	4	2.756	4	99
CELLES	182	208	547	396	354	148	49	13	6	1.903	7	175
ESTAIMPUIS	323	474	1.130	768	603	199	61	18	7	3.583	4	156
LEUZE-EN-HAINAUT	464	755	1.491	975	732	304	108	34	16	4.879	6	270
MONT-DE-L'ENCLUS	122	144	370	247	168	74	18	5	6	1.154	4	58
PECQ	163	242	634	423	299	125	31	7	5	1.929	5	59
PERUWELZ	640	990	1.823	1.299	942	388	135	50	14	6.281	16	372
RUMES	150	225	579	407	346	132	32	10	6	1.887	3	60
DOORNIK	3.675	5.122	7.985	4.919	3.819	1.444	499	119	62	27.644	63	1.255
PROV. LUIK	55.759	77.387	117.443	73.648	56.946	21.848	6.589	1.940	1.137	412.697	541	9.599
ARR. HOEI	4.280	5.922	10.691	7.247	5.527	2.282	689	204	100	36.942	53	732
AMAY	443	765	1.530	1.102	694	299	80	25	9	4.947	8	167
ANTHISNES	132	180	395	287	229	92	30	8	4	1.357	-	-
BURDINNE	91	134	278	179	138	74	11	7	3	915	1	5
CLAVIER	130	170	351	261	247	116	44	11	7	1.337	4	61
ENGIS	213	312	744	498	332	118	47	8	5	2.277	-	-
FERRIERES	184	217	428	262	234	115	29	7	5	1.481	4	28
HAMOIR	132	245	373	267	202	79	14	11	4	1.327	3	19
HERON	158	208	407	277	219	94	45	17	5	1.430	1	8
HOEI	1.464	1.886	2.282	1.200	859	382	110	27	22	8.232	18	267
MARCHIN	190	235	523	372	300	126	38	20	3	1.807	-	-
MODAVE	165	172	360	279	208	81	17	3	4	1.289	-	-
NANDRIN	149	167	444	326	311	117	39	12	4	1.569	4	37
OUFFET	93	108	241	162	166	82	18	4	6	880	1	7
TINLOT	80	106	186	142	136	49	17	4	2	722	2	14
VERLAINE	85	111	297	240	218	78	28	6	2	1.065	-	-
VILLERS-LE-BOUILLET	153	205	491	405	362	127	44	6	7	1.800	2	37
WANZE	418	701	1.361	988	672	253	78	28	8	4.507	5	82
ARR. LUIK	38.117	51.958	72.411	44.232	31.684	11.184	3.354	999	625	254.564	314	5.383
ANS	1.034	1.855	3.388	2.377	1.652	494	146	51	29	11.026	11	175
AWANS	295	452	877	697	517	147	28	9	7	3.029	4	84
AYWAILLE	335	545	1.088	650	597	212	74	13	11	3.525	10	66
BITSINGEN	328	416	865	686	507	185	59	8	3	3.057	6	55
BEYNE-HEUSAY	526	782	1.427	885	680	204	74	22	9	4.609	2	21
BLEGNY	387	450	1.080	900	862	320	97	18	11	4.125	4	81
CHAUDFONTAINE	698	1.087	2.392	1.577	1.303	513	127	24	6	7.727	19	353
COMBLAIN-AU-PONT	182	331	603	401	312	122	33	10	5	1.999	2	8
DALHEM	196	234	600	392	439	154	56	14	7	2.092	-	-
ESNEUX	625	903	1.517	973	780	284	67	14	5	5.168	14	152
FLEMALLE	1.210	1.950	3.619	2.307	1.396	453	144	34	14	11.127	8	104
FLERON	555	1.049	1.862	1.253	960	367	116	27	27	6.216	2	31
GRACE-HOLLOGNE	1.010	1.558	2.560	1.848	1.311	482	120	31	19	8.939	7	72
HERSTAL	1.957	2.964	4.822	2.959	1.918	668	167	58	24	15.537	10	351
JUPRELLE	268	378	733	620	567	172	36	11	12	2.797	8	130
LUIK	20.870	25.193	24.976	12.635	8.041	2.949	989	353	284	96.290	145	2.625
NEUPRE	235	362	988	735	622	188	71	15	1	3.217	3	29
OUPEYE	1.071	1.623	2.744	1.970	1.446	466	106	27	15	9.468	5	90
SAINT-NICOLAS	1.199	1.787	2.940	1.846	1.375	479	146	49	22	9.843	7	84
SERAING	3.210	5.313	8.224	4.792	3.096	1.052	351	112	56	26.206	13	444
SOUMAGNE	444	677	1.366	1.115	988	347	72	31	7	5.047	5	53
SPRIMONT	358	506	1.112	794	787	293	86	15	11	3.962	25	301
TROOZ	293	413	878	553	509	200	55	9	5	2.915	1	7
WEZET	831	1.130	1.750	1.267	1.019	433	134	44	35	6.643	3	67
ARR. VERVIERS	11.162	15.996	27.194	17.038	15.775	6.875	2.098	600	348	97.086	150	3.161
AMEL	121	152	339	276	332	204	63	23	7	1.517	2	18
AUBEL	87	168	320	233	242	130	43	11	2	1.236	3	54
BAELEN	137	130	339	245	235	85	30	7	-	1.208	2	55
BULLINGEN	159	249	440	312	360	200	58	20	4	1.802	-	-

N.I.S. VOLKS- EN WONINGTELLING VAN 1991	TABEL 00.07 A		BLZ. 6.-							PARTICULIERE HUISHOUDENS NAAR GROOTTE VAN HET HUISHOUDEN - COLLECTIEVE HUISHOUDENS - TOTALE BEVOLKING -			ALLE ADMINISTRATIEVE EENHEDEN	
	WOONPLAATS	PARTICULIERE HUISHOUDENS									COLLECTIEVE HUISHOUDENS			
ALLEEN- WON. MANNEN		ALLEEN- WON. VROUWEN	2 PERS.	3 PERS.	4 PERS.	5 PERS.	6 PERS.	7 PERS.	8 PERS. EN MEER	TOTAAL PARTIC. HUISH.	AANTAL	AANTAL LEDEN		
BURG-REULAND	107	116	343	220	224	154	54	20	2	1.240	-	-		
BUTGENBACH	146	208	473	336	380	163	43	12	2	1.763	3	43		
DISON	681	969	1.510	932	751	367	131	35	42	5.418	4	177		
EUPEN	961	1.506	2.087	1.215	1.047	316	87	22	15	7.256	8	210		
HERVE	424	624	1.528	1.015	1.135	485	162	37	15	5.425	7	154		
JALHAY	182	243	638	430	446	204	59	8	7	2.217	3	32		
KELMIS	581	667	1.214	794	574	172	33	12	6	4.053	4	15		
LIERNEUX	123	163	296	175	199	96	27	9	3	1.091	1	216		
LIMBURG	243	337	587	382	342	124	40	9	1	2.065	3	64		
LONTZEN	229	254	464	308	289	122	29	13	7	1.715	1	41		
MALMEDY	421	729	1.177	722	639	283	62	19	7	4.059	4	81		
OLNE	106	164	318	245	249	102	24	7	3	1.218	-	-		
PEPINSTER	343	511	966	603	567	254	82	20	10	3.356	6	153		
PLOMBIERES	374	396	896	649	561	244	60	12	6	3.198	9	216		
RAEREN	510	571	1.118	657	552	224	46	10	3	3.691	1	46		
SANKT-VITH	208	358	731	489	645	311	99	22	24	2.887	2	38		
SPA	568	946	1.218	698	547	203	61	18	5	4.264	31	326		
STAVELOT	255	393	641	407	390	198	60	11	5	2.360	4	92		
STOUMONT	130	165	282	188	141	77	17	6	1	1.007	4	68		
THEUX	338	468	967	707	697	319	84	18	8	3.606	6	119		
THIMISTER-CLERMONT	121	134	327	260	334	165	54	16	4	1.415	1	39		
TROIS-PONTS	93	157	259	153	152	45	13	5	-	877	2	23		
VERVIERS	3.062	4.543	6.282	3.408	2.755	1.201	471	169	147	22.038	34	702		
WEISMES	183	265	564	411	444	198	45	9	2	2.121	1	22		
WELKENRAEDT	269	410	870	568	546	229	61	20	10	2.983	4	157		
ARR. BORGWORM	2.200	3.511	7.147	5.131	3.960	1.507	448	137	64	24.105	24	323		
BERLOZ	88	138	284	216	139	60	11	3	1	940	-	-		
BRAIVES	162	274	559	400	322	113	27	11	7	1.875	1	6		
CRISNEE	67	119	254	203	159	51	11	3	2	869	-	-		
DONCEEL	64	99	220	204	156	56	20	5	2	826	-	-		
FAIMES	108	146	337	200	195	72	25	4	-	1.087	-	-		
FEXHE-LE-HAUT-CLOCHER	84	131	293	234	184	57	23	4	1	1.011	1	3		
GEER	73	109	238	174	146	83	24	8	3	858	1	29		
HANNUIT	389	641	1.263	935	725	319	97	26	21	4.416	10	102		
LIJSEM	89	136	315	219	177	45	17	9	6	1.013	1	46		
OERLE	151	209	346	275	192	63	24	6	1	1.267	1	13		
REMICOURT	135	237	457	383	295	115	34	8	3	1.667	1	8		
SAINT-GEORGES-SUR-MEUSE	240	400	805	532	424	138	43	14	5	2.601	3	21		
BORGWORM	464	776	1.582	1.038	715	286	74	31	9	4.975	5	95		
WASSEIGES	86	96	194	118	131	49	18	5	3	700	-	-		
LIMBURG	20.293	26.056	72.811	57.443	55.350	20.286	5.891	1.733	1.068	260.931	344	5.406		
ARR. HASSELT	10.219	13.640	36.644	28.221	26.371	9.378	2.796	910	599	128.778	140	2.464		
AS	143	199	662	482	513	208	58	8	4	2.277	-	-		
BERINGEN	759	1.066	3.531	2.740	2.743	937	311	139	90	12.316	11	155		
DIEPENBEEK	406	417	1.338	1.302	1.331	469	121	30	11	5.425	5	93		
GENK	1.729	2.030	5.172	4.070	4.011	1.874	724	301	289	20.200	28	372		
GINGELOM	171	282	813	656	455	178	51	20	6	2.632	2	20		
HALEN	180	268	850	625	574	180	54	20	3	2.754	5	38		
HAM	191	264	979	747	651	210	45	9	9	3.105	2	11		
HASSELT	2.559	3.786	7.379	5.013	4.571	1.566	379	99	68	25.420	28	708		
HERK-DE-STAD	239	328	1.072	860	864	279	73	13	4	3.732	3	59		
HEUSDEN-ZOLDER	844	942	2.594	2.152	2.200	732	259	87	49	9.859	12	118		
LEOPOLDSBURG	397	543	1.596	1.100	892	301	104	31	15	4.979	7	72		
LUMMEN	272	350	1.295	1.065	980	304	79	30	7	4.382	4	33		
NIEUWERKERKEN	145	161	613	483	447	141	46	15	3	2.054	1	53		
OPGLABBEK	115	133	695	599	722	221	68	14	10	2.577	-	-		
SINT-TRUIDEN	1.093	1.707	4.171	3.222	2.374	840	225	55	14	13.701	23	550		
TESSENDERLO	391	491	1.583	1.238	1.108	334	61	12	8	5.226	4	64		
ZONHOVEN	428	518	1.773	1.396	1.435	416	93	23	3	6.085	4	113		
ZUTENDAAL	157	155	528	471	500	188	45	4	6	2.054	1	5		
ARR. MAASEIK	4.479	5.663	18.230	14.822	16.109	6.033	1.659	434	276	67.705	83	1.220		
BOCHOLT	198	240	981	802	922	326	83	14	11	3.577	4	83		
BREE	280	432	1.215	1.004	1.044	431	126	39	13	4.584	6	36		
DILSEN-STOKKEM	424	525	1.490	1.278	1.319	491	139	52	20	5.738	4	29		
HAMONT-ACHEL	347	406	1.369	837	956	343	88	21	12	4.379	6	175		

WOONPLAATS	PARTICULIERE HUISHOUDENS										COLLECTIEVE HUISHOUDENS	
	ALLEEN- WON. MANNEN	ALLEEN- WON. VROUWEN	2 PERS.	3 PERS.	4 PERS.	5 PERS.	6 PERS.	7 PERS.	8 PERS. EN MEER	TOTAAL PARTIC. HUISH.	AANTAL	AANTAL LEDEN
	- TOTALE BEVOLKING -											
HECHTEL-EKSEL	226	290	1.043	734	770	290	73	13	10	3.449	3	21
HOUTHALEN-HELCHTEREN	455	617	2.121	1.993	2.184	856	239	79	112	8.656	18	156
KINROOI	233	227	937	802	880	354	90	27	4	3.554	5	28
LOMMEL	670	841	2.647	2.151	2.143	762	238	58	26	9.536	5	198
MAASEIK	601	789	2.036	1.714	1.637	549	144	31	16	7.517	10	179
MEEUWEN-GRUITRODE	202	213	881	797	1.041	406	87	25	7	3.659	2	6
NEERPELT	323	430	1.274	955	1.194	400	104	27	20	4.727	6	101
OVERPELT	246	345	1.102	822	946	364	98	18	5	3.946	6	72
PEER	274	308	1.134	933	1.073	461	150	30	20	4.383	8	136
ARR. TONGEREN	5.595	6.753	17.937	14.400	12.870	4.875	1.436	389	193	64.448	121	1.722
ALKEN	223	249	909	835	776	301	82	17	8	3.400	5	79
BILZEN	653	806	2.446	2.024	2.046	818	260	51	38	9.142	17	351
BORGLOON	235	383	1.032	843	660	277	89	28	6	3.553	6	95
HEERS	169	243	658	556	405	181	59	18	7	2.296	2	13
HERSTAPPE	7	4	7	5	8	3	1	-	-	35	-	-
HOESELT	280	267	843	691	634	272	59	11	4	3.061	3	30
KORTESSEM	183	225	624	615	612	256	60	15	4	2.594	1	3
LANAKEN	749	845	2.240	1.713	1.599	546	150	42	15	7.899	21	430
MAASMECHELEN	1.239	1.342	3.273	2.602	2.400	888	288	100	65	12.197	8	130
RIEMST	369	492	1.463	1.192	1.093	423	116	41	13	5.202	40	255
TONGEREN	1.176	1.564	3.423	2.456	1.865	618	176	49	26	11.353	16	281
VOEREN	141	139	438	280	304	129	37	7	5	1.480	2	55
WELLEN	171	194	581	588	468	163	59	10	2	2.236	-	-
LUXEMBURG	8.621	13.226	23.519	15.062	15.360	6.915	2.232	627	330	85.892	148	1.870
ARR. AARLEN	2.055	2.966	5.439	3.690	3.250	1.246	292	56	32	19.026	25	278
AARLEN	1.259	1.636	2.644	1.721	1.505	567	125	20	10	9.487	18	213
ATBERT	101	138	276	213	253	110	33	6	6	1.136	-	-
AUBANGE	483	815	1.743	1.153	910	355	73	15	11	5.558	4	48
MARTELANGE	62	94	183	105	95	30	11	1	2	583	2	13
MESSANCY	150	283	593	498	487	184	50	14	3	2.262	1	4
ARR. BASTENAKEN	1.320	1.965	3.472	2.214	2.488	1.245	465	159	70	13.398	23	255
BASTENAKEN	375	606	980	743	844	409	145	58	24	4.184	8	116
BERTOGNE	97	101	218	133	154	109	33	18	5	868	-	-
FAUVILLERS	48	80	149	100	105	62	27	8	4	583	-	-
GOUVY	178	252	439	235	263	151	54	18	9	1.599	1	2
HOUFFALIZE	154	235	434	238	275	126	56	16	6	1.540	4	48
SAINTE-ODE	80	102	196	129	137	73	24	6	2	749	2	22
VAUX-SUR-SURE	98	130	320	219	246	131	61	21	9	1.235	-	-
VIELSALM	290	459	736	417	464	184	65	14	11	2.640	8	67
ARR. MARCHE-EN-FAMENNE	1.653	2.556	4.645	2.985	3.006	1.400	446	148	95	16.934	33	380
DURBUY	363	588	980	559	551	231	79	24	11	3.386	5	64
EREZEE	99	122	239	143	140	84	29	9	6	871	2	32
HOTTON	115	199	431	296	302	158	38	8	9	1.556	1	8
LA ROCHE-EN-ARDENNE	195	245	441	262	234	101	35	16	4	1.533	1	46
MANHAY	107	147	271	155	161	93	33	10	5	982	1	10
MARCHE-EN-FAMENNE	430	772	1.406	1.021	1.039	473	142	49	44	5.376	16	199
NASSOGNE	178	231	443	283	281	129	42	17	9	1.613	6	17
RENDEUX	102	136	237	129	124	67	18	4	1	818	-	-
TENNEVILLE	64	116	197	137	174	64	30	11	6	799	1	4
ARR. NEUFCHATEAU	1.856	3.089	5.254	3.234	3.494	1.718	612	153	85	19.495	43	500
BERTRIX	248	394	730	451	517	256	97	18	18	2.729	3	91
BOUILLON	270	403	627	349	330	148	38	9	4	2.178	5	102
DAVERDISSE	59	109	151	88	99	47	12	2	2	569	-	-
HERBEUMONT	77	154	167	75	82	45	6	3	1	610	1	7
LEGLISE	120	155	338	198	213	123	33	21	1	1.202	3	18
LIBIN	156	226	411	264	276	115	51	17	8	1.524	1	2
LIBRAMONT-CHEVIGNY	249	456	775	502	629	281	107	22	16	3.037	7	30
NEUFCHATEAU	180	305	554	349	373	214	90	13	7	2.085	2	44

WOONPLAATS	PARTICULIERE HUISHOUDENS										COLLECTIEVE HUISHOUDENS	
	ALLEEN- WON. MANNEN	ALLEEN- WON. VROUWEN	2 PERS.	3 PERS.	4 PERS.	5 PERS.	6 PERS.	7 PERS.	8 PERS. EN MEER	TOTAAL PARTIC. HUISH.	AANTAL	AANTAL LEDEN
	N.I.S. TABEL OO.07 A BLZ. 8.- PARTICULIERE HUISHOUDENS NAAR GROOTTE VAN HET HUISHOUDEN - COLLECTIEVE HUISHOUDENS - TOTALE BEVOLKING - ALLE ADMINISTRATIEVE EENHEDEN											
PALISEUL	146	256	475	290	299	165	62	19	9	1.721	5	48
SAINT-HUBERT	193	363	566	374	361	168	55	15	10	2.105	7	76
TELLIN	78	114	209	127	139	71	20	4	2	764	5	23
WELLIN	80	154	251	167	176	85	41	10	7	971	4	59
ARR. VIRTON	1.737	2.650	4.709	2.939	3.122	1.306	417	111	48	17.039	24	457
CHINY	196	312	549	311	314	106	35	13	3	1.839	1	3
ETALLE	139	184	371	242	282	131	36	7	4	1.396	1	2
FLORENVILLE	303	407	614	342	355	146	46	17	3	2.233	6	155
HABAY	186	333	595	396	465	189	54	16	9	2.243	5	31
MEIX-DEVANT-VIRTON	98	131	284	157	167	81	35	12	5	970	-	-
MUSSON	96	178	404	266	283	104	28	3	2	1.364	1	1
ROUVROY	60	72	167	115	113	62	28	9	7	633	1	45
SAINT-LEGER	84	143	266	175	226	97	31	12	3	1.037	-	-
TINTIGNY	130	188	318	216	221	101	41	8	3	1.226	-	-
VIRTON	445	702	1.141	719	696	289	83	14	9	4.098	9	220
PROV. NAMEN	16.902	25.676	45.413	30.447	25.409	11.025	3.728	1.158	593	160.351	330	5.667
ARR. DINANT	3.787	5.882	10.079	6.215	5.665	2.619	891	256	110	35.504	77	1.132
ANHEE	277	479	752	428	393	175	55	18	2	2.579	9	131
BEAURAING	280	480	844	479	463	284	102	19	7	2.958	9	98
BIEVRE	111	164	282	181	189	113	29	11	6	1.086	2	16
CINEY	460	834	1.399	966	895	386	122	31	18	5.111	9	313
DINANT	588	901	1.355	860	701	293	108	33	13	4.852	10	126
GEDINNE	160	251	494	263	251	123	49	16	6	1.613	-	-
HAMOIS	171	230	545	393	386	189	71	19	12	2.016	3	9
HASTIERE	288	362	577	298	233	93	30	5	1	1.887	6	61
HAVELANGE	137	224	453	280	251	140	51	17	6	1.559	2	25
HOUYET	168	269	451	271	234	107	50	14	6	1.570	1	40
ONHAYE	81	138	278	184	184	85	32	9	10	1.001	1	12
ROCHEFORT	526	721	1.179	780	734	277	83	37	12	4.349	8	94
SOMME-LEUZE	123	154	396	214	207	81	22	5	3	1.205	-	-
VRESSE-SUR-SEMOIS	182	275	339	166	111	56	26	7	2	1.164	4	88
YVOIR	235	400	735	452	433	217	61	15	6	2.554	13	119
ARR. NAMEN	10.645	16.335	28.738	19.869	16.098	6.942	2.372	778	412	102.189	221	3.884
ANDENNE	921	1.339	2.599	1.682	1.359	534	209	78	38	8.759	8	302
ASSESE	144	206	480	392	383	184	65	19	5	1.878	3	23
EGHEZEE	293	550	1.155	916	767	362	126	28	28	4.225	4	81
FERNELMONT	148	252	541	399	358	197	65	20	7	1.987	2	17
FLOREFFE	245	353	619	522	407	172	66	22	10	2.416	5	55
FOSSES-LA-VILLE	257	340	890	671	491	178	75	21	12	2.935	2	64
GEMBLoux	691	1.034	2.074	1.460	1.175	467	156	49	19	7.125	36	420
GESVES	166	225	509	336	312	145	41	12	2	1.748	5	88
JEMEPPE-SUR-SAMBRE	610	914	1.929	1.444	1.016	419	119	50	27	6.528	6	81
LA BRUYERE	163	235	626	490	497	222	97	32	11	2.373	4	16
METTET	288	490	1.045	743	682	306	93	31	13	3.691	6	84
NAMEN	5.147	7.838	11.292	7.157	5.717	2.519	844	292	163	40.969	114	2.215
OHEY	131	157	367	265	266	123	30	5	5	1.349	-	-
PROFONDEVILLE	348	472	911	665	641	297	99	28	9	3.470	9	99
SAMBREVILLE	843	1.579	2.988	2.171	1.595	660	244	74	58	10.212	12	263
SOMBREFFE	250	351	713	556	432	157	43	17	5	2.524	5	76
ARR. PHILIPPEVILLE	2.470	3.459	6.596	4.363	3.646	1.464	465	124	71	22.658	32	651
CERFONTAINE	182	251	494	312	220	112	30	6	5	1.612	-	-
COUVIN	629	831	1.450	906	758	317	104	26	29	5.050	10	265
DOISCHE	135	176	294	180	168	85	26	6	3	1.073	2	28
FLORENNES	318	527	1.007	792	676	276	121	42	17	3.776	8	116
PHILIPPEVILLE	368	469	844	485	449	191	51	17	7	2.881	1	3
VIROINVAl	320	450	755	417	296	119	31	7	2	2.397	1	33
WALCOURT	518	755	1.752	1.271	1.079	364	102	20	8	5.869	10	206

WOONPLAATS	PARTICULIERE HUISHOUDENS										COLLECTIEVE HUISHOUDENS	
	ALLEEN- WON. MANNEN	ALLEEN- WON. VROUWEN	2 PERS.	3 PERS.	4 PERS.	5 PERS.	6 PERS.	7 PERS.	8 PERS. EN MEER	TOTAAL PARTIC. HUISH.	AANTAL	AANTAL LEDEN
	PARTICULIERE HUISHOUDENS											
PROV. OOST-VLAANDEREN	47.709	70.291	163.004	104.155	83.653	28.800	8.418	2.421	1.462	509.913	670	18.685
ARR. AALST	7.646	12.097	31.263	22.400	16.852	5.207	1.436	388	163	97.452	111	2.790
AALST	2.641	4.189	10.081	6.574	4.587	1.393	375	114	45	29.999	32	786
DENDERLEEUV	465	671	2.075	1.534	1.098	322	81	18	6	6.270	4	59
ERPE-MERE	445	737	2.078	1.518	1.351	426	101	32	17	6.705	8	360
GERAARDSBERGEN	1.018	1.529	3.681	2.555	1.919	557	214	46	28	11.547	19	386
HAALTERT	435	660	1.888	1.517	1.165	365	88	30	10	6.158	2	146
HERZELE	470	682	1.746	1.314	1.097	362	97	27	8	5.803	8	100
LEDE	426	700	1.915	1.454	1.178	393	75	18	20	6.179	5	322
NINOVE	938	1.450	3.921	3.076	2.175	710	190	42	12	12.514	17	234
SINT-LIEVENS-HOUTEM	225	337	976	713	637	206	65	24	5	3.188	2	75
ZOTTEGEM	583	1.142	2.902	2.145	1.645	473	150	37	12	9.089	14	322
ARR. DENDERMONDE	5.340	7.931	21.570	15.071	12.081	4.085	1.114	272	161	67.625	77	2.050
BERLARE	397	518	1.435	1.083	819	297	90	22	11	4.672	4	178
BUGGENHOUT	338	489	1.502	1.186	969	288	64	12	5	4.853	5	146
DENDERMONDE	1.350	2.120	5.214	3.565	2.673	888	245	47	30	16.132	24	651
HAMME	703	901	2.635	1.750	1.490	571	160	43	29	8.282	9	296
LAARNE	277	397	1.367	932	798	280	72	23	8	4.154	3	94
LEBBEKE	507	725	2.095	1.530	1.060	334	69	21	10	6.351	9	130
WAASMUNSTER	221	329	1.105	661	641	255	67	15	18	3.312	5	152
WETTEREN	813	1.246	2.827	1.870	1.454	439	126	33	14	8.822	8	137
WICHELEN	257	423	1.294	927	774	208	64	14	6	3.967	4	72
ZELE	477	783	2.096	1.567	1.403	525	157	42	30	7.080	6	194
ARR. EEKLO	2.590	3.661	9.700	5.998	5.167	1.686	523	134	64	29.523	41	1.417
ASSENEDE	423	560	1.675	989	891	291	112	32	7	4.980	4	225
EEKLO	740	1.075	2.437	1.425	1.148	391	118	25	23	7.382	11	417
KAPRIJKE	167	215	661	411	463	156	52	11	7	2.143	3	120
MALDEGEM	566	832	2.421	1.677	1.525	516	147	40	11	7.735	5	168
SINT-LAUREINS	224	270	812	444	454	141	49	11	5	2.410	3	69
ZELZATE	470	709	1.694	1.052	686	191	45	15	11	4.873	15	418
ARR. GENT	22.024	31.528	61.212	35.657	28.752	10.227	3.025	953	586	193.964	274	7.507
AALTER	395	541	1.768	1.253	1.204	448	140	41	29	5.819	8	229
DEINZE	635	1.118	3.061	2.004	1.726	615	163	58	17	9.397	12	399
DE PINTE	155	242	958	700	793	279	72	10	7	3.216	4	76
DESTELBERGEN	392	634	2.013	1.324	1.161	411	104	32	9	6.080	6	183
EVERGEM	695	1.061	3.479	2.252	2.000	697	188	45	37	10.454	21	663
GAVERE	254	373	1.244	889	758	262	68	14	8	3.870	7	147
GENT	16.130	22.108	31.996	15.898	10.841	3.803	1.292	498	350	102.916	139	3.212
KNESSELARE	218	289	874	596	554	188	63	10	9	2.801	2	84
LOCHRISTI	368	540	1.765	1.265	1.276	477	145	38	13	5.887	7	331
LOVENDEGEM	181	290	1.002	771	615	217	50	9	10	3.145	9	194
MELLE	224	467	1.171	776	643	230	55	14	5	3.585	7	416
MERELBEKE	472	839	2.523	1.592	1.422	432	122	28	11	7.441	11	268
MOERBEKE	172	246	726	402	369	140	25	8	5	2.093	3	69
NAZARETH	197	282	1.048	779	682	239	55	18	4	3.304	9	377
NEVELE	255	384	1.181	807	711	271	97	33	6	3.745	4	70
OOSTERZELE	242	433	1.369	954	900	371	82	21	10	4.382	7	126
SINT-MARTENS-LATEM	186	316	896	580	602	236	60	16	8	2.900	3	21
WAARSCHOOT	215	321	944	582	502	191	44	7	9	2.815	3	133
WACHTEBEKE	156	241	745	531	494	168	51	9	12	2.407	5	204
ZOMERGEM	204	304	907	628	526	216	56	14	5	2.860	2	214
ZULTE	278	499	1.542	1.074	973	336	93	30	22	4.847	5	91
ARR. OUDENAARDE	3.382	5.432	13.178	8.510	7.225	2.642	813	255	126	41.563	73	1.725
BRAKEL	395	622	1.527	1.113	912	300	94	18	5	4.986	10	291
HOREBEKE	55	62	172	137	121	50	25	4	3	629	2	79
KLUISBERGEN	177	288	746	429	387	157	49	15	5	2.253	3	73
KRUISSHOUTEM	192	267	863	483	523	224	56	14	7	2.629	5	74
LIERDE	139	237	683	533	431	140	36	13	4	2.216	2	45
MAARKEDAL	158	233	607	467	408	172	53	23	10	2.131	7	269
OUDENAARDE	835	1.335	3.360	2.032	1.762	610	185	52	17	10.188	18	455

WOONPLAATS	PARTICULIERE HUISHOUDENS										COLLECTIEVE HUISHOUDENS	
	ALLEEN- WON. MANNEN	ALLEEN- WON. VROUWEN	2 PERS.	3 PERS.	4 PERS.	5 PERS.	6 PERS.	7 PERS.	8 PERS. EN MEER	TOTAAL PARTIC. HUISH.	AANTAL	AANTAL LEDEN
RONSE	929	1.654	3.073	1.773	1.334	475	159	65	58	9.520	16	268
WORTEGEM-PETEGEM	145	191	609	431	403	164	53	21	8	2.025	2	30
ZINGEM	158	269	776	534	423	162	34	12	4	2.372	2	77
ZWALM	199	274	762	578	521	188	69	18	5	2.614	6	64
ARR. SINT-NIKLAAS	6.727	9.642	26.081	16.519	13.576	4.953	1.507	419	362	79.786	94	3.196
BEVEREN	1.220	1.692	5.028	3.330	2.890	1.057	281	64	23	15.585	11	455
KRUIBEKE	392	543	1.771	1.175	923	336	87	26	17	5.270	6	195
LOKEREN	1.158	1.712	4.144	2.587	2.083	772	283	97	101	12.937	16	473
SINT-GILLIS-WAAS	413	550	1.843	1.251	1.101	424	113	37	16	5.748	5	193
SINT-NIKLAAS	2.389	3.624	8.656	5.025	4.035	1.457	440	124	133	25.883	43	1.512
STEKENE	382	526	1.794	1.240	1.054	395	129	27	19	5.566	6	99
TEMSE	773	995	2.845	1.911	1.490	512	174	44	53	8.797	7	269
PROV. WEST-VLAANDEREN	38.899	58.020	133.927	81.732	71.585	26.180	7.206	1.701	747	419.997	732	16.353
ARR. BRUGGE	10.608	15.448	32.240	19.489	16.958	5.824	1.576	397	147	102.687	194	4.321
BEERNEM	329	387	1.471	1.014	1.045	338	115	35	8	4.742	15	425
BLANKENBERGE	1.209	1.603	2.385	1.217	859	241	55	16	5	7.590	9	205
BRUGGE	5.213	7.851	14.694	8.462	7.077	2.497	692	174	63	46.723	103	2.410
DAMME	287	356	1.050	736	806	319	87	18	13	3.672	10	115
JABBEKE	258	373	1.314	899	976	334	79	11	5	4.249	10	157
KNOKKE-HEIST	1.884	2.722	4.565	2.246	1.778	515	131	36	12	13.889	14	370
OOSTKAMP	522	789	2.257	1.622	1.485	475	140	41	9	7.340	9	187
TORHOUT	423	692	2.027	1.428	1.248	475	113	37	12	6.455	11	308
ZEDELGEM	407	597	2.181	1.682	1.517	545	138	20	15	7.102	13	144
ZUIENKERKE	76	78	296	183	167	85	26	9	5	925	-	-
ARR. DIKSMUIDE	1.269	1.867	5.305	3.489	3.164	1.261	361	92	62	16.870	33	693
DIKSMUIDE	445	679	1.652	1.130	995	412	127	30	28	5.498	8	196
HOUTHULST	263	329	1.024	637	598	234	55	11	8	3.159	7	206
KOEKELARE	183	291	960	598	514	192	60	11	9	2.818	3	24
KORTEMARK	290	426	1.317	943	872	315	92	28	13	4.296	10	178
LO-RENINGE	88	142	352	181	185	108	27	12	4	1.099	5	89
ARR. IEPER	3.013	4.633	11.984	7.345	6.772	2.875	847	212	77	37.758	67	1.653
HEUVELLAND	293	338	868	564	557	273	89	23	9	3.014	4	87
IEPER	1.111	1.684	4.051	2.415	2.320	958	284	53	22	12.898	25	748
LANGEMARK-POELKAPELLE	188	246	855	564	480	206	59	15	7	2.620	2	54
MESEN	24	56	113	77	62	33	10	4	1	380	-	-
POPERINGE	546	932	2.153	1.243	1.303	571	159	45	17	6.969	15	288
VLETEREN	108	130	387	209	236	119	48	10	4	1.251	4	50
WERVIK	474	842	2.196	1.413	1.149	437	108	32	9	6.660	12	279
ZONNEBEKE	269	405	1.361	860	665	278	90	30	8	3.966	5	147
ARR. KORTRIJK	8.625	13.301	32.589	20.810	18.598	6.735	1.750	395	178	102.981	158	3.798
ANZEGEM	305	497	1.426	1.016	907	386	103	23	8	4.671	7	87
AVELGEM	237	424	1.127	711	534	223	47	17	10	3.330	5	126
DEERLIJK	230	375	1.287	861	828	302	64	15	6	3.968	3	138
HARELBEKE	743	1.110	3.141	2.122	1.789	562	154	28	10	9.659	6	141
KORTRIJK	3.484	4.971	9.225	5.277	4.725	1.759	497	98	54	30.090	62	1.453
KUURNE	346	506	1.452	1.004	863	333	75	15	5	4.599	7	115
LENDELEDE	112	209	563	411	423	138	36	10	5	1.907	3	107
MENEN	1.138	1.850	4.310	2.572	1.968	654	174	44	24	12.734	23	609
SPIERE-HELKIJN	82	108	220	135	100	49	16	3	-	713	-	-
WAREGEM	728	1.299	3.883	2.617	2.592	902	224	62	22	12.329	20	390
WEVELGEM	677	1.137	3.372	2.262	2.256	837	197	43	19	10.800	11	344
ZWEVEGEM	543	815	2.583	1.822	1.613	590	163	37	15	8.181	11	288
ARR. OOSTENDE	7.345	10.640	19.017	10.138	7.662	2.523	691	165	75	58.256	102	1.669
BREDENE	422	629	1.547	1.001	818	257	64	22	5	4.765	8	127
DE HAAN	471	650	1.359	805	609	201	62	13	8	4.178	12	128
GISTEL	274	442	1.166	781	693	237	51	18	8	3.670	7	161
ICHTEGEM	317	450	1.571	992	894	318	83	16	12	4.653	5	104
MIDDELKERKE	812	996	2.113	1.118	852	312	106	17	9	6.335	11	134
OOSTENDE	4.852	7.182	10.256	4.798	3.230	990	265	71	29	31.673	54	924
OUDENBURG	197	291	1.005	643	566	208	60	8	4	2.982	5	91

WOONPLAATS	PARTICULIERE HUISHOUDENS										COLLECTIEVE HUISHOUDENS	
	ALLEEN- WON. MANNEN	ALLEEN- WON. VROUWEN	2 PERS.	3 PERS.	4 PERS.	5 PERS.	6 PERS.	7 PERS.	8 PERS. EN MEER	TOTAAL PARTIC. HUISH.	AANTAL	AANTAL LEDEN
ARR. ROESELARE	3.571	5.653	16.171	10.450	9.256	3.517	1.022	205	89	49.934	75	1.899
HOOGLEDE	163	255	952	653	656	283	87	21	5	3.075	10	156
INGELMUNSTER	221	384	1.229	813	697	265	70	15	8	3.702	3	188
IZEGEM	746	1.158	3.143	2.094	1.786	627	167	36	12	9.769	9	322
LEDEGEM	183	296	1.034	697	685	249	80	16	9	3.249	4	79
LICHTERVELDE	184	259	940	671	551	190	56	10	5	2.866	3	66
MOORSLEDE	246	347	1.237	754	758	282	89	20	8	3.741	7	212
ROESELARE	1.616	2.651	6.426	3.981	3.376	1.309	380	67	32	19.838	31	687
STADEN	212	303	1.210	787	747	312	93	20	10	3.694	8	189
ARR. TIJLT	2.199	3.039	9.567	6.382	6.111	2.195	643	152	68	30.356	57	1.542
ARDOOIE	212	299	1.050	717	660	273	84	19	13	3.327	4	143
DENTERGEM	190	230	780	542	534	207	59	18	9	2.569	4	221
MEULEBEKE	315	431	1.296	876	740	241	58	16	7	3.980	6	146
OOSTROZEBEKE	167	206	738	533	520	200	38	12	4	2.418	2	63
PITTEM	167	200	685	406	461	191	66	9	5	2.190	6	210
RUISELEDE	120	193	556	348	347	122	45	6	5	1.742	4	101
TIJLT	539	817	2.120	1.392	1.404	465	148	36	10	6.931	20	388
WIELSBEKE	173	272	878	609	642	221	64	19	10	2.888	4	69
WINGENE	316	391	1.464	959	803	275	81	17	5	4.311	7	201
ARR. VEURNE	2.269	3.439	7.054	3.629	3.064	1.250	316	83	51	21.155	46	778
ALVERINGEM	177	219	598	297	286	145	41	17	8	1.788	4	66
DE PANNE	550	862	1.458	661	501	175	44	8	5	4.264	8	147
KOKSIJDE	776	1.180	2.561	1.258	996	385	102	18	14	7.290	9	118
NIEUWPOORT	465	667	1.216	665	550	209	55	17	7	3.851	11	177
VEURNE	301	511	1.221	748	731	336	74	23	17	3.962	14	270

N.I.S. VOLKS- EN WONINGTELLING VAN 1991	TABEL 00.07 B		BLZ. 1.-							ARRONDISSEMENTEN
	PARTICULIERE HUISHOUDENS NAAR GROOTTE VAN HET HUISHOUDEN									
- REFERENTIEPERSOON VAN VREEMDE NATIONALITEIT -										
WOONPLAATS	PARTICULIERE HUISHOUDENS									TOTAAL PARTI- CULIERE HUIS- HOUDENS
	ALLEEN- WONENDE MANNEN	ALLEEN- WONENDE VROUWEN	2 PER- SONEN	3 PER- SONEN	4 PER- SONEN	5 PER- SONEN	6 PER- SONEN	7 PER- SONEN	8 PER- SONEN EN MEER	
HET RIJK	69.006	46.975	75.403	60.540	58.201	27.448	12.591	6.443	7.908	364.515
BRUSSELS HOOFDSTEDELIJK GEW.	27.708	20.745	18.546	14.275	13.345	6.848	3.854	2.302	3.066	110.689
VLAAMS GEWEST	18.372	9.805	21.374	15.716	16.659	8.290	4.155	2.249	3.123	99.743
WAALS GEWEST	22.926	16.425	35.483	30.549	28.197	12.310	4.582	1.892	1.719	154.083
WAARVAN DUITSTALIGE GEMEENS.	933	557	1.321	813	659	245	63	18	17	4.626
PROV. ANTWERPEN	8.475	3.858	8.063	5.064	4.933	2.411	1.397	829	1.607	36.637
ARR. ANTWERPEN	7.328	3.255	5.814	3.671	3.524	1.693	1.035	630	1.293	28.243
ARR. MECHELEN	393	191	491	429	435	285	207	149	265	2.845
ARR. TURNHOUT	754	412	1.758	964	974	433	155	50	49	5.549
BRABANT	32.566	23.800	24.241	19.334	19.576	9.341	4.636	2.661	3.399	139.554
ARR. BRUSSEL-HOOFDSTAD	27.708	20.745	18.546	14.275	13.345	6.848	3.854	2.302	3.066	110.689
ARR. HALLE-VILVOORDE	1.488	1.148	2.462	2.230	2.766	1.025	292	128	133	11.672
ARR. LEUVEN	1.580	784	1.073	859	1.111	459	130	70	47	6.113
ARR. NIJVEL	1.790	1.123	2.160	1.970	2.354	1.009	360	161	153	11.080
HENEGOUWEN	9.245	7.928	17.406	15.688	14.198	6.271	2.335	920	812	74.803
ARR. AAT	176	140	365	378	324	133	63	29	27	1.635
ARR. CHARLEROI	3.919	2.947	7.001	6.342	5.737	2.628	1.103	486	474	30.637
ARR. BERGEN	2.414	2.258	3.910	3.606	3.079	1.356	491	169	137	17.420
ARR. MOESKROEN	371	586	1.139	906	861	348	106	34	52	4.403
ARR. ZINNIK	1.044	858	2.321	2.086	2.155	963	298	119	60	9.904
ARR. THUIN	652	602	1.625	1.496	1.297	521	173	55	42	6.463
ARR. DOORNIK	669	537	1.045	874	745	322	101	28	20	4.341
PROV. LUIK	9.848	6.053	12.862	10.346	9.227	3.946	1.460	627	586	54.955
ARR. HOEI	363	198	511	472	358	161	56	18	14	2.151
ARR. LUIK	7.526	4.767	9.745	7.929	7.137	2.972	1.107	475	419	42.077
ARR. VERVIERS	1.861	1.034	2.420	1.759	1.593	742	272	127	149	9.957
ARR. BORGWORM	98	54	186	186	139	71	25	7	4	770
LIMBURG	2.626	1.647	5.171	4.126	4.643	2.693	1.362	678	666	23.612
ARR. HASSELT	1.177	642	1.894	1.869	2.220	1.502	872	468	440	11.084
ARR. MAASEIK	582	390	1.690	1.091	1.218	628	276	117	154	6.146
ARR. TONGEREN	867	615	1.587	1.166	1.205	563	214	93	72	6.382
LUXEMBURG	700	432	1.048	884	881	347	135	55	33	4.515
ARR. AARLEN	337	191	496	443	399	123	35	11	4	2.039
ARR. BASTENAKEN	79	39	75	85	64	36	18	10	8	414
ARR. MARCHÉ-EN-FAMENNE	80	52	120	87	86	40	30	10	11	516
ARR. NEUFCHATEAU	76	61	105	84	96	49	22	10	8	511
ARR. VIRTON	128	89	252	185	236	99	30	14	2	1.035
PROV. NAMEN	1.343	889	2.007	1.661	1.537	737	292	129	135	8.730
ARR. DINANT	221	175	347	256	224	87	27	13	8	1.358
ARR. NAMEN	996	601	1.380	1.199	1.102	560	241	104	114	6.297
ARR. PHILIPPEVILLE	126	113	280	206	211	90	24	12	13	1.075
PROV. OOST-VLAANDEREN	2.475	1.310	2.666	2.005	1.957	1.203	777	473	597	13.463
ARR. AALST	140	64	207	194	175	89	48	18	21	956
ARR. DENDERMONDE	130	46	157	174	180	143	76	47	55	1.008
ARR. EEKLO	101	44	240	169	163	50	20	6	4	797
ARR. GENT	1.718	972	1.278	886	895	605	417	246	257	7.274
ARR. OUDENAARDE	76	40	142	111	111	52	41	27	39	639
ARR. SINT-NIKLAAS	310	144	642	471	433	264	175	129	221	2.789
PROV. WEST-VLAANDEREN	1.728	1.058	1.939	1.432	1.249	499	197	71	73	8.246
ARR. BRUGGE	601	320	514	319	247	112	32	8	6	2.159
ARR. DIKSMUIDE	11	6	17	18	18	10	5	1	5	91
ARR. IEPER	100	96	220	200	218	81	29	11	4	959
ARR. KORTRIJK	415	276	497	469	432	159	67	35	43	2.393
ARR. OOSTENDE	380	219	352	156	118	52	22	3	2	1.304
ARR. ROESELARE	65	19	103	99	67	34	11	3	3	404
ARR. TIELT	36	13	51	33	46	17	13	8	9	226
ARR. VEURNE	120	109	185	138	103	34	18	2	1	710