

KONINKRIJK BELGIE

MINISTERIE VAN ECONOMISCHE ZAKEN
NATIONAAL INSTITUUT VOOR
DE STATISTIEK

MINISTERIE VAN FINANCIEN
ADMINISTRATIE VAN
HET KADASTER

KADASTRALE STATISTIEK VAN DE GEBOUWEN



1.1.1983

KONINKRIJK BELGIE

MINISTERIE VAN ECONOMISCHE ZAKEN
NATIONAAL INSTITUUT VOOR
DE STATISTIEK

MINISTERIE VAN FINANCIEN
ADMINISTRATIE VAN
HET KADASTER

KADASTRALE STATISTIEK VAN DE GEBOUWEN

1.1.1983

Verkrijgbaar bij het
NATIONAAL INSTITUUT VOOR DE STATISTIEK
Leuvenseweg, 44 - 1000 BRUSSEL
België 200 F
Buitenland 250 BF
Postrekening Nr 000 - 2005886 - 23 van het
NIS, Leuvenseweg, 44 1000 Brussel

Auteursrecht voorbehouden.

Het reproduceren van de inhoud van deze publikatie is niet toegestaan, noch geheel, noch gedeeltelijk, noch in de oorspronkelijke, noch in bewerkte vorm, tenzij met schriftelijke machtiging vanwege het Nationaal Instituut voor de Statistiek.

Het gebruiken van de inhoud van deze publikatie als toelichting of bewijsvoering in een artikel, een boekbespreking of een boek is toegestaan, mits de bron duidelijk en nauwkeurig wordt vermeld.

WOORD VOORAF

Vroeger onderzocht het Nationaal Instituut voor de Statistiek om de tien jaar o.m. de kenmerken van de gebouwen.

Om budgettaire redenen heeft het N.I.S. moeten afzien van de gebouwentelling die oorspronkelijk was gepland voor 1980.

Als verantwoordelijke ambtenaren van respectievelijk de Administratie van het Kadaster en het Nationaal Instituut voor de Statistiek zijn wij blij U deze publicatie te kunnen voorstellen. We willen hiermee, althans gedeeltelijk, het verlies aan informatie verhelpen, dat door het wegvallen van de gebouwentelling is ontstaan.

Deze publicatie is de tweede die tot stand komt dank zij de samenwerking van de diensten van het Kadaster en het Nationaal Instituut voor de Statistiek. Verdere publicaties zijn gepland.

Zij geeft informatie over de ouderdom van de gebouwen in elke nieuwe en oude administratieve eenheid, in de stedelijke gebieden zelfs voor kleine ruimtelijke eenheden: de kadastrale afdelingen. Per ruimtelijke eenheid vindt men er het aantal bestaande gebouwen, in absolute cijfers en in procenten, uitgesplitst volgens bouwperiode. De bouwperiodes werden afgebekend naar hun relevantie in het historisch ontwikkelingsproces van het woonmilieu.


Het is de bedoeling deze informatie jaarlijks bij te werken en te publiceren in het Statistisch Jaarboek van België en het Regionaal Statistisch Jaarboek, en wel op het niveau van het Rijk, de gewesten en de provincies.

In de inleiding, die de tabellen voorafgaat, worden een aantal technische details verduidelijkt met betrekking tot het basisbestand, de kleine ruimtelijke eenheden en verdere uitsplitsingsmogelijkheden. Men vindt er ook nog nadere preciseringen.

Wij danken in het bijzonder de Heer H. Van der Heegen van het Instituut voor Sociale en Economische Geografie van de K.U.Leuven, lid van de Hoge Raad voor de Statistiek, voor zijn doeltreffend coördinatiewerk.

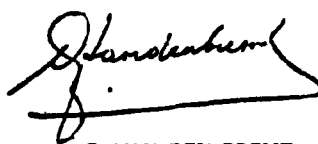
Wij danken ook de betrokken diensten van onze beide administraties. Hun nauwe samenwerking was van doorslaggevend belang voor het welslagen van deze brochure.

De Directeur-generaal van het
Nationaal Instituut voor de Statistiek,



E. ROSSELLE.

De Directeur-generaal van de
Administratie van het Kadaster,



G. VAN DEN BREMT

INHOUDSOPGAVE

	Blz.
Inleiding	7
Tabel 1.- Aantal gebouwen - Procentueel naar de bouwperiode	11
- het Rijk	12
- de gewesten	12
- de provincies en arrondissementen	12
Tabel 2.- Aantal gebouwen - Procentueel naar de bouwperiode	19
Resultaten van de gemeenten en de kadastrale afdelingen voor	
- Provincie Antwerpen	20
- Provincie Brabant	27
- Provincie Henegouwen	41
- Provincie Luik	53
- Provincie Limburg	64
- Provincie Luxemburg	71
- Provincie Namen	77
- Provincie Oost-Vlaanderen	86
- Provincie West-Vlaanderen	95
Kaarten als bijlage	

INLEIDING

1. OPZET

1.1. Onderhavige brochure geeft per gebiedsomschrijving, een statistisch overzicht inzake de ouderdom van de in België gelegen gebouwen. Het opzet is een antwoord te geven op de vraag: welk aandeel van de thans nog bestaande gebouwen werd er, binnen een bepaalde gebiedsomschrijving, opgericht in een bepaalde periode.

1.2. Om te voorkomen dat men bijgaande statistieken onjuist zou interpreteren wordt vooraf toegelicht hoe de basisgegevens zijn tot stand gekomen en op welke wijze zij met de computer werden verwerkt.

2. OORSPRONG VAN DE BASISGEGEVENS

2.1. Als basis van de statistieken werden de gegevens van de kadastrale legger gebruikt, die zijn bijgewerkt tot 1.1.1983. De kadastrale legger is een soort grootboek, aangelegd door de Administratie van het Kadaster (Ministerie van Financiën) en opgesteld per kadastrale afdeling. In de legger is elke eigenaar of groep van eigenaars opgenomen met vermelding van alle hem toebehorende ongebouwde en gebouwde percelen, die gelegen zijn binnen de kadastrale afdeling.

2.2. Voor alle percelen worden in de legger een aantal elementen geboekt, o.m. het perceelnummer, de ligging, de oppervlakte, de aard van het perceel en het kadastraal inkomen (waarop de onroerende voorheffing wordt gevestigd). Voor de gebouwde percelen werd ook het bouwjaar aangeduid, in gecodeerde vorm.

2.3. Op dit ogenblik bestaat de kadastrale legger uit een computerbestand, dat is opgenomen en jaarlijks wordt bijgewerkt op magnetische informatiedragers.

3. HET BEGRIP "GEBIEDSOMSCHRIJVING"

3.1. De statistieken worden verstrekt per gebiedsomschrijving. De grootste omschrijving is het Rijk. De kleinste omschrijving is de "kadastrale afdeling"

3.2. Zoals reeds werd gezegd zijn de kadastrale documenten (leggers, plans en beschrijvende fiches) aangelegd per kadastrale afdeling. Een kadastrale afdeling behelst een deel van het grondgebied van een gemeente. Vb.. het territorium van de gemeente SCHOTEN is verdeeld in 3 kadastrale afdelingen: SCHOTEN 1e Afdeling, SCHOTEN 2e Afdeling en SCHOTEN 3e Afdeling. Een beperkt aantal gemeenten zijn evenwel niet onderverdeeld in kadastrale afdelingen (bv. SPA). In dat geval stemt de omschrijving "kadastrale afdeling" overeen met "administratieve gemeente"

3.3. De indeling van het territorium van het Rijk in administratieve gemeenten en kadastrale afdelingen, die bestond voor de fusies van de gemeenten, werd door het kadaster zoveel mogelijk bewaard. In de provincie Brabant bv. vormen de voormalige gemeenten Merchtem (voorheen 2 afdelingen omvattende), Brussegem en Hamme sedert de fusies de nieuwe administratieve gemeente MERCHTEM, die sedertdien 4 afdelingen telt: MERCHTEM 1e Afdeling, MERCHTEM 2e Afdeling, MERCHTEM 3e Afdeling (BRUSSEGEM) en MERCHTEM 4e Afdeling (HAMME). In de benaming zelf van de kadastrale afdelingen werd de naam van de oorspronkelijke gemeente trouwens zo goed mogelijk bewaard.

3.4. Dat de statistieken worden gegeven per kadastrale afdeling, dus op het niveau van de kleinste kadastrale omschrijving, is zinvol om twee redenen:

- a) waar het grondgebied van de huidige kadastrale afdelingen overeenstemt met het territorium van de vroegere gemeenten (voor de fusies) beschikt men aldus over statistieken voor de vroegere gemeenten (vb.. de statistieken van RIXENSART 2e Afdeling (GENVAL) geven in feite informatie over de vroegere gemeente Genval);
- b) waar het integendeel gaat om (meestal stedelijke) gemeenten, die reeds van oudsher waren verdeeld in verschillende kadastrale afdelingen, stemmen deze afdelingen vaak overeen met gebieden of wijken, die stedenbouwkundig een vrij homogeen geheel vormen (vb.. BRUSSEL 21e Afdeling stemt ongeveer overeen met de industriewijk "Haren" ANDERLECHT 7e Afdeling met het landelijk gebied "Neerpede").

3.5. De statistieken worden ook verstrekt voor de volgende entiteiten de administratieve gemeenten, de arrondissementen, de negen provincies, de vier taalgebieden (Nederlands, Frans, Duits en Brussel-Hoofdstad) en de drie gewesten (Vlaams, Waals en Brussels gewest).

4. HET BEGRIP "BOUWJAAR"

4.1. Als "bouwjaar" werd in de legger opgenomen: het jaar waarin de opbouw werd beëindigd. Indien dit jaar van beëindiging van de opbouw niet gekend was heeft men het jaar aangeduid waarin het gebouw voor het eerst werd in gebruik genomen. Indien dit laatste eveneens niet gekend was werd het jaar aangeduid aan de hand van gelijk welke geloofwaardige bron.

4.2. Terloops weze aangestipt dat het kadaster voor alle gebouwen ook beschrijvende fiches opstelt, die samen een manueel gebouwenbestand vormen, naast de legger. Op deze fiches worden, voor intern gebruik, alle gegevens bijgehouden die het kadastraal inkomen beïnvloeden: bouwjaar, soort constructie, aantal verdiepingen, aantal vertrekken, nuttige oppervlakte en zo meer.

4.3. Voor 1981 was het echter niet gebruikelijk dergelijke fiches aan te leggen voor de onbelastbare gebouwen (gemeentehuizen, rijkscholen, kerken, militaire gebouwen, gebouwen van de administratie, en dies meer), aangezien daaraan voorheen toch geen kadastraal inkomen werd toegekend wegens het onbelastbaar karakter. Derhalve heeft men zich, althans voor deze onbelastbare gebouwen, vaak moeten steunen op "gelijk welke geloofwaardige bron"

5. BOEKING VAN DE GEBOUWEN IN DE LEGGER

5.1. De nieuw opgerichte gebouwen worden in de legger geboekt op 1 januari volgend op hun ingebruikneming. Dit betekent dat in de kadastrale legger met de toestand 1.1.1983 in principe enkel de voor deze datum werkelijk in gebruik genomen gebouwen zijn opgenomen.

5.2. Om de statistieken aan te leggen kon met de na 1.1.1983 in gebruik genomen gebouwen bijgevolg geen rekening worden gehouden. Vb.. de opbouw van een huis is klaar gekomen in 1981, maar het werd om eender welke reden slechts in de loop van 1983 in gebruik genomen. Dit gebouw zal, om redenen van fiscale aard, slechts met uitwerking op 1.1.1984 in de legger voorkomen, en voor de statistieken werd het niet in aanmerking genomen (aangezien het niet - juist: nog niet - geboekt is in de legger).

5.3. Bovendien wordt evenmin rekening gehouden met de voor 1.1.1983 volledig afgebroken en niet heropgerichte gebouwen: na de afbraak staan zij in de legger immers geboekt als ongebouwde percelen.

6. HET BEGRIP "GEBOUWD PERCEEL"

6.1. Als rekeneenheid, om het aantal "gebouwen" te bepalen, wordt het typisch kadastraal begrip "gebouwd perceel" gehanteerd, namelijk een bouwwerk dat afzonderlijk geboekt wordt in de legger. Op 1.1.1983 telt België in totaal 4.071.283 gebouwde percelen. Daaronder moet men verstaan:

- hetzij een afzonderlijk geboekt perceel, waarop een gebouw of een konstruktie voorkomt;
- hetzij een afzonderlijk geboekt perceel, dat deel uitmaakt van een groter bouwwerk, maar dat op zichzelf een privaatief geheel vormt, toebehorend aan een afzonderlijke eigenaar.

6.2. Volgende voorbeelden illustreren wat bedoeld wordt.

- a) Een huis met twee woongelegenheden, met gebouwde aanhorigheden, een tuin en een betrekkelijk klein stuk weiland behoort toe aan eigenaar X. het geheel vormt 1 gebouwde perceel.
- b) Een fabriek, bestaande uit meerdere afzonderlijke gebouwen en konstrukties die echter alle aan elkander

palen, vormt slechts 1 gebouwde perceel.

- c) Een aan eigenaar X toebehorend appartementsgebouw omvat 10 afzonderlijk verhuurde woongelegenheden: het appartementsgebouw is geboekt als 1 gebouwde perceel.
- d) In een gelijksoortig appartementsgebouw is het eerste appartement verkocht aan eigenaar X, het tweede aan eigenaar Y, het derde aan eigenaar Z. Vermits elk appartement een privaatief geheel vormt worden er in de legger 3 gebouwde percelen geboekt.
- e) Een aan eigenaar X toebehorend gebouw ligt schrijlings op de grens van de kadastrale afdelingen A en B. Aangezien een deel ervan wordt geboekt in de afdeling A en het ander deel in de afdeling B, komen er in de legger 2 gebouwde percelen voor.

6.3. Deze voorbeelden tonen o.a. aan dat, krachtens de reglementering op het stuk van kadastrale boeking, een gebouwde perceel veelal een niet onaanzienlijk ongebouwd gedeelte kan omvatten, en tevens niet noodzakelijk overeenstemt met wat men gemeenlijk (buiten het kadaster) "gebouw" of zelfs "woongeleghed" noemt. M.a.w.. een gebouw kan soms meerdere gebouwde percelen omvatten, en omgekeerd kan (uitzonderlijk) een gebouwde perceel ook meerdere gebouwen omvatten.

7. BEGRIP "PERIODE VAN OPRICHTING"

7.1. Om de statistieken percentsgewijze voor te stellen werden de jaartallen gegroepeerd per "periode" derwijze dat elke periode een min of meer homogeen geheel vormt op het stuk van urbanisatie. Aldus worden de gebouwde percelen volgens hun bouwjaar ingedeeld in zes opeenvolgende periodes:

- 1) gebouwen opgericht voor 1875,
- 2) gebouwen opgericht van 1875 tot 1918,
- 3) gebouwen opgericht van 1919 tot 1945,
- 4) gebouwen opgericht van 1946 tot 1961,
- 5) gebouwen opgericht van 1962 tot 1970,
- 6) gebouwen opgericht na 1970.

7.2. Per gebiedsomschrijving wordt ook het totaal aantal gebouwde percelen vermeld (vb.. onder ANDENNE 1e Afdeling kan men lezen dat deze kadastrale afdeling 2087 gebouwde percelen telt, waarvan 35,03 % voor 1875 werd opgericht). Het is immers evident dat de procentuele informatie per periode weinig relevant is wanneer het totaal aantal gebouwde percelen eerder gering is. Vb.. in de 9e afdeling van BRUGGE, met een uiterst landelijk karakter, komen slechts 12 gebouwde percelen voor; het percentage per periode van oprichting heeft hier weinig betekenis.

8. HET BEGRIP "KATEGORIE VAN GEBOUWEN"

8.1. Voor de volgende entiteiten arrondissement, provincie, taalgebied, gewest en Rijk, werd het nuttig geacht de gebouwde percelen nog verder onder te verdelen per

"kategorie van gebouwen", op basis van de in de legger aangeduide aard van het perceel:

kategorie A: percelen geboekt met de aard HUIS, NOODWONING, KROTWONING, HUIS# (1) of HOEVE;

kategorie B: percelen geboekt met de aard D.AP.GEB.# (2), M.D.AP.GEB. (2) of BUILDING (3);

kategorie C: percelen geboekt met om het even welke andere aard;

rubriek D: totaal van de categorieën A, B en C.

8.2. Dit onderscheid in drie categorieën, op basis van de geboekte aard, is vrij rudimentair. Men kan stellen dat kategorie A voornamelijk betrekking heeft op de als woongelegenheid aangewende gebouwen, waarvan de bouwwijze een min of meer traditioneel uitzicht vertoont.

8.3. Daarentegen heeft kategorie B hoofdzakelijk betrekking op de gebouwen, waarvan de bouwwijze gemeenlijk als "hoogbouw" wordt bestempeld, en waarvan de bewoning een sterker gekoncentreerd karakter vertoont: het gaat om appartementsgebouwen en buildings.

8.4. Kategorie C ten slotte vormt een zeer heterogene groep van diverse andere bouwwerken, namelijk alle niet tot de categorieën A of B behorende gebouwde percelen (bv. serres, afzonderlijke landgebouwen, ambachtelijke gebouwen, nijverheidsinrichtingen, openbare gebouwen, scholen en zo meer).

9. RELEVANTIE VAN DE INDELING IN KATEGORIEËN

9.1. Het is duidelijk dat het onderscheid in drie categorieën een zeker voorbehoud vergt op het stuk van statistische vergelijkbaarheid: statistisch gezien wordt bv. aan een perceel BUILDING (1 eigenaar) met 10 woongelegenheden evenveel gewicht toegekend als aan een perceel HUIS of D.AP.GEB.# met slechts 1 woongelegenheid (het gaat inderdaad telkens om een "gebouwd perceel").

9.2. Het onderscheid in categorieën kan evenwel interessant zijn om na te gaan hoezeer (of hoe weinig) een gebiedsomschrijving verstedelijkt is (naarmate de kategorie B relatief zwaarder of minder zwaar doorweegt dan de kategorie A), en in welke periode het begin van deze verstedelijking te situeren valt.

9.3. In deze publicatie wordt voor de administratieve gemeenten en de kadastrale afdelingen alleen informatie gegeven voor de rubriek D, zijnde het totaal van de categorieën A, B en C. De gegevens voor deze laatste categorieën hebben immers vooral zeggingskracht voor grotere omschrijvingen.

(1) Weinig voorkomend geval van twee boven elkaar gebouwde woongelegenheden, die ieder een eigen uitgang hebben, bv. op twee straten met onderling niveauverschil.

(2) Deel van een appartementsgebouw, of meerdere delen van een appartementsgebouw, die als een privaat geheel werden geboekt (zie 6.2, d).

(3) Appartementsgebouw dat aan één eigenaar toebehoort (zie 6.2, c).

**TABEL 1.- AANTAL GEBOUWEN -
PROCENTUEEL NAAR DE BOUWPERIODE**

- het Rijk
- de gewesten
- de provincies
- de arrondissementen

GEBIEDSOMSCHRIJVINGEN	Kategorie	Aantal gebouwen - uitsplitsing in % naar de bouwperiode						Totaal aantal
		Vóór 1875	Van 1875 tot 1918	Van 1919 tot 1945	Van 1946 tot 1961	Van 1962 tot 1970	Na 1970	
HET RIJK	A	12,25	21,43	19,65	17,66	11,87	17,14	2 930 666
	B	0,26	0,97	4,16	13,25	35,68	45,69	452 922
	C	12,72	15,95	15,59	20,03	15,56	20,14	687 695
	D	10,99	18,23	17,24	17,57	15,14	20,82	4 071 283
DE GEWESTEN								
BRUSSELS GEWEST	A	3,76	39,06	30,89	19,14	5,33	1,82	149 451
	B	0,24	1,56	8,19	20,51	37,25	32,24	143 508
	C	11,96	42,79	22,22	13,64	5,19	4,19	34 705
	D	3,09	23,03	20,03	19,16	19,30	15,40	327 664
VLAAMS GEWEST	A	6,99	15,00	22,04	20,84	14,74	20,38	1 694 972
	B	0,17	0,57	2,45	9,96	34,28	52,56	235 575
	C	8,81	12,54	16,90	20,59	18,41	22,75	365 186
	D	6,58	13,13	19,21	19,69	17,33	24,06	2 295 733
WAALS GEWEST	A	21,63	29,04	14,37	12,50	8,28	14,18	1 086 243
	B	0,56	1,07	1,76	9,63	37,08	49,90	73 839
	C	17,76	17,04	13,14	20,10	13,20	18,77	287 804
	D	19,78	25,23	13,48	13,86	10,73	16,91	1 447 886
waarvan								
FRANS TAALGEBIED	A	21,67	29,39	14,41	12,35	8,19	13,99	1 066 917
	B	0,55	1,06	1,78	9,74	37,24	49,63	72 893
	C	17,77	17,15	13,16	20,08	13,18	18,66	283 904
	D	19,81	25,50	13,51	13,76	10,67	16,75	1 423 714
DUITS TAALGEBIED	A	19,47	9,50	12,45	20,76	13,21	24,60	19 326
	B	0,95	1,59	0,42	1,69	24,52	70,82	946
	C	17,03	8,77	12,21	21,08	14,31	26,62	3 900
	D	18,35	9,07	11,94	20,06	13,83	26,74	24 172
DE PROVINCIES EN DE ARRONDISSEMENTEN								
ANTWERPEN	A	4,70	15,31	21,87	23,12	15,25	19,74	416 897
	B	0,22	0,48	3,57	11,90	34,69	49,14	85 563
	C	7,09	12,08	13,72	20,85	21,42	24,83	97 544
	D	4,45	12,67	17,94	21,15	19,03	24,76	600 004
ANTWERPEN	A	3,99	19,04	24,43	22,79	13,36	16,39	213 058
	B	0,23	0,50	3,93	12,58	35,42	47,34	76 523
	C	7,41	16,05	15,51	21,53	18,14	21,37	50 535
	D	3,65	14,42	18,49	20,30	19,03	24,09	340 116
MECHELEN	A	8,84	15,44	21,17	22,04	14,29	18,22	92 648
	B	0,23	0,43	0,57	6,42	33,82	58,53	5 999
	C	11,10	10,04	13,41	22,54	22,21	20,70	20 579
	D	8,79	13,75	18,80	21,34	16,64	20,68	119 226

(1) Voor verklaring, zie INLEIDING 8.1. blz. 8 en 9.

GEBIEDSOMSCHRIJVINGEN	Kategorie	Aantal gebouwen - uitsplitsing in % naar de bouwperiode						Totaal aantal
		Vóór 1875	Van 1875 tot 1918	Van 1919 tot 1945	Van 1946 tot 1961	Van 1962 tot 1970	Na 1970	
TURNHOUT	A	2,61	8,07	17,55	24,68	19,88	27,42	111 191
	B	0,00	0,20	0,59	5,39	17,86	75,96	3 041
	C	3,34	6,10	10,54	18,25	27,09	34,68	26 430
	D	2,69	7,53	15,86	23,05	21,04	29,83	140 662
BRABANT	A	6,92	23,03	21,59	19,81	11,95	16,70	541 882
	B	0,23	1,32	6,74	17,08	35,51	39,12	177 206
	C	10,85	23,07	18,77	19,90	12,34	15,07	114 586
	D	6,03	18,42	18,05	19,24	17,01	21,24	833 674
BRUSSEL-HOOFDSTAD	A	3,76	39,06	30,89	19,14	5,33	1,82	149 451
	B	0,24	1,56	8,19	20,51	37,25	32,24	143 508
	C	11,96	42,79	22,22	13,64	5,19	4,19	34 705
	D	3,09	23,03	20,03	19,16	19,30	15,40	327 664
HALLE-VILVOORDE	A	4,56	15,01	20,08	22,09	16,16	22,11	162 046
	B	0,07	0,26	0,65	3,07	34,46	61,48	12 156
	C	5,89	14,91	21,13	22,43	15,01	20,63	30 378
	D	4,49	14,12	19,08	21,01	17,07	24,23	204 580
LEUVEN	A	7,63	14,75	19,76	22,55	14,41	20,90	134 588
	B	0,25	0,13	0,24	3,14	31,21	65,02	11 845
	C	11,28	11,02	14,50	22,99	18,60	21,60	30 013
	D	7,76	13,13	17,56	21,32	16,25	23,98	176 446
NIJVEL	A	14,83	23,22	12,22	13,17	11,70	24,86	95 797
	B	0,18	0,53	0,91	0,94	16,26	81,19	9 697
	C	15,91	19,24	15,51	22,35	11,28	15,72	19 490
	D	13,86	20,84	11,86	13,65	11,98	27,81	124 984
HENEGOUWEN	A	21,99	35,12	15,12	10,53	6,43	10,82	460 205
	B	0,63	1,29	1,28	9,64	43,27	43,89	18 493
	C	16,90	19,83	12,52	21,10	13,64	16,01	111 157
	D	20,36	31,18	14,20	12,49	8,94	12,83	589 855
AAT	A	35,53	26,68	12,80	8,26	5,41	11,32	29 549
	B	1,40	0,00	10,70	4,19	11,63	72,09	215
	C	25,05	15,97	16,19	19,69	9,80	13,30	7 769
	D	33,17	24,31	13,49	10,60	6,35	12,08	37 533
CHARLEROI	A	17,37	44,73	10,49	12,00	6,50	8,90	149 616
	B	0,36	1,29	1,66	14,22	48,22	34,26	9 777
	C	11,20	24,87	10,15	23,50	15,52	14,96	34 262
	D	15,42	38,98	9,99	14,15	10,20	11,25	193 655
BERGEN	A	23,50	31,56	15,46	12,33	6,80	10,35	91 742
	B	1,43	0,45	0,39	4,91	44,12	48,70	3 078
	C	19,45	16,35	10,73	21,31	15,32	16,83	22 808
	D	22,14	27,80	14,15	13,88	9,43	12,61	117 628
MOESKROEN	A	5,83	19,09	46,83	9,07	6,95	12,24	25 767
	B	0,00	0,24	1,44	7,67	47,00	43,65	834
	C	4,69	13,42	25,47	27,13	16,15	13,14	6 446
	D	5,46	17,51	41,52	12,56	9,75	13,21	33 047

GEBIEDSOMSCHRIJVINGEN	Kategorie	Aantal gebouwen - uitsplitsing in % naar de bouwperiode						Totaal aantal
		Voor 1875	Van 1875 tot 1918	Van 1919 tot 1945	Van 1946 tot 1961	Van 1962 tot 1970	Na 1970	
ZINNIK	A	21,27	36,79	13,43	9,88	6,15	12,48	59 945
	B	0,55	2,48	0,46	4,79	43,12	48,61	2 382
	C	15,81	22,48	10,23	20,95	13,72	18,82	13 095
	D	19,67	33,22	12,46	11,64	8,64	14,37	75 422
THUIN	A	32,28	31,14	9,70	7,66	6,19	13,02	51 851
	B	0,63	2,37	1,42	1,74	24,61	69,24	634
	C	22,21	19,58	10,74	15,73	11,08	20,66	14 208
	D	29,83	28,39	9,85	9,33	7,41	15,19	66 493
DOORNIK	A	23,51	28,50	20,80	8,69	6,44	12,06	51 935
	B	1,14	1,46	0,45	2,73	20,98	73,24	1 573
	C	24,17	16,12	17,72	18,14	9,40	14,46	12 569
	D	23,10	25,50	19,73	10,35	7,35	13,97	66 077
LUIK	A	17,91	26,46	16,26	15,43	9,44	14,50	314 596
	B	0,36	1,06	2,31	11,73	41,21	43,33	36 761
	C	18,10	17,32	12,11	22,32	12,90	17,25	69 268
	D	16,41	22,74	14,36	16,24	12,79	17,47	420 625
HOEI	A	30,64	28,14	10,60	9,33	7,77	13,51	33 264
	B	0,66	1,52	4,27	4,74	22,49	66,32	1 054
	C	25,88	17,18	12,32	16,20	11,11	17,32	8 212
	D	28,98	25,37	10,77	10,55	8,78	15,55	42 530
LUIK	A	12,39	29,25	18,34	17,55	9,73	12,75	186 885
	B	0,23	0,92	2,41	13,39	44,46	38,59	30 139
	C	14,25	18,15	12,09	27,23	13,63	14,65	38 351
	D	11,23	24,24	15,52	18,51	14,42	16,09	255 375
VERVIERS	A	23,83	17,77	14,31	14,23	10,17	19,69	73 192
	B	1,11	2,11	1,68	4,19	25,45	65,46	4 412
	C	21,76	15,41	11,92	16,26	12,97	21,68	17 796
	D	22,39	16,60	13,28	14,14	11,40	22,18	95 400
BORGWORM	A	26,13	29,28	13,63	10,49	7,01	13,47	21 255
	B	0,87	0,17	0,43	3,46	33,56	61,51	1 156
	C	21,94	17,97	12,59	16,19	9,90	21,41	4 909
	D	24,30	26,01	12,88	11,22	8,65	16,93	27 320
LIMBURG	A	3,58	7,92	16,83	25,52	18,80	27,36	203 470
	B	0,08	0,08	0,54	3,49	25,43	70,38	15 116
	C	7,00	7,31	13,13	23,33	21,85	27,58	44 816
	D	3,96	7,36	15,26	23,88	19,67	29,86	263 402
HASSELT	A	2,76	6,50	18,63	27,22	17,90	26,99	98 107
	B	0,04	0,05	0,58	4,15	26,78	68,38	11 295
	C	6,90	6,64	13,87	25,38	22,76	24,45	20 757
	D	3,19	5,96	16,30	24,93	19,44	30,18	130 189
MAASEIK	A	2,08	6,48	13,00	24,65	21,50	32,28	53 803
	B	0,00	0,19	0,13	1,06	17,19	81,44	1 600
	C	3,20	6,72	11,14	20,43	22,71	35,80	12 552
	D	2,24	6,38	12,35	23,32	21,62	34,09	67 955

GEBIEDSOMSCHRIJVINGEN	Kategorie	Aantal gebouwen - uitsplitsing in % naar de bouwperiode						Totaal aantal
		Voór 1875	Van 1875 tot 1918	Van 1919 tot 1945	Van 1946 tot 1961	Van 1962 tot 1970	Na 1970	
TONGEREN	A	6,70	12,10	17,38	23,18	17,71	22,92	51 560
	B	0,32	0,14	0,63	1,89	24,49	72,53	2 221
	C	11,31	9,19	13,96	22,80	18,48	24,25	11 507
	D	7,30	11,18	16,21	22,39	18,08	24,84	65 288
LUXEMBURG	A	26,47	19,53	12,67	15,70	8,98	16,66	78 672
	B	1,95	0,95	1,28	5,40	19,61	70,81	1 795
	C	16,29	11,15	15,58	17,60	13,32	26,06	36 059
	D	22,84	16,65	13,39	16,13	10,48	20,40	116 526
AARLEN	A	18,63	17,94	15,73	20,32	11,57	15,82	15 344
	B	0,82	0,41	1,65	7,83	16,79	72,50	971
	C	15,69	13,08	13,29	25,21	14,87	17,86	4 641
	D	17 15	16,05	14,54	20,82	12,54	18,90	20 956
BASTENAKEN	A	19,76	23,29	12,29	21,70	6,59	16,37	12 419
	B	0,00	1,96	0,65	0,65	7 19	89,54	153
	C	13,13	13,50	15,20	21,22	12,81	24,14	6 276
	D	17,39	19,85	13,16	21,37	8,67	19,55	18 848
MARCHE-EN-FAMENNE	A	26,44	18,79	11,48	13,67	9,21	20,41	16 572
	B	0,51	1,01	0,76	0,76	40,25	56,71	395
	C	12,62	8,66	8,02	14,59	15,24	40,87	9 908
	D	20,96	14,79	10,05	13,82	11,89	28,48	26 875
NEUFCHATEAU	A	28,50	22,26	12,43	11,87	8,26	16,67	18 417
	B	3,27	2,80	1,40	1,40	0,93	90,19	214
	C	17,06	12,90	21,71	15,74	12,17	20,41	8 867
	D	24,61	19,09	15,34	13,04	9,46	18,45	27 498
VIRTON	A	36,95	15,73	11,52	13,10	8,91	13,78	15 920
	B	29,03	0,00	0,00	22,58	27 42	20,97	62
	C	24,50	8,87	20,84	15,72	11,29	18,77	6 367
	D	33,38	13,74	14,14	13,88	9,64	15,22	22 349
NAMEN	A	30,93	24,06	9,98	10,09	9,06	15,87	136 973
	B	1,51	1,33	1,45	11,73	32,41	51,57	7 093
	C	20,88	13,94	13,28	15,87	13,27	22,76	51 830
	D	27,21	20,56	10,55	11,68	11,02	18,99	195 896
DINANT	A	31,11	24,19	10,39	9,43	9,44	15,45	33 776
	B	6,55	6,55	2,26	7,91	21,36	55,37	885
	C	16,75	10,96	12,04	14,01	14,02	32,22	18 392
	D	25,72	19,31	10,82	10,99	11,23	21,93	53 053
NAMEN	A	27,71	24,97	10,53	11,50	9,13	16,16	81 909
	B	0,73	0,58	1,34	12,26	34,03	51,06	6 197
	C	22,55	17,25	14,53	19,26	11,87	14,54	21 738
	D	25,17	22,06	10,80	13,08	11,08	17,81	109 844
PHILIPPEVILLE	A	43,06	20,37	7,24	5,75	8,15	15,43	21 288
	B	36,36	0,00	0,00	18,18	9,09	36,36	11
	C	24,26	12,48	12,92	12,48	14,69	23,16	11 700
	D	36,40	17,56	9,25	8,14	10,47	18,18	32 999

GEBIEDSOMSCHRIJVINGEN	Kategorie	Aantal gebouwen - uitsplitsing in % naar de bouwperiode						Totaal aantal
		Voor 1875	Van 1875 tot 1918	Van 1919 tot 1945	Van 1946 tot 1961	Van 1962 tot 1970	Na 1970	
OOST-VLAANDEREN	A	10,57	19,35	21,63	17,67	12,73	18,05	434 153
	B	0,32	0,68	1,98	7,28	39,34	50,40	26 797
	C	12,55	16,80	16,37	18,22	16,79	19,27	84 049
	D	10,37	18,04	19,85	17,25	14,66	19,83	544 999
AALST	A	6,62	19,30	22,92	21,43	12,89	16,85	88 399
	B	0,15	0,32	0,47	4,99	40,74	53,34	3 429
	C	7,92	16,95	16,19	20,40	18,62	19,92	14 923
	D	6,59	18,36	21,25	20,76	14,58	18,45	106 751
DENDERMONDE	A	6,63	17,05	22,50	19,40	14,08	20,34	59 760
	B	0,17	0,51	0,97	2,79	18,17	77,39	1 756
	C	8,67	15,69	17,65	19,72	17,57	20,70	12 251
	D	6,81	16,43	21,18	19,05	14,76	21,76	73 767
EKLO	A	11,14	15,22	25,07	15,61	15,07	17,88	26 843
	B	0,14	0,57	0,28	2,27	27,41	69,32	704
	C	10,92	13,31	18,21	18,94	18,60	20,01	5 117
	D	10,87	14,61	23,46	15,85	15,89	19,32	32 664
GENT	A	13,39	21,98	19,30	15,88	11,90	17,55	153 343
	B	0,48	0,88	3,14	10,25	46,99	38,25	15 089
	C	16,02	17,45	15,16	17,87	15,60	17,90	30 665
	D	12,82	19,68	17,44	15,76	15,13	19,17	199 097
OUDENAARDE	A	17,16	19,87	21,90	14,75	10,99	15,33	39 625
	B	0,00	1,42	0,35	3,77	22,05	72,41	848
	C	15,72	21,02	19,18	15,12	13,12	15,83	8 611
	D	16,61	19,76	21,05	14,62	11,55	16,41	49 084
SINT-NIKLAAS	A	8,70	16,76	22,95	17,85	13,28	20,46	66 183
	B	0,08	0,24	0,38	2,76	27,26	69,28	4 971
	C	11,86	14,63	15,58	16,86	18,56	22,51	12 482
	D	8,66	15,46	20,51	16,81	14,90	23,67	83 636
WEST-VLAANDEREN	A	8,15	13,44	27,68	18,06	13,71	18,96	343 818
	B	0,09	0,83	2,37	11,96	34,26	50,48	84 098
	C	8,17	11,21	22,85	19,61	15,80	22,38	78 386
	D	6,81	11,00	22,73	17,28	17,45	24,73	506 302
BRUGGE	A	12,28	12,82	20,49	19,22	15,33	19,87	78 346
	B	0,25	1,45	3,31	14,09	36,38	44,53	25 688
	C	16,12	11,54	15,46	18,86	17,19	20,83	16 251
	D	10,23	10,22	16,14	18,07	20,07	25,26	120 285
DIKSMUIDE	A	3,57	11,53	43,56	13,83	11,05	16,45	15 394
	B	0,00	0,00	0,98	0,49	24,51	74,02	204
	C	3,20	6,98	36,27	21,61	14,16	17,78	3 813
	D	3,46	10,51	41,68	15,22	11,80	17,32	19 411
IEPER	A	3,67	9,98	51,55	9,84	8,89	16,07	33 721
	B	0,63	0,00	1,26	0,88	27,78	69,44	792
	C	3,58	7,58	38,68	17,49	15,13	17,54	8 958
	D	3,60	9,31	47,98	11,25	10,52	17,35	43 471

GEBIEDSOMSCHRIJVINGEN	Kategorie	Aantal gebouwen - uitsplitsing in % naar de bouwperiode						Totaal aantal
		Vóór 1875	Van 1875 tot 1918	Van 1919 tot 1945	Van 1946 tot 1961	Van 1962 tot 1970	Na 1970	
KORTRIJK	A	7,64	14,47	23,57	20,30	14,37	19,66	88 851
	B	0,08	0,19	1,36	2,76	28,16	67,44	4 776
	C	8,67	12,62	21,99	21,69	15,82	19,22	18 911
	D	7,49	13,55	22,36	19,79	15,20	21,61	112 538
OOSTENDE	A	4,07	17,47	25,32	20,31	14,77	18,06	36 446
	B	0,01	0,79	2,04	13,96	36,87	46,34	31 034
	C	3,68	15,34	17,78	19,25	13,10	30,85	9 598
	D	2,38	10,49	15,01	17,63	23,46	31,04	77 078
ROESELARE	A	5,38	12,22	31,30	17,41	14,37	19,31	45 220
	B	0,08	0,16	0,52	0,60	15,05	83,58	2 491
	C	3,85	9,17	25,17	19,04	20,30	22,48	8 738
	D	4,91	11,21	28,99	16,92	15,32	22,64	56 449
TIELT	A	15,27	13,91	19,14	16,36	13,28	22,03	27 845
	B	0,00	1,87	0,37	1,49	29,48	66,79	268
	C	9,78	12,77	16,93	21,14	17,11	22,25	6 224
	D	14,16	13,61	18,59	17,11	14,10	22,42	34 337
VEURNE	A	9,21	13,29	29,89	20,60	11,63	15,38	17 995
	B	0,02	0,34	2,24	10,34	31,62	55,44	18 845
	C	6,87	8,65	24,25	16,66	10,28	33,28	5 893
	D	4,83	6,94	16,92	15,53	20,26	35,51	42 733

**TABEL 2.- AANTAL GEBOUWEN -
PROCENTUEEL NAAR DE BOUWPERIODE**

- de gemeenten
- de kadastrale afdelingen

GEBIEDSOMSCHRIJVINGEN	Aantal gebouwen - uitsplitsing in % naar de bouwperiode						Totaal aantal
	Vóór 1875	Van 1875 tot 1918	Van 1919 tot 1945	Van 1946 tot 1961	Van 1962 tot 1970	Na 1970	
Provincie ANTWERPEN							
Arrondissement ANTWERPEN							
AARTSELAAR	2,12	4,47	8,39	11,76	21,64	51,62	4 386
1e Afdeling	2,28	5,06	7,97	10,34	17,34	57,01	3 161
2e Afdeling	1,71	2,94	9,47	15,43	32,73	37,71	1 225
ANTWERPEN	4,57	18,89	17,93	18,77	20,42	19,41	176 220
1e Afdeling	54,86	7,56	2,99	7,56	3,36	23,67	1 905
2e Afdeling	39,61	19,59	5,79	13,20	17,36	4,46	2 333
3e Afdeling	23,42	12,22	4,10	17,87	20,46	21,94	2 635
4e Afdeling	39,92	15,25	7,49	11,34	7,64	18,36	3 377
5e Afdeling	9,42	58,33	4,67	8,27	8,85	10,45	7 512
6e Afdeling	3,13	36,12	11,29	10,19	27,58	11,68	9 034
7e Afdeling	1,31	39,72	17,82	19,02	12,64	9,49	4 889
8e Afdeling	19,32	12,16	5,22	13,21	23,04	27,04	6 826
9e Afdeling	0,11	14,39	25,66	43,83	13,50	2,51	6 525
10e Afdeling	2,18	47,98	6,07	13,15	14,95	15,66	7 465
11e Afdeling	0,04	62,26	2,42	7,01	13,97	14,30	4 496
12e Afdeling	0,00	2,62	14,26	41,97	12,30	28,85	610
13e Afdeling	0,00	0,05	0,60	21,44	52,64	25,28	4 193
14e Afdeling	0,00	0,00	4,65	23,26	51,16	20,93	172
15e Afdeling	0,60	0,00	3,59	10,78	26,35	58,68	167
16e Afdeling	0,00	0,00	2,47	28,40	25,93	43,21	162
17e Afdeling	0,00	1,61	7,34	22,50	52,82	15,73	1 240
18e Afdeling	23,71	8,25	3,09	7,22	7,22	50,52	97
19e Afdeling	6,83	10,33	11,73	10,49	29,80	30,82	1 859
20e Afdeling	10,43	15,64	20,07	23,37	13,14	17,36	1 515
21e Afdeling (BERCHEM 1e Afd.)	2,20	29,92	4,12	9,30	30,79	23,67	8 179
22e Afdeling (BERCHEM 2e Afd.)	0,02	12,21	41,01	14,35	15,81	16,60	4 711
23e Afdeling (BERCHEM 3e Afd.)	0,58	21,74	34,22	22,19	13,74	7,52	3 974
24e Afdeling (BORGERHOUT 1e Afd.)	3,80	23,73	15,71	18,45	20,13	18,17	6 080
25e Afdeling (BORGERHOUT 2e Afd.)	6,38	48,12	6,63	7,42	7,46	23,98	4 796
26e Afdeling (BORGERHOUT 3e Afd.)	0,00	4,09	24,07	25,07	24,52	22,25	3 618
27e Afdeling (DEURNE 1e Afd.)	0,04	1,26	37,73	16,36	22,13	22,48	2 616
28e Afdeling (DEURNE 2e Afd.)	0,03	0,53	28,10	19,14	31,09	21,10	5 857
29e Afdeling (DEURNE 3e Afd.)	6,04	9,80	45,19	10,90	17,04	11,04	2 981
30e Afdeling (DEURNE 4e Afd.)	0,13	3,46	27,19	28,76	25,82	14,65	6 301
31e Afdeling (DEURNE 5e Afd.)	0,69	10,94	16,11	15,06	34,47	22,73	3 911
32e Afdeling (DEURNE 6e Afd.)	0,50	3,51	32,75	31,54	16,44	15,27	5 219
33e Afdeling (deel EKEREN 1e Afd.)	3,33	9,50	23,08	24,33	9,58	30,17	1 200
34e Afdeling (EKEREN 3e Afd.)	0,37	5,65	27,01	20,39	24,63	21,95	1 344
35e Afdeling (EKEREN 4e Afd.)	0,96	10,81	24,35	19,43	21,08	23,37	5 820
36e Afdeling (HOBOKEN 1e Afd.)	0,18	19,16	25,03	12,44	19,79	23,40	4 462
37e Afdeling (HOBOKEN 2e Afd.)	0,44	17,15	22,54	15,91	19,80	24,16	4 520
38e Afdeling (HOBOKEN 3e Afd.)	0,12	19,20	29,04	18,20	19,41	14,02	3 302
39e Afdeling (MERKSEM 1e Afd.)	0,00	0,00	0,23	5,93	39,83	54,01	3 525
40e Afdeling (MERKSEM 2e Afd.)	0,10	11,00	18,87	38,06	11,55	20,42	7 012
41e Afdeling (MERKSEM 3e Afd.)	0,17	0,85	30,75	26,77	6,59	34,87	4 692
42e Afdeling (WILRIJK 1e Afd.)	0,88	6,72	18,48	32,18	24,28	17,46	6 261
43e Afdeling (WILRIJK 2e Afd.)	0,91	5,22	32,47	21,28	17,97	22,15	6 231
44e Afdeling (WILRIJK 3e Afd.)	0,58	1,39	21,11	18,49	23,42	35,02	2 596
BOECHOUT	7,36	14,51	15,95	18,39	17,10	26,69	3 736
1e Afdeling (BOECHOUT)	6,45	15,39	17,12	18,75	16,74	25,55	3 131
2e Afdeling (VREMDE)	12,07	9,92	9,92	16,53	19,01	32,56	605

GEBIEDSOMSCHRIJVINGEN	Aantal gebouwen - uitsplitsing in % naar de bouwperiode						Totaal aantal
	Voor 1875	Van 1875 tot 1918	Van 1919 tot 1945	Van 1946 tot 1961	Van 1962 tot 1970	Na 1970	
BOOM	11,30	20,11	27,79	14,77	15,75	10,28	6 196
1e Afdeling	18,24	24,20	21,05	9,97	17,78	8,77	2 599
2e Afdeling	6,28	17,15	32,67	18,24	14,29	11,37	3 597
BORSBEEK	0,97	2,88	16,03	24,09	18,30	37,74	2 989
Borsbeek	0,97	2,88	16,03	24,09	18,30	37,74	2 989
BRASSCHAAT	0,68	5,91	26,57	25,27	15,87	25,70	12 121
1e Afdeling	0,51	5,48	32,92	28,38	15,42	17,30	2 555
2e Afdeling	0,58	3,08	24,22	31,01	18,91	22,20	1 883
3e Afdeling	0,28	6,02	26,10	23,25	18,40	25,95	3 935
4e Afdeling	1,28	7,50	23,91	22,39	12,01	32,92	3 748
BRECHT	2,01	6,16	13,05	26,36	20,23	32,20	7 227
1e Afdeling	0,63	1,82	5,95	13,48	27,91	50,20	1 261
2e Afdeling	0,98	1,83	13,69	41,32	19,93	22,25	818
3e Afdeling	4,20	9,89	13,25	23,36	19,94	29,56	1 404
4e Afdeling (SINT-LENAARTS)	3,29	11,89	18,36	23,95	18,52	24,00	1 825
5e Afdeling (SINT-JOB-IN-T-GOOR)	0,52	2,81	12,25	32,93	17,14	34,34	1 919
EDEGEM	0,86	6,61	12,05	21,22	23,31	35,95	8 490
1e Afdeling	0,72	1,85	10,88	37,79	32,64	16,14	3 631
2e Afdeling	0,97	10,17	12,92	8,85	16,34	50,75	4 859
ESSEN	2,59	11,58	18,93	15,81	19,56	31,53	5 173
1e Afdeling	3,18	13,86	22,47	18,85	18,66	22,98	2 546
2e Afdeling	1,35	9,11	15,31	13,08	20,76	40,40	2 515
3e Afdeling (deel KALMTHOUT 1e Afd.)	16,96	15,18	19,64	8,04	13,39	26,79	112
HEMIKSEM	0,73	23,23	26,70	19,00	12,03	18,31	3 948
Hemiksem	0,73	23,23	26,70	19,00	12,03	18,31	3 948
HOVE	1,49	14,08	17,03	27,34	14,91	25,15	2 549
Hove	1,49	14,08	17,03	27,34	14,91	25,15	2 549
KALMTHOUT	2,38	9,75	22,67	21,03	18,32	25,85	5 672
1e Afdeling	1,85	10,43	25,16	24,38	14,97	23,21	3 347
2e Afdeling	3,14	8,77	19,10	16,22	23,14	29,63	2 325
KAPELLEN	0,82	10,83	22,50	19,79	18,66	27,41	9 031
1e Afdeling	1,28	9,56	26,60	25,84	15,90	20,82	2 113
2e Afdeling	0,47	14,05	26,09	15,39	15,97	28,03	4 021
3e Afdeling (EKEREN 2e Afd. + deel 1e Afd.)	0,97	7,28	14,53	21,47	24,40	31,34	2 897
KONTICH	3,21	12,54	15,71	15,82	22,88	29,84	6 920
1e Afdeling	3,08	18,14	20,57	17,63	21,79	18,78	2 790
2e Afdeling	2,76	7,73	10,54	14,42	25,33	39,23	3 482
3e Afdeling (WAARLOOS)	6,17	14,35	22,53	15,59	14,35	27,01	648
LINT	0,77	10,78	20,69	18,28	14,68	34,80	1 948
Lint	0,77	10,78	20,69	18,28	14,68	34,80	1 948

GEBIEDSOMSCHRIJVINGEN	Aantal gebouwen - uitsplitsing in % naar de bouwperiode						Totaal aantal
	Voor 1875	Van 1875 tot 1918	Van 1919 tot 1945	Van 1946 tot 1961	Van 1962 tot 1970	Na 1970	
MALLE	3,71	5,86	18,01	17,68	17,52	37,22	3 909
1e Afdeling (WESTMALLE)	3,43	5,53	22,15	17,29	16,25	35,35	2 099
2e Afdeling (OOSTMALLE)	4,03	6,24	13,20	18,12	19,01	39,39	1 810
MORTSEL	0,07	7,88	25,84	30,56	16,43	19,22	9 063
1e Afdeling	0,05	12,99	25,65	32,84	16,80	11,66	2 101
2e Afdeling	0,05	3,18	17,33	19,03	24,74	35,66	1 823
3e Afdeling	0,08	7,45	28,94	33,72	13,33	16,48	5 139
NIEL	12,37	25,27	27,20	21,47	8,21	5,48	3 629
Niel	12,37	25,27	27,20	21,47	8,21	5,48	3 629
RANST	2,94	9,47	20,85	21,62	15,92	29,20	5 482
1e Afdeling (RANST)	4,29	7,71	21,78	21,78	14,02	30,42	1 726
2e Afdeling (OELEGEM)	2,18	8,70	18,08	23,11	15,15	32,78	1 333
3e Afdeling (BROECHEM)	1,94	12,38	23,79	20,79	14,72	26,38	1 236
4e Afdeling (EMBLEM)	2,86	9,86	19,55	20,56	20,81	26,37	1 187
RUMST	9,52	14,07	15,71	20,99	15,12	24,59	5 621
1e Afdeling (RUMST)	12,35	14,77	19,44	24,20	15,40	13,83	2 227
2e Afdeling (TERHAGEN)	10,96	32,87	17,22	16,48	15,19	7,27	1 086
3e Afdeling (REET)	6,11	4,55	11,40	20,02	14,82	43,11	2 308
SCHELLE	1,02	9,21	19,93	22,22	23,17	24,44	2 835
Schelle	1,02	9,21	19,93	22,22	23,17	24,44	2 835
SCHILDE	1,97	2,64	13,16	25,77	24,01	32,46	6 636
1e Afdeling	0,71	1,97	11,54	27,03	25,61	33,14	2 538
2e Afdeling	1,84	3,55	16,31	30,20	17,30	30,79	2 225
3e Afdeling ('S GRAVENWEZEL)	3,84	2,46	11,59	18,79	29,79	33,53	1 873
SCHOTEN	0,36	7,06	23,09	28,44	17,81	23,24	12 102
1e Afdeling	0,25	3,54	19,84	31,87	21,81	22,69	4 430
2e Afdeling	0,57	10,18	28,50	30,87	10,35	19,53	4 224
3e Afdeling	0,26	7,74	20,62	21,06	21,81	28,51	3 448
STABROEK	2,92	10,51	11,84	12,99	10,02	51,72	5 889
1e Afdeling (STABROEK)	4,89	14,30	14,52	14,43	10,92	40,95	3 050
2e Afdeling (HOEVENEN)	0,81	6,45	8,95	11,45	9,05	63,30	2 839
WIJNEGEM	2,26	15,05	20,11	27,44	14,55	20,58	3 182
Wijnegem	2,26	15,05	20,11	27,44	14,55	20,58	3 182
WOMMELGEM	2,04	5,72	15,95	31,85	14,92	29,52	4 075
Wommelgem	2,04	5,72	15,95	31,85	14,92	29,52	4 075
WUUSTWEZEL	1,93	7,77	15,17	17,19	16,36	41,58	5 288
1e Afdeling	1,74	8,52	16,99	17,78	15,89	39,08	1 901
2e Afdeling	0,56	5,19	10,00	18,57	17,49	48,18	2 310
3e Afdeling (LOENHOUT)	5,20	11,98	23,03	13,18	14,76	31,85	1 077
ZANDHOVEN	2,15	5,59	18,35	22,64	17,03	34,24	3 776
1e Afdeling (ZANDHOVEN)	1,39	3,95	18,73	26,04	15,14	34,75	1 367
2e Afdeling (PULDERBOS)	2,61	4,97	12,94	17,12	17,65	44,71	765
3e Afdeling (PULLE)	1,90	5,95	17,36	24,85	18,07	31,87	841

GEBIEDSOMSCHRIJVINGEN	Aantal gebouwen - uitsplitsing in % naar de bouwperiode						Totaal aantal
	Voor 1875	Van 1875 tot 1918	Van 1919 tot 1945	Van 1946 tot 1961	Van 1962 tot 1970	Na 1970	
4e Afdeling (VIERSEL)	4,94	11,85	28,40	17,53	18,27	19,01	405
5e Afdeling (MASSENHOVEN)	1,51	5,28	19,35	22,11	18,84	32,91	398
ZOERSEL	1,69	2,68	11,77	20,95	20,16	42,75	5 666
1e Afdeling (ZOERSEL)	2,61	2,61	9,24	23,05	23,44	39,05	2 338
2e Afdeling (HALLE)	0,52	1,41	9,05	17,25	20,25	51,52	2 133
3e Afdeling (deel BRECHT 2e Afd.)	2,01	5,10	21,59	23,43	13,56	34,31	1 195
ZWIJNDRECHT	3,60	14,30	19,52	21,96	14,17	26,44	6 357
1e Afdeling (ZWIJNDRECHT)	3,95	11,54	18,38	21,67	15,70	28,77	3 771
2e Afdeling (BURCHT)	3,09	18,33	21,19	22,39	11,95	23,05	2 586
Arrondissement MECHELEN							
BERLAAR	7,55	10,09	19,22	25,69	17,65	19,80	3 814
1e Afdeling	7,43	9,55	19,27	25,98	17,82	19,94	3 726
2e Afdeling (GESTEL)	12,50	32,95	17,05	13,64	10,23	13,64	88
BONHEIDEN	5,57	6,65	18,45	25,25	19,49	24,60	5 188
1e Afdeling (BONHEIDEN)	4,07	6,68	20,88	26,99	17,08	24,30	3 338
2e Afdeling (RIJMENAM)	8,27	6,59	14,05	22,11	23,84	25,14	1 850
BORNEM	9,93	14,44	16,58	17,66	16,46	24,93	7 140
1e Afdeling	9,81	13,60	18,63	19,78	20,34	17,83	2 507
2e Afdeling	6,94	6,21	15,69	16,37	14,52	40,27	2 046
3e Afdeling (HINGENE)	13,29	24,84	13,85	16,46	11,06	20,50	1 610
4e Afdeling (MARIEKERKE)	12,15	13,40	18,92	16,85	22,38	16,30	724
5e Afdeling (WEERT)	7,51	26,09	14,23	17,00	11,07	24,11	253
DUFFEL	7,57	13,91	21,08	19,74	15,75	21,95	5 613
1e Afdeling	5,74	16,56	23,40	16,83	14,97	22,50	2 893
2e Afdeling	9,52	11,10	18,60	22,83	16,58	21,36	2 720
HEIST-OP-DEN-BERG	6,66	9,48	15,81	22,84	19,73	25,49	13 641
1e Afdeling	6,41	10,09	18,24	21,00	18,39	25,87	2 528
2e Afdeling	5,90	10,09	16,33	25,15	19,89	22,64	2 982
3e Afdeling (HALLAAR)	8,56	7,70	18,63	24,14	15,49	25,48	1 052
4e Afdeling (ITEGEM)	3,53	9,92	15,01	23,58	19,19	28,77	1 985
5e Afdeling (WIEKEVORST)	3,66	6,09	13,12	23,34	20,24	33,55	1 067
6e Afdeling (BOOISCHOT)	9,52	9,01	13,92	23,57	19,93	24,04	2 363
7e Afdeling (SCHRIEK)	8,77	10,88	14,78	18,39	24,16	23,02	1 664
LIER	17,01	19,05	15,87	17,11	12,12	18,83	12 589
1e Afdeling	59,10	13,49	3,16	8,78	5,43	10,04	3 166
2e Afdeling	2,51	24,08	23,38	21,29	11,79	16,95	4 265
3e Afdeling	2,66	18,19	18,06	17,44	17,17	26,48	3 727
4e Afdeling (KONINGSHOOIKT)	4,54	18,59	15,93	22,22	14,74	23,97	1 431
MECHELEN	10,62	18,81	20,31	20,50	14,57	15,19	32 602
1e Afdeling	39,19	12,99	6,77	9,67	13,05	18,33	6 711
2e Afdeling	1,63	20,52	27,60	22,65	15,61	11,99	8 994
3e Afdeling	1,49	25,60	21,18	23,37	14,43	13,92	7 167
4e Afdeling	3,60	16,61	24,91	27,45	14,88	12,56	4 059
5e Afdeling (HOMBEEK)	7,84	15,25	18,66	20,84	11,84	25,56	1 377
6e Afdeling (LEEST)	14,41	10,01	16,00	14,90	19,54	25,15	819

GEBIEDSOMSCHRIJVINGEN	Aantal gebouwen - uitsplitsing in % naar de bouwperiode						Totaal aantal
	Vóór 1875	Van 1875 tot 1918	Van 1919 tot 1945	Van 1946 tot 1961	Van 1962 tot 1970	Na 1970	
7e Afdeling (HEFFEN)	9,97	9,54	21,37	21,65	18,66	18,80	702
8e Afdeling (WALEM)	10,98	10,98	25,88	21,27	15,99	14,91	738
9e Afdeling (MUIZEN)	2,65	22,80	21,03	24,18	12,78	16,56	2 035
NIJLEN	3,06	7,79	19,75	25,25	19,17	24,99	7 296
1e Afdeling (NIJLEN)	2,45	6,52	20,67	27,62	20,14	22,60	4 200
2e Afdeling (BEVEL)	5,32	6,58	15,27	25,49	18,77	28,57	714
3e Afdeling (KESSEL)	3,44	10,37	19,48	20,99	17,59	28,13	2 382
PUTTE	7 12	8,84	17,23	24,06	19,35	23,40	5 727
1e Afdeling (PUTTE)	10,57	9,30	15,31	19,53	18,67	26,61	3 149
2e Afdeling (BEERZEL)	1,90	8,31	19,88	31,85	18,58	19,48	1 997
3e Afd.(deel RIJMENAM + deel O.L.V.-WAVER)	6,37	8,09	18,59	21,86	25,65	19,45	581
PUURS	8,57	7,95	20,60	20,74	17,31	24,84	5 927
1e Afdeling (PUURS)	11,54	12,29	17,59	16,32	16,84	25,41	2 660
2e Afdeling (RUISBROEK)	8,26	4,00	20,01	26,81	20,97	19,95	1 574
3e Afdeling (BREENDONK)	5,65	5,38	22,70	27,89	14,13	24,25	1 097
4e Afdeling (LIEZELE)	1,51	3,69	31,71	11,24	15,60	36,24	596
SINT-AMANDS	11,43	12,61	18,84	17,93	12,50	26,70	2 633
1e Afdeling (SINT-AMANDS)	10,18	15,72	20,13	17,72	9,42	26,84	1 699
2e Afdeling (OPPUURS)	15,57	4,75	15,57	20,16	19,51	24,43	610
3e Afdeling (LIPPELO)	10,19	11,11	18,21	14,81	15,43	30,25	324
SINT-KATELIJNE-WAVER	5,38	8,40	18,21	23,37	23,34	21,30	7 868
1e Afdeling	3,62	8,19	16,37	24,03	26,11	21,68	3 371
2e Afdeling	3,89	9,69	24,79	24,75	18,43	18,43	2 517
3e Afdeling (O.L.V.-WAVER)	10,25	7,12	12,98	20,51	24,85	24,29	1 980
WILLEBROEK	4,35	16,26	21,75	22,55	15,56	19,53	9 188
1e Afdeling	4,20	23,36	32,22	22,60	8,35	9,26	2 765
2e Afdeling	1,89	16,49	16,10	22,74	20,74	22,04	3 602
3e Afdeling (HEINDONK)	16,97	11,55	15,16	13,72	14,44	28,16	277
4e Afdeling (BLAASVELD)	3,94	12,62	23,58	24,63	19,19	16,04	1 141
5e Afdeling (TISSELT)	8,84	5,56	15,40	22,02	13,76	34,43	1 403
Arrondissement TURNHOUT							
ARENDONK	4,29	6,59	17,96	22,80	20,25	28,11	4 355
1e Afdeling	3,27	7 45	17,59	21,09	21,50	29,09	2 200
2e Afdeling	5,34	5,71	18,33	24,55	18,98	27 10	2 155
BAARLE-HERTOG	6,40	9,49	17,14	18,40	16,91	31,66	875
Baarle-Hertog	6,40	9,49	17,14	18,40	16,91	31,66	875
BALEN	0,79	6,19	15,73	29,65	20,44	27 19	7 348
1e Afdeling	0,21	4,99	17,29	33,09	19,84	24,57	3 765
2e Afdeling	0,20	6,28	14,87	27,71	21,11	29,83	2 501
3e Afdeling (OLMEN)	4,16	10,17	12,29	22,18	20,98	30,22	1 082
BEERSE	2,29	9,06	14,46	19,85	22,80	31,55	4 649
1e Afdeling (BEERSE)	1,92	9,89	14,88	20,67	22,72	29,92	3 750
2e Afdeling (VLIMMEREN)	4,01	5,13	12,52	16,02	23,15	39,17	799

GEBIEDSOMSCHRIJVINGEN	Aantal gebouwen - uitsplitsing in % naar de bouwperiode						Totaal aantal
	Voor 1875	Van 1875 tot 1918	Van 1919 tot 1945	Van 1946 tot 1961	Van 1962 tot 1970	Na 1970	
DESSEL	0,69	4,05	16,86	29,15	23,89	25,36	3 060
Dessel	0,69	4,05	16,86	29,15	23,89	25,36	3 060
GEEL	0,74	6,36	17,14	23,84	21,15	30,77	11 633
1e Afdeling	1,07	7,86	19,90	23,91	21,97	25,28	2 990
2e Afdeling	0,64	4,01	17,00	21,01	23,34	34,00	1 247
3e Afdeling	0,68	4,34	13,90	25,88	20,60	34,61	1 913
4e Afdeling	0,66	5,83	16,53	22,76	19,81	34,42	2 711
5e Afdeling	0,86	5,99	16,19	21,01	24,44	31,52	1 285
6e Afdeling	0,27	9,21	17,82	27,84	17,96	26,90	1 487
GROBBENDONK	1,41	5,97	16,89	27,89	20,17	27,67	3 535
1e Afdeling (GROBBENDONK)	1,28	5,14	17,94	30,78	20,46	24,40	2 586
2e Afdeling (BOUWEL)	1,79	8,22	14,01	20,02	19,39	36,56	949
HERENTALS	2,30	9,43	18,99	22,01	20,06	27,21	9 487
1e Afdeling	1,90	15,72	20,02	24,96	19,67	17,74	3 366
2e Afdeling	2,14	7,07	23,14	23,09	17,95	26,61	3 833
3e Afdeling (NOORDERWIJK)	2,66	4,20	9,69	15,54	25,95	41,96	1 692
4e Afdeling (MORKHOVEN)	4,53	4,03	12,92	16,78	19,13	42,62	596
HERENTHOUT	3,29	9,26	16,26	21,12	21,02	29,06	2 798
Herenthout	3,29	9,26	16,26	21,12	21,02	29,06	2 798
HERSELT	1,92	7,50	13,63	20,91	24,26	31,77	5 465
1e Afdeling	2,32	6,75	11,56	18,68	21,54	39,15	1 852
2e Afdeling	1,74	5,41	11,40	21,40	30,63	29,42	2 070
3e Afdeling (RAMSEL)	1,69	11,21	19,12	22,94	18,99	26,05	1 543
HOOGSTRATEN	6,08	10,47	17,62	15,89	18,78	31,15	5 606
1e Afdeling (HOOGSTRATEN)	9,11	13,35	20,29	16,85	18,05	22,35	1 745
2e Afdeling (MINDERHOUT)	1,59	6,24	13,49	17,23	20,52	40,93	882
3e Afdeling (MEER)	7 13	7,59	17 43	16,73	18,13	33,00	1 291
4e Afdeling (MEERLE)	4,71	11,18	16,81	13,03	20,76	33,53	1 190
5e Afdeling (WORTEL)	4,02	13,65	18,07	14,86	15,26	34,14	498
HULSHOUT	3,18	6,90	12,13	25,46	23,86	28,47	2 926
1e Afdeling (HULSHOUT)	2,28	3,43	12,86	27,64	22,78	31,01	1 664
2e Afdeling (WESTMEERBEEK)	2,31	15,75	11,27	21,68	25,87	23,12	692
3e Afdeling (HOUTVENNE)	6,84	6,32	11,05	23,68	24,56	27,54	570
KASTERLEE	2,15	3,91	9,87	24,19	23,67	36,21	5 631
1e Afdeling (KASTERLEE)	1,39	3,81	9,83	23,56	24,62	36,79	2 441
2e Afdeling (LICHTAART)	1,29	3,86	7,57	22,99	24,56	39,74	2 101
3e Afdeling (TIELEN)	5,51	4,22	14,42	27,92	19,83	28,10	1 089
LAAKDAL	1,29	5,25	12,64	26,19	21,70	32,93	5 262
1e Afdeling (VEERLE)	0,73	5,13	10,47	28,10	20,36	35,22	1 911
2e Afdeling (VARENDONK)	4,04	8,08	17,17	32,32	22,22	16,16	99
3e Afdeling (EINDHOUT)	0,76	5,64	11,17	21,59	24,26	36,58	1 047
4e Afdeling (VORST)	1,90	5,03	15,01	26,44	21,63	29,98	2 205
LILLE	5,45	3,75	11,06	19,23	23,78	36,72	5 226
1e Afdeling (LILLE)	4,87	3,64	12,37	20,94	21,72	36,45	1 786
2e Afdeling (WECHELDERZANDE)	4,62	3,29	10,19	13,24	24,45	44,20	1 276

GEBIEDSOMSCHRIJVINGEN	Aantal gebouwen - uitsplitsing in % naar de bouwperiode						Totaal aantal
	Voór 1875	Van 1875 tot 1918	Van 1919 tot 1945	Van 1946 tot 1961	Van 1962 tot 1970	Na 1970	
3e Afdeling (GIERLE)	5,80	3,84	10,80	22,61	25,14	31,81	1 380
4e Afdeling (POEDERLEE)	7,53	4,59	9,95	19,13	25,00	33,80	784
MEERHOUT	2,12	7,83	17,93	26,05	21,20	24,87	3 486
1e Afdeling	2,31	7,93	18,17	25,33	21,79	24,47	2 207
2e Afdeling	1,80	7,66	17,51	27,29	20,17	25,57	1 279
MERKSPLAS	2,26	13,49	14,35	15,50	17,06	37,35	2 439
Merksplas	2,26	13,49	14,35	15,50	17,06	37,35	2 439
MOL	0,82	5,72	19,76	29,22	21,49	22,99	11 523
1e Afdeling	0,22	5,65	22,27	32,56	19,06	20,24	3 206
2e Afdeling	2,56	7 17	21,08	31,37	19,30	18,52	1 409
3e Afdeling	1,55	5,21	17,56	28,36	18,49	28,83	1 287
4e Afdeling	0,62	7,59	23,31	28,02	19,02	21,44	3 055
5e Afdeling	0,51	3,04	12,78	25,72	30,16	27,79	2 566
OLEN	2,64	3,92	19,59	21,57	19,95	32,33	3 523
Olen	2,64	3,92	19,59	21,57	19,95	32,33	3 523
OUD-TURNHOUT	6,11	3,96	10,94	17,88	23,49	37,62	3 865
1e Afdeling	7,00	6,31	14,43	23,34	20,40	28,52	1 157
2e Afdeling	6,04	3,40	9,53	14,67	24,06	42,31	2 120
3e Afdeling	4,59	1,36	9,18	18,71	27,55	38,61	588
RAVELS	3,92	6,52	16,64	18,97	18,64	35,31	4 339
1e Afdeling (RAVELS)	3,43	7 17	21,00	21,70	20,43	26,27	1 576
2e Afdeling (WEELDE)	4,16	7,97	14,11	17,85	19,41	36,49	1 417
3e Afdeling (POPPEL)	4,23	4,23	14,19	16,94	15,75	44,65	1 346
RETIE	2,96	6,24	10,74	23,46	23,71	32,88	3 239
1e Afdeling (RETIE)	2,45	6,49	10,39	23,57	24,15	32,95	2 898
2e Afdeling (deel OUD-TURNHOUT 3e Afd. + deel ARENDONK 2e Afd.)	7,33	4,11	13,78	22,58	19,94	32,26	341
RIJKEVORSEL	3,19	10,50	12,70	19,86	20,27	33,49	3 449
1e Afdeling	4,13	10,25	15,12	19,54	24,85	26,11	1 356
2e Afdeling	2,58	10,65	11,13	20,07	17,30	38,27	2 093
TURNHOUT	5,50	14,94	18,99	20,84	17,56	22,17	14 234
1e Afdeling	4,42	15,43	19,02	21,21	20,11	19,81	2 645
2e Afdeling	2,02	6,31	15,80	15,80	28,82	31,24	2 519
3e Afdeling	3,52	15,16	22,94	19,01	15,72	23,66	5 318
4e Afdeling	11,41	20,07	15,51	26,55	10,82	15,64	3 752
VORSELAAR	1,13	5,59	16,50	22,76	22,88	31,14	2 649
Vorselaar	1,13	5,59	16,50	22,76	22,88	31,14	2 649
VOSELAAR	2,30	3,31	11,72	24,93	24,83	32,91	2 868
Vosselaar	2,30	3,31	11,72	24,93	24,83	32,91	2 868
WESTERLO	1,26	6,35	13,26	23,03	20,50	35,60	7 292
1e Afdeling	1,01	6,88	16,75	24,16	19,66	31,54	3 373
2e Afdeling (TONGERLO)	1,51	5,87	7,78	21,75	19,66	43,42	2 248
3e Afdeling (ZOERLE-PARWIJS)	3,13	11,95	22,43	27,02	19,85	15,63	544
4e Afdeling (OEVEL)	0,62	3,02	9,32	20,23	25,02	41,79	1 127

GEBIEDSOMSCHRIJVINGEN	Aantal gebouwen - uitsplitsing in % naar de bouwperiode						Totaal aantal
	Voor 1875	Van 1875 tot 1918	Van 1919 tot 1945	Van 1946 tot 1961	Van 1962 tot 1970	Na 1970	
Provincie BRABANT							
Arr BRUSSEL-HOOFDSTAD							
ANDERLECHT	0,59	23,14	25,26	19,37	20,95	10,68	27 139
1e Afdeling	0,57	29,00	22,98	20,89	10,33	16,22	4 734
2e Afdeling	0,13	8,07	41,05	34,76	11,99	4,00	3 927
4e Afdeling	0,82	52,72	18,79	16,00	6,52	5,15	2 331
5e Afdeling	0,87	78,37	8,48	7,28	3,99	1,01	2 982
6e Afdeling	0,14	8,77	27,49	9,04	40,82	13,74	4 856
7e Afdeling	8,71	16,81	11,85	9,92	26,96	25,76	827
8e Afdeling	0,07	6,13	27,16	23,95	30,07	12,62	7 482
OUDEGEM	0,72	12,59	22,09	29,89	28,27	6,45	11 313
1e Afdeling	0,17	9,63	20,80	30,19	33,59	5,63	5 794
2e Afdeling	1,29	15,69	23,45	29,57	22,69	7,32	5 519
SINT-AGATHA-BERCHEM	0,41	8,27	25,97	24,39	20,57	20,39	6 350
1e Afdeling	0,75	10,36	22,29	20,82	29,15	16,62	3 194
2e Afdeling	0,06	6,15	29,69	28,01	11,88	24,21	3 156
BRUSSEL	10,05	25,15	16,26	17,47	16,38	14,69	47 485
1e Afdeling	62,60	7,80	2,44	5,61	18,54	3,01	1 230
2e Afdeling	35,35	11,08	15,62	18,16	12,35	7,45	1 652
3e Afdeling	42,05	21,44	1,77	14,61	10,13	10,01	849
4e Afdeling	20,34	6,97	16,50	40,83	3,70	11,66	703
5e Afdeling	3,42	27,21	9,34	13,29	32,06	14,67	2 249
6e Afdeling	0,08	52,88	3,45	6,09	18,22	19,28	5 274
7e Afdeling	0,06	16,65	9,39	31,24	20,90	21,76	3 345
8e Afdeling	47,95	28,42	4,51	7,40	8,18	3,53	1 418
9e Afdeling	43,26	37,26	6,74	6,37	2,97	3,40	1 648
10e Afdeling	15,05	69,11	4,31	2,11	7,32	2,11	997
11e Afdeling	35,45	29,48	9,48	4,76	5,71	15,13	1 910
12e Afdeling	25,46	24,00	30,19	7,50	6,14	6,72	1 921
13e Afdeling	0,43	40,96	19,57	7,55	2,66	28,83	940
14e Afdeling	0,00	5,20	20,35	4,21	2,75	67,48	1 307
15e Afdeling	2,09	55,28	21,44	10,12	10,18	0,89	3 153
16e Afdeling	0,12	22,32	38,01	22,01	8,31	9,24	5 175
18e Afdeling	0,20	2,78	18,27	27,75	35,58	15,42	4 396
19e Afdeling	0,22	10,35	17,16	21,04	22,86	28,56	4 492
21e Afdeling	1,25	36,29	16,99	26,44	10,37	8,66	1 524
22e Afdeling	0,33	7,72	20,96	37,34	25,32	8,33	3 302
ETTERBEEK	0,91	33,14	20,93	22,66	13,11	9,26	14 268
1e Afdeling	1,71	36,26	13,20	18,05	19,08	11,70	4 145
2e Afdeling	0,40	21,55	24,87	36,67	8,65	7,86	3 526
3e Afdeling	0,20	27,38	26,30	22,95	12,67	10,51	4 997
4e Afdeling	2,19	68,56	15,50	2,81	8,81	2,13	1 600
EVERE	0,18	6,71	16,58	17,27	24,51	34,75	10 275
1e Afdeling	0,45	16,61	24,04	16,61	12,23	30,05	3 082
2e Afdeling	0,06	2,46	13,39	17,56	29,77	36,77	7 193
VORST	0,61	24,36	25,69	18,37	20,03	10,94	15 153
1e Afdeling	0,18	40,82	38,86	8,73	6,51	4,91	3 873
2e Afdeling	1,81	17,88	16,22	15,01	10,63	38,44	1 985

GEBIEDSOMSCHRIJVINGEN	Aantal gebouwen - uitsplitsing in % naar de bouwperiode						Totaal aantal
	Voor 1875	Van 1875 tot 1918	Van 1919 tot 1945	Van 1946 tot 1961	Van 1962 tot 1970	Na 1970	
3e Afdeling	0,34	16,12	21,08	20,67	33,38	8,41	7 301
4e Afdeling	1,25	29,04	26,43	32,00	6,77	4,51	1 994
GANSHOREN	0,37	6,47	13,38	26,51	37,31	15,97	7 579
1e Afdeling	0,53	5,78	12,35	28,27	36,32	16,73	3 926
2e Afdeling	0,19	7,20	14,48	24,61	38,38	15,14	3 653
ELSENE	5,69	35,56	14,56	22,11	11,64	10,44	27 622
1e Afdeling	35,51	14,05	5,22	12,27	22,21	10,76	4 044
2e Afdeling	3,79	63,20	5,91	8,64	3,54	14,92	2 742
3e Afdeling	0,11	60,78	14,33	12,93	6,04	5,80	4 500
4e Afdeling	0,24	31,82	28,32	24,09	11,87	3,65	2 055
5e Afdeling	0,30	21,55	18,93	42,08	10,44	6,70	4 385
6e Afdeling	0,15	9,55	9,46	43,59	16,08	21,16	3 246
7e Afdeling	0,05	43,28	19,34	15,58	10,90	10,86	6 650
JETTE	1,07	14,38	21,70	16,11	19,69	27,06	13 329
1e Afdeling	0,30	4,95	7,81	13,32	27,66	45,96	5 925
3e Afdeling	2,33	27,60	25,43	13,83	12,93	17,89	3 913
4e Afdeling	0,95	15,58	41,08	23,40	13,72	5,27	3 491
KOEKELBERG	1,11	22,47	16,35	24,13	25,43	10,50	5 113
1e Afdeling	0,00	0,05	9,46	40,84	31,28	18,37	2 145
2e Afdeling	1,92	38,68	21,33	12,06	21,19	4,82	2 968
SINT-JANS-MOLENBEEK	1,15	30,99	13,83	11,90	23,55	18,58	19 823
1e Afdeling	1,77	58,77	20,19	5,40	12,46	1,39	3 442
2e Afdeling	3,96	78,47	11,27	3,25	2,34	0,71	1 969
3e Afdeling	2,51	54,69	19,27	4,27	6,72	12,54	3 348
4e Afdeling	0,06	1,02	5,66	12,99	40,23	40,04	6 873
6e Afdeling	0,02	16,08	18,87	25,58	28,70	10,74	4 191
SINT-GILLIS	1,29	62,74	9,27	7,34	9,40	9,95	11 766
1e Afdeling	0,94	55,78	8,54	8,40	11,98	14,36	7 345
2e Afdeling	1,88	74,30	10,50	5,59	5,11	2,62	4 421
SINT-JOOST-TEN-NODE	11,46	46,12	4,76	14,61	17,81	5,24	6 203
1e Afdeling	15,69	33,91	4,11	24,57	10,96	10,75	2 409
2e Afdeling	8,78	53,87	5,17	8,28	22,17	1,74	3 794
SCHAARBEEK	6,10	34,60	23,22	12,60	13,74	9,74	29 841
1e Afdeling	0,37	44,72	36,19	7,50	10,10	1,11	2 426
2e Afdeling	0,92	40,34	36,90	9,59	8,99	3,26	2 179
3e Afdeling	0,41	11,45	38,25	9,88	6,18	33,83	3 169
4e Afdeling	0,35	17,74	28,02	19,49	29,63	4,78	4 583
5e Afdeling	0,07	20,77	24,13	17,72	25,47	11,84	4 165
6e Afdeling	8,56	53,46	17 15	10,79	8,36	1,69	5 516
8e Afdeling	32,65	31,28	2,05	2,66	2,05	29,30	1 314
9e Afdeling	41,61	37,07	2,83	10,88	6,46	1,13	882
10e Afdeling	14,90	70,66	4,32	5,56	2,89	1,68	3 221
11e Afdeling	0,42	14,96	25,48	21,84	17,02	20,28	2 386
UKKEL	0,15	5,83	29,06	21,68	19,35	23,93	31 645
1e Afdeling	0,21	5,83	53,39	21,54	10,52	8,51	3 278
2e Afdeling	0,12	5,04	26,89	20,79	20,40	26,76	9 615

GEBIEDSOMSCHRIJVINGEN	Aantal gebouwen - uitsplitsing in % naar de bouwperiode						Totaal aantal
	Vóór 1875	Van 1875 tot 1918	Van 1919 tot 1945	Van 1946 tot 1961	Van 1962 tot 1970	Na 1970	
4e Afdeling	0,18	9,20	33,02	28,20	12,05	17,33	7 616
6e Afdeling	0,22	6,04	23,11	15,66	33,51	21,45	6 736
8e Afdeling	0,00	1,41	17,91	21,64	14,59	44,45	4 400
WATERMAAL-BOSVOORDE	0,44	19,59	27,35	14,97	17,81	19,84	9 845
1e Afdeling	0,09	12,95	29,74	11,09	20,34	25,79	5 689
2e Afdeling	0,91	28,68	24,09	20,28	14,34	11,69	4 156
SINT-LAMBRECHTS-WOLUWE	0,14	6,88	21,42	22,10	27,51	21,96	18 126
1e Afdeling	0,18	4,16	13,52	15,92	27,39	38,83	5 006
2e Afdeling	0,07	5,18	6,71	13,21	54,35	20,48	2 876
3e Afdeling	0,01	9,73	35,06	26,83	13,93	14,43	8 046
4e Afdeling	0,59	4,87	8,74	30,44	42,36	13,01	2 198
SINT-PIETERS-WOLUWE	0,10	7,21	18,49	32,27	27,24	14,69	14 789
1e Afdeling	0,10	12,25	21,38	35,71	18,48	12,07	3 836
2e Afdeling	0,08	8,28	26,27	26,98	16,40	22,00	2 646
3e Afdeling	0,17	5,37	18,14	30,03	29,35	16,95	4 709
4e Afdeling	0,03	3,45	10,17	35,41	41,77	9,17	3 598
Arrondissement HALLE-VILVOORDE							
AFFLIGEM	7,23	11,84	14,51	22,74	17,09	26,59	4 494
1e Afdeling (HEKELGEM)	6,89	14,05	14,64	22,87	18,78	22,77	1 858
2e Afdeling (ESSENE)	3,03	12,02	16,56	19,32	14,96	34,11	1 123
3e Afdeling (TERALFENE)	10,77	8,99	12,82	25,12	16,59	25,71	1 513
ASSE	5,18	13,60	15,38	15,59	22,85	27,40	10 587
1e Afdeling	4,62	20,16	24,87	20,58	14,35	15,42	2 425
2e Afdeling	4,71	18,95	15,26	13,65	18,95	28,48	3 230
3e Afdeling (MOLLEM)	9,91	12,83	16,39	16,14	17,03	27,70	787
4e Afdeling (KOBEGEM)	14,63	7,82	7 14	21,09	14,29	35,03	294
5e Afdeling (RELEGEM)	9,92	9,72	5,16	10,91	20,63	43,65	504
6e Afdeling (ZELLIK)	2,44	4,28	10,23	13,97	36,43	32,66	3 157
7e Afdeling (BEKKERZEEL)	18,95	16,32	17,37	13,68	15,26	18,42	190
BEERSEL	4,08	18,15	19,49	18,46	16,68	23,15	8 950
1e Afdeling (BEERSEL)	1,93	10,12	23,02	23,76	20,29	20,88	2 016
2e Afdeling (ALSEMBERG)	4,97	15,90	7,06	17,78	25,00	29,29	1 912
3e Afdeling (DWORP)	2,86	24,87	18,86	14,09	14,14	25,18	1 994
4e Afdeling (HUIZINGEN)	3,46	18,96	31,00	17 48	10,80	18,30	1 213
5e Afdeling (LOT)	7,27	21,49	21,65	18,73	10,63	20,22	1 815
BEVER	22,28	32,16	13,61	8,23	7,57	16,14	911
Bever	22,28	32,16	13,61	8,23	7,57	16,14	911
DILBEEK	2,51	7,01	16,83	24,07	22,55	27,02	12 889
1e Afdeling	2,04	6,35	15,84	25,19	27,78	22,79	3 668
2e Afdeling	2,75	5,02	21,59	24,89	20,95	24,79	2 033
3e Afdeling (SINT-ULRIKS-KAPELLE)	11,58	12,38	16,72	21,86	15,76	21,70	622
4e Afdeling (GROOT-BIJGAARDEN)	0,67	2,01	12,59	27,59	27,00	30,15	2 541
5e Afdeling (ITTERBEEK)	1,29	9,78	21,71	26,46	14,81	25,95	1 391
6e Afdeling (SCHEPDAAL)	3,46	9,49	15,07	20,70	17,63	33,65	1 792
7e Afdeling (SINT-MARTENS-BODEGEM)	2,73	16,03	18,17	11,52	18,53	33,02	842

GEBIEDSOMSCHRIJVINGEN	Aantal gebouwen - uitsplitsing in % naar de bouwperiode						Totaal aantal
	Voor 1875	Van 1875 tot 1918	Van 1919 tot 1945	Van 1946 tot 1961	Van 1962 tot 1970	Na 1970	
DROGENBOS	0,82	9,74	39,41	16,48	17,71	15,84	1 705
Drogenbos	0,82	9,74	39,41	16,48	17,71	15,84	1 705
GALMAARDEN	8,03	21,54	20,15	13,77	11,71	24,80	3 101
1e Afdeling (GALMAARDEN)	7,71	17,78	16,64	15,26	13,15	29,46	1 232
2e Afdeling (VOLLEZELE)	8,96	27,68	16,01	14,65	9,63	23,07	737
3e Afdeling (TOLLEMBEEK)	7,77	21,64	26,68	11,57	11,48	20,85	1 132
GOOIK	12,41	17,06	15,15	16,61	16,77	22,00	3 095
1e Afdeling (GOOIK)	7,04	20,74	15,90	19,45	18,09	18,77	1 321
2e Afdeling (LEERBEEK)	15,74	6,87	9,76	16,85	19,96	30,82	451
3e Afdeling (KESTER)	27,49	12,22	11,25	11,25	14,15	23,63	622
4e Afdeling (OETINGEN)	6,99	20,97	20,68	15,83	14,55	20,97	701
GRIMBERGEN	3,44	9,36	17,88	19,73	20,62	28,97	11 474
1e Afdeling	7,92	17,19	21,89	8,82	15,84	28,33	1 553
2e Afdeling	2,36	9,82	18,99	20,36	22,01	26,45	1 822
3e Afdeling	1,85	6,67	15,56	19,05	21,96	34,92	1 890
4e Afdeling (STROMBEEK-BEVER)	0,37	6,94	16,93	23,03	23,74	28,99	4 364
5e Afdeling (BEIGEM)	5,05	5,57	21,25	25,61	14,63	27,87	574
6e Afdeling (HUMBEEK)	11,72	13,14	16,52	19,20	14,48	24,94	1 271
HALLE	5,37	24,82	21,89	18,82	12,51	16,58	13 214
1e Afdeling	6,03	30,12	19,17	15,06	12,12	17,49	4 110
2e Afdeling	1,82	21,37	33,31	14,90	10,76	17,83	2 798
3e Afdeling	0,45	18,71	18,71	29,37	17,43	15,33	1 566
4e Afdeling (BUIZINGEN)	1,66	18,16	24,78	26,39	14,61	14,41	2 054
5e Afdeling (LEMBEEK)	13,78	28,97	13,81	16,72	10,46	16,27	2 686
HERNE	16,40	28,32	14,18	11,14	12,08	17,88	2 567
1e Afdeling (HERNE)	15,48	25,16	13,24	12,65	11,66	21,81	1 518
2e Afdeling (HERFELINGEN)	16,08	33,40	18,37	9,19	11,69	11,27	479
3e Afdeling (SINT-PIETERS-KAPELLE)	19,12	32,46	13,16	8,77	13,51	12,98	570
HOEILAART	1,70	22,26	32,13	14,03	10,02	19,86	4 712
Hoeilaart	1,70	22,26	32,13	14,03	10,02	19,86	4 712
KAMPENHOUT	8,41	14,79	18,87	19,00	13,82	25,11	3 684
1e Afdeling (KAMPENHOUT)	8,03	16,11	20,45	20,34	10,65	24,41	1 868
2e Afdeling (BUKEN)	13,07	21,59	22,16	15,91	14,20	13,07	176
3e Afdeling (NEDEROKKERZEEL)	12,48	21,21	19,61	12,66	15,15	18,89	561
4e Afdeling (BERG)	6,21	8,06	15,20	20,48	18,54	31,51	1 079
KAPELLE-OP-DEN-BOS	3,17	10,52	19,76	24,14	15,78	26,64	2 966
1e Afdeling (KAPELLE-OP-DEN-BOS)	0,55	9,34	22,08	26,91	16,31	24,82	1 821
2e Afdeling (NIEUWENRODE)	8,07	14,45	17,82	18,82	12,44	28,40	595
3e Afdeling (RAMSDONK)	6,55	10,18	14,18	20,73	17,64	30,73	550
KRAAINEM	1,54	4,75	12,23	35,12	25,11	21,25	4 277
Kraainem	1,54	4,75	12,23	35,12	25,11	21,25	4 277
LENNIK	11,17	13,88	16,46	17,15	17,90	23,44	2 910
1e Afdeling (SINT-KWINTENS-LENNIK)	5,08	16,57	21,42	20,38	16,01	20,54	1 811
2e Afdeling (SINT-MARTENS-LENNIK)	19,75	8,88	8,15	12,96	21,84	28,42	957
3e Afdeling (GAASBEEK)	30,99	13,38	9,15	4,23	15,49	26,76	142

GEBIEDSOMSCHRIJVINGEN	Aantal gebouwen - uitsplitsing in % naar de bouwperiode						Totaal aantal
	Voór 1875	Van 1875 tot 1918	Van 1919 tot 1945	Van 1946 tot 1961	Van 1962 tot 1970	Na 1970	
LIEDEKERKE	1,22	9,99	18,19	27,12	16,11	27,37	4 344
1e Afdeling	1,66	13,10	23,80	32,51	13,85	15,08	1 870
2e Afdeling	0,89	7,64	13,95	23,04	17,83	36,66	2 474
LINKEBEEK	1,36	21,68	20,76	17,50	20,82	17,88	1 840
Linkebeek	1,36	21,68	20,76	17,50	20,82	17,88	1 840
LONDERZEEL	3,90	15,69	18,90	20,35	14,81	26,35	6 099
1e Afdeling (LONDERZEEL)	2,76	14,04	19,84	18,28	15,86	29,21	3 845
2e Afdeling (MALDEREN)	6,76	15,03	18,45	28,70	13,06	18,00	1 317
3e Afdeling (STEENHUFFEL)	4,59	23,37	15,69	17,08	12,91	26,36	937
MACHELEN	2,17	17,50	27,87	19,55	14,93	17,98	4 567
1e Afdeling (MACHELEN)	1,63	11,26	37,70	17,73	11,81	19,87	2 753
2e Afdeling (DIEGEM)	2,98	26,96	12,95	22,33	19,68	15,10	1 814
MEISE	5,65	8,06	10,36	20,08	18,31	37,54	5 881
1e Afdeling (MEISE)	6,25	5,63	8,60	21,10	22,09	36,32	2 734
2e Afdeling (WOLVERTEM)	5,12	10,17	11,88	19,19	15,03	38,61	3 147
MERCHTEM	4,26	11,07	20,61	18,96	16,11	28,99	4 905
1e Afdeling	1,37	10,84	24,49	17,56	18,06	27,67	1 384
2e Afdeling	2,82	9,91	21,99	21,35	14,73	29,21	2 342
3e Afdeling (BRUSSEGEM)	10,95	15,30	14,24	16,79	15,09	27,63	941
4e Afdeling (HAMME)	8,82	7,14	9,66	12,18	22,27	39,92	238
OPWIJK	4,58	11,64	22,53	21,07	14,46	25,71	4 371
1e Afdeling	3,08	11,50	23,68	22,56	13,02	26,16	2 504
2e Afdeling	4,64	10,41	22,43	20,89	17,65	23,98	1 422
3e Afdeling (MAZENZELE)	12,81	16,40	16,40	13,26	12,36	28,76	445
OVERIJSE	3,07	12,57	18,29	19,20	18,42	28,45	10 691
1e Afdeling	1,78	7,14	11,86	16,79	26,81	35,62	3 431
2e Afdeling	3,04	14,62	23,08	23,36	13,39	22,51	1 053
3e Afdeling	2,45	14,28	18,94	19,39	20,69	24,25	1 996
4e Afdeling	3,58	13,47	20,23	20,23	13,19	29,31	2 487
6e Afdeling	5,63	18,85	24,59	19,78	9,69	21,46	1 724
PEPINGEN	16,33	25,31	14,87	10,18	10,58	22,74	1 513
1e Afdeling (PEPINGEN)	8,10	31,64	17,14	9,60	10,73	22,79	531
2e Afdeling (ELINGEN)	21,67	25,00	4,17	9,17	11,67	28,33	120
3e Afdeling (BEERT)	30,11	10,22	9,14	9,68	6,99	33,87	186
4e Afdeling (BELLINGEN)	20,21	15,68	17,77	9,76	10,10	26,48	287
5e Afdeling (BOGAARDEN)	20,00	25,63	16,88	8,75	11,88	16,88	160
6e Afdeling (HEIKRUIS)	13,97	34,93	14,85	13,97	12,23	10,04	229
ROOSDAAL	14,94	12,90	16,12	18,77	16,32	20,95	3 628
1e Afdeling (PAMEL)	16,33	11,43	19,09	19,04	14,60	19,50	1 959
2e Afdeling (STRIJTEM)	13,57	9,88	13,18	19,77	23,64	19,96	516
3e Afdeling (ONZE-LIEVE- VROUW-LOMBEEK)	20,51	10,60	11,29	9,68	15,90	32,03	434
4e Afdeling (BORCHTLOMBEEK)	8,76	20,45	13,07	22,81	15,99	18,92	719
SINT-GENESIUS-RODE	1,80	8,56	22,94	24,12	17,74	24,84	6 448
1e Afdeling	2,75	11,54	27,65	20,43	14,26	23,38	3 892
2e Afdeling	0,35	4,03	15,77	29,73	23,04	27,07	2 556

GEBIEDSOMSCHRIJVINGEN	Aantal gebouwen - uitsplitsing in % naar de bouwperiode						Totaal aantal
	Voor 1875	Van 1875 tot 1918	Van 1919 tot 1945	Van 1946 tot 1961	Van 1962 tot 1970	Na 1970	
SINT-PIETERS-LEEUEW	2,76	17,12	20,63	22,19	15,80	21,51	10 394
1e Afdeling	2,41	4,17	27,25	34,71	12,91	18,54	2 734
2e Afdeling	0,56	10,21	23,05	25,69	14,99	25,50	2 655
3e Afdeling	4,40	22,28	17,96	15,13	15,95	24,29	1 342
4e Afdeling (OUDENAKEN)	26,42	23,58	3,77	4,72	15,09	26,42	106
5e Afdeling (SINT-LAUREINS-BERCHEM)	17,39	13,91	9,57	10,43	16,52	32,17	115
6e Afdeling (VLEZENBEEK)	4,29	16,51	12,02	17,46	15,94	33,78	1 048
7e Afdeling (RUISBROEK)	2,26	36,80	16,92	11,36	19,84	12,82	2 394
STEENOKKERZEEL	4,58	13,90	14,06	19,91	16,29	31,26	3 756
1e Afdeling (STEENOKKERZEEL)	3,76	14,48	11,37	17,28	20,44	32,67	1 996
2e Afdeling (MELSBROEK)	4,33	11,01	19,09	27,63	12,76	25,18	854
3e Afdeling (PERK)	6,62	15,34	15,23	18,43	10,49	33,89	906
TERNAT	7,84	17,78	14,97	18,34	15,53	25,53	4 770
1e Afdeling (TERNAT)	7,72	21,07	15,83	14,14	15,28	25,96	2 022
2e Afdeling (WAMBEEK)	8,85	18,86	14,09	17,23	16,07	24,91	859
3e Afdeling (SINT-KATHERINA- LOMBEEK)	7,52	13,76	14,45	23,35	15,56	25,36	1 889
VILVOORDE	3,84	18,87	24,83	25,24	15,20	12,02	12 861
1e Afdeling	0,31	3,72	6,33	53,89	27,16	8,59	2 607
2e Afdeling	14,66	36,94	19,47	13,46	8,16	7,31	2 244
3e Afdeling	1,19	18,15	36,68	19,24	8,49	16,26	4 133
4e Afdeling	0,83	25,78	45,22	18,71	4,37	5,09	962
5e Afdeling	4,06	16,92	17,75	20,16	26,84	14,26	2 068
6e Afdeling (PEUTIE)	1,89	18,06	32,23	17,36	13,70	16,77	847
WEMMEL	2,36	4,59	22,05	27,89	19,69	23,43	4 622
1e Afdeling	2,91	4,83	11,79	23,15	22,22	35,11	1 823
2e Afdeling	2,00	4,43	28,72	30,98	18,04	15,83	2 799
WEZEMBEEK-OPPEM	0,46	3,92	16,24	36,86	15,47	27,05	4 569
1e Afdeling	0,31	3,73	12,19	35,36	16,69	31,71	2 223
2e Afdeling	0,60	4,09	20,08	38,28	14,32	22,63	2 346
ZAVENTEM	3,15	13,04	13,87	19,42	19,73	30,78	10 748
1e Afdeling	1,29	21,51	26,09	18,59	21,45	11,07	3 017
2e Afdeling	6,50	12,13	5,97	17,02	29,22	29,16	1 492
3e Afdeling (NOSSEGEM)	4,62	13,35	17,04	20,53	15,50	28,95	974
4e Afdeling (STERREBEEK)	3,25	10,22	12,28	23,51	25,83	24,91	2 369
5e Afdeling (SINT-STEVENS-WOLUWE)	2,80	6,91	5,46	17,78	9,50	57,56	2 896
ZEMST	2,61	12,92	22,23	25,56	14,17	22,51	7 037
1e Afdeling (ZEMST)	4,96	18,93	22,79	13,73	11,66	27,93	1 733
2e Afdeling (HOFSTADE)	1,31	11,08	23,09	27,63	13,75	23,15	1 607
3e Afdeling (WEERDE)	2,52	11,39	27,81	32,32	13,38	12,58	755
4e Afdeling (ELEWIJT)	1,94	8,63	15,74	30,71	17,56	25,43	1 703
5e Afdeling (EPPEGEM)	2,02	13,72	25,83	28,25	14,04	16,14	1 239
Arrondissement LEUVEN							
AARSCHOT	3,31	8,95	18,02	28,14	19,22	22,37	11 064
1e Afdeling	1,02	4,68	14,60	27,70	20,42	31,58	2 733
2e Afdeling	2,61	17,39	26,25	31,34	11,27	11,14	2 990
3e Afdeling (LANGDORP 1e Afd.)	3,09	4,97	17,46	21,88	26,96	25,64	905

GEBIEDSOMSCHRIJVINGEN	Aantal gebouwen - uitsplitsing in % naar de bouwperiode						Totaal aantal
	Vóór 1875	Van 1875 tot 1918	Van 1919 tot 1945	Van 1946 tot 1961	Van 1962 tot 1970	Na 1970	
4e Afdeling (LANGDORP 2e Afd.)	4,51	3,38	11,49	26,54	27,04	27,04	1 775
5e Afdeling (RILLAAR)	4,86	8,01	16,69	29,56	18,66	22,22	1 935
6e Afdeling (GELRODE)	7,99	11,29	17,22	24,52	20,11	18,87	726
BEGIJNENDIJK	4,63	8,53	13,38	27,67	19,33	26,47	3 177
1e Afdeling (BEGIJNENDIJK)	5,08	5,02	13,60	29,56	19,59	27,15	1 654
2e Afdeling (BETEKOM)	4,14	12,34	13,13	25,61	19,04	25,74	1 523
BEKKEVOORT	5,86	12,13	18,43	22,46	20,27	20,85	2 235
1e Afdeling (BEKKEVOORT)	5,41	10,23	17,22	23,63	20,38	23,13	1 202
2e Afdeling (ASSENT)	5,06	15,51	17,71	21,25	23,95	16,53	593
3e Afdeling (MOLENBEEK-WERSBEEK)	8,18	12,73	22,73	20,91	15,00	20,45	440
BERTEM	11,65	15,99	13,68	20,51	14,67	23,50	3 115
1e Afdeling (BERTEM)	12,59	13,90	14,11	21,13	15,00	23,26	1 453
2e Afdeling (KORBEEK-DIJLE)	31,00	10,67	15,00	17,00	12,00	14,33	300
3e Afdeling (LEEFDAAL)	6,39	19,38	12,92	20,63	14,90	25,77	1 362
BIERBEEK	9,89	14,68	18,17	17,13	12,14	27,99	2 983
1e Afdeling (BIERBEEK)	18,05	14,00	17,26	15,29	14,00	21,40	1 014
2e Afdeling (KORBEEK-LO)	1,11	11,18	17,62	16,41	11,38	42,30	993
3e Afdeling (LOVENJOEL)	10,39	11,18	24,88	23,15	10,39	20,00	635
4e Afdeling (OPVELP)	10,26	33,43	9,97	13,49	12,02	20,82	341
BOORTMEERBEEK	2,31	11,94	19,95	22,00	17,34	26,46	3 945
1e Afdeling (BOORTMEERBEEK)	1,69	12,71	23,48	24,35	17,05	20,72	2 070
2e Afdeling (HEVER)	2,99	11,09	16,05	19,41	17,65	32,80	1 875
BOUTERSEM	9,59	15,52	19,13	20,63	13,65	21,48	2 681
1e Afdeling	4,26	15,66	21,30	25,81	12,53	20,43	798
2e Afdeling (VERTRIJK)	12,72	18,79	18,50	18,79	12,72	18,50	346
3e Afdeling (ROOSBEEK)	7,41	9,41	16,36	22,22	18,52	26,08	648
4e Afdeling (KERKOM)	9,13	18,26	18,04	15,14	15,37	24,05	449
5e Afdeling (WILLEBRINGEN)	16,24	21,37	23,50	14,53	7,26	17,09	234
6e Afdeling (NEERVELP)	25,24	16,02	17,96	17,48	7,77	15,53	206
DIEST	13,61	8,68	12,58	21,91	17,60	25,61	8 488
1e Afdeling	25,32	11,35	13,60	23,90	12,58	13,24	3 602
2e Afdeling (WEBBekom)	3,46	4,50	7,61	12,57	19,26	52,60	867
3e Afdeling (deel KAGGEVINNE)	4,84	7,64	14,98	26,37	21,84	24,34	641
4e Afdeling (MOLENSTEDe)	6,22	9,28	9,86	26,60	21,24	26,79	1 045
5e Afdeling (SCHAFFEN)	5,52	6,64	14,23	19,69	22,54	31,38	1 686
6e Afdeling (DEURNE)	3,71	4,79	11,28	17,16	20,40	42,66	647
GEETBETS	8,32	14,18	14,57	24,42	14,97	23,54	2 285
1e Afdeling (GEETBETS)	7,74	15,22	17,63	24,08	12,12	23,22	1 163
2e Afdeling (RUMMEN)	8,62	13,48	9,94	24,20	18,12	25,64	905
3e Afdeling (GRAZEN)	10,14	11,52	17,51	27,19	17,05	16,59	217
GLABBEEK	4,80	14,40	22,45	23,84	14,61	19,89	1 875
1e Afdeling (GLABBEEK-ZUURBEMDE)	3,60	19,28	19,70	25,21	17,16	15,04	472
2e Afdeling (ATTENRODE)	5,03	14,50	24,56	19,23	15,68	21,01	338
3e Afdeling (BUNSBEK)	4,72	12,48	25,11	22,53	12,18	22,98	657
4e Afdeling (KAPellen)	6,13	11,76	19,61	28,19	14,71	19,61	408

GEBIEDSOMSCHRIJVINGEN	Aantal gebouwen - uitsplitsing in % naar de bouwperiode						Totaal aantal
	Voor 1875	Van 1875 tot 1918	Van 1919 tot 1945	Van 1946 tot 1961	Van 1962 tot 1970	Na 1970	
HAACHT	6,29	12,86	18,03	20,70	16,72	25,40	4 720
1e Afdeling (HAACHT)	3,02	10,83	18,69	20,82	18,55	28,10	2 253
2e Afdeling (TILDONK)	8,15	17,42	16,37	17,66	12,42	27,98	1 240
3e Afdeling (WESPELAAR)	10,43	11,98	18,50	23,55	17,69	17,85	1 227
HERENT	3,38	13,96	19,81	17,97	20,21	24,67	6 210
2e Afdeling	4,70	18,12	22,04	15,32	22,15	17,67	894
3e Afdeling	1,68	13,11	20,75	20,19	19,23	25,03	2 501
4e Afdeling (WINKSELE)	5,07	12,28	14,66	13,74	26,86	27,40	1 303
5e Afdeling (VELTEM-BEISEM)	3,97	14,35	21,36	19,51	14,95	25,86	1 512
HOEGAARDEN	22,66	23,66	15,81	16,38	8,81	12,68	2 485
1e Afdeling (HOEGAARDEN)	20,77	23,27	16,53	17,84	9,52	12,07	1 839
2e Afdeling (MELDERT)	22,75	25,00	16,01	12,64	7,58	16,01	356
3e Afdeling (OUTGAARDEN)	34,48	24,48	11,03	11,72	5,86	12,41	290
HOLSBEEK	6,27	12,04	19,58	20,77	15,72	25,63	3 207
1e Afdeling (HOLSBEEK)	6,55	9,00	19,27	23,81	14,88	26,49	1 344
2e Afdeling (KORTRIJK-DUTSEL)	3,17	18,25	23,84	23,09	11,55	20,11	537
3e Afdeling (NIEUWRODE)	8,72	8,72	17,66	17,02	20,32	27,55	940
4e Afdeling (SINT-PIETERS-RODE)	3,63	22,02	19,43	16,06	13,21	25,65	386
HULDENBERG	16,06	6,54	18,78	25,49	13,84	19,29	4 053
1e Afdeling (HULDENBERG)	12,61	7,30	17,92	26,96	14,20	21,02	1 261
2e Afdeling (LOONBEEK)	11,11	4,44	18,38	33,54	10,10	22,42	495
3e Afdeling (NEERIJSE)	19,52	7,05	21,41	20,40	11,96	19,65	794
4e Afdeling (SINT-AGATHA-RODE)	21,61	7,04	14,41	20,60	15,58	20,77	597
5e Afdeling (OTTENBURG)	16,89	5,85	20,75	26,71	15,89	13,91	906
KEERBERGEN	6,19	3,17	12,58	24,48	17,82	35,77	3 783
1e Afdeling	6,73	3,57	11,50	25,00	19,88	33,33	2 244
2e Afdeling	5,39	2,60	14,17	23,72	14,81	39,31	1 539
KORTENAKEN	9,64	12,71	16,63	22,93	16,29	21,81	2 935
1e Afdeling (KORTENAKEN)	8,30	9,77	16,02	28,30	15,57	22,05	880
2e Afdeling (RANSBERG)	11,67	15,67	15,67	21,67	17,33	18,00	300
3e Afdeling (HOELEDEN)	9,00	15,27	11,58	20,90	19,13	24,12	622
4e Afdeling (KERSBEEK-MISKOM)	10,84	14,52	20,04	17,59	13,50	23,52	489
5e Afdeling (WAANRODE)	10,25	11,49	20,19	22,20	16,15	19,72	644
KORTENBERG	3,87	16,10	16,93	16,26	16,38	30,46	5 890
1e Afdeling (KORTENBERG)	2,28	16,63	22,38	19,75	15,30	23,66	2 020
2e Afdeling (ERPS-KWERPS)	3,16	17,43	14,97	16,52	18,63	29,28	1 991
3e Afdeling (MEERBEEK)	4,48	9,49	15,28	14,49	15,94	40,32	759
4e Afdeling (EVERBERG)	7,59	17,23	11,70	10,71	14,64	38,13	1 120
LANDEN	9,44	21,51	17,76	19,41	11,61	20,27	5 919
1e Afdeling	5,79	18,06	13,39	19,98	13,89	28,90	2 592
2e Afdeling (RUMSDORP)	14,89	13,83	25,53	21,28	14,89	9,57	94
3e Afdeling (WALSHOUTEM)	10,96	27,92	20,32	18,57	10,23	11,99	684
4e Afdeling (WAASMONT)	16,92	32,69	23,46	13,46	6,54	6,92	260
5e Afdeling (WALSSETS)	7,09	27,66	31,21	17,02	10,64	6,38	141
6e Afdeling (WEZEREN)	11,90	40,48	9,52	23,81	2,38	11,90	42
7e Afdeling (NEERWINDEN)	12,60	15,82	30,83	19,30	7,24	14,21	373
8e Afdeling (WANGE)	11,46	20,83	15,63	18,75	13,54	19,79	96

GEBIEDSOMSCHRIJVINGEN	Aantal gebouwen - uitsplitsing in % naar de bouwperiode						Totaal aantal
	Vóór 1875	Van 1875 tot 1918	Van 1919 tot 1945	Van 1946 tot 1961	Van 1962 tot 1970	Na 1970	
9e Afdeling (ELIKSEM)	5,88	27,21	16,18	17,65	8,82	24,26	136
10e Afdeling (EZEMAAL)	4,02	25,63	14,57	28,64	14,07	13,07	199
11e Afdeling (LAAR)	21,74	35,87	8,70	19,02	4,89	9,78	184
12e Afdeling (OVERWINDEN)	14,75	12,44	25,81	26,27	10,14	10,60	217
13e Afdeling (ATTENHOVEN)	11,31	23,15	18,57	18,44	10,50	18,03	743
14e Afdeling (NEERLANDEN)	19,62	17,72	25,95	9,49	13,29	13,92	158
LEUVEN	8,53	15,38	18,07	19,48	15,73	22,82	38 110
1e Afdeling	19,09	15,23	16,52	11,01	17,90	20,25	2 252
2e Afdeling	30,92	19,50	9,51	8,36	10,70	21,01	5 384
4e Afdeling	18,80	18,57	12,85	8,33	19,35	22,10	3 602
5e Afdeling	9,45	29,72	17,47	9,76	13,99	19,60	2 581
6e Afdeling (WILSELE)	0,98	10,57	24,21	29,96	16,08	18,20	3 358
7e Afdeling (KESSEL-LO 1e Afd.)	1,21	10,04	18,38	22,46	13,85	34,05	1 812
8e Afdeling (KESSEL-LO 2e Afd.)	1,68	8,68	19,50	50,55	9,46	10,12	2 441
9e Afdeling (KESSEL-LO 3e Afd.)	0,61	8,28	28,18	31,01	19,23	12,68	4 914
10e Afdeling (HEVERLEE 1e Afd.)	1,02	7,97	13,90	29,75	17,12	30,25	1 180
11e Afdeling (HEVERLEE 2e Afd.)	0,41	4,11	8,02	12,17	22,78	52,51	2 432
12e Afdeling (HEVERLEE 3e Afd.)	1,22	22,15	23,02	12,57	11,73	29,30	3 119
13e Afdeling (HEVERLEE 4e Afd.)	0,69	19,53	16,09	23,94	17,73	22,02	2 448
14e Afdeling (deel HAASRODE + deel KORBEEK-LO)	0,59	13,89	21,97	11,62	21,38	30,56	1 188
15e Afdeling (HERENT 1e Afd.)	1,64	25,02	24,87	17,16	12,79	18,51	1 399
LINTER	6,17	17,40	21,91	22,02	13,58	18,92	2 643
1e Afdeling (DRIESLINTER)	1,96	18,72	27,81	18,89	15,33	17,29	561
2e Afdeling (NEERLINTER)	4,11	19,68	19,86	22,72	16,99	16,64	559
3e Afdeling (ORSMAAL-GUSSENHOVEN)	9,85	16,92	23,08	20,62	8,92	20,62	325
4e Afdeling (MELKWEZER)	7,65	25,14	21,31	13,11	14,21	18,58	183
5e Afdeling (NEERHESPEN)	16,76	17,34	24,28	17,92	12,72	10,98	173
6e Afdeling (OVERHESPEN)	17,89	16,06	11,01	18,81	8,26	27,98	218
7e Afdeling (WOMMERSOM)	2,40	12,66	21,15	29,81	13,30	20,67	624
LUBBEEK	4,61	11,42	16,22	19,38	17,42	30,95	4 272
1e Afdeling (LUBBEEK)	7,45	13,50	17,03	25,43	17,76	18,82	1 785
2e Afdeling (BINKOM)	4,62	12,85	27,71	20,08	16,67	18,07	498
3e Afdeling (PELLENBERG)	2,62	10,31	18,66	18,17	15,06	35,19	611
4e Afdeling (LINDEN)	1,81	8,71	9,94	11,83	18,29	49,42	1 378
OUD-HEVERLEE	11,61	7,04	14,83	18,45	17,59	30,47	3 479
1e Afdeling (OUD-HEVERLEE)	12,11	4,40	14,04	20,83	20,73	27,89	1 090
2e Afdeling (VAALBEEK)	13,51	11,49	11,49	25,68	16,22	21,62	148
3e Afdeling (BLANDEN)	7,16	5,10	14,05	17,63	15,15	40,91	726
4e Afdeling (HAASRODE)	10,70	11,06	15,87	14,78	20,67	26,92	832
5e Afdeling (SINT-JORIS-WEERT)	16,25	7,47	16,40	18,45	11,71	29,72	683
ROTSELAAR	5,13	8,98	16,85	23,46	19,82	25,77	5 146
1e Afdeling (ROTSELAAR)	4,81	9,74	17,29	26,57	15,29	26,30	2 597
2e Afdeling (WERCHTER)	3,96	9,01	15,07	19,78	29,12	23,06	1 188
3e Afdeling (WEZEMAAL)	6,76	7,49	17,56	20,72	20,35	27,11	1 361
SCHERPENHEUVEL-ZICHEM	6,14	8,35	16,97	26,85	17,44	24,24	8 696
1e Afdeling (SCHERPENHEUVEL)	12,18	8,98	17,01	26,74	11,77	23,31	2 651
2e Afdeling (ZICHEM)	3,32	7,30	18,34	25,56	18,65	26,84	2 563
3e Afdeling (MESSELBROEK)	5,54	12,03	12,34	21,36	25,63	23,10	632

GEBIEDSOMSCHRIJVINGEN	Aantal gebouwen - uitsplitsing in % naar de bouwperiode						Totaal aantal
	Voor 1875	Van 1875 tot 1918	Van 1919 tot 1945	Van 1946 tot 1961	Van 1962 tot 1970	Na 1970	
4e Afdeling (TESTELT)	3,06	6,87	13,15	28,70	24,98	23,24	1 209
5e Afdeling (AVERBODE)	2,94	7,35	20,05	31,50	15,25	22,91	1 292
6e Afdeling (deel KAGGEVINNE)	4,58	13,47	16,91	23,50	18,91	22,64	349
TERVUREN	3,58	15,99	15,21	20,58	17,03	27,61	7 647
1e Afdeling	0,97	4,87	4,17	22,78	21,21	46,00	1 848
2e Afdeling	4,33	25,13	16,10	17,35	17,84	19,25	3 211
3e Afdeling (VOSSEM)	3,15	11,58	17,55	20,53	12,18	35,01	1 174
4e Afdeling (DUISBURG)	5,66	13,44	25,67	25,11	13,72	16,41	1 414
TIELT-WINGE	4,81	7,44	21,06	20,78	17,95	27,96	3 576
1e Afdeling (TIELT)	5,49	9,09	16,92	26,33	17,68	24,49	1 584
2e Afdeling (HOUWAART)	9,56	9,23	16,28	15,77	18,46	30,70	596
3e Afdeling (MEENSEL-KIEZEGEM)	5,20	13,24	17,49	20,09	21,75	22,22	423
4e Afdeling (SINT-JORIS-WINGE)	0,62	1,13	32,27	15,11	16,44	34,43	973
TIENEN	12,04	17,52	21,55	18,37	13,09	17,43	14 211
1e Afdeling	3,52	16,36	25,04	20,60	17,52	16,96	2 500
2e Afdeling	11,44	28,38	25,75	20,54	9,40	4,49	2 361
3e Afdeling	26,37	17,00	20,37	11,32	10,42	14,51	3 329
4e Afdeling	6,78	11,48	16,70	21,27	12,59	31,18	1 533
5e Afdeling (OORBEEK)	7,23	13,22	12,47	22,44	22,44	22,19	401
6e Afdeling (BOST)	9,24	7,76	19,80	24,42	11,72	27,06	606
7e Afdeling (KUMTICH)	6,48	21,73	16,72	14,90	12,74	27,42	879
8e Afdeling (VISSENAKEN)	6,00	15,80	24,20	14,60	12,20	27,20	500
9e Afdeling (SINT-MARGRIETE-HOUTEM)	6,23	8,52	16,39	24,59	23,93	20,33	305
10e Afdeling (OPLINTER)	2,21	13,60	25,12	25,86	16,79	16,42	816
11e Afdeling (HAKENDOVER)	14,96	11,86	20,99	20,99	13,87	17,34	548
12e Afdeling (GOETSENHOVEN)	18,48	22,40	20,09	14,78	9,24	15,01	433
TREMELO	2,52	6,84	12,71	27,36	19,17	31,40	4 532
1e Afdeling (TREMELO)	1,60	7,00	13,17	29,11	19,03	30,10	2 628
2e Afdeling (BAAL)	3,78	6,62	12,08	24,95	19,38	33,19	1 904
ZOUTLEEUW	9,57	17,15	19,84	19,33	14,69	19,42	3 084
1e Afdeling	12,54	19,64	18,16	19,25	14,71	15,70	1 013
2e Afdeling (HELEN-BOS)	9,09	18,18	11,36	15,34	17,61	28,41	176
3e Afdeling (HALLE-BOOIENHOVEN)	6,04	18,64	24,54	16,67	12,73	21,39	762
4e Afdeling (DORMAAL)	11,93	13,33	20,00	22,81	9,47	22,46	285
5e Afdeling (BUDINGEN)	8,49	13,92	19,34	21,46	17,57	19,22	848
Arrondissement NIJVEL							
BEVEKOM	23,25	25,08	10,16	14,92	8,79	17,80	2 185
1e Afdeling (BEVEKOM)	27,08	32,08	9,58	15,83	6,39	9,03	720
2e Afdeling (HAMME-MILLE)	18,44	14,47	8,65	16,74	11,63	30,07	705
3e Afdeling (SLUIZEN)	38,84	25,62	14,88	6,61	6,61	7,44	121
4e Afdeling (NODEBAIS)	9,00	46,50	10,50	12,50	8,50	13,00	200
5e Afdeling (DEURNE)	26,88	20,73	12,07	13,90	8,88	17,54	439
EIGENBRAKEL	8,18	16,87	11,19	12,39	15,70	35,67	11 485
1e Afdeling	9,95	23,09	12,27	11,47	13,65	29,56	1 377
2e Afdeling	2,72	13,95	19,25	16,00	13,39	34,69	2 681
3e Afdeling	4,63	13,88	7,81	10,82	25,96	36,90	1 664
4e Afdeling	8,61	19,70	10,35	15,32	17,56	28,46	3 218

GEBIEDSOMSCHRIJVINGEN	Aantal gebouwen - uitsplitsing in % naar de bouwperiode						Totaal aantal
	Vóór 1875	Van 1875 tot 1918	Van 1919 tot 1945	Van 1946 tot 1961	Van 1962 tot 1970	Na 1970	
5e Afdeling (LILLOIS-WITTERZEE)	12,21	11,39	6,97	7,04	11,39	51,01	1 335
6e Afdeling (OPHAIN-BOIS-SEIGNEUR-ISAAC)	17,60	18,84	3,64	5,70	8,84	45,37	1 210
KASTEELBRAKEL	10,05	30,91	15,30	16,04	11,12	16,59	3 255
1e Afdeling (KASTEELBRAKEL)	13,21	29,80	14,20	16,14	11,45	15,19	2 218
2e Afdeling (WOUTERSBRAKEL)	3,28	33,27	17,65	15,81	10,41	19,58	1 037
CHASTRE	27,68	19,23	7,39	5,92	8,20	31,58	1 976
1e Afdeling (CHASTRE-VILLEROUX-BLANMONT)	22,64	17,51	7,55	8,25	10,36	33,70	994
2e Afdeling (CORTIL-NOIRMONT)	27,61	22,49	8,88	4,73	5,72	30,57	507
3e Afdeling (GENTINNES)	44,11	21,67	4,94	2,28	5,32	21,67	263
4e Afdeling (SAINT-GERY)	31,13	16,51	6,13	2,36	7,55	36,32	212
CHAUMONT-GISTOUX	10,37	23,04	8,91	15,01	9,93	32,73	2 951
1e Afdeling (CHAUMONT-GISTOUX)	6,50	23,58	11,89	23,58	9,15	25,30	984
2e Afdeling (BONLEZ)	15,01	17,69	3,75	17,69	18,23	27,61	373
3e Afdeling (CORROY-LE-GRAND)	23,20	31,08	8,33	9,91	6,31	21,17	444
4e Afdeling (DION-LE-MONT)	2,33	13,21	5,70	7,77	10,10	60,88	772
5e Afdeling (DION-LE-VAL)	26,04	28,40	17,75	5,92	8,88	13,02	169
6e Afdeling (LONGUEVILLE)	10,05	44,98	10,05	14,83	6,70	13,40	209
COURT-SAINT-ETIENNE	6,44	22,48	26,91	18,08	10,16	15,94	3 092
Court-Saint-Etienne	6,44	22,48	26,91	18,08	10,16	15,94	3 092
GENEPIEN	22,29	27,09	9,95	12,04	8,25	20,39	5 298
1e Afdeling (GENEPIEN)	40,81	33,12	5,54	6,17	4,28	10,08	794
2e Afdeling (BAISY-THY)	25,27	21,49	6,26	10,80	8,10	28,08	926
3e Afdeling (BOUSVAL)	3,39	15,68	19,66	23,14	14,15	23,98	1 180
4e Afdeling (GLABAIS)	44,55	23,43	4,95	6,60	4,95	15,51	303
5e Afdeling (HOUTAIN-LE-VAL)	32,88	29,04	5,48	11,51	7,12	13,97	365
6e Afdeling (LOUPOIGNE)	15,63	48,44	10,31	7,03	6,41	12,19	640
7e Afdeling (VIEUX-GENAPPE)	18,74	30,60	9,52	9,52	6,44	25,18	683
8e Afdeling (WAYS)	24,57	22,60	6,63	10,81	8,60	26,78	407
GRAVEN	12,89	25,50	12,46	18,02	11,85	19,28	3 941
1e Afdeling (GRAVEN)	15,87	20,23	12,11	20,94	9,79	21,06	1 676
2e Afdeling (EERKEN)	11,68	21,87	11,46	12,53	23,99	18,47	471
3e Afdeling (BIEZ)	7,25	33,23	12,39	20,85	5,74	20,54	331
4e Afdeling (BOSSUT-GOTTECHAIN)	15,07	25,87	9,47	16,13	12,40	21,07	750
5e Afdeling (NETHEN)	7,01	36,33	17,11	15,43	10,94	13,18	713
HELECINE	26,29	24,80	19,19	12,79	6,32	10,61	1 282
1e Afdeling (NEERHEYLISSEM)	21,18	24,67	20,82	15,76	6,86	10,71	831
2e Afdeling (OPHEYLISSEM)	32,38	27,05	17,08	9,25	4,63	9,61	281
3e Afdeling (LINSMEEL)	41,18	21,76	14,71	4,12	6,47	11,76	170
INCOURT	19,12	40,50	9,59	6,75	6,75	17,29	1 585
1e Afdeling (INCOURT)	23,13	42,70	8,19	6,41	6,05	13,52	281
2e Afdeling (GLIMES)	27,48	12,78	4,79	5,11	15,02	34,82	313
3e Afdeling (OPPREBAIS)	22,39	45,87	11,30	5,43	3,26	11,74	460
4e Afdeling (PIETREBAIS)	9,01	48,55	11,34	9,59	5,81	15,70	344
5e Afdeling (ROUX-MIROIR)	9,63	55,61	12,30	8,02	4,28	10,16	187

GEBIEDSOMSCHRIJVINGEN	Aantal gebouwen - uitsplitsing in % naar de bouwperiode						Totaal aantal
	Vóór 1875	Van 1875 tot 1918	Van 1919 tot 1945	Van 1946 tot 1961	Van 1962 tot 1970	Na 1970	
ITTER	25,63	39,52	4,45	7,79	9,35	13,26	2 247
1e Afdeling (ITTER)	35,14	25,11	6,50	7,77	9,76	15,72	1 107
2e Afdeling (HAUT-ITTRE)	29,60	30,94	4,04	9,42	7,17	18,83	223
3e Afdeling (VIRGINAL-SAMME)	13,20	59,00	2,07	7,42	9,38	8,94	917
GELDENAKEN	38,39	22,30	8,02	10,98	5,18	15,13	4 574
1e Afdeling (GELDENAKEN)	35,16	24,35	6,68	11,89	5,15	16,98	2 156
2e Afdeling (DONGELBERG)	41,54	21,03	10,26	12,31	3,08	11,79	195
3e Afdeling (JAUCHELETTE)	43,31	23,62	9,45	7,09	7,09	9,45	127
4e Afdeling (OPGELDENAKEN)	33,64	25,23	5,61	12,15	8,88	14,49	214
5e Afdeling (LATHUY)	43,80	17,77	9,09	16,94	5,37	7,02	242
6e Afdeling (MALEN)	38,26	21,83	8,92	8,92	6,34	15,73	426
7e Afdeling (PETREM)	47,67	22,36	8,35	5,65	3,44	12,53	407
8e Afdeling (SINT-JANS-GEEST)	39,04	16,10	12,67	10,96	4,79	16,44	292
9e Afdeling (SINT-REMIGIUS-GEEST)	47,92	21,35	9,90	7,29	4,69	8,85	192
10e Afdeling (ZITTERT-LUMMEN)	37,46	17,03	8,98	13,31	4,64	18,58	323
TERHULPEN	0,86	34,17	13,23	15,50	11,82	24,42	2 555
Terhulpen	0,86	34,17	13,23	15,50	11,82	24,42	2 555
LASNE	19,07	13,83	8,64	15,05	13,20	30,21	4 605
1e Afdeling (LASNE-CHAPELLE-SAINTE-LAMBERT)	20,33	15,04	8,62	15,19	13,38	27,44	1 323
2e Afdeling (COUTURE-ST-GERMAIN)	3,94	37,42	6,35	11,16	16,19	24,95	457
3e Afdeling (MARANSART)	17,89	25,24	6,07	12,14	8,63	30,03	313
4e Afdeling (OHAIN)	20,10	8,40	9,87	17,71	13,49	30,43	1 985
5e Afdeling (PLANCENOIT)	25,59	4,20	7,68	10,05	11,88	40,59	547
MONT-SAINT-GUIBERT	11,07	29,30	11,94	10,58	9,44	27,67	1 843
1e Afdeling (MONT-SAINT-GUIBERT)	5,22	34,38	15,57	5,85	6,79	32,18	957
2e Afdeling (CORBAIS)	25,38	21,75	4,83	10,57	8,16	29,31	331
3e Afdeling (HEVILLERS)	12,61	25,05	9,91	18,74	14,77	18,92	555
NIJVEL	9,61	24,01	7,97	13,99	12,64	31,77	9 728
1e Afdeling	9,22	23,13	7,58	16,02	8,13	35,94	1 280
2e Afdeling	7,31	26,30	8,18	15,58	13,37	29,25	5 730
3e Afdeling	8,11	19,07	4,22	9,75	14,74	44,11	1 825
4e Afdeling (BAULERS)	19,01	21,67	22,43	10,84	10,84	15,21	526
5e Afdeling (BORNIVAL)	51,59	26,98	0,79	4,76	2,38	13,49	126
6e Afdeling (MONSTREUX)	32,99	19,59	10,31	6,19	7,22	23,71	97
7e Afdeling (THINES)	36,81	12,50	2,08	11,11	16,67	20,83	144
ORP-JAUCHE	35,02	26,62	12,59	8,61	5,45	11,71	2 844
1e Afdeling (ORP-LE-GRAND)	27,36	28,06	17,46	9,90	7,57	9,66	859
2e Afdeling (GETEN)	35,31	26,81	12,84	9,79	5,46	9,79	623
3e Afdeling (FOLX-LES-CAVES)	42,54	24,56	7,89	7,89	0,88	16,23	228
4e Afdeling (ENINES)	43,26	24,16	11,24	3,37	5,62	12,36	178
5e Afdeling (JANDRAIN-JANDRENOUILLE)	35,79	25,63	9,64	8,88	5,33	14,72	394
6e Afdeling (MARILLES)	47,90	22,73	6,64	4,20	6,29	12,24	286
7e Afdeling (NODUWEZ)	32,25	30,43	11,96	10,14	1,81	13,41	276

GEBIEDSOMSCHRIJVINGEN	Aantal gebouwen - uitsplitsing in % naar de bouwperiode						Totaal aantal
	Voor 1875	Van 1875 tot 1918	Van 1919 tot 1945	Van 1946 tot 1961	Van 1962 tot 1970	Na 1970	
OTTIGNIES-LOUVAIN-LA-NEUVE	2,38	8,71	9,60	10,09	8,30	60,92	10 397
1e Afdeling (OTTIGNIES-LOUVAIN- LA-NEUVE 1e Afd.)	0,95	17,09	20,53	20,02	13,25	28,16	2 528
2e Afdeling (CEROUX-MOUSTY)	11,13	14,47	11,80	11,53	15,53	35,53	1 500
3e Afdeling (LIMELETTE)	2,38	10,67	14,28	20,05	13,87	38,75	1 471
4e Afdeling (LIMAL-CORROY-LE-GRAND- WAVER 2e Afd.)	15,00	21,67	13,33	6,67	13,33	30,00	60
5e Afdeling (OTTIGNIES-LOUVAIN- LA-NEUVE 1e Afd.)	0,45	3,20	3,13	2,64	2,98	87,61	2 655
6e Afdeling (OTTIGNIES-LOUVAIN- LA-NEUVE 1e Afd.)	0,00	0,09	0,05	0,05	0,18	99,63	2 183
PERWIJS	26,90	22,63	9,48	14,10	7,42	19,47	2 532
1e Afdeling (PERWIJS)	23,98	20,16	12,42	19,53	8,98	14,92	1 280
2e Afdeling (MALEVES-SAINTE- MARIE-WASTINES)	46,59	18,47	3,21	7,23	3,61	20,88	249
3e Afdeling (ORBAIS)	28,47	19,10	8,33	6,25	6,60	31,25	288
4e Afdeling (THOREMBAIS- LES-BEGUINES)	29,92	31,10	7,09	9,06	3,54	19,29	254
5e Afdeling (THOREMBAIS- SAINT-TROND)	21,69	29,28	6,72	10,41	7,81	24,08	461
RAMILLIES	29,04	29,61	11,59	7,25	6,63	15,88	2 097
1e Afdeling (RAMILLIES-OFFUS)	26,86	34,28	12,72	4,95	7,07	14,13	283
2e Afdeling (AUTRE-EGLISE)	30,25	34,06	14,17	8,17	3,27	10,08	367
3e Afdeling (GEEST-GEROMPONT)	29,39	32,85	12,10	7,49	6,63	11,53	347
4e Afdeling (MONT-SAINT-ANDRE)	25,00	18,47	3,69	4,83	14,49	33,52	352
5e Afdeling (BOMAL)	33,91	33,04	6,96	6,09	4,35	15,65	115
6e Afdeling (GRAND-ROSIERE- HOTMONT)	28,40	29,60	14,80	8,80	5,20	13,20	250
7e Afdeling (HUPPAYE)	31,85	28,20	14,36	9,40	3,92	12,27	383
REBECC	26,07	31,21	11,80	8,22	7,41	15,29	4 101
1e Afdeling (ROOSBEEK)	45,45	19,85	8,36	5,69	6,11	14,52	1 914
2e Afdeling (BIERK)	17,63	20,51	14,24	5,59	7,46	34,58	590
3e Afdeling (QUENAST)	2,68	45,62	17,05	14,61	10,63	9,42	1 232
4e Afdeling (deel SINT-RENELDE)	16,99	59,45	8,22	4,11	3,29	7,95	365
RIXENSART	3,41	15,99	20,88	20,92	17,84	20,96	7 443
1e Afdeling (RIXENSART)	1,29	12,56	21,42	21,76	20,01	22,97	4 123
2e Afdeling (GENVAL)	7,09	21,02	21,60	20,22	14,32	15,75	2 597
3e Afdeling (ROSIERES)	2,35	17,43	15,21	18,67	18,12	28,22	723
TUBEKE	11,93	22,47	17,06	15,61	12,65	20,28	7 762
1e Afdeling	12,53	22,58	21,12	13,45	11,42	18,91	4 797
2e Afdeling (OOSTKERK)	31,28	11,52	8,44	16,26	8,64	23,87	486
3e Afdeling (KLABBEEK)	3,46	15,39	11,31	24,97	20,33	24,54	1 618
4e Afdeling (SINT-RENELDE)	13,59	41,35	10,10	9,76	7,32	17,89	861
VILLERS-LA-VILLE	31,79	22,79	9,77	8,08	7,61	19,96	3 366
1e Afdeling (VILLERS-LA-VILLE)	26,36	23,16	14,70	9,27	8,79	17,73	626
2e Afdeling (MARBAIS)	36,59	20,41	7,30	6,21	6,90	22,58	1 014
3e Afdeling (MELLERY)	45,81	30,84	5,29	4,85	5,29	7,93	227
4e Afdeling (SART-DAMES-AVELINES)	33,95	23,39	9,03	7,73	5,88	20,02	919
5e Afdeling (TILLY)	20,34	22,41	11,72	11,90	11,21	22,41	580

GEBIEDSOMSCHRIJVINGEN	Aantal gebouwen - uitsplitsing in % naar de bouwperiode						Totaal aantal
	Vóór 1875	Van 1875 tot 1918	Van 1919 tot 1945	Van 1946 tot 1961	Van 1962 tot 1970	Na 1970	
WALHAIN	38,51	23,20	7,66	8,26	5,84	16,53	1 815
1e Afdeling (WALHAIN-SAINT-PAUL)	38,39	20,32	7,92	9,76	5,54	18,07	758
2e Afdeling (NIL-SAINT-VINCENT- SAINT-MARTIN)	37,45	20,22	7,87	8,61	7,30	18,54	534
3e Afdeling (TOURINNES- SAINT-LAMBERT)	39,77	30,40	7,07	5,74	4,78	12,24	523
WATERLOO	1,65	11,39	12,85	20,82	20,33	32,97	9 519
1e Afdeling	1,57	16,17	14,30	10,30	17,66	40,00	4 020
2e Afdeling	0,79	9,97	14,27	29,46	27,68	17,83	1 514
3e Afdeling	1,36	4,82	10,63	32,99	21,58	28,62	2 201
4e Afdeling	2,91	9,92	11,10	22,20	18,55	35,31	1 784
WAVER	10,34	16,74	10,18	13,53	16,60	32,62	10 506
1e Afdeling	20,62	16,18	9,15	13,62	16,91	23,52	3 584
2e Afdeling	8,39	15,06	9,21	10,79	19,74	36,82	2 670
3e Afdeling (BIERGES)	2,15	22,65	11,75	17,43	16,84	29,18	1 532
4e Afdeling (LIMAL)	3,31	15,81	11,58	13,90	12,98	42,43	2 720

GEBIEDSOMSCHRIJVINGEN	Aantal gebouwen - uitsplitsing in % naar de bouwperiode						Totaal aantal
	Vóór 1875	Van 1875 tot 1918	Van 1919 tot 1945	Van 1946 tot 1961	Van 1962 tot 1970	Na 1970	
Provincie HENEGOUWEN							
Arrondissement AAT							
AAT	34,78	20,51	10,64	12,10	8,48	13,49	11 489
1e Afdeling (AAT)	27,59	21,84	12,52	14,12	8,70	15,22	5 183
2e Afdeling (LANQUESAINT)	38,79	19,39	8,48	10,91	9,09	13,33	165
3e Afdeling (REBAIX)	47,86	12,59	9,82	12,59	4,53	12,59	397
4e Afdeling (ISIERES)	37,72	19,60	8,19	7,69	10,67	16,13	403
5e Afdeling (MESLIN-L'ÉVEQUE)	45,55	16,98	4,97	7,45	10,14	14,91	483
6e Afdeling (GELLINGEN)	35,48	16,97	10,54	14,65	10,03	12,34	389
7e Afdeling (GIBECQ)	46,51	21,71	6,20	5,43	6,20	13,95	129
8e Afdeling (ARBRE)	37,58	11,80	13,35	10,87	14,60	11,80	322
9e Afdeling (MAFFLE)	28,25	30,34	12,11	10,76	9,87	8,67	669
10e Afdeling (IRCHONWELZ)	27,54	19,88	7,45	20,50	12,22	12,42	483
11e Afdeling (ORMEIGNIES)	32,62	25,06	12,06	5,91	7,09	17,26	423
12e Afdeling (MOULBAIX)	49,24	20,23	7,63	6,87	5,34	10,69	262
13e Afdeling (VILLERS-NOTRE-DAME)	40,00	20,00	18,67	0,00	6,67	14,67	75
14e Afdeling (VILLERS-SAINT-AMAND)	40,72	17,65	8,60	10,41	9,50	13,12	221
15e Afdeling (LIGNE)	42,47	18,20	10,11	13,26	6,52	9,44	445
16e Afdeling (HOUTAING)	57,89	15,79	4,51	6,39	5,64	9,77	266
17e Afdeling (MAINVAULT)	52,31	16,24	7,18	8,72	5,13	10,43	585
18e Afdeling (BOUVIGNIES)	32,35	19,93	13,40	14,71	7,84	11,76	306
19e Afdeling (OSTICHES)	57,95	20,49	3,89	5,30	3,89	8,48	283
BELOEIL	27,18	28,65	18,26	9,32	6,19	10,40	6 719
1e Afdeling (BELOEIL)	13,12	40,81	21,17	9,82	5,25	9,82	1 181
2e Afdeling (STAMBRUGES)	43,64	26,37	15,23	6,59	3,14	5,02	637
3e Afdeling (GRANDGLISE)	42,45	21,41	7,84	8,99	9,18	10,13	523
4e Afdeling (QUEVAUCAMPS)	23,60	25,40	17,60	12,51	7,87	13,02	1 551
5e Afdeling (BASECLES)	27,19	26,65	21,87	8,76	6,34	9,19	1 861
6e Afdeling (THUMAIDE)	25,56	34,08	15,25	7,17	4,93	13,00	223
7e Afdeling (RAMEGNIES)	38,10	33,33	16,67	7,14	0,00	4,76	84
8e Afdeling (WADELINCOURT)	32,91	20,89	13,29	6,96	3,80	22,15	158
9e Afdeling (ELLIGNIES-SAINTE-ANNE)	32,18	26,62	17,13	6,71	5,79	11,57	432
10e Afdeling (AUBECHIES)	27,54	30,43	23,19	2,90	5,80	10,14	69
BERNISSART	36,94	21,66	11,88	11,02	5,36	13,14	5 116
1e Afdeling	29,47	23,93	8,95	13,87	3,74	20,04	1 442
2e Afdeling	34,45	28,11	17,97	8,53	3,00	7,95	868
3e Afdeling (POMMEROEUL)	54,53	22,38	7,28	7,82	3,91	4,09	563
4e Afdeling (VILLE-POMMEROEUL)	44,51	13,01	9,96	8,74	8,94	14,84	492
5e Afdeling (BLATON)	36,55	18,79	13,31	11,59	7,31	12,45	1 751
BRUGELETTE	52,74	19,47	6,22	7,65	3,92	10,01	1 608
1e Afdeling (BRUGELETTE)	48,31	20,16	6,22	9,07	3,65	12,58	739
2e Afdeling (GAGES)	61,43	19,29	5,00	7,14	1,43	5,71	140
3e Afdeling (CAMBRON-CASTEAU)	63,37	20,79	3,96	2,48	2,97	6,44	202
4e Afdeling (MEVERGNIES)	64,03	17,39	3,56	5,14	3,16	6,72	253
5e Afdeling (ATTRE)	41,97	18,61	10,95	10,22	7,30	10,95	274
CHIEVRES	37,29	21,26	12,62	11,12	4,54	13,17	2 733
1e Afdeling	33,09	15,97	15,32	15,97	4,77	14,88	1 384
2e Afdeling (TONGRE-SAINT-MARTIN)	38,64	40,91	11,36	4,55	0,00	4,55	44
3e Afdeling (LADEUZE)	27,62	36,32	10,23	5,12	6,39	14,32	391
4e Afdeling (GROSAGE)	44,08	23,88	9,21	5,92	2,63	14,47	152

GEBIEDSOMSCHRIJVINGEN	Aantal gebouwen - uitsplitsing in % naar de bouwperiode						Totaal aantal
	Voor 1875	Van 1875 tot 1918	Van 1919 tot 1945	Van 1946 tot 1961	Van 1962 tot 1970	Na 1970	
5e Afdeling (HUISSIGNIES)	54,30	17,38	7,81	7,42	2,15	10,94	512
6e Afdeling (TONGRE-NOTRE-DAME)	36,40	30,00	13,60	5,80	7,20	7,20	250
ELZELE	22,73	32,65	20,21	9,92	5,83	8,66	2 692
1e Afdeling (ELZELE)	20,09	29,63	22,48	11,04	6,83	9,93	1 802
2e Afdeling (WODECQ)	28,02	38,00	14,65	8,21	5,15	5,96	621
3e Afdeling (LAHAMAIDE)	28,25	40,52	17,84	6,32	0,74	6,32	269
VLOESBERG	33,69	29,12	12,31	9,07	5,71	10,09	1 576
Vloesberg	33,69	29,12	12,31	9,07	5,71	10,09	1 576
FRASNES-LEZ-ANVAING	30,82	26,88	14,66	10,05	5,11	12,48	5 600
1e Afdeling (FRASNES-LEZ-BUISSENAL)	35,63	20,67	10,56	10,63	5,05	17,45	1 524
2e Afdeling (OEUDEGHIEN)	29,47	34,30	19,57	7,00	2,90	6,76	414
3e Afdeling (BUISSENAL)	25,20	31,71	17,48	8,94	4,88	11,79	246
4e Afdeling (MOUSTIER)	30,85	37,77	14,63	7,71	4,79	4,26	376
5e Afdeling (HACQUEGNIES)	23,79	29,07	13,66	11,45	6,61	15,42	227
6e Afdeling (HERQUEGIES)	48,98	24,49	13,27	7 14	4,08	2,04	98
7e Afdeling (MONTROEUL-AU-BOIS)	33,49	40,09	15,09	2,83	2,83	5,66	212
8e Afdeling (FOREST)	44,04	27,52	12,39	5,96	2,75	7,34	218
9e Afdeling (ANVAING)	40,79	21,24	12,03	10,53	4,14	11,28	532
10e Afdeling (CORDES)	43,36	20,35	12,39	10,62	7,08	6,19	113
11e Afdeling (ARC-AINIÈRES)	22,56	38,21	18,46	12,56	3,33	4,87	390
12e Afdeling (WATTRIPONT)	15,82	28,48	18,99	10,76	3,80	22,15	158
13e Afdeling (DERGNEAU)	20,41	19,53	26,24	11,37	9,62	12,83	343
14e Afdeling (SAINT-SAUVEUR)	22,03	26,17	14,42	12,82	7,21	17,36	749
Arrondissement CHARLEROI							
AISEAU-PRESLES	19,98	26,73	6,80	16,62	13,24	16,62	4 500
1e Afdeling (AISEAU)	28,49	34,91	7,54	13,03	9,54	6,48	1 604
2e Afdeling (PRESLES)	25,04	16,90	2,03	12,05	22,22	21,75	639
3e Afdeling (PONT-DE-LOUP)	13,86	25,53	9,40	19,73	9,87	21,61	1 277
4e Afdeling (ROSELIES)	10,71	21,33	5,31	21,43	17,86	23,37	980
CHAPELLE-LEZ-HERLAIMONT	20,52	31,14	8,65	18,63	7 71	13,35	6 044
1e Afdeling (CHAPELLE-LEZ-HERLAIMONT)	21,02	28,15	9,12	17,86	9,26	14,58	4 081
2e Afdeling (GODARVILLE)	27,36	29,05	8,46	19,40	2,69	13,03	1 005
3e Afdeling (PIETON)	11,17	46,03	6,89	21,09	6,37	8,46	958
CHARLEROI	15,79	38,33	11,19	14,60	11,18	8,91	97 666
1e Afdeling	12,11	24,84	6,22	14,05	25,21	17,57	5 657
2e Afdeling	8,63	40,44	12,00	15,85	9,36	13,71	4 624
3e Afdeling (DAMPREMY)	1,78	72,13	12,51	5,57	4,25	3,76	3 484
4e Afdeling (LODELINSART)	1,31	60,17	13,84	13,71	4,88	6,09	3 974
5e Afdeling (GILLY 2e Afd.)	14,47	45,69	10,89	13,94	8,15	6,87	5 316
6e Afdeling (GILLY 1e Afd.)	9,86	44,88	8,42	11,33	18,87	6,64	4 880
7e Afdeling (MONTIGNIES-SUR-SAMBRE 1e Afd.)	31,67	31,11	9,26	15,61	7,95	4,39	5 143
8e Afdeling (MONTIGNIES-SUR-SAMBRE 2e Afd.)	39,73	27 40	9,01	9,61	8,32	5,93	3 642
9e Afdeling (COUILLET)	10,77	36,13	18,20	20,89	9,54	4,47	5 303
10e Afdeling (MARCINELLE 1e Afd.)	6,91	39,52	10,27	11,80	23,83	7,66	4 762
11e Afdeling (MARCINELLE 2e Afd.)	7,72	21,56	16,09	23,95	16,64	14,05	4 314
12e Afdeling (MARCINELLE 3e Afd.)	7,55	35,03	17 16	18,56	11,69	10,00	2 489

GEBIEDSOMSCHRIJVINGEN	Aantal gebouwen - uitsplitsing in % naar de bouwperiode						Totaal aantal
	Voór 1875	Van 1875 tot 1918	Van 1919 tot 1945	Van 1946 tot 1961	Van 1962 tot 1970	Na 1970	
13e Afdeling (MONT-SUR-MARCHIENNE 2e Afd.)	11,21	24,09	11,91	25,68	14,33	12,77	2 889
14e Afdeling (MONT-SUR-MARCHIENNE 1e Afd.)	13,89	27,88	14,27	15,58	16,54	12,02	3 651
15e Afdeling (MARCHIENNE-AU-PONT 1e Afd.)	14,71	40,44	14,30	16,82	7,03	6,71	4 085
16e Afdeling (MARCHIENNE-AU-PONT 2e Afd.)	33,29	40,88	8,24	9,54	5,13	2,91	2 923
17e Afdeling (MONCEAU-SUR-SAMBRE)	22,11	32,35	12,61	13,47	12,41	7,05	4 084
18e Afdeling (GOUTROUX)	8,08	15,82	12,54	26,68	19,70	17 17	1 188
19e Afdeling (ROUX)	33,96	24,99	7,51	16,83	5,75	10,96	4 314
20e Afdeling (JUMET 3e Afd.)	30,62	43,66	4,79	8,91	6,40	5,62	4 716
21e Afdeling (JUMET 2e Afd.)	24,42	40,24	12,50	8,08	6,25	8,51	3 280
22e Afdeling (JUMET 1e Afd.)	9,37	44,54	13,56	16,06	8,58	7,88	3 437
23e Afdeling (GOSSELIES)	14,83	35,00	10,91	14,24	9,97	15,04	5 125
24e Afdeling (RANSART)	6,50	58,98	7,55	12,40	5,65	8,91	4 386
CHATELET	13,32	35,90	11,17	16,11	8,66	14,84	16 690
1e Afdeling (CHATELET)	22,27	31,97	11,31	12,91	8,79	12,75	6 359
2e Afdeling (CHATELINEAU 1e Afd.)	2,30	33,49	11,84	22,21	10,01	20,15	3 876
3e Afdeling (CHATELINEAU 2e Afd.)	3,49	47,63	12,48	14,37	8,18	13,85	4 182
4e Afdeling (BOUFFIOLX)	25,16	29,39	7,22	17,86	6,91	13,46	2 273
COURCELLES	6,31	59,00	8,17	10,49	7 11	8,91	13 676
1e Afdeling	2,96	66,48	7,65	7,67	7,33	7,91	3 780
2e Afdeling	1,38	55,74	10,58	13,72	8,31	10,26	3 694
3e Afdeling (SOUVRET)	23,08	35,98	11,89	15,35	7,04	6,66	1 876
4e Afdeling (TRAZEGNIES)	4,84	63,59	6,29	8,47	6,50	10,30	2 892
5e Afdeling (GOUY-LEZ-PIETON)	8,86	68,55	2,30	7,25	4,81	8,23	1 434
FARCIENNES	12,59	44,22	8,06	15,39	7,56	12,17	4 749
1e Afdeling (FARCIENNES)	14,04	39,36	8,79	16,67	8,47	12,67	3 732
2e Afdeling (PIRONCHAMPS)	7,28	62,05	5,41	10,72	4,23	10,32	1 017
FLEURUS	14,38	41,63	7,73	17,27	8,85	10,14	9 937
1e Afdeling	12,93	39,74	7,07	20,36	9,93	9,97	3 040
2e Afdeling	6,44	44,58	4,75	11,86	18,98	13,39	590
3e Afdeling (WANFERCEE-BAULET)	20,00	33,77	8,46	15,82	8,66	13,29	2 920
4e Afdeling (LAMBUSART)	2,61	42,92	7,00	32,49	7,57	7 41	1 228
5e Afdeling (WANGENIES)	7,54	61,70	8,51	9,09	8,70	4,45	517
6e Afdeling (HEPPIGNIES)	18,66	52,33	7,58	8,31	5,98	7 14	686
7e Afdeling (SAINT-AMAND)	29,58	40,84	12,14	7,73	3,97	5,74	453
8e Afdeling (WAGNELEE)	13,64	59,09	7,39	7,10	1,99	10,80	352
9e Afdeling (BRYE)	21,85	54,30	9,93	1,32	5,30	7,28	151
FONTAINE-L'EVEQUE	8,59	52,64	5,60	14,23	7 75	11,19	7 524
1e Afdeling (FONTAINE-L'EVEQUE)	4,13	59,19	5,25	12,42	8,07	10,94	3 656
2e Afdeling (FORCHIES-LA-MARCHE)	10,18	58,89	6,49	10,23	5,75	8,46	2 435
3e Afdeling (LEERNES)	17,24	25,33	4,95	25,68	10,33	16,47	1 433
GERPINNES	25,93	12,57	9,67	12,11	13,95	25,77	4 797
1e Afdeling (GERPINNES)	30,35	10,23	5,88	10,67	13,91	28,97	1 819
2e Afdeling (LOVERVAL)	4,18	8,47	29,47	18,74	19,69	19,45	838
3e Afdeling (JONCRET)	44,53	14,98	8,10	8,10	11,34	12,96	247
4e Afdeling (ACOZ)	30,03	15,54	4,83	12,43	15,88	21,29	869

GEBIEDSOMSCHRIJVINGEN	Aantal gebouwen - uitsplitsing in % naar de bouwperiode						Totaal aantal
	Vóór 1875	Van 1875 tot 1918	Van 1919 tot 1945	Van 1946 tot 1961	Van 1962 tot 1970	Na 1970	
5e Afdeling (VILLERS-POTERIE)	25,80	13,43	2,12	10,25	9,89	38,52	566
6e Afdeling (GOUGNIES)	30,57	21,40	7,86	9,61	6,33	24,24	458
LES BONS VILLERS	12,33	41,88	7,50	8,74	9,35	20,20	3 560
1e Afdeling (FRASNES-LEZ-GOSSELIES)	11,60	43,88	7,34	10,10	8,05	19,02	1 267
2e Afdeling (REVES)	15,79	48,22	6,45	9,68	7,30	12,56	589
3e Afdeling (VILLERS-PERWIN)	13,67	39,91	9,33	5,42	9,54	22,13	461
4e Afdeling (MELLET)	11,16	35,76	5,96	8,99	11,92	26,21	1 057
5e Afdeling (WAYAUX)	9,68	47,85	16,13	3,23	9,68	13,44	186
MANAGE	21,27	36,84	11,20	10,43	9,01	11,25	9 157
1e Afdeling (MANAGE)	9,87	49,75	12,24	7,82	9,60	10,72	2 239
2e Afdeling (BOIS-D'HAINE)	15,83	30,09	17,57	10,72	14,69	11,10	1 838
3e Afdeling (FAYT-LEZ-MANAGE)	21,97	37,53	12,51	16,56	4,67	6,77	2 422
4e Afdeling (LA HESTRE)	38,37	31,39	5,63	7,25	7,09	10,28	1 848
5e Afdeling (BELLECOURT)	24,07	26,79	2,72	5,93	11,85	28,64	810
MONTIGNY-LE-TILLEUL	14,70	21,48	12,99	22,81	13,30	14,72	4 218
1e Afdeling (MONTIGNIES-LE-TILLEUL)	13,73	20,14	13,65	25,00	14,01	13,48	3 620
2e Afdeling (LANDELIES)	20,57	29,60	9,03	9,53	9,03	22,24	598
PONT-A-CELLES	6,95	53,38	7,72	8,85	8,62	14,48	6 658
1e Afdeling (PONT-A-CELLES)	3,52	58,29	7,34	10,01	8,36	12,47	2 357
2e Afdeling (OBAIX)	11,01	48,19	9,39	6,86	7,22	17,33	554
3e Afdeling (BUZET)	12,61	51,28	7,05	7,05	8,33	13,68	468
4e Afdeling (LUTTRE)	4,21	53,52	12,82	10,18	7,24	12,04	1 022
5e Afdeling (LIBERCHIES)	11,86	53,67	5,37	7,63	5,37	16,10	354
6e Afdeling (THIMEON)	8,64	49,46	6,59	9,61	10,69	15,01	926
7e Afdeling (VIESVILLE)	9,72	48,93	4,61	6,35	10,85	19,55	977
SENEFFE	40,99	17,66	4,58	5,02	12,86	18,89	4 479
1e Afdeling (SENEFFE)	27,92	24,97	4,81	5,23	13,06	24,01	1 662
2e Afdeling (FELUY)	62,75	9,04	4,43	3,25	11,21	9,31	1 106
3e Afdeling (ARQUENNES)	49,82	11,39	4,36	5,25	6,94	22,24	1 124
4e Afdeling (PETIT-ROEULX-NIVELLES)	45,00	2,14	3,57	4,29	9,29	35,71	140
5e Afdeling (FAMILLEUREUX)	12,30	32,44	4,92	8,28	32,21	9,84	447
Arrondissement BERGEN							
BOUSSU	16,89	35,06	14,97	15,62	6,54	10,93	9 455
1e Afdeling (BOUSSU)	12,42	39,10	16,21	11,37	7,03	13,86	5 064
2e Afdeling (HORNU)	22,05	30,40	13,53	20,52	5,97	7,54	4 391
COLFONTAINE	12,74	33,40	22,11	14,59	6,68	10,49	10 753
1e Afdeling (WASMES 1e Afd.)	8,62	31,24	23,98	17,97	7,56	10,63	3 294
2e Afdeling (WASMES 2e Afd.)	5,29	30,39	37,27	15,16	4,83	7,06	2 777
3e Afdeling (PATURAGES)	19,15	38,10	11,95	12,39	5,69	12,72	4 236
4e Afdeling (WARQUIGNIES)	28,70	23,32	10,31	6,95	21,08	9,64	446
DOUR	26,66	31,79	14,08	10,88	6,50	10,10	8 816
1e Afdeling (DOUR)	23,60	33,20	13,49	10,24	7,90	11,57	5 115
2e Afdeling (BLAUGIES)	24,18	27,06	23,80	4,99	6,72	13,24	521
3e Afdeling (WIHERIES)	31,43	36,29	11,70	9,22	3,76	7,60	1 171
4e Afdeling (ELOUGES)	32,30	26,83	14,44	14,98	4,48	6,97	2 009

GEBIEDSOMSCHRIJVINGEN	Aantal gebouwen - uitsplitsing in % naar de bouwperiode						Totaal aantal
	Vóór 1875	Van 1875 tot 1918	Van 1919 tot 1945	Van 1946 tot 1961	Van 1962 tot 1970	Na 1970	
FRAMERIES	28,96	33,44	9,70	12,93	4,97	10,00	10 030
1e Afdeling (FRAMERIES)	26,01	36,86	10,91	14,31	3,95	7,96	4 886
2e Afdeling (LA BOUVERIE)	37,31	29,42	3,97	12,80	5,76	10,74	3 195
3e Afdeling (NOIRCHAIN)	48,26	24,42	1,16	2,91	13,37	9,88	172
4e Afdeling (EUGIES)	14,20	35,36	20,07	10,92	5,87	13,58	1 465
5e Afdeling (SARS-LA-BRUYERE)	48,40	16,99	5,45	7,69	3,85	17,63	312
HENSIES	33,25	15,56	12,38	10,53	12,41	15,87	3 182
1e Afdeling (HENSIES)	24,19	8,27	14,68	13,45	20,40	19,01	1 294
2e Afdeling (MONTROEUL-SUR-HAINE)	47,94	15,00	9,71	4,41	4,41	18,53	340
3e Afdeling (THULIN)	39,16	22,10	11,69	9,13	7,25	10,67	1 172
4e Afdeling (HAININ)	32,71	20,74	9,04	10,37	8,24	18,88	376
HONNELLES	35,08	27,49	17,26	6,44	5,28	8,44	2 688
1e Afdeling (ROISIN)	35,48	34,90	14,52	4,99	4,69	5,43	682
2e Afdeling (ANGREAU)	35,83	28,88	15,51	4,28	5,88	9,63	187
3e Afdeling (ANGRE)	40,72	18,76	19,40	5,54	5,12	10,45	469
4e Afdeling (MARCHIPONT)	21,28	36,17	12,77	8,51	14,89	6,38	47
5e Afdeling (ONNEZIES)	23,36	35,04	23,36	5,11	4,38	8,76	137
6e Afdeling (MONTIGNIES-SUR-ROC)	65,53	14,29	6,21	6,21	4,35	3,42	322
7e Afdeling (AUTREPPE)	26,28	29,20	21,90	5,84	4,38	12,41	137
8e Afdeling (FAYT-LE-FRANC)	26,75	30,45	14,40	11,11	4,94	12,35	243
9e Afdeling (ATHIS)	20,50	26,00	22,00	7,00	7,00	17,50	200
10e Afdeling (ERQUENNES)	18,18	31,06	29,55	9,47	6,06	5,68	264
JURBEKE	35,71	13,44	7,80	10,41	9,71	22,93	3 668
1e Afdeling (JURBEKE)	27,53	12,51	7,99	11,68	11,20	29,08	839
2e Afdeling (MASNUY-SAINT-JEAN)	36,73	14,63	7 17	9,47	8,32	23,67	697
3e Afdeling (MASNUY-SAINT-PIERRE)	36,41	23,08	10,77	10,77	5,13	13,85	195
4e Afdeling (ERBISOEUL)	20,94	13,35	6,28	15,45	15,45	28,53	764
5e Afdeling (HERCHIES)	49,39	12,40	8,64	6,71	6,81	16,06	984
6e Afdeling (ERBAUT)	56,08	8,99	7,94	6,88	4,76	15,34	189
LENS	53,43	15,85	7,01	7,82	4,01	11,88	1 868
1e Afdeling (LENS)	46,67	17,53	8,15	8,02	5,56	14,07	810
2e Afdeling (BAUFFE)	59,81	9,09	8,61	15,31	1,91	5,26	209
3e Afdeling (MONTIGNIES-LEZ-LENS)	56,48	12,97	6,05	9,51	3,17	11,82	347
4e Afdeling (CAMBRON-SAINT-VINCENT)	65,23	11,38	6,15	3,38	3,08	10,77	325
5e Afdeling (LOMBISE)	49,15	29,94	3,39	2,82	2,82	11,86	177
BERGEN	18,51	27,52	12,86	13,79	13,89	13,43	41 606
1e Afdeling	22,22	29,61	16,52	8,66	10,35	12,63	4 086
2e Afdeling	4,27	47,92	11,16	15,43	7,99	13,24	914
3e Afdeling	55,60	8,34	3,24	11,23	12,41	9,18	2 626
4e Afdeling	4,90	22,28	11,04	11,79	23,03	26,96	4 385
5e Afdeling	8,81	29,06	6,90	20,25	22,07	12,90	1 101
6e Afdeling (CUESMES)	10,96	34,52	14,08	15,68	16,04	8,72	4 963
7e Afdeling (GHLIN)	18,70	23,75	15,73	11,91	10,74	19,17	3 343
8e Afdeling (HYON)	6,92	21,19	21,00	16,74	20,32	13,84	1 619
9e Afdeling (NIMY)	9,78	34,30	15,50	14,44	15,60	10,38	1 994
10e Afdeling (OBOURG)	15,58	17,39	15,06	9,05	32,26	10,67	1 547
11e Afdeling (SAINT-DENIS)	54,86	12,60	7,87	6,82	4,20	13,65	381
12e Afdeling (MAISIERES)	19,98	14,80	7,25	11,82	38,14	8,01	1 311
13e Afdeling (HAVRE)	22,09	19,80	15,62	18,35	8,76	15,38	2 490
14e Afdeling (SAINT-SYMPHORIEN)	23,64	11,17	6,94	17,30	12,17	28,77	994

GEBIEDSOMSCHRIJVINGEN	Aantal gebouwen - uitsplitsing in % naar de bouwperiode						Totaal aantal
	Voor 1875	Van 1875 tot 1918	Van 1919 tot 1945	Van 1946 tot 1961	Van 1962 tot 1970	Na 1970	
15e Afdeling (VILLERS-SAINT-GHISLAIN)	47,66	8,59	11,33	11,33	8,59	12,50	256
16e Afdeling (HARMIGNIES)	38,24	20,90	13,78	13,06	6,41	7,60	421
17e Afdeling (HARVENG)	66,80	5,47	3,52	14,45	5,08	4,69	256
18e Afdeling (NOUVELLES)	41,72	14,72	7,98	13,50	10,43	11,66	163
19e Afdeling (SPIENNES)	34,85	11,81	9,45	5,51	9,84	28,74	254
20e Afdeling (MESVIN)	21,79	31,19	10,09	8,94	7,34	20,64	436
21e Afdeling (CIPLY)	32,46	28,36	15,20	7,60	7,02	9,36	342
22e Afdeling (JEMAPPES)	16,79	42,88	11,48	16,12	4,85	7,88	5 200
23e Afdeling (FLENU)	12,72	39,42	16,40	18,26	5,63	7,57	2 524
QUAREGNON	20,22	29,22	16,65	15,04	8,15	10,72	9 340
1e Afdeling	23,85	26,26	15,12	17,32	6,85	10,81	4 220
2e Afdeling	20,01	30,21	19,92	12,62	8,63	8,60	3 383
3e Afdeling (WASMUEL)	12,32	34,48	13,99	14,22	10,36	14,62	1 737
QUEVY	44,34	17,38	11,41	7 76	6,50	12,61	3 505
1e Afdeling (QUEVY-LE-PETIT)	46,67	15,31	8,64	6,42	3,46	19,51	405
2e Afdeling (QUEVY-LE-GRAND)	44,11	13,90	10,27	10,27	12,39	9,06	331
3e Afdeling (HAVAY)	35,53	7,74	28,85	8,02	7 45	12,61	349
4e Afdeling (GIVRY)	57,02	17,77	3,86	6,06	5,51	9,78	726
5e Afdeling (GOEGNIES-CHAUSSEE)	47,55	15,38	16,08	9,09	3,50	8,39	143
6e Afdeling (AULNOIS)	32,10	26,90	16,05	7,59	6,29	11,06	461
7e Afdeling (BLAREGNIES)	56,00	8,36	8,36	7,64	5,45	14,18	275
8e Afdeling (GENLY)	38,12	30,49	8,52	8,52	4,26	10,09	446
9e Afdeling (BOUGNIES)	43,20	11,83	13,61	5,92	5,92	19,53	169
10e Afdeling (ASQUILLIES)	34,00	10,00	11,00	11,50	14,50	19,00	200
QUIEVRAIN	16,86	33,12	21,03	10,96	7 18	10,84	3 357
1e Afdeling (QUIEVRAIN)	11,59	33,00	22,91	12,48	7,96	12,06	2 588
2e Afdeling (BAISIEUX)	35,79	20,79	23,16	7,37	4,21	8,68	380
3e Afdeling (AUDREGNIES)	33,42	46,02	6,43	4,37	4,88	4,88	389
SAINT-GHISLAIN	19,18	18,29	14,43	23,58	7,55	16,97	9 360
1e Afdeling (SAINT-GHISLAIN)	7,32	16,24	7,50	40,39	7,26	21,30	1 681
2e Afdeling (BAUDOUR)	21,72	19,50	13,58	20,84	8,76	15,60	2 615
3e Afdeling (TERTRE)	11,06	16,37	20,39	26,24	8,68	17,26	2 016
4e Afdeling (VILLEROT)	34,93	11,99	6,16	14,38	11,99	20,55	292
5e Afdeling (HAUTRAGE)	18,73	25,86	21,55	17,59	5,80	10,47	1 137
6e Afdeling (SIRAULT)	40,25	13,34	10,88	13,71	5,08	16,75	1 379
7e Afdeling (NEUFMAISON)	4,58	35,83	19,17	9,58	4,17	26,67	240
Arrondissement MOESKROEN							
KOMEN-WAASTEN	0,13	1,37	64,62	11,09	9,56	13,23	8 347
1e Afdeling (KOMEN)	0,08	0,39	63,82	14,66	9,59	11,45	3 588
2e Afdeling (NEERWAASTEN)	0,00	1,18	46,35	6,71	14,99	30,77	507
3e Afdeling (HOUTHEM)	0,00	0,39	64,51	10,39	6,67	18,04	510
4e Afdeling (PLOEGSTEERT)	0,22	3,59	64,82	9,72	7,65	14,00	2 314
5e Afdeling (WAASTEN)	0,21	0,63	72,83	6,16	11,69	8,47	1 428
MOESKROEN	7,26	22,96	33,71	13,06	9,82	13,20	24 700
1e Afdeling	10,14	26,17	28,12	10,86	8,67	16,03	2 514
2e Afdeling	4,01	27,73	41,69	13,16	7,93	5,47	5 135
3e Afdeling	6,91	27 18	38,74	11,91	7,96	7,31	1 998
4e Afdeling	2,71	38,73	32,04	9,47	13,14	3,90	2 587

GEBIEDSOMSCHRIJVINGEN	Aantal gebouwen - uitsplitsing in % naar de bouwperiode						Totaal aantal
	Voor 1875	Van 1875 tot 1918	Van 1919 tot 1945	Van 1946 tot 1961	Van 1962 tot 1970	Na 1970	
5e Afdeling	1,79	12,43	39,86	12,94	7,77	25,22	3 347
6e Afdeling	7,27	10,53	16,36	27,88	24,09	13,86	1 320
7e Afdeling (DOTTENIJS)	16,15	17,59	25,63	13,46	7,55	19,62	2 860
8e Afdeling (HERSEAUX)	7,58	23,81	34,15	12,27	8,86	13,34	3 432
9e Afdeling (LUINGNE)	16,26	11,21	27,94	12,34	13,47	18,78	1 507
Arrondissement ZINNIK							
S'GRAVENBRAKEL	22,64	27,38	12,34	10,41	11,97	15,26	7 764
1e Afdeling	23,93	27,62	13,02	14,19	13,83	7,42	2 466
2e Afdeling	12,11	34,22	11,22	9,68	13,22	19,55	3 048
3e Afdeling (HENNUYERES)	20,32	23,61	14,30	7,34	9,97	24,46	1 063
4e Afdeling (RONQUIERES)	30,84	19,69	22,30	9,41	8,71	9,06	574
5e Afdeling (HENRIPONT)	55,49	12,80	4,27	12,20	6,10	9,15	164
6e Afdeling (PETIT-ROEULX-LEZ-BRAINE)	68,46	2,07	2,07	1,24	3,73	22,41	241
7e Afdeling (STEENKERKE)	72,12	5,77	1,44	3,85	4,81	12,02	208
ECAUSSINNES	27,85	35,48	11,44	8,22	6,99	10,02	4 589
1e Afdeling (ECAUSSINES-D'ENGHIEN)	24,48	39,97	12,45	8,28	6,57	8,25	3 092
2e Afdeling (ECAUSSINES-LALAING)	44,44	18,65	10,91	7,74	5,36	12,90	504
3e Afdeling (MARCHE-LEZ-ECAUSSINES)	29,91	30,01	8,56	8,26	9,16	14,10	993
EDINGEN	10,03	28,35	16,20	11,95	11,26	22,20	4 067
1e Afdeling (EDINGEN)	11,53	42,63	19,19	12,17	7,41	7,08	1 553
2e Afdeling (MARK)	21,61	22,02	7,34	7,34	10,25	31,44	722
3e Afdeling (LETTELINGEN)	4,07	18,53	17,19	13,62	15,01	31,58	1 792
LA LOUVIERE	12,39	38,26	12,83	14,22	8,47	13,82	33 622
1e Afdeling	2,48	33,59	16,60	20,15	10,06	17,12	3 837
2e Afdeling	10,50	49,79	13,72	9,18	7,94	8,87	3 878
3e Afdeling	1,65	47,55	11,91	14,55	17,58	6,76	2 309
4e Afdeling (HAINE-ST-PIERRE)	11,78	46,63	9,83	12,25	6,81	12,70	3 142
5e Afdeling (HAINE-ST-PAUL)	11,16	41,00	12,82	14,25	10,95	9,82	3 361
6e Afdeling (SAINT-VAAST)	7,62	15,38	16,73	18,54	7,85	33,88	2 152
7e Afdeling (TRIVIERES)	8,29	46,29	13,28	15,77	4,55	11,81	1 363
8e Afdeling (MAURAGE)	6,28	28,34	17,39	26,25	8,70	13,04	1 863
9e Afdeling (BOUSSOIT)	18,84	17,84	15,23	24,65	3,41	20,04	499
10e Afdeling (STREPY-BRACQUEGNIES)	16,33	42,00	10,64	8,69	6,02	16,33	3 338
11e Afdeling (HOUDENG-AIMERIES)	26,99	34,27	10,13	12,26	5,30	11,05	3 286
12e Afdeling (HOUDENG-GOEGNIES)	20,23	34,89	11,84	12,35	8,57	12,12	3 944
13e Afdeling (deel FAMILLEUREUX)	25,08	33,69	5,38	7,08	6,77	22,00	650
LE ROEULX	29,40	29,01	9,63	10,03	5,91	16,02	3 571
1e Afdeling (LE ROEULX)	27,86	32,29	5,07	8,43	6,64	19,71	1 400
2e Afdeling (MIGNAULT)	40,87	30,50	7,68	5,60	3,53	11,83	482
3e Afdeling (THIEU)	19,15	27,02	14,89	16,38	5,11	17,45	940
4e Afdeling (VILLE-SUR-HAINE)	27,90	29,91	17,86	9,15	7,14	8,04	448
5e Afdeling (GOTTIGNIES)	52,49	16,28	5,32	5,98	6,98	12,96	301
LESSEN	24,24	34,15	18,36	8,02	5,79	9,43	8 526
1e Afdeling (LESSEN)	16,04	43,95	16,81	8,34	6,24	8,61	4 389
2e Afdeling (TWEE-AKREN)	10,44	30,54	34,96	9,19	5,49	9,39	1 513
3e Afdeling (LESSENBOS)	44,33	19,33	9,66	7,98	5,52	13,19	652
4e Afdeling (WOELINGEN)	30,15	22,57	16,47	9,39	7,08	14,33	607

GEBIEDSOMSCHRIJVINGEN	Aantal gebouwen - uitsplitsing in % naar de bouwperiode						Totaal aantal
	Vóór 1875	Van 1875 tot 1918	Van 1919 tot 1945	Van 1946 tot 1961	Van 1962 tot 1970	Na 1970	
5e Afdeling (PAPEGEM)	45,52	22,01	10,82	4,85	4,48	12,31	268
6e Afdeling (WANNEBECQ)	50,84	17,73	11,71	7,69	4,35	7,69	299
7e Afdeling (OGY)	50,30	21,04	10,37	3,35	6,10	8,84	328
8e Afdeling (GHOY)	62,55	16,38	7,87	4,89	2,77	5,53	470
OPZULLIK	38,08	19,70	6,13	8,23	7,58	20,28	2 757
1e Afdeling (OPZULLIK)	46,09	22,17	4,64	8,26	7,10	11,74	690
2e Afdeling (HELLEBECQ)	37,16	19,59	4,39	11,49	7,09	20,27	296
3e Afdeling (ZULLIK)	17,53	26,45	10,40	11,74	11,14	22,73	673
4e Afdeling (HOVE)	29,67	13,32	3,27	2,57	4,91	46,26	428
5e Afdeling (GRATY)	49,15	20,00	5,08	5,76	9,83	10,17	295
6e Afdeling (THORICOURT)	56,31	12,62	9,22	6,31	3,88	11,65	206
7e Afdeling (FOULENG)	66,67	11,11	2,47	13,58	2,47	3,70	81
8e Afdeling (GONDREGNIES)	70,45	3,41	4,55	5,68	4,55	11,36	88
ZINNIK	29,02	26,54	8,23	10,06	9,90	16,25	10 526
1e Afdeling	24,06	32,69	10,82	9,58	11,41	11,44	3 383
2e Afdeling	22,83	21,46	6,92	16,22	13,20	19,36	2 484
3e Afdeling (NAAST)	25,93	32,49	5,97	6,75	6,36	22,50	1 022
4e Afdeling (THIEUSIES)	32,71	32,98	6,70	3,22	6,17	18,23	373
5e Afdeling (CASTEAU)	32,36	21,21	5,74	10,17	12,34	18,18	924
6e Afdeling (NEUFVILLES)	36,91	19,70	8,88	8,70	5,92	19,89	1 081
7e Afdeling (CHAUSSEE-NOTRE-DAMES- LOUVIGNIES)	57,18	17,95	8,21	4,62	5,64	6,41	390
8e Afdeling (HORRUES)	42,12	25,43	7,02	5,18	4,60	15,65	889
Arrondissement THUIN							
ANDERLUES	20,15	39,89	11,12	9,97	8,60	10,26	4 893
1e Afdeling	19,61	41,95	11,26	11,17	6,86	9,15	2 229
2e Afdeling	20,61	38,18	11,00	8,97	10,06	11,19	2 664
BEAUMONT	54,95	10,15	5,47	7,73	8,75	12,95	3 143
1e Afdeling (BEAUMONT)	43,56	14,75	8,67	12,53	7,61	12,88	854
2e Afdeling (BARBENCON)	59,77	3,50	3,50	3,21	11,66	18,37	343
3e Afdeling (RENLIÉS)	70,27	3,86	3,47	4,63	9,27	8,49	259
4e Afdeling (SOLRE-SAINT-GERY)	60,25	13,83	3,95	2,96	5,93	13,09	405
5e Afdeling (LEUGNIES)	81,10	2,44	3,05	4,27	2,44	6,71	164
6e Afdeling (LEVAL-CHAUDEVILLE)	31,92	3,29	2,82	15,96	32,39	13,62	213
7e Afdeling (THIRIMONT)	72,94	5,10	1,96	7,06	4,31	8,63	255
8e Afdeling (STREE)	51,85	14,00	6,92	6,46	5,85	14,92	650
BINCHE	15,65	37,37	16,44	12,40	7,36	10,78	14 420
1e Afdeling (BINCHE)	22,91	43,71	8,28	11,04	8,96	5,11	4 386
2e Afdeling (RESSAIX)	3,04	40,46	17,82	18,83	6,14	13,71	1 678
3e Afdeling (LEVAL-TRAHEGNIES)	17,70	42,73	12,03	9,24	4,74	13,57	2 661
4e Afdeling (EPINOIS)	11,97	29,52	13,88	17,55	11,43	15,65	735
5e Afdeling (BUVRINNES)	31,22	27,57	6,61	11,25	8,30	15,05	711
6e Afdeling (WAUDREZ)	13,39	29,52	14,63	16,31	9,84	16,31	1 128
7e Afdeling (BRAY)	13,18	17,81	47,35	5,74	5,31	10,62	1 188
8e Afdeling (PERONNES-LEZ-BINCHE)	5,89	35,94	26,73	14,44	6,30	10,70	1 953
CHIMAY	32,01	24,92	7,55	6,02	5,52	23,98	5 180
1e Afdeling (CHIMAY)	33,41	26,94	7,76	6,82	7,53	17,53	1 700
2e Afdeling (VIRELLES)	40,64	16,96	17,54	8,48	4,97	11,40	342

GEBIEDSOMSCHRIJVINGEN	Aantal gebouwen - uitsplitsing in % naar de bouwperiode						Totaal aantal
	Voor 1875	Van 1875 tot 1918	Van 1919 tot 1945	Van 1946 tot 1961	Van 1962 tot 1970	Na 1970	
3e Afdeling (VAULX-LEZ-CHIMAY)	55,71	18,57	4,29	7,14	4,29	10,00	70
4e Afdeling (LOMPRET)	55,29	12,94	9,41	11,76	1,18	9,41	85
5e Afdeling (BAILEUX)	23,23	26,57	3,74	4,92	3,94	37,60	508
6e Afdeling (L'ESCAILLERE)	39,16	39,86	5,59	4,90	3,50	6,99	143
7e Afdeling (RIEZES)	39,77	31,82	3,98	8,52	3,41	12,50	176
8e Afdeling (BOURLERS)	29,53	43,78	6,22	8,29	3,63	8,55	386
9e Afdeling (FORGES)	17,24	10,45	3,55	1,99	5,75	61,02	957
10e Afdeling (SAINT-REMY)	42,25	25,35	12,21	7,98	3,76	8,45	213
11e Afdeling (VILLERS-LA-TOUR)	43,97	28,45	9,91	9,48	3,88	4,31	232
12e Afdeling (SALLES)	48,44	23,44	14,84	4,69	2,34	6,25	128
13e Afdeling (BAILIEVRE)	57,39	15,65	12,17	3,48	5,22	6,09	115
14e Afdeling (ROBECHIES)	17,60	52,80	11,20	4,00	8,80	5,60	125
ERQUELINNES	34,30	30,12	11,92	7,45	6,81	9,41	4 834
1e Afdeling (ERQUELINNES)	16,66	41,02	14,56	7,28	8,59	11,89	1 909
2e Afdeling (SOLRE-SUR-SAMBRE)	34,05	29,00	15,53	7,35	5,36	8,72	1 307
3e Afdeling (HANTES-WIHERIES)	58,63	18,75	7,74	5,95	5,06	3,87	336
4e Afdeling (MONTIGNIES-SAINCT-CHRISTOPHE)	58,50	6,50	4,00	9,00	10,00	12,00	200
5e Afdeling (BERSILLIES-L'ABBAYE)	41,24	30,51	4,52	6,21	6,78	10,73	354
6e Afdeling (GRAND-RENG)	59,75	15,11	6,18	8,93	4,67	5,36	728
ESTINNES	24,38	30,83	10,85	7,56	11,35	15,03	3 347
1e Afdeling (ESTINNES-AU-MONT)	28,09	38,89	7,97	8,39	4,19	12,47	954
2e Afdeling (ESTINNES-AU-VAL)	14,31	24,91	24,54	12,45	10,97	12,83	538
3e Afdeling (VELLEREILLE-LES-BRAYEUX)	12,50	16,05	3,21	3,72	38,68	25,84	592
4e Afdeling (PEISSANT)	27,22	32,28	9,18	5,38	2,53	23,42	316
5e Afdeling (FAUROEULX)	20,83	46,53	6,25	5,56	1,39	19,44	144
6e Afdeling (CROIX-ROUVEROY)	34,62	41,03	16,67	2,56	2,56	2,56	78
7e Afdeling (ROUVEROY)	46,11	32,78	6,11	5,56	3,33	6,11	180
8e Afdeling (HAULCHIN)	28,87	33,12	14,23	8,92	6,37	8,49	471
9e Afdeling (VELLEREILLE-LE-SEC)	47,30	21,62	9,46	6,76	5,41	9,46	74
FROIDCHAPELLE	46,11	10,78	2,72	4,19	2,83	34,38	1 911
1e Afdeling	59,84	19,53	5,12	4,03	3,41	8,06	645
2e Afdeling (FOURBECHIES)	15,41	15,04	2,26	2,26	0,38	64,66	266
3e Afdeling (VERGNIES)	19,32	0,80	0,80	1,61	0,20	77,46	497
4e Afdeling (ERPION)	72,82	7,77	4,85	9,71	1,94	2,91	103
5e Afdeling (BOUSSU-LEZ-WALCOURT)	66,00	7,00	1,25	7,50	7,00	11,25	400
HAM-SUR-HEURE-NALINNES	22,99	19,13	7,83	14,18	13,17	22,69	5 389
1e Afdeling (HAM-SUR-HEURE)	15,67	25,16	6,58	15,55	14,15	22,89	1 717
2e Afdeling (NALINNES 1e Afd.)	22,68	20,49	5,59	13,80	14,09	23,35	2 094
3e Afdeling (NALINNES 2e Afd.)	0,93	0,47	12,09	29,30	21,40	35,81	215
4e Afdeling (COUR-SUR-HEURE)	35,65	11,70	3,34	9,19	10,03	30,08	359
5e Afdeling (MARBAIX)	39,01	18,58	7,43	8,36	9,60	17,03	323
6e Afdeling (JAMILOUX)	35,10	9,84	19,09	12,48	8,66	14,83	681
LOBBES	39,46	22,46	8,59	10,13	4,34	15,03	2 329
1e Afdeling (LOBBES)	30,44	27,17	10,73	10,98	4,00	16,68	1 649
2e Afdeling (SARS-LA-BUISSIERE)	71,31	8,52	3,41	3,98	3,13	9,66	352
3e Afdeling (BIENNE-LEZ-HAPPART)	54,62	15,38	3,85	8,46	3,85	13,85	130
4e Afdeling (MONT-SAINTE-GENEVIEVE)	47,98	12,63	3,03	15,15	9,60	11,62	198

GEBIEDSOMSCHRIJVINGEN	Aantal gebouwen - uitsplitsing in % naar de bouwperiode						Totaal aantal
	Vóór 1875	Van 1875 tot 1918	Van 1919 tot 1945	Van 1946 tot 1961	Van 1962 tot 1970	Na 1970	
MERBES-LE-CHATEAU	53,73	16,47	4,96	7,66	3,76	13,42	1 997
1e Afdeling (MERBES-LE-CHATEAU)	47,93	24,73	5,68	7,37	2,46	11,83	651
2e Afdeling (MERBES-SAINTE-MARIE)	49,81	20,00	6,04	8,68	4,91	10,57	265
3e Afdeling (FONTAINE-VALMONT)	46,08	14,89	7,24	8,05	3,82	19,92	497
4e Afdeling (LABUISSIERE)	68,49	7,02	1,71	7,19	4,62	10,96	584
MOMIGNIES	42,76	30,79	6,38	4,91	3,27	11,89	2 507
1e Afdeling (MOMIGNIES)	34,16	32,50	7,48	5,40	3,84	16,61	963
2e Afdeling (MACON)	48,79	31,00	6,20	5,93	3,77	4,31	371
3e Afdeling (MONCEAU-IMBRECHIES)	35,93	29,34	2,99	4,79	3,59	23,35	167
4e Afdeling (SELOIGNES)	54,05	22,72	6,27	3,39	2,87	10,70	383
5e Afdeling (FORGE-PHILIPPE)	41,56	32,47	8,44	5,19	2,60	9,74	154
6e Afdeling (MACQUENOISE)	58,78	21,22	7,76	3,67	2,04	6,53	245
7e Afdeling (BEAUWELZ)	38,84	47,32	1,79	4,91	2,23	4,91	224
MORLANWELZ	27,43	37,70	8,42	9,50	7,05	9,90	7 930
1e Afdeling (MORLANWELZ-MARIEMONT)	22,48	41,49	7,05	9,68	7,89	11,42	3 688
2e Afdeling (CARNIERES)	32,68	32,40	10,01	9,67	6,55	8,68	3 525
3e Afdeling (MONT-SAINTE-ALDEGONDE 1e Afd.)	31,06	40,81	7,64	8,46	5,69	6,34	615
4e Afdeling (MONT-SAINTE-ALDEGONDE 2e Afd.)	2,94	65,69	7,84	2,94	1,96	18,63	102
SIVRY-RANCE	62,79	13,93	3,95	4,13	5,54	9,67	2 276
1e Afdeling (SIVRY)	73,30	5,65	4,75	3,72	4,88	7,70	779
2e Afdeling (RANCE)	49,54	22,00	4,35	4,87	5,93	13,31	759
3e Afdeling (SAUTIN)	59,38	21,88	3,13	2,34	1,56	11,72	256
4e Afdeling (MONTBLIART)	64,86	12,43	2,16	3,78	10,27	6,49	185
5e Afdeling (GRANDRIEU)	70,71	9,09	2,69	5,05	6,73	5,72	297
THUIN	30,96	20,09	6,93	8,81	7,39	25,83	6 337
1e Afdeling (THUIN)	27,03	27,76	9,05	10,08	9,28	16,80	2 619
2e Afdeling (GOZEE 1e Afd.)	41,97	12,39	5,94	7,46	9,48	22,76	791
3e Afdeling (GOZEE 2e Afd.)	6,34	4,45	3,23	10,01	2,67	73,30	899
4e Afdeling (BIESME-SOUS-THUIN)	35,58	10,10	3,37	5,29	11,54	34,13	208
5e Afdeling (THUILLIES)	39,73	26,28	7,19	8,24	5,94	12,62	959
6e Afdeling (DONSTIENNES)	42,42	31,06	11,36	7,58	0,76	6,82	132
7e Afdeling (RAGNIES)	72,02	12,35	3,29	3,29	4,53	4,53	243
8e Afdeling (LEERS-ET-FOSTEAU)	42,21	20,78	8,44	13,64	6,49	8,44	154
9e Afdeling (BIERCEE)	34,34	9,64	4,22	4,82	6,93	40,06	332
Arrondissement DOORNIK							
ANTOING	34,94	23,14	11,21	8,70	7,56	14,47	3 864
1e Afdeling (ANTOING)	30,86	21,57	11,85	9,41	9,23	17,08	1 604
2e Afdeling (FONTENOY)	22,14	42,14	15,00	4,29	4,29	12,14	280
3e Afdeling (MAUBRAY)	52,73	15,64	6,18	6,18	5,27	14,00	550
4e Afdeling (PERONNES-LEZ-ANTOING)	33,16	23,89	9,98	12,48	6,60	13,90	561
5e Afdeling (BRUYELLE)	35,98	20,73	18,29	8,33	4,88	11,79	492
6e Afdeling (CALONNE)	37,14	28,65	5,57	7,43	11,14	10,08	377
BRUNHAUT	35,30	25,41	12,49	8,65	5,41	12,73	3 620
1e Afdeling (HOLLAIN)	29,97	20,52	16,29	11,89	5,37	15,96	614
2e Afdeling (LAPLAIGNE)	30,09	38,32	13,83	2,99	2,43	12,34	535

GEBIEDSOMSCHRIJVINGEN	Aantal gebouwen - uitsplitsing in % naar de bouwperiode						Totaal aantal
	Vóór 1875	Van 1875 tot 1918	Van 1919 tot 1945	Van 1946 tot 1961	Van 1962 tot 1970	Na 1970	
3e Afdeling (BLEHARIES)	31,48	27,64	12,67	7,49	7,87	12,86	521
4e Afdeling (RONGY)	47,44	17,03	13,37	6,96	3,85	11,36	546
5e Afdeling (LESDAIN)	25,10	41,84	14,84	5,86	4,60	7,95	239
6e Afdeling (HOWARDRIES)	61,76	16,18	13,24	1,47	5,88	1,47	68
7e Afdeling (GUIGNIES)	27,37	25,14	8,66	14,80	5,03	18,99	358
8e Afdeling (WEZ-VELVAIN)	33,33	24,18	11,76	13,07	8,06	9,59	459
9e Afdeling (JOLLAIN-MERLIN)	56,07	14,29	3,57	6,79	6,43	12,86	280
CELLES	36,12	24,30	14,36	9,75	4,84	10,64	2 708
1e Afdeling (CELLES)	40,12	25,35	12,18	6,39	3,39	12,57	501
2e Afdeling (POTTES)	31,51	30,63	12,68	7,22	7,92	10,04	568
3e Afdeling (ESCANAFFLES)	35,37	22,65	12,37	12,72	5,05	11,85	574
4e Afdeling (VELAINES)	29,56	21,84	21,18	13,96	4,43	9,03	609
5e Afdeling (POPUELLES)	65,93	12,09	13,19	8,79	0,00	0,00	91
6e Afdeling (MOLENBAIX)	42,47	22,74	12,05	6,85	3,56	12,33	365
ESTAIMPUIS	14,67	22,71	32,33	6,83	7,82	15,63	4 627
1e Afdeling (ESTAIMPUIS)	11,62	13,77	40,29	7,80	12,02	14,49	1 256
2e Afdeling (EVREGNIES)	17,90	25,78	24,58	5,97	11,22	14,56	419
3e Afdeling (SAINT-LEGER)	18,57	31,71	25,71	10,00	5,71	8,29	350
4e Afdeling (ESTAIMBOURG)	17,41	18,21	27,80	6,87	6,55	23,16	626
5e Afdeling (BAILLEUL)	30,65	27,64	11,56	4,52	2,51	23,12	199
6e Afdeling (NECHIN)	11,62	38,12	28,44	5,20	5,30	11,31	981
7e Afdeling (LEERS-NORD)	13,69	14,57	40,33	6,91	5,78	18,72	796
LEUZE-EN-HAINAUT	22,20	25,17	20,25	11,96	7,55	12,88	6 198
1e Afdeling (LEUZE)	14,44	21,59	25,85	15,74	10,21	12,18	3 400
2e Afdeling (GRANDMETZ)	23,26	35,05	15,41	10,88	6,95	8,46	331
3e Afdeling (CHAPELLE-A-WATINNES)	38,55	21,79	11,45	8,94	5,87	13,41	358
4e Afdeling (CHAPELLE-A-OIE)	38,22	29,94	14,65	8,28	0,64	8,28	157
5e Afdeling (BLICQUY)	46,56	20,11	11,57	6,06	2,48	13,22	363
6e Afdeling (TOURPES)	19,71	40,63	13,46	5,77	3,61	16,83	416
7e Afdeling (WILLAUPUIS)	28,02	37,91	21,43	3,85	1,65	7,14	182
8e Afdeling (PIPAIX)	20,09	34,89	14,64	9,35	4,98	16,04	642
9e Afdeling (GALLAIX)	50,00	25,00	13,64	3,41	2,27	5,68	88
10e Afdeling (THIEULAIN)	51,72	10,73	6,90	3,45	5,75	21,46	261
MONT-DE-L'ENCLUS	19,70	26,54	23,81	10,58	6,71	12,67	1 579
1e Afdeling (AMOUGIES)	15,00	16,46	28,96	11,67	8,75	19,17	480
2e Afdeling (ROZENAKEN)	22,22	27,38	22,22	10,32	7,54	10,32	252
3e Afdeling (ANSEROEUL)	23,55	38,02	18,39	8,26	3,31	8,47	484
4e Afdeling (ORROIR)	19,01	23,97	25,34	12,40	7,99	11,29	363
PECQ	23,10	23,96	20,60	10,05	8,33	13,96	2 558
1e Afdeling (PECQ)	15,99	23,10	28,23	13,82	8,19	10,66	1 013
2e Afdeling (WARCOING)	16,95	24,02	24,58	8,19	14,53	11,73	537
3e Afdeling (HERINNES)	31,88	27,51	12,36	7,73	4,17	16,54	647
4e Afdeling (OBIGIES)	32,25	21,17	8,79	6,84	6,19	24,76	307
5e Afdeling (ESQUELMES)	62,96	12,96	3,70	3,70	11,11	5,56	54
PERUWELZ	24,69	35,71	16,45	6,87	5,78	10,50	8 007
1e Afdeling (PERUWELZ)	19,16	33,79	19,42	7,86	6,38	13,40	3 904
2e Afdeling (WIERS)	28,09	45,36	9,60	4,92	4,44	7,59	1 239
3e Afdeling (CALLENELLE)	27,47	29,67	17,95	4,76	2,20	17,95	273
4e Afdeling (BRASMENIL)	44,35	28,41	11,01	5,51	3,77	6,96	345

GEBIEDSOMSCHRIJVINGEN	Aantal gebouwen - uitsplitsing in % naar de bouwperiode						Totaal aantal
	Voor 1875	Van 1875 tot 1918	Van 1919 tot 1945	Van 1946 tot 1961	Van 1962 tot 1970	Na 1970	
5e Afdeling (WASMES-AUDEMEZ-BRIFFOEIL)	36,13	33,61	17,23	5,04	2,94	5,04	238
6e Afdeling (BAUGNIES)	36,21	32,51	9,47	7,82	4,12	9,88	243
7e Afdeling (BRAFFE)	38,27	39,80	6,12	4,59	3,06	8,16	196
8e Afdeling (BURY)	30,06	40,82	12,03	6,33	4,43	6,33	316
9e Afdeling (ROUCOURT)	18,58	33,72	26,83	4,82	5,28	10,78	436
10e Afdeling (BON-SECOURS)	27,91	35,01	14,93	8,45	9,79	3,92	817
RUMES	21,78	29,62	12,66	14,15	7,23	14,55	2 282
1e Afdeling (RUMES)	18,12	33,41	13,83	13,34	10,04	11,26	817
2e Afdeling (TAINIGNIES)	23,89	28,95	9,24	16,52	6,04	15,36	1 126
3e Afdeling (LA GLANERIE)	23,60	22,71	21,24	8,26	4,42	19,76	339
DOORNIK	20,33	23,51	21,22	11,66	8,03	15,25	30 634
1e Afdeling	21,38	16,89	22,93	15,35	7,24	16,21	5 773
2e Afdeling	16,57	30,43	30,37	10,53	6,10	6,00	4 785
3e Afdeling	8,81	15,21	27,67	22,56	10,04	15,71	3 018
4e Afdeling (KAIN)	20,79	16,07	18,39	8,93	10,94	24,88	2 496
5e Afdeling (MONT-SAINT-AUBERT)	41,25	13,06	10,39	8,31	13,06	13,95	337
6e Afdeling (RUMILLIES)	5,31	35,77	33,41	11,45	7,56	6,49	847
7e Afdeling (MOURCOURT)	52,68	13,52	8,95	13,12	4,17	7,55	503
8e Afdeling (MELLES)	48,80	16,80	16,00	7,20	2,40	8,80	125
9e Afdeling (HAVINNES)	18,49	23,06	25,25	7,95	5,57	19,68	503
10e Afdeling (QUARTES)	46,22	26,05	13,45	7,56	0,84	5,88	119
11e Afdeling (THIMOUGIES)	15,45	45,45	11,82	12,73	0,91	13,64	110
12e Afdeling (BECLERS)	27,35	29,32	17,94	8,97	6,56	9,85	457
13e Afdeling (MAULDE)	24,10	36,67	13,85	11,54	5,84	8,21	390
14e Afdeling (BARRY)	32,61	15,35	10,31	8,63	8,87	24,22	417
15e Afdeling (VEZON)	21,82	34,55	20,18	5,82	2,55	15,09	550
16e Afdeling (GAURAIN-RAMECROIX)	25,44	28,66	9,55	10,65	9,82	16,07	1 549
17e Afdeling (WARCHIN)	9,12	25,17	20,95	21,96	4,90	17,91	592
18e Afdeling (VAULX-TOURNAI)	22,32	28,16	8,00	1,43	6,21	33,89	838
19e Afdeling (CHERCQ)	27,96	30,43	7,83	4,47	12,75	16,55	447
20e Afdeling (SAINT-MAUR)	20,20	32,51	16,26	9,36	7,39	14,29	203
21e Afdeling (ERE)	32,38	26,36	13,75	11,46	5,73	10,32	349
22e Afdeling (WILLEMEAU)	19,41	28,29	15,13	10,86	10,86	15,46	304
23e Afdeling (FROIDMONT)	21,58	23,50	17,52	8,55	2,56	26,28	468
24e Afdeling (ORCQ)	17 13	8,14	14,35	10,06	22,91	27,41	467
25e Afdeling (MARQUAIN)	28,25	21,50	21,00	8,25	4,75	16,25	400
26e Afdeling (ESPLECHIN)	43,87	18,38	12,25	4,41	6,37	14,71	408
27e Afdeling (LAMAIN)	12,50	27,27	11,36	14,02	21,97	12,88	264
28e Afdeling (HERTAIN)	25,93	28,40	9,88	17,28	6,17	12,35	81
29e Afdeling (BLANDAIN)	18,72	36,34	18,82	6,31	6,31	13,51	999
30e Afdeling (TEMPLEUVE)	25,37	29,62	18,75	3,62	9,22	13,41	1 573
31e Afdeling (RAMEGNIES-CHIN)	14,18	28,85	25,43	6,85	8,31	16,38	409
32e Afdeling (FROYENNES)	14,19	21,92	22,63	12,19	9,96	19,11	853

GEBIEDSOMSCHRIJVINGEN	Aantal gebouwen - uitsplitsing in % naar de bouwperiode						Totaal aantal
	Voor 1875	Van 1875 tot 1918	Van 1919 tot 1945	Van 1946 tot 1961	Van 1962 tot 1970	Na 1970	
Provincie LUIK							
Arrondissement HOEI							
AMAY	22,55	28,72	11,31	12,41	11,38	13,64	5 544
1e Afdeling (AMAY)	18,62	27,26	13,51	14,65	11,12	14,83	3 345
2e Afdeling (FLONE)	42,32	28,06	6,46	8,02	3,12	12,03	449
3e Afdeling (OMBRET-RAWSA)	30,75	34,22	6,95	6,68	14,17	7,22	374
4e Afdeling (AMPSIN)	23,40	30,96	8,72	9,96	13,95	13,01	1 376
ANTHISNES	36,34	25,68	5,77	11,82	7,51	12,87	1 717
1e Afdeling (ANTHISNES)	25,24	34,82	7,56	10,66	7,56	14,17	741
2e Afdeling (HODY)	21,64	16,42	5,22	29,10	9,70	17,91	134
3e Afdeling (TAVIER)	48,87	21,05	2,82	11,28	7,33	8,65	532
4e Afdeling (VILLERS-AUX-TOURS)	47,74	15,81	6,77	8,06	6,77	14,84	310
BURDINNE	42,34	23,68	9,00	5,35	8,84	10,79	1 233
1e Afdeling (BURDINNE)	33,55	38,06	8,71	6,13	6,77	6,77	310
2e Afdeling (HANNECHE)	37,93	29,66	13,10	4,83	2,07	12,41	145
3e Afdeling (LAMONTZEE)	55,32	20,21	9,57	6,38	4,26	4,26	94
4e Afdeling (OTEPPE)	43,93	16,47	6,65	4,34	20,81	7,80	346
5e Afdeling (MARNEFFE)	47,04	16,27	9,76	5,62	2,66	18,64	338
CLAVIER	43,10	21,47	9,82	7,05	6,48	12,07	1 914
1e Afdeling (CLAVIER)	33,39	25,44	13,07	8,83	6,89	12,37	566
2e Afdeling (OCQUIER)	53,10	10,78	7,55	10,24	8,63	9,70	371
3e Afdeling (BOIS-ET-BORSU)	45,00	29,12	7,35	2,65	4,41	11,47	340
4e Afdeling (LES AVINS)	35,99	26,99	10,03	6,92	4,84	15,22	289
5e Afdeling (PAILHE)	59,68	15,05	3,76	2,15	5,38	13,98	186
6e Afdeling (TERWAGNE)	43,83	13,58	15,43	8,64	8,64	9,88	162
ENGIS	20,36	22,60	13,00	15,31	8,77	19,96	2 770
1e Afdeling (ENGIS)	12,95	26,03	16,64	18,42	9,02	16,94	1 629
2e Afdeling (EHEIN)	15,38	14,10	17,95	16,67	11,54	24,36	78
3e Afdeling (CLERMONT-SOUS-HUY)	44,42	20,60	4,47	9,93	6,45	14,14	403
4e Afdeling (HERMALLE-SOUS-HUY)	24,55	16,36	8,64	10,76	9,24	30,45	660
FERRIERES	19,34	19,78	12,04	18,55	12,48	17,81	2 027
1e Afdeling (FERRIERES)	22,00	22,72	10,27	12,45	11,29	21,27	691
2e Afdeling (VIEUXVILLE)	13,80	8,75	15,82	34,34	17,17	10,10	297
3e Afdeling (MY)	19,59	13,88	13,06	31,43	11,43	10,61	245
4e Afdeling (XHORIS)	22,14	24,77	9,76	11,07	9,76	22,51	533
5e Afdeling (WERBOMONT)	12,64	19,92	16,09	19,92	16,86	14,56	261
HAMOIR	17,44	26,48	13,64	14,16	13,99	14,28	1 737
1e Afdeling (HAMOIR)	13,68	27,36	21,30	12,27	12,41	12,98	709
2e Afdeling (COMBLAIN-FAIRON)	17,85	24,35	8,16	17,02	15,84	16,78	846
3e Afdeling (FILOT)	30,22	32,97	9,34	8,24	11,54	7,69	182
HERON	30,17	35,31	11,12	6,29	5,56	11,55	1 654
1e Afdeling (HERON)	33,70	32,33	7,12	4,66	7,40	14,79	365
2e Afdeling (LAVOIR)	33,10	22,76	18,62	11,03	6,21	8,28	145
3e Afdeling (COUTHUIN)	32,94	33,18	11,33	6,89	4,79	10,86	856
4e Afdeling (WASET-L'EVEQUE)	15,97	51,74	11,81	4,17	5,21	11,11	288

GEBIEDSOMSCHRIJVINGEN	Aantal gebouwen - uitsplitsing in % naar de bouwperiode						Totaal aantal
	Voór 1875	Van 1875 tot 1918	Van 1919 tot 1945	Van 1946 tot 1961	Van 1962 tot 1970	Na 1970	
HOEI	24,70	27,71	12,67	10,86	8,62	15,45	8 493
1e Afdeling	27,93	26,84	14,48	11,20	6,03	13,51	3 383
2e Afdeling	18,48	30,55	12,95	11,47	10,79	15,76	2 494
3e Afdeling (BEN-AHIN)	30,37	29,74	8,95	8,67	9,09	13,18	1 419
4e Afdeling (TIHANGE)	21,80	21,80	11,36	11,19	10,86	22,97	1 197
MARCHIN	39,25	27,30	7,58	6,09	6,86	12,91	2 084
1e Afdeling (MARCHIN)	40,58	26,89	6,49	6,11	7,36	12,55	1 848
2e Afdeling (VYLE-ET-THAROUL)	28,81	30,51	16,10	5,93	2,97	15,68	236
MODAVE	36,38	20,00	14,38	7 13	6,56	15,56	1 600
1e Afdeling (MODAVE)	34,41	19,94	24,76	6,11	5,14	9,65	311
2e Afdeling (VIERSET-BARSE)	33,38	25,07	17 18	7,18	4,93	12,25	710
3e Afdeling (STREE)	37 16	13,29	6,53	8,78	9,91	24,32	444
4e Afdeling (OUTRELOUXHE)	54,07	15,56	1,48	3,70	7 41	17,78	135
NANDRIN	38,52	11,78	4,90	10,29	10,11	24,40	1 672
1e Afdeling (NANDRIN)	34,25	6,70	4,26	11,57	10,81	32,42	657
2e Afdeling (VILLERS-LE-TEMPLE)	52,75	8,13	3,74	8,79	7 47	19,12	455
3e Afdeling (YERNEE-FRAINEUX)	21,91	17,31	9,19	13,43	16,25	21,91	283
4e Afdeling (SAINT-SEVERIN)	42,24	24,19	3,97	6,50	6,50	16,61	277
OUFFET	30,48	28,70	6,86	12,21	8,73	13,01	1 122
1e Afdeling (OUFFET)	23,74	34,58	8,90	12,00	7 48	13,29	775
2e Afdeling (WARZEE)	43,80	16,53	2,07	15,29	12,40	9,92	242
3e Afdeling (ELLEMELLE)	49,52	13,33	2,86	6,67	9,52	18,10	105
TINLOT	44,87	18,80	7,84	7,96	4,04	16,49	867
1e Afdeling (SOHEIT-TINLOT)	32,97	28,57	14,29	6,59	4,40	13,19	182
2e Afdeling (RAMELOT)	69,03	14,16	5,31	5,31	2,65	3,54	113
3e Afdeling (ABEE)	50,22	15,42	7,93	7 49	2,20	16,74	227
4e Afdeling (FRAITURE)	39,59	19,29	8,63	7,61	4,06	20,81	197
5e Afdeling (SENY)	39,86	14,86	0,68	12,84	7 43	24,32	148
VERLAINE	33,21	20,93	9,65	8,92	6,92	20,38	1 099
1e Afdeling (VERLAINE)	30,88	19,97	10,91	8,36	6,09	23,80	706
2e Afdeling (BODEGNEE)	35,40	28,32	4,42	14,16	5,31	12,39	113
3e Afdeling (CHAPON-SERAING)	38,58	17,77	10,15	7 11	10,66	15,74	197
4e Afdeling (SERAING-LE-CHATEAU)	37,35	26,51	4,82	10,84	7,23	13,25	83
VILLERS-LE-BOUILLET	41,01	22,18	8,08	5,88	3,25	19,60	2 092
1e Afdeling (VILLERS-LE-BOUILLET)	30,47	23,33	8,14	6,59	3,93	27,54	1 093
2e Afdeling (WARNANT-DREYE)	52,82	23,33	5,13	4,62	2,31	11,79	390
3e Afdeling (VIEUX-WALEFFE)	61,90	21,90	8,57	3,81	0,95	2,86	105
4e Afdeling (VAUX-ET-BORSET)	58,18	17,09	6,18	3,27	1,45	13,82	275
5e Afdeling (FIZE-FONTAINE)	41,05	20,96	14,85	8,73	4,80	9,61	229
WANZE	25,48	27,79	11,54	9,81	9,89	15,49	4 905
1e Afdeling (WANZE)	6,72	25,24	18,08	16,24	14,67	19,04	1 145
2e Afdeling (BAS-OHA)	33,76	19,84	9,60	9,92	8,48	18,40	625
3e Afdeling (MOHA)	19,64	50,28	7,38	6,55	5,85	10,31	718
4e Afdeling (HUCCORGNE)	35,56	29,38	12,84	8,64	3,21	10,37	405
5e Afdeling (VINALMONT)	46,39	19,69	2,53	4,87	10,53	15,98	513
6e Afdeling (ANTHEIT)	29,29	24,62	12,07	8,41	10,34	15,28	1 499

GEBIEDSOMSCHRIJVINGEN	Aantal gebouwen - uitsplitsing in % naar de bouwperiode						Totaal aantal
	Voór 1875	Van 1875 tot 1918	Van 1919 tot 1945	Van 1946 tot 1961	Van 1962 tot 1970	Na 1970	
Arrondissement LUIK							
ANS	5,06	19,00	15,80	21,51	15,95	22,69	10 994
1e Afdeling	6,61	16,79	16,48	27,17	19,77	13,19	3 920
2e Afdeling	6,29	33,70	14,20	15,20	6,47	24,15	2 211
3e Afdeling (LONCIN)	2,25	18,73	20,40	19,48	16,82	22,31	1 201
4e Afdeling (ALLEUR)	2,14	10,84	14,20	21,39	19,09	32,33	3 127
5e Afdeling (XHENDREMAEL)	11,96	22,80	16,45	11,40	6,73	30,65	535
AWANS	16,26	21,44	11,74	16,16	9,33	25,07	3 032
1e Afdeling (AWANS)	7,43	21,04	13,90	21,78	10,19	25,65	1 345
2e Afdeling (FOOZ)	25,76	27,51	8,73	8,30	9,61	20,09	229
3e Afdeling (HOGNOUL)	13,92	19,09	10,36	10,68	10,03	35,92	309
4e Afdeling (VILLERS-L'EVEQUE)	19,89	17,66	11,34	15,24	8,36	27,51	538
5e Afdeling (ELCH)	30,11	24,55	9,17	10,31	7,86	18,00	611
AYWAILLE	17,71	19,13	12,75	14,82	15,18	20,41	4 777
1e Afdeling (AYWAILLE)	15,75	18,82	15,12	14,68	14,28	21,35	2 248
2e Afdeling (SOUGNE-REMOUCHAMPS)	17,94	16,04	12,31	16,38	16,27	21,06	1 795
3e Afdeling (HARZE)	22,98	27,80	5,59	11,34	15,53	16,77	644
4e Afdeling (ERNONHEID)	24,44	26,67	13,33	12,22	13,33	10,00	90
BITSINGEN	27,17	19,09	11,06	18,12	8,91	15,66	3 526
1e Afdeling (BITSINGEN)	31,00	12,50	12,00	25,00	7,25	12,25	400
2e Afdeling (RUKKELINGEN-AAN-DE-JEKER)	29,35	20,55	6,71	10,69	8,39	24,32	477
3e Afdeling (BOIRS)	23,46	35,80	8,95	11,11	8,33	12,35	324
4e Afdeling (GLAAIEN)	17,74	29,25	11,20	19,29	10,06	12,45	964
5e Afdeling (WONCK)	41,85	6,58	10,16	15,70	7,17	18,54	669
6e Afdeling (EBEN-EMAEL)	24,13	11,99	15,17	23,27	10,55	14,88	692
BEYNE-HEUSAY	8,40	26,79	18,87	18,58	9,36	18,00	4 860
1e Afdeling (BEYNE-HEUSAY)	7,66	25,22	18,95	19,47	9,83	18,86	3 081
2e Afdeling (QUEUE-DU-BOIS)	9,55	32,09	17,52	14,17	7,97	18,70	1 016
3e Afdeling (BELLAIRE)	9,83	26,08	20,31	20,84	9,31	13,63	763
BLEGNY	26,63	12,41	7,89	12,13	12,34	28,60	4 206
1e Afdeling (TREMBLEUR)	29,55	16,05	9,20	11,74	10,76	22,70	1 022
2e Afdeling (MORTIER)	40,73	12,44	5,85	2,20	6,59	32,20	410
3e Afdeling (BARCHON)	6,70	16,35	17,16	10,72	14,48	34,58	373
4e Afdeling (SAIVE)	21,35	10,15	5,90	16,25	15,12	31,23	1 508
5e Afdeling (HOUSSE)	31,36	10,81	3,18	9,11	11,23	34,32	472
6e Afdeling (SAINT-REMY)	37,05	9,98	10,93	12,59	11,16	18,29	421
CHAUDFONTAINE	8,25	15,33	11,10	21,58	20,81	22,92	8 009
1e Afdeling (CHAUDFONTAINE)	17,41	18,47	11,87	12,14	19,79	20,32	1 137
2e Afdeling (BEAUFAYS)	2,97	7,21	14,05	20,15	19,63	35,99	1 345
3e Afdeling (EMBOURG)	5,92	4,40	8,27	23,18	31,37	26,86	2 636
4e Afdeling (VAUX-SOUS-CHEVREMONT)	9,24	27,85	12,00	24,49	12,14	14,29	2 891
COMBLAIN-AU-PONT	13,04	36,84	14,09	13,89	10,00	12,15	2 470
1e Afdeling (COMBLAIN-AU-PONT)	14,76	42,80	10,33	11,99	9,10	11,01	1 626
2e Afdeling (POULSEUR)	9,72	25,36	21,33	17,54	11,73	14,34	844
DALHEM	28,47	13,35	13,01	13,30	9,67	22,20	2 090
1e Afdeling (DALHEM)	18,09	20,87	17,30	22,66	9,34	11,73	503
2e Afdeling (FENEUR)	28,08	9,59	4,79	7,53	12,33	37,67	146

GEBIEDSOMSCHRIJVINGEN	Aantal gebouwen - uitsplitsing in % naar de bouwperiode						Totaal aantal
	Voor 1875	Van 1875 tot 1918	Van 1919 tot 1945	Van 1946 tot 1961	Van 1962 tot 1970	Na 1970	
3e Afdeling (BOLBEEK)	30,54	10,84	11,33	10,34	9,85	27,09	203
4e Afdeling (BERNEAU)	18,11	3,54	24,80	12,60	16,14	24,80	254
5e Afdeling (WEERST)	23,58	15,42	12,93	14,74	9,75	23,58	441
6e Afdeling (NEUFCHATEAU)	54,05	9,91	7,66	5,86	4,05	18,47	222
7e Afdeling (MORTROUX)	47,28	7,61	5,98	10,87	4,89	23,37	184
8e Afdeling (SAINT-ANDRE)	32,12	18,25	5,11	1,46	10,95	32,12	137
ESNEUX	14,69	22,29	17,33	18,63	12,20	14,86	5 540
1e Afdeling (ESNEUX)	15,55	19,26	15,81	18,88	15,30	15,20	3 157
2e Afdeling (TILFF)	13,55	26,31	19,35	18,30	8,10	14,39	2 383
FLEMALLE	13,63	23,17	13,33	24,26	12,43	13,18	11 830
1e Afdeling (FLEMALLE-HAUTE)	4,63	23,55	19,78	27,49	10,55	14,00	2 786
2e Afdeling (CHOKIER)	32,79	21,95	10,03	11,38	3,25	20,60	369
3e Afdeling (IVOZ-RAMET 1e Afd.)	16,61	15,96	8,67	27,16	16,94	14,66	2 456
4e Afdeling (IVOZ-RAMET 2e Afd.)	9,56	40,44	9,56	26,47	3,68	10,29	136
5e Afdeling (AWIRS)	27,59	22,07	9,85	17,06	7,30	16,13	1 178
6e Afdeling (GLEIXHE)	27,01	15,33	8,03	17,52	10,22	21,90	137
7e Afdeling (HORION-HOZEMONT)	33,72	24,63	9,09	14,52	6,01	12,02	682
8e Afdeling (MONS-LEZ-LIEGE)	13,39	31,83	7,67	20,39	13,32	13,39	1 486
9e Afdeling (FLEMALLE-GRANDE)	5,81	24,42	17,69	28,15	15,54	8,38	2 600
FLERON	7,27	16,31	13,28	18,28	14,16	30,70	6 455
1e Afdeling (FLERON)	2,88	16,76	10,88	16,14	14,57	38,78	2 602
2e Afdeling (RETINNE)	8,31	16,75	9,88	23,69	13,69	27,69	1 600
3e Afdeling (MAGNEE)	8,92	10,04	6,69	24,72	18,40	31,23	538
4e Afdeling (ROMSEE)	12,42	17,20	22,16	14,46	12,65	21,11	1 715
GRACE-HOLLOGNE	10,46	28,46	12,18	17,87	11,21	19,82	8 975
1e Afdeling (GRACE-BERLEUR)	5,30	26,93	13,16	19,66	14,94	20,01	3 814
2e Afdeling (HOLLOGNE-AUX-PIERRES)	6,71	32,67	13,23	17,76	9,48	20,16	2 669
3e Afdeling (deel MONS-LEZ-LIEGE)	13,33	41,16	9,42	16,52	5,22	14,35	690
4e Afdeling (deel HORION-HOZEMONT)	33,55	17,85	9,89	15,91	7,20	15,59	930
5e Afdeling (VELROUX)	24,70	32,79	6,88	5,67	6,48	23,48	247
6e Afdeling (BIERSET)	14,88	19,84	10,24	16,64	10,24	28,16	625
HERSTAL	10,20	23,99	19,18	22,81	12,61	11,21	16 784
1e Afdeling	15,51	35,49	18,29	14,65	12,23	3,83	3 810
2e Afdeling	9,58	6,00	13,70	41,63	17,73	11,37	1 117
3e Afdeling	13,33	27,10	17,78	14,60	13,83	13,36	3 369
4e Afdeling	16,50	21,00	18,36	20,50	11,29	12,36	1 400
5e Afdeling	0,95	15,54	29,37	31,91	11,51	10,71	2 632
6e Afdeling (VOTTEM)	8,35	22,37	17,40	29,27	12,93	9,69	2 839
7e Afdeling (LIERS)	3,87	18,93	10,28	26,97	10,28	29,66	671
8e Afdeling (MILMORT)	4,86	24,21	18,71	18,50	9,41	24,31	946
JUPRELLE	15,68	21,44	10,79	13,09	11,73	27,27	2 864
1e Afdeling (JUPRELLE)	10,08	20,77	17,54	14,72	10,89	26,01	496
2e Afdeling (SLINS)	15,33	28,71	11,92	11,68	7,54	24,82	411
3e Afdeling (FEXHE-SLINS)	30,13	18,16	5,56	7,69	10,47	27,99	468
4e Afdeling (VILLERS-SAINT-SIMEON)	9,27	31,63	18,85	9,90	6,71	23,64	313
5e Afdeling (VOROUX-LEZ-LIERS)	7,67	20,54	7,45	14,90	17,61	31,83	443
6e Afdeling (LANTIN)	18,28	12,69	6,34	9,70	19,03	33,96	268
7e Afdeling (NUDORP)	11,29	25,40	11,69	15,73	12,90	22,98	248
8e Afdeling (PAIFVE)	25,35	9,68	4,15	25,81	9,22	25,81	217

GEBIEDSOMSCHRIJVINGEN	Aantal gebouwen - uitsplitsing in % naar de bouwperiode						Totaal aantal
	Vóór 1875	Van 1875 tot 1918	Van 1919 tot 1945	Van 1946 tot 1961	Van 1962 tot 1970	Na 1970	
LUIK	8,29	27,32	16,27	17,95	17,33	12,84	89 869
1e Afdeling	18,07	5,04	2,03	11,13	44,33	19,39	3 945
2e Afdeling	14,83	37,78	17,47	19,26	6,86	3,80	1 895
3e Afdeling	16,85	16,59	5,87	13,04	24,62	23,03	5 093
4e Afdeling	2,69	28,14	16,76	15,49	18,65	18,28	3 014
5e Afdeling	4,63	21,43	0,72	14,14	38,25	20,83	3 346
6e Afdeling	0,43	16,18	44,10	7,05	16,10	16,14	2 782
7e Afdeling	5,99	43,87	16,13	15,21	14,85	4,15	1 420
8e Afdeling	11,40	30,56	3,85	4,79	22,14	27,26	2 755
9e Afdeling	0,13	0,92	8,55	47,11	33,55	9,74	760
10e Afdeling	12,57	39,46	10,59	12,14	20,66	4,57	6 127
12e Afdeling	2,68	33,26	22,37	21,82	8,08	11,80	2 204
13e Afdeling	19,89	20,13	3,53	9,50	23,35	23,60	2 831
14e Afdeling	0,74	30,37	6,47	30,16	22,47	9,80	3 369
15e Afdeling	13,18	43,71	15,06	18,49	6,52	3,04	3 878
16e Afdeling	14,85	13,43	10,21	12,81	30,73	18,17	1 959
17e Afdeling	11,80	20,58	6,33	15,66	27,80	18,02	4 533
18e Afdeling	5,59	28,56	28,12	23,93	8,33	5,48	4 563
19e Afdeling (WANDRE 1e Afd.)	16,76	26,67	17,82	13,34	13,87	11,55	2 632
20e Afdeling (JUPILLE-SUR-MEUSE)	4,92	29,43	18,17	21,16	16,02	10,30	4 475
21e Afdeling (BRESSOUX)	1,03	49,59	23,35	13,68	4,33	8,02	4 553
22e Afdeling (GRIVEGNEE 1e Afd.)	8,59	24,57	27,65	26,43	9,02	3,73	3 537
23e Afdeling (GRIVEGNEE 2e Afd.)	0,75	8,75	34,98	31,95	13,11	10,46	5 346
24e Afdeling (CHENEE)	9,41	41,07	17,81	13,69	8,71	9,31	4 273
25e Afdeling (ANGLEUR)	4,85	32,11	18,70	25,30	6,60	12,44	4 454
26e Afdeling (deel OUGREE 3e Afd.)	0,00	0,00	3,37	28,09	31,46	37,08	89
27e Afdeling (OUGREE 1e Afd.)	3,90	36,60	22,75	20,79	10,13	5,83	2 694
28e Afdeling (GLAIN)	13,47	40,97	20,65	15,26	5,16	4,49	891
29e Afdeling (ROCOURT)	2,45	8,89	14,52	22,07	16,73	35,33	2 451
NEUPRE	13,53	6,78	6,72	20,71	18,40	33,86	3 201
1e Afdeling (NEUVILLE-EN-CONDROZ)	8,25	2,43	2,73	26,68	21,00	38,91	1 357
2e Afdeling (PLAINEVAUX)	15,80	11,98	10,57	15,14	17,86	28,65	918
3e Afdeling (ROTHEUX-RIMIERE)	17,54	7,93	9,05	17,54	15,53	32,40	895
4e Afdeling (deel EHEIN)	61,29	9,68	0,00	16,13	3,23	9,68	31
OUPEYE	16,19	12,80	10,58	19,66	15,28	25,48	9 278
1e Afdeling (OUPEYE)	9,95	7,60	5,30	23,13	18,80	35,21	2 170
2e Afdeling (HACCOURT)	25,44	12,20	12,13	21,20	16,37	12,65	1 533
3e Afdeling (HERMALLE-SOUS-ARGENTEAU)	21,95	19,54	11,38	21,45	9,87	15,81	993
4e Afdeling (VIVEGNIS)	17,84	12,41	15,57	25,36	18,20	10,62	1 676
5e Afdeling (HERMEE)	3,39	12,05	7,72	9,09	13,13	54,62	1 386
6e Afdeling (HOUTAIN-SAINT-SIMEON)	28,59	13,38	10,56	13,94	9,15	24,37	710
7e Afdeling (HEURE-LE-ROMAIN)	15,93	21,23	15,43	16,54	13,46	17,41	810
SAINT-NICOLAS	8,72	33,75	15,76	19,11	11,11	11,56	10 363
1e Afdeling (SAINT-NICOLAS)	7,43	29,86	16,15	16,30	12,47	17,79	3 834
2e Afdeling (TILLEUR)	6,44	43,01	13,82	25,20	7,78	3,74	2 004
3e Afdeling (MONTEGNEE)	10,83	32,93	16,29	18,78	11,43	9,75	4 525
SERAING	10,43	29,27	20,45	18,80	11,11	9,94	26 132
1e Afdeling	28,82	47,61	10,03	7,80	3,50	2,23	628
2e Afdeling	24,87	48,09	5,94	10,48	3,15	7,48	2 795
3e Afdeling	7,47	18,58	14,93	35,82	18,05	5,16	1 862

GEBIEDSOMSCHRIJVINGEN	Aantal gebouwen - uitsplitsing in % naar de bouwperiode						Totaal aantal
	Voor 1875	Van 1875 tot 1918	Van 1919 tot 1945	Van 1946 tot 1961	Van 1962 tot 1970	Na 1970	
4e Afdeling	6,07	19,31	37,60	15,16	14,77	7,09	2 553
5e Afdeling	17,22	47,08	12,24	12,97	7,47	3,02	2 451
6e Afdeling	3,81	13,52	35,00	17,80	14,24	15,64	2 360
7e Afdeling	4,37	47,44	15,99	16,61	9,43	6,15	1 463
8e Afdeling	0,33	3,93	2,29	33,73	19,87	39,85	916
9e Afdeling (JEMEPPE)	9,79	33,44	22,82	16,47	8,57	8,91	4 680
10e Afdeling (OUGREE 2e Afd.)	10,18	40,65	28,50	14,98	3,30	2,38	2 937
11e Afdeling (OUGREE 3e Afd.)	0,05	2,08	21,22	37,08	16,48	23,09	1 923
12e Afdeling (BONCELLES)	13,94	10,49	11,76	19,31	27,30	17,20	1 564
SOU MAGNE	14,50	21,58	13,85	12,20	12,79	25,07	5 277
1e Afdeling (SOU MAGNE)	10,68	22,87	16,40	14,67	12,00	23,36	2 658
2e Afdeling (AYENEUX)	16,49	34,19	4,39	4,99	17,25	22,69	661
3e Afdeling (MICHEROUX)	4,99	17,37	8,78	20,56	19,96	28,34	501
4e Afdeling (EVEGNEE-TIGNEE)	34,76	9,52	10,00	4,76	10,95	30,00	210
5e Afdeling (CEREXHE-HEUSEUX)	31,18	14,52	6,45	7,80	6,45	33,60	372
6e Afdeling (MELEN)	18,06	16,46	20,23	9,03	10,86	25,37	875
SPRIMONT	19,44	27,11	9,64	12,82	10,32	20,66	4 835
1e Afdeling (SPRIMONT)	19,77	35,93	8,37	11,79	7,98	16,17	2 307
2e Afdeling (LOUVEIGNE)	14,54	16,78	14,93	15,70	14,23	23,82	1 293
3e Afdeling (ROUVREUX)	26,26	28,52	7,13	9,91	8,87	19,30	575
4e Afdeling (DOLEMBREUX)	18,14	16,62	5,04	17,88	13,10	29,22	397
5e Afdeling (GOMZE-ANDOUMONT)	27,76	13,31	7,22	6,46	10,65	34,60	263
TROOZ	24,44	25,76	14,88	12,52	8,26	14,14	3 642
1e Afdeling (FORET)	19,95	26,70	18,91	13,89	7,65	12,90	2 210
2e Afdeling (NESSONVAUX)	37,19	36,05	6,26	8,16	5,50	6,83	527
3e Afdeling (FRAIPONT)	27,96	17,46	10,06	11,71	11,38	21,44	905
WEZET	17,48	9,71	19,32	18,68	15,99	18,82	6 366
1e Afdeling (WEZET)	6,14	6,25	24,85	21,87	19,53	21,36	2 785
2e Afdeling (RICHELLE)	18,31	17,83	11,08	17,83	10,60	24,34	415
3e Afdeling (ARGENTEAU)	27,88	12,09	5,65	12,67	21,83	19,88	513
4e Afdeling (CHERATTE)	22,44	14,26	18,41	15,40	14,38	15,10	1 662
5e Afdeling (LIEZE)	28,64	8,77	16,89	19,70	7,45	18,54	604
6e Afdeling (TERNAAIEN)	45,74	4,65	14,21	17,05	8,79	9,56	387
Arrondissement VERVIERS							
AMEL	13,21	11,71	19,67	22,72	12,34	20,36	1 734
1e Afdeling (AMEL)	12,97	9,62	12,13	32,64	12,55	20,08	239
2e Afdeling (DEIDENBERG)	18,57	8,57	23,57	22,14	12,14	15,00	140
3e Afdeling (EIBERTINGEN)	21,15	5,77	21,15	19,23	11,54	21,15	52
4e Afdeling (IVELDINGEN)	13,75	11,25	31,25	15,00	10,00	18,75	80
5e Afdeling (MONTENAU)	9,76	17,89	17,07	10,57	20,33	24,39	123
6e Afdeling (SCHOPPEN)	9,45	11,02	18,11	28,35	5,51	27,56	127
7e Afdeling (HEPPENBACH)	23,61	4,17	18,98	17,13	11,11	25,00	216
8e Afdeling (MIRFELD)	23,23	9,09	15,15	20,20	21,21	11,11	99
9e Afdeling (MODERSCHIED)	22,22	11,11	14,81	25,93	5,56	20,37	54
10e Afdeling (VALENDER)	22,45	16,33	20,41	16,33	6,12	18,37	49
11e Afdeling (MEYERODE)	5,22	14,78	22,61	22,61	12,17	22,61	115
12e Afdeling (HERRESBACH)	13,79	10,34	16,09	21,84	16,09	21,84	87
13e Afdeling (MEDELL)	2,92	22,63	26,28	15,33	13,87	18,98	137
14e Afdeling (MEYERODE 4e Afd.)	7,69	15,38	30,77	15,38	23,08	7,69	13
15e Afdeling (BORN)	2,96	14,29	22,17	33,00	9,85	17,73	203

GEBIEDSOMSCHRIJVINGEN	Aantal gebouwen - uitsplitsing in % naar de bouwperiode						Totaal aantal
	Voor 1875	Van 1875 tot 1918	Van 1919 tot 1945	Van 1946 tot 1961	Van 1962 tot 1970	Na 1970	
AUBEL	42,20	11,90	10,34	9,44	8,29	17,82	1 218
Aubel	42,20	11,90	10,34	9,44	8,29	17,82	1 218
BAELEN	36,58	14,08	8,77	8,68	9,30	22,59	1 129
1e Afdeling (BAELEN)	34,70	13,37	7,97	7,71	9,90	26,35	778
2e Afdeling (MEMBACH)	40,74	15,67	10,54	10,83	7,98	14,25	351
BÜLLINGEN	11,37	6,64	15,09	35,01	10,36	21,53	1 988
1e Afdeling (BÜLLINGEN)	4,43	1,86	16,08	40,79	12,59	24,24	429
2e Afdeling (HONSFELD)	7,75	11,27	14,08	38,73	10,56	17,61	142
3e Afdeling (HÜNNINGEN)	18,38	7,35	15,44	33,82	9,56	15,44	136
4e Afdeling (MÜRRINGEN)	6,08	5,52	19,89	38,67	8,84	20,99	181
5e Afdeling (ROCHERATH)	5,92	4,61	5,92	60,53	9,21	13,82	152
6e Afdeling (KRINKELT)	13,07	6,25	7,39	40,91	10,80	21,59	176
7e Afdeling (WIRTZFELD)	3,95	7,34	23,73	32,77	5,65	26,55	177
8e Afdeling (MANDERFELD)	19,60	9,89	15,93	21,43	11,17	21,98	546
9e Afdeling (deel SCHOENBERG)	28,57	6,12	6,12	22,45	8,16	28,57	49
BURG-REULAND	24,34	12,97	19,03	13,37	8,29	22,00	1 750
1e Afdeling (REULAND)	27,35	13,62	16,36	9,61	9,38	23,68	874
2e Afdeling (THOMMEN)	21,35	12,33	21,69	17 12	7 19	20,32	876
BÜTGENBACH	9,22	10,10	16,62	25,62	15,90	22,53	1 811
1e Afdeling (BÜTGENBACH)	12,88	8,30	12,88	21,83	18,34	25,76	458
2e Afdeling (BERG)	8,70	4,35	21,74	13,04	23,48	28,70	115
3e Afdeling (WEYWERTZ)	6,82	9,28	18,18	29,92	13,83	21,97	528
4e Afdeling (ELSENBORN)	13,84	11,32	13,21	26,10	14,47	21,07	318
5e Afdeling (NIDRUM)	4,59	14,03	20,15	27,55	14,80	18,88	392
DISON	23,70	20,60	22,12	9,65	9,78	14,15	4 806
1e Afdeling (DISON)	39,79	13,58	17,33	6,46	11,29	11,54	2 400
2e Afdeling (ANDRIMONT)	7,65	27,60	26,89	12,84	8,27	16,75	2 406
EUPEN	20,91	8,78	11,43	18,01	12,20	28,67	5 829
1e Afdeling	24,56	10,15	10,38	18,63	6,94	29,34	2 679
2e Afdeling	15,05	9,80	14,31	15,36	16,63	28,84	2 285
3e Afdeling (KETTENIS)	25,09	1,85	7,05	23,12	16,76	26,13	865
HERVE	29,83	9,58	11,91	7 73	9,24	31,70	5 574
1e Afdeling (HERVE)	21,36	10,80	21,30	11,71	9,04	25,79	1 648
2e Afdeling (CHARNEUX)	59,70	5,39	4,74	3,66	4,53	21,98	464
3e Afdeling (BATTICE)	23,29	8,78	11,47	7,34	11,88	37,23	1 743
4e Afdeling (CHAINEUX)	33,60	11,47	5,63	3,22	7,24	38,83	497
5e Afdeling (GRAND-RECHAIN)	37 47	5,35	4,07	5,57	11,78	35,76	467
6e Afdeling (XHENDELESSE)	32,52	11,50	2,88	8,63	7,74	36,73	452
7e Afdeling (BOLLAND)	47,85	15,79	9,09	5,74	5,74	15,79	209
8e Afdeling (JULEMONT)	41,49	11,70	12,77	0,00	0,00	34,04	94
JALHAY	28,27	13,18	10,97	10,20	12,71	24,66	2 352
1e Afdeling (JALHAY)	38,75	4,87	4,19	8,67	12,66	30,87	1 027
2e Afdeling (SART)	20,15	19,62	16,23	11,40	12,75	19,85	1 325
KELMIS	20,31	8,23	6,79	17,47	21,49	25,70	3 136
1e Afdeling (KELMIS)	22,23	8,71	8,98	19,24	17,90	22,93	1 871
2e Afdeling (NEU-MORESNET)	11,23	7 49	1,87	18,88	34,17	26,37	641
3e Afdeling (HERGENRATH)	23,88	7,53	5,29	10,74	19,23	33,33	624

GEBIEDSOMSCHRIJVINGEN	Aantal gebouwen - uitsplitsing in % naar de bouwperiode						Totaal aantal
	Voor 1875	Van 1875 tot 1918	Van 1919 tot 1945	Van 1946 tot 1961	Van 1962 tot 1970	Na 1970	
LIERNEUX	31,03	19,23	4,95	16,24	7,36	21,19	1 576
1e Afdeling (LIERNEUX)	28,42	21,87	5,20	18,11	5,97	20,42	1 038
2e Afdeling (BRA)	41,03	10,05	3,26	12,77	10,05	22,83	368
3e Afdeling (ARBREFONTAINE)	25,29	22,94	7,06	12,35	10,00	22,35	170
LIMBURG	29,37	31,28	13,93	8,16	7,28	9,97	2 046
1e Afdeling (LIMBURG)	29,29	37,81	13,80	6,06	6,13	6,90	1 304
2e Afdeling (BILSTAIN)	21,87	20,53	16,00	18,67	8,53	14,40	375
3e Afdeling (GULKE)	37,33	19,07	12,26	4,90	10,08	16,35	367
LONTZEN	25,21	12,98	8,22	13,19	12,71	27,69	1 448
1e Afdeling (LONTZEN)	21,53	15,11	9,42	17,08	10,66	26,19	966
2e Afdeling (WALHORN)	32,57	8,71	5,81	5,39	16,80	30,71	482
MALMEDY	16,01	4,88	13,92	24,48	16,22	24,48	4 346
1e Afdeling (MALMEDY)	16,35	3,50	18,90	32,78	14,74	13,71	2 428
2e Afdeling (BURNENVILLE)	12,28	12,98	8,07	15,09	16,49	35,09	285
3e Afdeling (GEROMONT)	7,53	5,56	6,22	11,62	14,24	54,83	611
4e Afdeling (XHOFFRAIX)	18,24	3,89	6,76	15,16	20,08	35,86	488
5e Afdeling (LIGNEUVILLE)	23,42	9,01	10,81	16,22	20,72	19,82	111
6e Afdeling (BELLEVAUX)	24,85	6,67	10,61	14,55	19,39	23,94	330
7e Afdeling (PONT)	22,58	5,38	5,38	15,05	30,11	21,51	93
OLNE	41,85	10,01	6,13	4,63	13,23	24,14	1 338
Olné	41,85	10,01	6,13	4,63	13,23	24,14	1 338
PEPINSTER	23,90	23,23	16,14	12,35	8,63	15,75	3 556
1e Afdeling	13,57	22,59	20,97	16,89	9,10	16,89	1 297
2e Afdeling (CORNESSE)	38,78	19,33	10,44	9,36	8,64	13,45	833
3e Afdeling (SOIRON)	64,44	10,46	0,42	3,35	5,86	15,48	239
4e Afdeling (WEGNEZ)	16,60	29,23	18,03	11,29	8,68	16,18	1 187
PLOMBIERES	22,38	21,26	11,73	10,76	9,02	24,85	3 392
1e Afdeling (GEMMENICH)	18,92	19,89	5,82	11,40	11,32	32,66	1 237
2e Afdeling (MORESNET)	20,68	24,28	10,07	5,04	10,43	29,50	556
3e Afdeling (MONTZEN)	18,74	20,32	18,24	16,27	7,50	18,93	1 014
4e Afdeling (HOMBURG)	35,91	26,02	16,56	5,81	4,52	11,18	465
5e Afdeling (SIPPENAEKEN)	44,17	10,83	6,67	3,33	9,17	25,83	120
RAEREN	28,21	5,20	5,95	8,25	14,20	38,19	3 077
1e Afdeling (RAEREN)	38,20	4,24	8,18	9,93	13,36	26,09	1 602
2e Afdeling (EYNATTEN)	15,07	3,77	3,46	6,01	14,56	57,13	982
3e Afdeling (HAUSET)	21,91	11,16	3,65	7,30	16,23	39,76	493
SANKT VITH	8,80	9,71	12,68	29,98	14,24	24,60	3 399
1e Afdeling (SANKT VITH)	0,83	3,30	5,53	49,50	17,99	22,85	1 212
2e Afdeling (deel MEYERODE 4e Afd.)	11,48	18,03	19,67	17,21	14,75	18,85	122
3e Afdeling (SCHOENBERG)	11,53	9,49	9,15	18,64	12,54	38,64	295
4e Afdeling (LOMMERSWEILER)	24,85	5,28	18,98	15,66	14,87	20,35	511
5e Afdeling (CROMBACH)	10,05	17,65	20,47	18,87	8,82	24,14	816
6e Afdeling (RECHT)	7,22	15,58	11,06	24,60	14,22	27,31	443
SPA	17,09	23,97	16,12	8,48	16,12	18,22	4 243
Spa	17,09	23,97	16,12	8,48	16,12	18,22	4 243

GEBIEDSOMSCHRIJVINGEN	Aantal gebouwen - uitsplitsing in % naar de bouwperiode						Totaal aantal
	Voór 1875	Van 1875 tot 1918	Van 1919 tot 1945	Van 1946 tot 1961	Van 1962 tot 1970	Na 1970	
STAVELOT	23,45	18,06	10,15	14,11	12,08	22,16	3 006
1e Afdeling (STAVELOT)	25,38	17,11	8,15	14,93	12,76	21,67	2 344
2e Afdeling (FRANCORCHAMPS)	16,62	21,45	17,22	11,18	9,67	23,87	662
STOUMONT	31,77	19,03	11,51	17,98	7,27	12,44	1 624
1e Afdeling (STOUMONT)	19,32	19,70	16,29	28,03	7,20	9,47	264
2e Afdeling (LA GLEIZE)	31,83	17,91	11,30	19,30	8,00	11,65	575
3e Afdeling (RAHIER)	44,79	25,15	9,82	6,13	5,52	8,59	163
4e Afdeling (CHEVRON)	31,39	18,98	8,76	15,09	8,27	17,52	411
5e Afdeling (LORCE)	37,91	16,59	12,80	16,59	4,74	11,37	211
THEUX	26,84	21,51	10,98	10,78	10,33	19,55	4 035
1e Afdeling (THEUX)	26,42	24,68	13,42	10,64	7,87	16,98	2 415
2e Afdeling (POLLEUR)	18,22	24,83	8,77	10,66	12,82	24,70	741
3e Afdeling (LA REID)	35,27	10,01	6,14	11,26	15,02	22,30	879
THIMISTER-CLERMONT	50,94	10,22	4,60	4,89	5,97	23,38	1 390
1e Afdeling (THIMISTER)	47,41	9,61	4,93	5,91	6,90	25,25	812
2e Afdeling (CLERMONT)	55,88	11,07	4,15	3,46	4,67	20,76	578
TROIS-PONTS	22,19	14,82	10,51	16,57	8,83	27,08	1 370
1e Afdeling (FOSSE)	12,88	16,53	13,99	20,51	12,88	23,21	629
2e Afdeling (WANNE)	25,90	15,50	5,86	12,10	5,67	34,97	529
3e Afdeling (BASSE-BODEUX)	40,57	8,02	11,79	16,04	4,72	18,87	212
VERVIERS	20,43	23,72	16,51	11,94	9,90	17,50	18 962
1e Afdeling	29,13	40,59	7,78	5,20	6,88	10,42	4 999
2e Afdeling	24,50	23,16	26,18	9,56	4,07	12,52	3 514
3e Afdeling (HODIMONT)	68,68	18,13	6,32	4,67	0,00	2,20	364
4e Afdeling (STEMBERT)	8,47	10,63	25,36	17,07	15,21	23,26	3 293
5e Afdeling (HEUSY)	7,09	13,16	12,46	16,65	19,56	31,08	2 439
6e Afdeling (deel POLLEUR)	2,61	5,41	14,18	18,66	21,64	37,50	536
7e Afdeling (ENSIVAL)	24,76	31,85	15,59	15,16	5,87	6,78	1 636
8e Afdeling (LAMBERMONT)	14,98	22,29	16,70	14,62	8,75	22,65	1 108
9e Afdeling (PETIT-RECHAIN)	25,16	11,18	13,33	16,12	9,69	24,51	1 073
WEISMES	12,35	9,73	14,15	24,20	14,51	25,06	2 446
1e Afdeling (WEISMES)	15,93	11,07	13,19	22,61	12,79	24,41	1 274
2e Afdeling (ROBERTVILLE)	11,11	10,14	14,01	19,32	19,32	26,09	207
3e Afdeling (OVIFAT)	12,17	1,90	11,79	17,11	14,45	42,59	263
4e Afdeling (SOURBRODT)	9,40	13,32	22,45	19,06	15,14	20,63	383
5e Afdeling (FAYMONVILLE)	2,51	6,27	10,03	45,77	17,55	17,87	319
WELKENRAEDT	12,81	30,33	8,83	9,97	9,40	28,66	2 819
1e Afdeling (WELKENRAEDT)	4,68	35,20	9,82	10,69	10,00	29,60	2 199
2e Afdeling (HENDRIK-KAPELLE)	41,61	13,06	5,32	7,42	7,26	25,32	620
Arrondissement BORGWORM							
BERLOZ	23,08	25,55	19,47	13,11	6,27	12,54	1 053
1e Afdeling (BERLOZ)	25,26	22,40	20,83	12,24	6,51	12,76	384
2e Afdeling (ROOST-KRENWIK)	23,47	33,21	14,80	13,36	4,69	10,47	277
3e Afdeling (CORSWAREM)	20,66	23,21	21,43	13,78	7,14	13,78	392

GEBIEDSOMSCHRIJVINGEN	Aantal gebouwen - uiteplitsing in % naar de bouwperiode						Totaal aantal
	Vóór 1875	Van 1875 tot 1918	Van 1919 tot 1945	Van 1946 tot 1961	Van 1962 tot 1970	Na 1970	
BRAIVES	36,88	28,72	13,01	6,74	3,87	10,78	2 375
1e Afdeling (BRAIVES)	26,48	27,35	21,66	8,53	3,72	12,25	457
2e Afdeling (TOURINNE)	23,81	49,52	8,57	4,76	2,86	10,48	105
3e Afdeling (LATINNE)	40,36	22,29	11,75	7,83	3,61	14,16	332
4e Afdeling (FALLAIS)	43,71	27,99	11,01	5,97	5,66	5,66	318
5e Afdeling (FUMAL)	48,43	27,04	8,18	6,29	3,46	6,60	318
6e Afdeling (VILLE-EN-HESBAYE)	44,36	21,79	13,62	7,00	3,11	10,12	257
7e Afdeling (CIPILET)	39,88	24,85	13,80	4,60	3,88	13,19	326
8e Afdeling (AVENNES)	22,52	45,42	8,02	6,87	4,20	12,98	262
CRISNEE	31,43	14,68	11,17	13,36	11,39	17,96	913
1e Afdeling (CRISNEE)	30,57	15,72	5,24	17,47	13,97	17,03	229
2e Afdeling (ODEUR)	41,67	12,50	16,67	8,33	13,54	7,29	96
3e Afdeling (KEMEXHE)	28,21	12,39	10,68	10,26	12,39	26,07	234
4e Afdeling (FIZE-LE-MARSAL)	34,01	13,20	17,26	15,23	9,14	11,17	197
5e Afdeling (THYS)	28,03	19,75	9,55	12,74	7,64	22,29	157
DONCEEL	39,34	21,44	12,11	8,68	5,04	13,40	933
1e Afdeling (DONCEEL)	40,00	24,00	12,00	6,00	6,00	12,00	100
2e Afdeling (LIMONT)	34,72	22,69	16,20	8,33	5,09	12,96	216
3e Afdeling (JENEFFE)	35,63	21,07	14,94	9,20	3,45	15,71	261
4e Afdeling (HANEFFE)	44,66	20,22	7,58	9,27	5,90	12,36	356
FAIMES	37,46	22,30	13,03	7,21	5,90	14,10	1 220
1e Afdeling (CELLES)	27,77	21,22	17,83	7,22	9,26	16,70	443
2e Afdeling (BORLEZ)	54,27	20,12	7,93	1,22	4,88	11,59	164
3e Afdeling (LES WALEFFES)	47,02	22,11	10,88	6,32	2,11	11,58	285
4e Afdeling (VIEMME)	32,42	21,09	11,33	12,89	6,25	16,02	256
5e Afdeling (AINEFFE)	38,89	38,89	9,72	4,17	1,39	6,94	72
FEXHE-LE-HAUT-CLOCHER	15,04	31,69	18,53	12,44	9,04	13,25	1 117
1e Afdeling (FEXHE-LE-HAUT-CLOCHER)	11,06	32,92	22,36	12,29	8,60	12,78	407
2e Afdeling (FRELOUX)	47,83	26,09	4,35	8,70	0,00	13,04	23
3e Afdeling (VOROUX-GOREUX)	10,94	31,30	16,54	15,27	11,20	14,76	393
4e Afdeling (ROLOUX)	27,52	34,23	12,75	9,40	6,71	9,40	149
5e Afdeling (NOVILLE)	19,31	27,59	21,38	8,97	8,28	14,48	145
GEER	30,73	26,98	11,76	8,72	5,58	16,23	986
1e Afdeling (GEER)	15,49	31,69	3,52	18,31	6,34	24,65	142
2e Afdeling (BOELHE)	37,76	30,61	9,18	3,06	2,04	17,35	98
3e Afdeling (HOLLOGNE-SUR-GEER)	36,23	18,48	17,03	10,14	5,80	12,32	276
4e Afdeling (DARION)	20,00	43,64	12,73	3,64	3,64	16,36	55
5e Afdeling (OMAL)	28,83	22,70	14,72	4,91	5,52	23,31	163
6e Afdeling (LIGNEY)	35,62	30,14	6,16	6,16	10,96	10,96	146
7e Afdeling (LENS-SAINT-SERVAIS)	32,08	33,02	14,15	9,43	0,94	10,38	106
HANNUIT	23,57	32,88	12,65	8,88	7,23	14,79	5 328
1e Afdeling	7,19	26,78	12,10	14,56	14,56	24,81	1 669
2e Afdeling (AVERNAS-LE-BAUDUIN)	27,98	25,93	12,35	8,23	9,47	16,05	243
3e Afdeling (BERTREE)	27,44	27,44	18,29	7,32	4,88	14,63	164
4e Afdeling (CRAS-AVERNAS)	27,73	39,08	14,71	6,72	2,94	8,82	238
5e Afdeling (POUCET)	17,78	45,93	17,04	6,67	3,70	8,89	135
6e Afdeling (ABOLENS)	35,78	21,10	19,27	11,01	4,59	8,26	109
7e Afdeling (BLEHEN)	34,62	29,81	21,15	5,77	4,81	3,85	104
8e Afdeling (LENS-SAINT-REMY)	9,76	62,01	8,71	3,96	3,96	11,61	379

GEBIEDSOMSCHRIJVINGEN	Aantal gebouwen - uitsplitsing in % naar de bouwperiode						Totaal aantal
	Vóór 1875	Van 1875 tot 1918	Van 1919 tot 1945	Van 1946 tot 1961	Van 1962 tot 1970	Na 1970	
9e Afdeling (VILLERS-LE-PEUPLIER)	30,80	36,00	10,00	5,60	3,60	14,00	250
10e Afdeling (CREHEN)	30,62	37,80	11,48	8,13	3,83	8,13	209
11e Afdeling (TRUIELINGEN)	27,21	40,44	15,44	8,09	2,94	5,88	136
12e Afdeling (AVIN)	30,95	34,52	16,67	3,97	2,78	11,11	252
13e Afdeling (MOXHE)	50,93	24,30	7,01	4,21	1,40	12,15	214
14e Afdeling (THISNES)	38,18	30,68	14,55	5,45	3,64	7,50	440
15e Afdeling (MERDORP)	31,92	40,38	11,27	9,86	2,82	3,76	213
16e Afdeling (GRAND-HALLET)	34,27	33,33	11,21	6,85	3,43	10,90	321
17e Afdeling (WANSIN)	41,03	28,21	9,40	2,56	6,84	11,97	117
18e Afdeling (PETIT-HALLET)	45,93	21,48	11,85	6,67	1,48	12,59	135
LIJSEM	26,30	35,16	13,06	7,95	5,21	12,33	1 095
1e Afdeling (LIJSEM)	24,86	40,47	9,44	7,44	5,08	12,70	551
2e Afdeling (PELLEN)	30,67	26,67	17,33	6,00	8,00	11,33	150
3e Afdeling (RAATSHOVEN)	26,65	30,96	16,50	9,39	4,31	12,18	394
OERLE	21,42	22,10	14,93	12,14	8,45	20,97	1 326
1e Afdeling	18,38	26,73	10,26	14,56	14,80	15,27	419
2e Afdeling (WOUTERINGEN)	50,88	21,05	7,60	6,43	4,68	9,36	171
3e Afdeling (LENS-SUR-GEER)	14,80	11,91	10,47	13,00	5,78	44,04	277
4e Afdeling (GRANDVILLE)	21,84	23,30	19,90	13,59	7,77	13,59	206
5e Afdeling (BERGILERS)	13,44	25,30	28,46	9,88	3,95	18,97	253
REMICOURT	20,91	26,53	17,40	13,83	6,75	14,59	1 851
1e Afdeling	10,75	30,83	21,10	21,50	6,90	8,92	493
2e Afdeling (LAMINE)	11,37	25,49	14,51	9,80	7,06	31,76	255
3e Afdeling (POUSSET)	30,04	26,15	14,13	5,30	5,65	18,73	283
4e Afdeling (HODEIGE)	23,32	20,45	19,81	13,74	6,07	16,61	313
5e Afdeling (MOMALLE)	28,99	26,82	15,58	13,21	7,50	7,89	507
SAINT-GEORGES-SUR-MEUSE	28,23	28,47	8,81	11,94	8,33	14,22	2 905
Saint-Georges-sur-Meuse	28,23	28,47	8,81	11,94	8,33	14,22	2 905
BORGWORM	10,55	17,53	11,90	16,64	16,62	26,76	5 270
1e Afdeling	6,43	14,79	10,44	18,72	19,44	30,18	4 043
2e Afdeling (LIEK)	27,08	28,39	10,94	8,59	8,59	16,41	384
3e Afdeling (LANTREMANGE)	23,74	21,46	15,07	9,13	7,76	22,83	219
4e Afdeling (BLERET)	24,82	33,58	15,33	9,49	6,57	10,22	137
5e Afdeling (BOVENISTIER)	18,71	30,97	23,23	7 10	7 10	12,90	155
6e Afdeling (GRAND-AXHE)	20,59	21,08	24,02	13,73	6,86	13,73	204
7e Afdeling (BETTENHOVEN)	27,34	25,78	18,75	11,72	4,69	11,72	128
WASSEIGES	36,71	27,22	3,39	5,17	3,06	18,46	948
1e Afdeling (WASSEIGES)	18,64	32,55	9,97	6,30	2,36	30,18	381
2e Afdeling (AMBRESIN)	44,00	27,56	10,22	4,44	4,44	9,33	225
3e Afdeling (MEEFFE)	49,19	20,97	10,48	5,24	4,03	10,08	248
4e Afdeling (ACOSSE)	59,57	21,28	2,13	2,13	0,00	14,89	94

GEBIEDSOMSCHRIJVINGEN	Aantal gebouwen - uitsplitsing in % naar de bouwperiode						Totaal aantal
	Vóór 1875	Van 1875 tot 1918	Van 1919 tot 1945	Van 1946 tot 1961	Van 1962 tot 1970	Na 1970	
Provincie LIMBURG							
Arrondissement HASSELT							
AS	2,17	6,08	15,32	27,76	19,75	28,83	2 122
1e Afdeling	2,55	6,87	18,57	32,81	14,25	24,95	1 411
2e Afdeling (NIEL-BIJ-AS)	1,41	4,50	8,86	17,72	30,66	36,85	711
BERINGEN	0,58	3,20	18,14	29,51	18,46	30,10	11 673
1e Afdeling (BERINGEN)	0,49	4,49	15,83	34,34	18,03	26,82	2 047
2e Afdeling (PAAL 1e Afd.)	1,21	3,17	15,60	28,33	22,53	29,16	1 327
3e Afdeling (PAAL 2e Afd.)	1,12	3,49	8,57	22,89	26,26	37,67	1 691
4e Afdeling (KOERSEL 2e Afd.)	0,31	3,97	22,52	29,75	13,97	29,48	2 269
5e Afdeling (KOERSEL 1e Afd.)	0,28	2,71	13,34	28,78	19,51	35,38	2 137
6e Afdeling (BEVERLO)	0,45	1,50	29,34	31,29	14,03	23,39	2 202
DIEPENBEEK	1,16	4,99	10,95	21,32	23,65	37,93	5 107
1e Afdeling	0,37	3,19	9,36	18,64	24,72	43,73	2 447
2e Afdeling	1,94	6,72	10,95	25,57	24,05	30,77	1 443
3e Afdeling	1,81	6,57	14,13	21,69	21,04	34,76	1 217
GENK	0,40	2,15	25,02	27,40	20,19	24,84	18 454
1e Afdeling	0,14	1,52	11,40	15,42	25,45	46,07	3 482
2e Afdeling	1,04	0,90	14,22	25,47	14,91	43,48	1 449
3e Afdeling	0,88	5,31	19,12	30,71	20,25	23,73	2 035
4e Afdeling	1,08	3,49	6,97	12,86	15,38	60,22	832
5e Afdeling	0,65	1,78	11,19	32,20	44,13	10,05	3 084
6e Afdeling	0,04	1,89	7 16	38,23	24,30	28,38	2 333
7e Afdeling	0,32	4,78	61,43	23,17	2,31	7,99	1 903
8e Afdeling	0,00	0,09	56,56	32,73	3,36	7,25	3 336
GINGELOM	15,77	23,22	18,62	16,32	11,37	14,70	3 088
1e Afdeling	9,45	23,05	22,06	14,93	16,25	14,26	603
2e Afdeling (NIEL-BIJ-SINT-TRUIDEN)	22,18	24,23	13,65	16,72	9,90	13,31	293
3e Afdeling (MUIZEN)	23,53	19,61	13,73	5,88	13,73	23,53	51
4e Afdeling (BUVINGEN)	10,85	24,03	20,16	19,38	10,85	14,73	129
5e Afdeling (BORLO)	13,75	24,40	20,96	15,81	11,68	13,40	291
6e Afdeling (MIELEN-BOVEN-AALST)	15,67	14,42	13,48	18,50	15,36	22,57	319
7e Afdeling (BOEKHOUT)	13,33	22,86	19,05	20,95	7,62	16,19	105
8e Afdeling (JEUK)	17 11	23,53	13,01	22,46	8,91	14,97	561
9e Afdeling (MONTENAKEN)	20,11	27 42	18,46	11,33	9,87	12,80	547
10e Afdeling (KORTIJS)	12,22	13,33	56,67	4,44	6,67	6,67	90
11e Afdeling (VORSEN)	18,18	31,31	20,20	18,18	2,02	10,10	99
HALEN	3,82	9,90	15,75	27,21	17,89	25,43	3 142
1e Afdeling	4,79	8,84	17,56	24,22	17 12	27,46	1 806
2e Afdeling (LOKSBERGEN)	1,87	15,65	19,22	29,93	15,99	17,35	588
3e Afdeling (ZELEM)	3,38	8,12	10,55	30,59	20,36	27,00	948
HAM	0,44	5,49	14,88	27,17	23,20	28,83	3 427
1e Afdeling (OOSTHAM)	0,49	4,01	14,54	24,76	25,00	31,20	1 644
2e Afdeling (KWAADMECHELEN)	0,39	6,84	15,20	29,39	21,54	26,64	1 783
HASSELT	3,03	6,25	13,98	23,30	19,15	34,30	27 967
1e Afdeling	19,45	11,12	8,50	13,90	14,47	32,56	1 907
2e Afdeling	2,20	1,85	9,59	33,85	19,35	33,16	1 731

GEBIEDSOMSCHRIJVINGEN	Aantal gebouwen - uitsplitsing in % naar de bouwperiode						Totaal aantal
	Voór 1875	Van 1875 tot 1918	Van 1919 tot 1945	Van 1946 tot 1961	Van 1962 tot 1970	Na 1970	
3e Afdeling	1,20	8,23	12,93	19,45	20,73	37,46	2 576
4e Afdeling	1,19	5,31	11,40	17,38	15,68	49,05	1 939
5e Afdeling	1,28	5,99	16,07	31,47	29,07	16,12	1 954
6e Afdeling	0,85	10,77	26,35	30,65	17,91	13,68	2 786
7e Afdeling	1,78	7,72	19,65	24,05	13,82	32,97	2 590
8e Afdeling	0,89	5,18	11,84	15,26	15,97	51,06	4 326
9e Afdeling (WIMMERTINGEN)	7,26	8,87	18,55	29,03	15,32	20,97	124
10e Afdeling (SINT-LAMBRECHTS-HERK)	6,58	5,17	11,01	23,50	19,73	34,00	1 353
11e Afdeling (STEVOORT)	2,82	6,67	12,11	19,06	30,23	29,11	1 065
12e Afdeling (KURINGEN 1e Afd.)	1,88	3,30	8,82	26,65	21,27	38,29	1 486
13e Afdeling (KURINGEN 3e Afd.)	3,26	1,57	13,85	29,81	17 17	34,34	1 654
14e Afdeling (STOKROOIE)	0,72	9,52	15,08	23,88	18,85	31,96	557
15e Afdeling (KERMT)	2,79	2,11	11,09	25,96	23,77	34,26	1 325
16e Afdeling (SPALBEEK)	2,86	6,57	11,11	25,59	27 44	26,43	594
HERK-DE-STAD	7,07	5,11	13,73	25,78	19,02	29,28	3 774
1e Afdeling	7,68	6,04	14,43	24,01	18,07	29,78	1 837
2e Afdeling (DONK)	7,76	5,78	13,90	28,52	18,77	25,27	554
3e Afdeling (SCHULEN)	7,03	3,63	13,95	28,57	19,84	26,98	882
4e Afdeling (BERBROEK)	4,19	3,59	10,58	24,35	21,36	35,93	501
HEUSDEN-ZOLDER	1,10	2,39	15,83	27,34	20,32	33,03	9 008
1e Afdeling (HEUSDEN 1e Afd.)	0,66	1,43	20,66	30,13	20,83	26,28	2 861
2e Afdeling (HEUSDEN 2e Afd.)	0,78	3,62	23,42	26,07	18,04	28,06	1 657
3e Afdeling (ZOLDER 1e Afd.)	1,30	2,63	10,63	30,31	19,61	35,53	3 161
4e Afdeling (ZOLDER 2e Afd.)	1,96	2,33	8,35	15,88	23,70	47,78	1 329
LEOPOLDSBURG	0,32	9,84	22,70	24,04	16,63	26,47	5 062
1e Afdeling (LEOPOLDSBURG)	0,22	11,91	25,95	25,87	12,95	23,09	3 668
2e Afdeling (HEPPEN)	0,57	4,38	14,13	19,23	26,33	35,37	1 394
LUMMEN	3,62	7,49	11,15	25,42	21,31	31,02	4 646
1e Afdeling	2,90	6,61	10,59	25,85	24,43	29,61	1 756
2e Afdeling	1,57	8,29	12,01	22,52	19,45	36,16	1 532
3e Afdeling (LINKHOUT)	6,55	8,27	10,76	30,27	18,10	26,05	641
4e Afdeling (MELDERT)	7,11	7,25	11,02	26,22	20,50	27,89	717
NIEUWERKERKEN	4,25	9,77	12,35	24,12	20,81	28,69	2 210
1e Afdeling	1,78	7,22	12,10	27,49	17 17	34,24	1 066
2e Afdeling (BINDERVELD)	4,27	16,59	9,95	18,01	21,80	29,38	211
3e Afdeling (WIJER)	4,41	12,30	14,39	26,22	22,27	20,42	431
4e Afdeling (KOZEN)	9,36	10,16	12,15	17,73	26,89	23,71	502
OPGLABBEEK	0,86	3,13	9,43	23,40	25,45	38,02	2 491
1e Afdeling	0,68	4,01	9,78	23,78	24,66	37,08	1 022
2e Afdeling	0,48	2,52	9,19	23,14	26,00	38,67	1 469
SINT-TRUIDEN	11,18	11,34	14,36	21,88	14,82	26,41	14 897
1e Afdeling	14,24	10,78	18,06	13,98	12,68	30,26	4 213
2e Afdeling	11,01	9,90	10,55	21,37	18,26	28,91	3 051
3e Afdeling	8,85	12,93	13,97	27,16	10,37	26,72	2 305
4e Afdeling (HALMAAL)	22,73	13,64	5,19	17,53	14,29	26,62	154
5e Afdeling (WILDEREN)	6,54	5,92	16,82	31,15	19,00	20,56	321
6e Afdeling (DURAS)	3,68	16,91	30,15	22,79	14,71	11,76	136
7e Afdeling (GORSEM)	8,50	5,88	7 19	36,60	21,57	20,26	153

GEBIEDSOMSCHRIJVINGEN	Aantal gebouwen - uitsplitsing in % naar de bouwperiode						Totaal aantal
	Voor 1875	Van 1875 tot 1918	Van 1919 tot 1945	Van 1946 tot 1961	Van 1962 tot 1970	Na 1970	
8e Afdeling (RUNKELEN)	4,03	19,46	6,04	22,15	23,49	24,83	149
9e Afdeling (ZEPPEREN)	14,03	8,47	14,22	27,31	15,25	20,72	1 062
10e Afdeling (ORDINGEN)	12,91	6,29	5,30	19,21	25,50	30,79	302
11e Afdeling (BRUSTEM)	7,07	8,15	11,03	34,89	18,11	20,74	834
12e Afdeling (GROOT-GELMEN)	7,34	22,01	11,58	26,25	8,11	24,71	259
13e Afdeling (ENGELMANSHOVEN)	8,57	9,29	18,21	31,07	16,79	16,07	280
14e Afdeling (GELINDEN)	14,36	15,14	17,75	27,42	11,23	14,10	383
15e Afdeling (AALST)	12,36	16,60	15,06	19,31	13,51	23,17	259
16e Afdeling (KERKOM-SINT-TRUIDEN)	14,52	15,35	12,86	14,94	6,64	35,68	241
17e Afdeling (VELM)	4,15	17,23	16,73	20,25	19,50	22,14	795
TESSENDERLO	0,57	3,99	16,66	20,99	23,09	34,71	5 289
1e Afdeling	0,50	3,34	19,37	27,89	24,54	24,35	1 585
2e Afdeling	0,25	2,48	13,80	16,72	24,67	42,09	1 573
3e Afdeling	0,64	5,28	22,88	23,36	18,08	29,76	625
4e Afdeling	0,93	5,71	14,21	17,20	21,98	39,97	1 506
ZONHOVEN	0,34	2,49	14,03	30,17	21,44	31,52	5 615
1e Afdeling	0,69	4,06	14,81	31,27	22,31	26,86	1 452
2e Afdeling	0,24	1,67	11,22	28,34	21,84	36,69	1 676
3e Afdeling	0,22	1,98	15,61	31,35	20,05	30,78	2 274
4e Afdeling (deel ZOLDER 1e Afd. + 2e Afd.)	0,00	3,76	14,08	24,41	27,23	30,52	213
ZUTENDAAL	2,79	2,61	8,50	20,30	28,67	37 13	2 187
1e Afdeling	2,09	2,46	9,17	22,52	31,17	32,59	1 341
2e Afdeling	3,90	2,84	7,45	16,78	24,70	44,33	846
Arrondissement MAASEIK							
BOCHOLT	1,75	9,83	13,83	22,42	19,64	32,53	3 600
1e Afdeling	1,94	11,17	14,58	22,54	20,22	29,55	2 112
2e Afdeling (REPEL)	1,74	10,72	8,70	9,28	23,77	45,80	345
3e Afdeling (KAULILLE)	1,40	7,09	14,00	26,16	17,32	34,03	1 143
BREE	2,56	12,65	14,53	23,34	19,99	26,92	4 837
1e Afdeling	1,78	14,10	15,95	24,57	18,94	24,65	2 645
2e Afdeling (GERDINGEN)	1,58	8,27	15,33	23,60	23,72	27,49	822
3e Afdeling (BEEK)	4,34	13,58	9,83	21,68	23,70	26,88	346
4e Afdeling (TONGERLO)	5,86	18,89	15,31	12,70	16,29	30,94	307
5e Afdeling (OPITTER)	4,32	9,21	10,32	23,85	19,39	32,91	717
DILSEN	4,30	8,17	13,96	20,06	19,19	34,33	5 744
1e Afdeling	4,23	6,15	12,10	20,49	16,39	40,65	1 562
2e Afdeling (ROTEM)	4,92	8,90	11,89	24,41	18,47	31,61	1 180
3e Afdeling (ELEN)	7,75	6,64	14,80	21,02	21,72	28,08	723
4e Afdeling (STOKKEM)	5,07	15,22	20,38	19,60	15,22	24,51	1 163
5e Afdeling (LANKLAAR)	0,72	3,85	11,74	14,70	26,34	42,65	1 116
HAMONT-ACHEL	1,62	7 17	13,31	22,63	20,67	34,61	4 508
1e Afdeling (HAMONT)	1,94	8,71	15,37	23,49	20,01	30,48	2 733
2e Afdeling (ACHEL)	1,13	4,79	10,14	21,30	21,69	40,96	1 775
HECHTEL-EKSEL	0,98	4,50	9,21	26,60	21,41	37,29	3 778
1e Afdeling (HECHTEL)	0,89	2,35	10,18	35,68	23,49	27,40	1 788
2e Afdeling (EKSEL)	1,06	6,43	8,34	18,44	19,55	46,18	1 990

GEBIEDSOMSCHRIJVINGEN	Aantal gebouwen - uitsplitsing in % naar de bouwperiode						Totaal aantal
	Vóór 1875	Van 1875 tot 1918	Van 1919 tot 1945	Van 1946 tot 1961	Van 1962 tot 1970	Na 1970	
HOUTHALEN-HELCHTEREN	0,69	1,28	10,80	26,32	24,28	36,63	8 019
1e Afdeling (HOUTHALEN 1e Afd.)	1,03	1,56	12,47	25,20	25,65	34,09	2 238
2e Afdeling (HOUTHALEN 2e Afd.)	0,09	0,61	3,58	18,99	32,59	44,13	2 148
3e Afdeling (HOUTHALEN 3e Afd.)	0,43	1,55	18,37	37,35	16,39	25,91	1 617
4e Afdeling (HELCHTEREN)	1,14	1,49	10,57	26,54	20,24	40,03	2 016
KINROOI	6,16	8,10	9,01	21,85	21,99	32,90	3 520
1e Afdeling	5,40	5,82	9,21	22,33	18,20	39,05	945
2e Afdeling (MOLENBEERSEL)	6,10	6,78	9,30	20,06	25,00	32,75	1 032
3e Afdeling (KESSENICH)	9,89	12,31	8,21	22,76	24,63	22,20	536
4e Afdeling (OPHOVEN)	4,97	9,33	8,94	22,74	21,05	32,97	1 007
LOMMEL	0,41	2,85	14,55	23,42	21,43	37,34	9 908
1e Afdeling	0,19	2,51	17,41	22,37	20,68	36,83	3 665
2e Afdeling	0,92	4,54	14,27	23,54	27,81	28,93	1 521
3e Afdeling	0,59	2,58	18,52	26,96	22,16	29,19	853
4e Afdeling	0,16	2,11	6,42	16,98	12,92	61,41	1 231
5e Afdeling	0,49	2,77	13,27	26,65	22,52	34,31	2 638
MAASEIK	6,09	6,34	12,39	21,50	22,23	31,46	7 194
1e Afdeling (MAASEIK)	8,28	8,08	14,83	17,32	20,90	30,59	3 527
2e Afdeling (NEEROETEREN)	4,44	4,33	10,54	26,31	22,21	32,18	2 657
3e Afdeling (OPOETEREN)	2,77	5,54	8,71	23,47	26,93	32,57	1 010
MEEUWEN-GRUITRODE	1,79	5,31	11,61	21,41	24,47	35,41	3 694
1e Afdeling (MEEUWEN)	1,28	5,33	14,63	25,55	18,81	34,40	1 558
2e Afdeling (WIJSHAGEN)	1,01	5,86	5,25	12,53	38,18	37,17	495
3e Afdeling (ELLIKOM)	2,58	8,60	10,03	16,91	32,38	29,51	349
4e Afdeling (GRUITRODE)	2,13	4,46	10,95	21,32	23,16	37,98	1 032
5e Afdeling (NEERGLABBEEK)	3,85	3,08	10,38	20,00	26,92	35,77	260
NEERPELT	0,94	7,59	10,96	24,51	20,16	35,85	4 901
1e Afdeling	0,95	7,93	11,14	26,54	19,92	33,52	1 993
2e Afdeling	0,57	7,28	9,88	21,52	20,37	40,38	1 924
3e Afdeling (SINT-HUIBRECHTS-LILLE)	1,63	7,52	12,70	26,22	20,22	31,71	984
OVERPELT	1,06	9,01	12,25	24,51	22,58	30,58	3 950
1e Afdeling	1,83	6,49	15,27	29,60	20,61	26,20	1 912
2e Afdeling	0,34	11,38	9,42	19,73	24,44	34,69	2 038
PEER	1,72	8,25	11,11	23,87	22,08	32,96	4 302
1e Afdeling	1,92	9,02	11,55	25,85	21,36	30,30	2 294
2e Afdeling (KLEINE-BROGEL)	2,74	3,79	8,42	28,63	26,11	30,32	475
3e Afdeling (GROTE-BROGEL)	1,14	8,13	11,27	20,26	25,11	34,09	701
4e Afdeling (WIJCHMAAL)	1,08	8,77	11,30	18,75	19,23	40,87	832
Arrondissement TONGEREN							
ALKEN	5,94	4,68	14,07	22,51	24,15	28,65	3 483
1e Afdeling	5,53	3,15	10,29	24,08	27,41	29,55	1 682
2e Afdeling	6,33	6,11	17,60	21,04	21,10	27,82	1 801
BILZEN	4,85	13,32	12,13	23,01	20,52	26,17	9 038
1e Afdeling (BILZEN)	5,25	12,23	10,68	27,00	19,60	25,24	2 781
2e Afdeling (BEVERST)	4,05	8,34	8,34	16,45	22,37	40,45	1 283
3e Afdeling (MUNSTERBILZEN)	3,34	7,72	13,04	21,27	24,61	30,02	1 166

GEBIEDSOMSCHRIJVINGEN	Aantal gebouwen - uitsplitsing in % naar de bouwperiode						Totaal aantal
	Voor 1875	Van 1875 tot 1918	Van 1919 tot 1945	Van 1946 tot 1961	Van 1962 tot 1970	Na 1970	
4e Afdeling (WALTWILDER)	9,47	14,32	12,38	20,87	22,33	20,63	412
5e Afdeling (HOELBEEK)	4,35	15,53	13,66	14,29	24,84	27,33	161
6e Afdeling (EIGENBILZEN)	2,29	20,34	15,64	23,95	19,86	17,93	831
7e Afdeling (MOPERTINGEN)	3,03	24,24	19,56	15,43	15,15	22,59	363
8e Afdeling (HEES)	8,15	14,44	15,19	25,56	15,93	20,74	270
9e Afdeling (ROSMEER)	6,87	12,37	16,49	24,40	17,87	21,99	291
10e Afdeling (KLEINE-SPOUWEN)	1,75	17,78	12,54	22,16	20,70	25,07	343
11e Afdeling (GROTE-SPOUWEN)	5,39	15,96	11,91	26,52	20,90	19,33	445
12e Afdeling (RIJKHOVEN)	8,50	19,24	10,29	26,40	17,67	17,90	447
13e Afdeling (MARTENSLINDE)	6,12	13,47	14,29	22,04	18,78	25,31	245
BORGLOON	17,35	12,31	17,37	21,16	13,36	18,44	4 012
1e Afdeling (BORGLOON)	20,50	10,98	18,89	23,49	10,22	16,12	1 439
2e Afdeling (KUTTEKOVEN)	38,00	20,00	12,00	14,00	6,00	10,00	50
3e Afdeling (KERNIEL)	16,51	10,40	19,27	24,16	13,46	16,21	327
4e Afdeling (GORS-OPLEEUW)	12,57	36,65	16,75	9,95	8,38	15,71	191
5e Afdeling (JESSEREN)	11,30	14,64	18,83	20,08	17,15	17,99	239
6e Afdeling (BOMMERSHOVEN)	19,53	9,76	13,47	23,91	14,81	18,52	297
7e Afdeling (GROOT-LOON)	14,52	12,90	14,52	20,97	16,13	20,97	62
8e Afdeling (BROEKOM)	19,39	11,52	13,94	12,12	12,12	30,91	165
9e Afdeling (HENDRIEKEN)	14,86	5,41	5,41	36,49	14,86	22,97	74
10e Afdeling (VOORT)	30,26	7,89	15,79	18,42	13,16	14,47	76
11e Afdeling (GOTEM)	23,47	8,16	15,31	19,39	12,24	21,43	98
12e Afdeling (HOEPERTINGEN)	13,34	10,76	20,66	19,23	18,22	17,79	697
13e Afdeling (RIJKEL)	9,43	12,79	11,78	20,20	17,17	28,62	297
HEERS	17,45	16,64	16,67	21,54	11,07	16,64	2 711
1e Afdeling	15,98	9,37	17,51	28,11	11,21	17,82	651
2e Afdeling (BATSHEERS)	35,85	15,09	13,21	20,75	9,43	5,66	53
3e Afdeling (OPHEERS)	25,95	13,74	22,14	17,56	8,40	12,21	131
4e Afdeling (VEULEN)	25,89	12,69	15,23	17,77	10,15	18,27	197
5e Afdeling (GUTSCHOVEN)	20,63	15,08	17,46	15,08	10,32	21,43	126
6e Afdeling (METTEKOVEN)	28,17	19,72	14,08	22,54	1,41	14,08	71
7e Afdeling (KLEIN-GELMEN)	9,64	10,15	21,32	22,34	13,20	23,35	197
8e Afdeling (HEKS)	29,19	23,60	11,18	19,25	9,94	6,83	161
9e Afdeling (HORPMAAL)	24,35	21,30	14,35	18,26	9,57	12,17	230
10e Afdeling (VECHMAAL)	5,60	39,20	18,80	13,20	7,60	15,60	250
11e Afdeling (MECHELEN-BOVELINGEN)	12,58	15,30	15,30	23,89	12,16	20,96	477
12e Afdeling (RUKKELINGEN-LOON)	13,77	16,77	16,17	20,36	21,56	11,38	167
HERSTAPPE	18,60	34,88	9,30	11,63	4,65	20,93	43
Herstappe	18,60	34,88	9,30	11,63	4,65	20,93	43
HOESELT	5,17	10,54	11,93	22,64	23,96	25,75	3 017
1e Afdeling	4,68	10,30	11,10	23,46	23,92	26,54	2 136
2e Afdeling (WERM)	4,71	10,99	10,99	25,85	26,18	21,47	191
3e Afdeling (ROMERSHOVEN)	7,76	12,24	13,06	23,67	22,04	21,22	245
4e Afdeling (SINT-HUIBRECHTS-HERN)	4,17	11,31	14,58	19,35	27,98	22,62	336
5e Afdeling (SCHALKHOVEN)	12,84	8,26	19,27	9,17	12,84	37,61	109
KORTESSEM	6,99	11,64	14,29	20,60	14,60	31,89	2 534
1e Afdeling (KORTESSEM)	4,58	11,30	16,80	19,86	13,24	34,22	982
2e Afdeling (WINTERSHOVEN)	7,73	10,82	21,65	17,53	14,95	27,32	194
3e Afdeling (VLIERMAALROOT)	2,17	11,59	13,53	20,53	13,53	38,65	414

GEBIEDSOMSCHRIJVINGEN	Aantal gebouwen - uitsplitsing in % naar de bouwperiode						Totaal aantal
	Voór 1875	Van 1875 tot 1918	Van 1919 tot 1945	Van 1946 tot 1961	Van 1962 tot 1970	Na 1970	
4e Afdeling (VLIERMAAL)	11,37	15,49	10,71	23,06	16,80	22,57	607
5e Afdeling (GUIGOVEN)	11,57	6,23	10,09	20,18	15,73	36,20	337
LANAKEN	6,12	5,54	14,53	18,53	20,00	35,28	8 116
1e Afdeling	6,64	6,38	17,99	16,73	20,10	32,16	2 696
2e Afdeling	4,05	2,91	7 45	15,19	20,37	50,04	1 409
3e Afdeling (REKEM)	9,24	6,28	12,41	24,33	14,25	33,50	1 418
4e Afdeling (NEERHAREN)	6,60	6,94	14,89	26,06	27,58	17,94	591
5e Afdeling (VELDWEZELT)	7,74	4,66	22,95	19,50	21,92	23,23	1 072
6e Afdeling (GELLIK)	0,86	6,13	8,49	14,09	20,86	49,57	930
MAASMECHELEN	1,79	5,32	21,60	25,36	18,27	27,66	10 800
1e Afdeling (MECHELEN-AAN-DE-MAAS)	0,71	3,01	12,49	27,20	25,89	30,69	3 522
2e Afdeling (OPGRIMBIE)	1,39	4,60	11,10	17,61	20,56	44,75	1 153
3e Afdeling (VUCHT)	1,86	6,80	9,21	47,59	11,51	23,03	912
4e Afdeling (EISDEN)	0,22	2,58	39,77	20,06	13,50	23,88	3 216
5e Afdeling (LEUT)	9,71	14,26	22,52	26,24	11,98	15,29	484
6e Afdeling (MEESWIJK)	7,10	14,50	23,96	18,93	18,34	17 16	338
7e Afdeling (BOORSEM)	5,23	13,07	20,77	25,58	13,20	22,15	727
8e Afdeling (UIKHOVEN)	4,24	12,95	13,62	27,23	15,40	26,56	448
RIEMST	4,31	14,23	18,71	22,93	17 19	22,63	5 656
1e Afdeling (RIEMST)	1,17	7,03	22,48	20,84	15,93	32,55	427
2e Afdeling (HERDEREN)	3,17	16,28	12,90	24,95	17,97	24,74	473
3e Afdeling (VLIJTINGEN)	1,64	18,08	16,78	22,07	18,19	23,24	852
4e Afdeling (VROENHOVEN)	2,52	6,13	29,01	20,36	15,68	26,31	555
5e Afdeling (KANNE)	10,93	23,68	15,38	17,81	15,59	16,60	494
6e Afdeling (ZICHEN-ZUSSEN-BOLDER)	7 44	12,81	15,14	26,52	20,43	17,65	1 116
7e Afdeling (VAL-MEER)	2,07	11,85	20,39	23,97	16,94	24,79	726
8e Afdeling (MILLEN)	4,32	11,82	28,14	18,57	16,70	20,45	533
9e Afdeling (GENOELSELDEREN)	2,70	21,62	12,97	29,19	9,73	23,78	185
10e Afdeling (MEMBRUGGEN)	5,42	20,68	10,17	26,44	14,24	23,05	295
TONGEREN	9,52	16,67	14,67	23,89	16,78	18,47	11 864
1e Afdeling	22,75	15,80	11,24	25,60	12,99	11,62	2 848
2e Afdeling (KONINKSEM)	2,71	18,16	13,55	15,72	10,30	39,57	369
3e Afdeling (NEERREPEN)	10,19	11,11	16,67	22,22	21,30	18,52	108
4e Afdeling (RIKSINGEN)	2,54	13,33	11,11	22,86	22,22	27,94	315
5e Afdeling (HENIS)	2,34	10,75	18,69	19,16	17,76	31,31	214
6e Afdeling (BERG)	2,02	10,93	9,72	26,72	31,17	19,43	247
7e Afdeling	2,87	17,20	14,97	28,18	23,38	13,41	2 960
8e Afdeling	5,37	12,21	15,31	23,45	12,54	31,11	1 228
9e Afdeling (MAL)	2,54	8,89	28,25	26,03	12,38	21,90	315
10e Afdeling (SLUIZEN)	8,53	24,81	14,34	20,54	12,40	19,38	258
11e Afdeling (NEREM)	3,03	17,93	28,54	20,20	12,37	17,93	396
12e Afdeling (VREREN)	5,82	10,18	11,82	20,36	23,27	28,55	550
13e Afdeling (DIETS-HEUR)	6,11	25,00	26,11	18,89	3,89	20,00	180
14e Afdeling (RUTTEN)	23,27	30,47	11,08	14,68	10,25	10,25	361
15e Afdeling (LAUW)	8,13	33,73	16,51	18,18	10,05	13,40	418
16e Afdeling (WIDOOIE)	5,73	20,38	23,57	25,48	10,83	14,01	157
17e Afdeling (PIRINGEN)	11,29	10,66	12,23	23,82	20,38	21,63	319
18e Afdeling (OVERREPEN)	3,82	23,28	11,07	22,52	18,32	20,99	262
19e Afdeling ('S HERENELDEREN)	9,19	15,60	16,16	15,88	18,11	25,07	359

GEBIEDSOMSCHRIJVINGEN	Aantal gebouwen - uitsplitsing in % naar de bouwperiode						Totaal aantal
	Voor 1875	Van 1875 tot 1918	Van 1919 tot 1945	Van 1946 tot 1961	Van 1962 tot 1970	Na 1970	
VOEREN	16,94	20,47	24,71	13,53	11,35	13,00	1 700
1e Afdeling (SINT-MARTENS-VOEREN)	15,76	26,90	22,83	10,33	10,87	13,32	368
2e Afdeling (TEUVEN)	23,08	18,27	24,04	12,98	9,62	12,02	208
3e Afdeling (REMERSDAAL)	39,55	22,39	13,43	9,70	5,22	9,70	134
4e Afdeling (SINT-PIETERS-VOEREN)	34,75	24,58	11,86	6,78	11,86	10,17	118
5e Afdeling (MOELINGEN)	5,01	12,68	34,51	17,40	14,16	16,22	339
6e Afdeling (S'GRAVENVOEREN)	13,32	20,45	25,70	15,95	12,01	12,57	533
WELLEN	11,15	8,77	16,85	21,95	18,37	22,90	2 314
1e Afdeling (WELLEN)	9,62	7,02	17,13	23,72	18,69	23,82	1 851
2e Afdeling (HERTEN)	16,67	3,70	1,85	20,37	38,89	18,52	54
3e Afdeling (BERLINGEN)	31,07	14,56	9,71	15,53	14,56	14,56	103
4e Afdeling (ULBEEK)	12,75	18,30	20,26	13,73	14,05	20,92	306

GEBIEDSOMSCHRIJVINGEN	Aantal gebouwen - uitsplitsing in % naar de bouwperiode						Totaal aantal
	Voór 1875	Van 1875 tot 1918	Van 1919 tot 1945	Van 1946 tot 1961	Van 1962 tot 1970	Na 1970	
Provincie LUXEMBURG							
Arrondissement AARLEN							
AARLEN	15,29	16,24	13,53	19,51	12,90	22,52	10 066
1e Afdeling (AARLEN)	7,08	18,13	16,70	21,54	13,25	23,31	5 947
3e Afdeling (AUTELBAS)	33,98	16,92	7,57	12,52	9,49	19,53	727
4e Afdeling (BONNERT)	19,85	12,23	8,21	17,71	13,52	28,49	1 169
5e Afdeling (GUIRSCH)	36,70	25,89	6,42	7,34	8,26	15,60	109
6e Afdeling (HEINSCH)	22,09	7,85	12,54	23,30	14,72	19,50	1 236
7e Afdeling (TOERNICH)	33,65	20,67	2,88	11,54	12,02	19,23	416
8e Afdeling (HACHY)	40,26	17,32	9,52	8,87	9,31	14,72	462
ATTERT	46,45	16,30	8,08	4,81	4,74	19,64	1 436
1e Afdeling (ATTERT)	49,14	13,43	6,29	3,71	6,29	21,14	350
2e Afdeling (NOBRESSART)	40,44	22,95	17,76	4,37	4,10	10,38	366
3e Afdeling (NOTHOMB)	48,82	17,54	2,84	3,32	4,27	23,22	211
4e Afdeling (THIAUMONT)	55,86	11,72	6,64	5,47	1,95	18,36	256
5e Afdeling (TONTELANGE)	39,92	14,23	2,37	7,51	6,72	29,25	253
AUBANGE	9,14	14,49	20,72	29,17	13,92	12,56	6 212
1e Afdeling (AUBANGE)	3,11	14,33	21,18	30,24	17,02	14,12	1 445
2e Afdeling (ATHUS)	3,41	15,58	24,57	30,81	14,01	11,61	3 048
3e Afdeling (HALANZY)	21,30	12,59	15,01	25,80	12,17	13,14	1 446
4e Afdeling (RACHECOURT)	40,66	13,19	5,49	23,08	5,86	11,72	273
MARTELANGE	32,70	23,74	6,38	16,15	9,91	11,13	737
Martelange	32,70	23,74	6,38	16,15	9,91	11,13	737
MESSANCY	23,15	16,73	9,34	15,97	12,89	21,92	2 505
1e Afdeling (MESSANCY)	17,35	14,14	8,88	18,72	14,21	26,71	1 464
2e Afdeling (HABERGY)	52,56	15,81	5,12	12,56	4,65	9,30	215
3e Afdeling (HONDELANGE)	21,32	17,28	18,38	10,66	12,13	20,22	272
4e Afdeling (SELANGE)	35,74	18,41	6,50	13,00	13,72	12,64	277
5e Afdeling (WOLKRANGE)	20,22	28,88	9,03	12,27	12,27	17,33	277
Arrondissement BASTENAKEN							
BASTENAKEN	7,85	16,14	13,13	27,72	10,72	24,43	5 018
1e Afdeling (BASTENAKEN)	2,32	10,30	16,83	26,10	12,20	32,26	1 640
2e Afdeling (BASTENAKEN)	8,28	18,89	11,98	26,63	14,24	19,99	1 461
3e Afdeling (LONGVILLY)	15,52	21,77	10,56	31,47	4,74	15,95	464
4e Afdeling (NOVILLE)	13,56	21,69	12,54	26,95	7,29	17,97	590
5e Afdeling (VILLERS-LA-BONNE-EAU)	15,82	11,30	7,91	42,94	6,78	15,25	177
6e Afdeling (WARDIN)	8,02	16,91	10,35	28,13	7,73	28,86	686
BERTOEGNE	16,39	26,09	11,35	18,80	9,85	17,52	1 330
1e Afdeling (BERTOEGNE)	29,01	17,05	4,58	21,12	7,63	20,61	393
2e Afdeling (FLAMIERGE)	4,90	37,06	15,10	13,92	13,33	15,69	510
3e Afdeling (LONGCHAMPS)	18,50	21,31	13,11	22,48	7,73	16,86	427
FAUVILLERS	26,94	24,72	12,31	13,41	6,54	16,08	902
1e Afdeling (FAUVILLERS)	43,27	14,78	14,78	6,86	6,07	14,25	379
2e Afdeling (HOLLANGE)	10,51	29,26	10,80	21,31	8,52	19,60	352
3e Afdeling (TINTANGE)	24,56	37,43	9,94	11,70	3,51	12,87	171

GEBIEDSOMSCHRIJVINGEN	Aantal gebouwen - uitsplitsing in % naar de bouwperiode						Totaal aantal
	Voor 1875	Van 1875 tot 1918	Van 1919 tot 1945	Van 1946 tot 1961	Van 1962 tot 1970	Na 1970	
GOUVY	24,25	17,60	13,77	20,29	8,47	15,63	2 528
1e Afdeling (LIMERLE)	21,89	13,48	15,67	22,24	10,25	16,47	868
2e Afdeling (BEHO)	16,70	26,41	13,32	19,86	8,35	15,35	443
3e Afdeling (BOVIGNY)	24,20	24,71	9,92	15,46	7,73	17,98	595
4e Afdeling (CHERAIN)	34,24	6,36	21,52	18,79	8,18	10,91	330
5e Afdeling (MONTLEBAN)	31,51	14,73	7,88	26,71	5,14	14,04	292
HOUFFALIZE	24,62	15,36	13,05	21,36	7,44	18,17	2 636
1e Afdeling (HOUFFALIZE)	4,25	7,61	8,32	57,35	7,96	14,51	565
2e Afdeling (MABOMPRES)	9,16	37,15	12,72	8,65	9,67	22,65	393
3e Afdeling (MONT)	40,15	11,08	15,02	11,08	4,19	18,47	406
4e Afdeling (NADRIN)	31,58	6,67	12,28	11,58	10,18	27,72	285
5e Afdeling (TAILLES)	33,12	7,01	10,83	19,75	3,82	25,48	157
6e Afdeling (TAVIGNY)	30,29	24,38	19,62	13,14	4,95	7,62	525
7e Afdeling (WIBRIN)	40,98	4,26	10,16	8,85	11,48	24,26	305
SAINTE-ODE	16,99	25,44	12,91	21,08	8,54	15,04	1 077
1e Afdeling (AMBERLOUP)	17,37	30,25	10,92	13,73	10,64	17,09	357
2e Afdeling (LAVACHERIE)	31,70	11,70	15,09	15,85	8,30	17,36	265
3e Afdeling (TILLET)	8,13	29,67	13,19	29,89	7,03	12,09	455
VAUX-SUR-SURE	14,92	30,44	13,77	16,45	6,83	17,60	1 830
1e Afdeling	23,77	16,39	10,66	11,89	9,43	27,87	244
2e Afdeling (MORHET)	9,03	31,77	22,41	12,37	4,35	20,07	299
3e Afdeling (NIVES)	19,43	27,01	18,01	12,32	8,53	14,69	211
4e Afdeling (HOMPRES)	9,66	41,19	13,07	17,90	5,97	12,22	352
5e Afdeling (JUSERET)	30,10	29,77	13,59	10,03	4,53	11,97	309
6e Afdeling (SIBRET)	4,82	30,84	7,95	27,71	8,67	20,00	415
VIELSALM	19,99	19,31	13,52	18,77	7,91	20,50	3 527
1e Afdeling (VIELSALM)	20,24	19,56	15,97	17,08	8,49	18,66	1 897
2e Afdeling (BIHAIN)	20,30	22,24	8,70	20,03	8,15	20,58	724
3e Afdeling (GRAND-HALLEUX)	21,24	12,04	11,41	23,93	5,86	25,52	631
4e Afdeling (PETIT-THIER)	14,55	26,55	14,18	15,27	8,00	21,45	275
Arr MARCHE-EN-FAMENNE							
DURBUY	25,39	10,76	8,33	12,13	14,05	29,34	6 554
1e Afdeling (DURBUY)	28,57	9,30	9,97	14,62	7,31	30,23	301
2e Afdeling (BARVAUX)	12,64	7,85	9,96	16,56	21,61	31,38	1 606
3e Afdeling (BENDE)	31,36	27,12	13,56	15,25	5,08	7,63	118
4e Afdeling (BOMAL)	13,97	11,47	12,06	16,76	19,26	26,47	680
5e Afdeling (BORLON)	64,49	9,42	9,42	5,80	0,72	10,14	138
6e Afdeling (GRANDHAN)	20,08	5,18	6,73	13,04	9,52	45,45	966
7e Afdeling (HEYD)	46,40	15,47	6,14	6,57	8,90	16,53	472
8e Afdeling (IZIER)	23,26	17,38	10,43	8,56	3,21	37,17	374
9e Afdeling (SEPTON)	29,35	13,77	3,99	5,07	12,32	35,51	276
10e Afdeling (TOHOGNE)	27,61	13,21	7,10	9,96	14,10	28,01	1 014
11e Afdeling (VILLERS- SAINTE-GERTRUDE)	37,50	21,71	1,97	6,58	21,71	10,53	152
12e Afdeling (WERIS)	51,64	7,66	5,69	6,78	12,69	15,54	457
EREZEE	28,17	14,72	8,18	5,77	10,21	32,95	1 821
1e Afdeling (EREZEE)	30,13	16,07	13,84	9,38	13,84	16,74	448
2e Afdeling (AMONINES)	16,98	11,32	5,66	5,66	4,15	56,23	265

GEBIEDSOMSCHRIJVINGEN	Aantal gebouwen - uitsplitsing in % naar de bouwperiode						Totaal aantal
	Vóór 1875	Van 1875 tot 1918	Van 1919 tot 1945	Van 1946 tot 1961	Van 1962 tot 1970	Na 1970	
3e Afdeling (MORMONT)	39,10	25,07	12,24	6,87	5,37	11,34	335
4e Afdeling (SOY)	26,13	10,61	4,01	3,23	12,29	43,73	773
HOTTON	18,11	14,41	11,10	17,35	11,71	27,31	2 109
1e Afdeling (HOTTON)	14,31	14,15	12,47	19,59	12,32	27,16	1 307
2e Afdeling (FRONVILLE)	31,30	23,98	8,13	14,63	14,63	7,32	246
3e Afdeling (HAMPTEAU)	32,61	11,30	8,70	16,52	12,17	18,70	230
4e Afdeling (MARENNE)	13,19	10,43	9,51	11,04	6,75	49,08	326
LA ROCHE-EN-ARDENNE	25,41	9,87	6,73	20,41	11,67	25,91	2 837
1e Afdeling (LA ROCHE-EN-ARDENNE)	12,32	10,32	9,45	38,86	12,23	16,83	1 153
2e Afdeling (BEUSAINT)	48,25	12,06	8,56	5,84	6,23	19,07	257
3e Afdeling (HALLEUX)	39,62	12,26	4,72	6,60	15,09	21,70	106
4e Afdeling (HIVES)	40,83	10,00	0,83	8,33	15,83	24,17	120
5e Afdeling (ORTHO)	25,63	8,42	4,33	4,81	11,67	45,13	831
6e Afdeling (SAMREE)	40,81	9,46	4,86	15,95	11,35	17,57	370
MANHAY	22,07	18,70	8,22	18,58	11,72	20,71	1 690
1e Afdeling (GRANDMENIL)	14,11	30,33	9,61	22,22	8,41	15,32	333
2e Afdeling (DOCHAMPS)	12,75	12,75	7,25	21,74	17,39	28,12	345
3e Afdeling (HARRE)	35,43	23,08	7,69	8,39	11,42	13,99	429
4e Afdeling (MALEMPRE)	24,82	16,79	5,11	24,82	8,76	19,71	137
5e Afdeling (ODEIGNE)	29,68	9,59	9,13	11,87	11,42	28,31	219
6e Afdeling (VAUX-CHAVANNE)	13,66	12,33	9,69	30,40	10,57	23,35	227
MARCHE-EN-FAMENNE	12,08	20,06	14,69	13,48	9,73	29,96	6 322
1e Afdeling (MARCHE)	8,29	23,79	15,70	11,60	12,19	28,43	2 388
2e Afdeling (AYE)	10,27	14,93	11,23	9,08	8,84	45,64	837
3e Afdeling (HARGIMONT)	17,11	24,71	18,63	19,01	6,46	14,07	263
4e Afdeling (HUMAIN)	24,63	17,16	15,67	10,45	7,46	24,63	134
5e Afdeling (ON)	14,16	27,89	22,25	11,99	5,92	17,77	692
6e Afdeling (ROY)	31,56	15,28	13,29	13,95	11,63	14,29	301
7e Afdeling (WAHA)	12,24	14,53	11,48	18,16	8,61	34,97	1 707
NASSOGNE	26,23	16,05	8,23	14,07	15,89	19,54	2 467
1e Afdeling (NASSOGNE)	21,59	10,80	4,26	13,64	29,26	20,45	704
2e Afdeling (AMBLY)	36,03	12,96	4,86	10,93	8,50	26,72	247
3e Afdeling (BANDE)	27,74	9,03	10,65	17,42	15,48	19,68	310
4e Afdeling (FORRIERES)	16,92	25,75	13,16	17,86	10,71	15,60	532
5e Afdeling (GRUNE)	49,32	20,95	11,49	4,05	2,70	11,49	148
6e Afdeling (HARSIN)	28,51	13,60	9,21	16,67	7,89	24,12	228
7e Afdeling (LESTERNY)	33,33	17,05	7,75	13,18	13,18	15,50	129
8e Afdeling (MASBOURG)	28,99	23,08	5,92	8,28	12,43	21,30	169
RENDEUX	21,92	7,36	6,30	12,12	9,32	42,99	1 889
1e Afdeling (RENDEUX)	30,10	11,42	11,76	15,40	12,80	18,51	578
2e Afdeling (BEFFE)	5,46	3,23	4,22	10,92	6,45	69,73	403
3e Afdeling (HODISTER)	19,22	5,54	3,09	5,54	8,14	58,47	614
4e Afdeling (MARCOURT)	34,01	8,84	5,10	21,09	8,84	22,11	294
TENNEVILLE	13,07	25,30	16,10	10,71	10,96	23,86	1 186
1e Afdeling (TENNEVILLE)	4,98	24,38	18,15	12,63	9,43	30,43	562
2e Afdeling (CHAMPLON)	6,46	30,86	18,66	9,33	13,88	20,81	418
3e Afdeling (ERNEUVILLE)	48,54	16,50	5,34	8,25	9,22	12,14	206

GEBIEDSOMSCHRIJVINGEN	Aantal gebouwen - uitsplitsing in % naar de bouwperiode						Totaal aantal
	Vóór 1875	Van 1875 tot 1918	Van 1919 tot 1945	Van 1946 tot 1961	Van 1962 tot 1970	Na 1970	
Arrondissement NEUFCHATEAU							
BERTRIX	18,60	17,64	20,16	15,89	9,21	18,50	3 725
1e Afdeling (BERTRIX)	9,05	18,61	20,61	20,25	10,51	20,97	2 198
2e Afdeling (AUBY-SUR-SEMOIS)	30,32	18,09	12,23	9,57	11,70	18,09	188
3e Afdeling (CUGNON)	37,18	10,11	11,55	14,44	14,44	12,27	277
4e Afdeling (JEHONVILLE)	27,17	19,67	22,95	9,13	4,92	16,16	427
5e Afdeling (OR GEO)	34,33	16,06	22,83	7,87	4,57	14,33	635
BOUILLON	23,22	16,12	15,87	14,68	14,46	15,64	3 548
1e Afdeling (BOUILLON)	18,84	12,90	18,30	21,93	12,20	15,83	1 295
2e Afdeling (BELLEVAUX)	31,75	19,84	15,08	17,46	6,35	9,52	126
3e Afdeling (CORBION)	36,19	18,58	18,34	8,31	7,82	10,76	409
4e Afdeling (DOHAN)	22,29	15,66	15,06	10,84	28,31	7,83	166
5e Afdeling (LES HAYONS)	27,15	13,25	13,25	10,60	16,56	19,21	151
6e Afdeling (NOIREFONTAINE)	14,85	22,77	8,91	10,89	19,31	23,27	202
7e Afdeling (POUPEHAN)	19,02	12,79	22,95	7,87	23,93	13,44	305
8e Afdeling (ROCHEHAUT)	22,46	18,56	14,37	12,28	16,47	15,87	334
9e Afdeling (SENSENRUTH)	19,49	15,90	10,77	17,44	12,31	24,10	195
10e Afdeling (UCIMONT)	25,15	23,39	8,77	8,19	17,54	16,96	171
11e Afdeling (VIVY)	36,08	20,62	7,73	6,19	11,34	18,04	194
DAVERDISSE	19,81	22,10	17,63	13,16	9,66	17,63	828
1e Afdeling (DAVERDISSE)	32,67	18,67	10,67	6,00	13,33	18,67	150
2e Afdeling (HAUT-FAYS)	21,11	19,44	12,22	19,17	9,17	18,89	360
3e Afdeling (GEMBES)	22,14	27,48	17,56	7,63	7,63	17,56	131
4e Afdeling (PORCHERESSE)	5,35	26,20	33,69	11,23	9,09	14,44	187
HERBEUMONT	29,61	20,49	20,99	8,32	5,88	14,71	986
1e Afdeling (HERBEUMONT)	15,84	19,75	30,45	7,61	7,00	19,34	486
2e Afdeling (SAINT-MEDARD)	39,56	24,91	13,19	12,09	2,56	7,69	273
3e Afdeling (STRAIMONT)	47,14	16,74	10,13	5,29	7,49	13,22	227
LEGLISE	40,24	21,78	15,18	7,19	4,45	11,16	1 864
1e Afdeling (LEGLISE)	41,42	25,24	13,59	6,15	3,88	9,71	309
2e Afdeling (ASSENOIS)	41,11	19,63	15,92	5,84	5,57	11,94	377
3e Afdeling (EBLY)	29,61	24,89	16,74	7,30	6,87	14,59	233
4e Afdeling (MELLIER)	35,21	20,78	21,03	8,80	3,42	10,76	409
5e Afdeling (WITRY)	44,65	26,20	11,07	5,90	2,58	9,59	271
6e Afdeling (ANLIER)	50,19	15,09	9,81	9,06	4,91	10,94	265
LIBIN	27,26	20,20	13,76	11,22	9,44	18,12	1 970
1e Afdeling (LIBIN)	24,77	18,48	15,53	9,98	10,54	20,70	541
2e Afdeling (ANLOY)	18,78	29,44	15,23	4,06	8,63	23,86	197
3e Afdeling (OCHAMPS)	33,55	20,39	5,59	9,87	9,21	21,38	304
4e Afdeling (REDU)	25,21	26,05	10,92	20,59	9,66	7,56	238
5e Afdeling (SMUID)	28,26	15,94	13,77	7,97	10,14	23,91	138
6e Afdeling (TRANSINNE)	33,33	15,83	15,42	9,58	8,33	17,50	240
7e Afdeling (VILLANCE)	27,24	17,95	18,59	14,74	8,65	12,82	312
LIBRAMONT-CHEVIGNY	17,80	16,71	14,09	15,34	10,35	25,72	3 585
1e Afdeling (LIBRAMONT)	1,73	11,87	16,77	22,08	14,63	32,92	1 449
2e Afdeling (BRAS)	32,10	14,85	12,20	15,65	8,49	16,71	377
3e Afdeling (FREUX)	39,46	18,39	14,18	5,36	4,60	18,01	261
4e Afdeling (MOIRCY)	20,10	24,12	10,55	19,60	6,53	19,10	199
5e Afdeling (RECOGNE)	23,77	18,60	8,01	7,49	15,25	26,87	387

GEBIEDSOMSCHRIJVINGEN	Aantal gebouwen - uitsplitsing in % naar de bouwperiode						Totaal aantal
	Vóór 1875	Van 1875 tot 1918	Van 1919 tot 1945	Van 1946 tot 1961	Van 1962 tot 1970	Na 1970	
6e Afdeling (REMAGNE)	36,08	22,68	15,46	11,86	7,22	6,70	194
7e Afdeling (SAINTE-MARIE-CHEVIGNY)	32,24	25,94	15,11	9,82	2,27	14,61	397
8e Afdeling (SAINT-PIERRE)	18,38	17,45	11,53	8,41	6,23	38,01	321
NEUFCHATEAU	29,71	20,60	15,53	11,15	7,07	15,94	2 942
1e Afdeling (NEUFCHATEAU)	19,28	20,69	18,27	15,07	7,65	19,05	1 281
2e Afdeling (GRANDVOIR)	54,41	18,38	5,88	6,62	4,41	10,29	136
3e Afdeling (GRAPFONTAINE)	38,31	25,92	10,42	7,89	4,79	12,68	355
4e Afdeling (HAMIPRE)	33,91	22,99	14,66	8,62	6,61	13,22	348
5e Afdeling (LONGLIER)	32,24	18,54	18,72	7,97	8,49	14,04	577
6e Afdeling (TOURNAI)	46,12	15,10	7,76	8,98	6,12	15,92	245
PALISEUL	17,44	21,68	18,88	16,69	8,82	16,49	2 426
1e Afdeling (PALISEUL)	10,64	18,75	21,41	23,67	8,38	17,15	752
2e Afdeling (CARLSBOURG)	9,28	24,48	14,95	20,10	11,86	19,33	388
3e Afdeling (FAYS-LES-VENEURS)	27,46	26,23	18,44	5,33	8,61	13,93	244
4e Afdeling (FRAMONT)	18,97	38,79	10,34	7,76	6,03	18,10	116
5e Afdeling (MAISSIN)	10,58	20,80	24,82	13,50	10,95	19,34	274
6e Afdeling (NOLLEVAUX)	32,42	22,53	20,88	4,95	6,04	13,19	182
7e Afdeling (OFFAGNE)	21,92	20,09	23,29	16,44	7,76	10,50	219
8e Afdeling (OPONT)	32,67	15,54	9,96	17,93	7,57	16,33	251
SAINT-HUBERT	25,95	23,43	10,75	11,47	11,23	17,16	2 902
1e Afdeling (SAINT-HUBERT)	27,70	23,46	9,54	13,65	10,07	15,57	1 509
2e Afdeling (ARVILLE)	22,48	23,11	14,50	11,97	8,61	19,33	476
3e Afdeling (AWENNE)	37,16	16,09	6,13	8,81	12,26	19,54	261
4e Afdeling (HATRIVAL)	10,00	35,31	15,31	4,06	17,81	17,50	320
5e Afdeling (MIRWART)	40,77	16,92	1,54	8,46	13,08	19,23	130
6e Afdeling (VESQUEVILLE)	22,33	18,93	15,53	11,17	13,11	18,93	206
TELLIN	24,41	17,83	7,57	12,78	8,19	29,23	1 307
1e Afdeling (TELLIN)	27,15	18,33	6,26	12,76	8,82	26,68	431
2e Afdeling (BURE)	20,19	19,57	11,18	19,25	11,49	18,32	322
3e Afdeling (GRUPONT)	24,82	32,85	12,41	13,87	8,76	7,30	137
4e Afdeling (RESTEIGNE)	24,70	11,03	4,56	7,43	4,80	47,48	417
WELLIN	35,41	13,29	11,73	10,18	7,99	21,41	1 415
1e Afdeling (WELLIN)	30,98	9,47	12,20	12,36	8,51	26,48	623
2e Afdeling (CHANLY)	41,95	6,83	13,17	8,78	12,20	17,07	205
3e Afdeling (HALMA)	44,10	6,15	11,79	10,26	5,64	22,05	195
4e Afdeling (LOMPREZ)	39,30	19,90	10,95	6,47	6,47	16,92	201
5e Afdeling (SOHIER)	29,84	32,98	9,42	8,38	5,76	13,61	191
Arrondissement VIRTON							
CHINY	32,44	16,05	18,25	12,22	10,75	10,29	2 586
1e Afdeling (CHINY)	30,89	8,74	16,06	16,26	17,89	10,16	492
2e Afdeling (JAMOIGNE)	32,19	10,78	22,39	10,62	12,25	11,76	612
3e Afdeling (IZEL)	22,90	23,14	18,32	15,84	8,79	11,01	808
4e Afdeling (LES BULLES)	31,70	24,15	23,77	7,17	6,04	7,17	265
5e Afdeling (SUXY)	53,53	15,77	7,05	5,81	7,88	9,96	241
6e Afdeling (TERMES)	54,76	10,12	16,67	5,95	5,36	7,14	168
ETALLE	37,66	15,13	12,37	11,80	7,23	15,81	1 771
1e Afdeling (ETALLE)	35,15	13,84	13,11	18,40	7,10	12,39	549
2e Afdeling (BUZENOL)	54,78	20,00	10,43	0,87	2,61	11,30	115

GEBIEDSOMSCHRIJVINGEN	Aantal gebouwen - uitsplitsing in % naar de bouwperiode						Totaal aantal
	Voor 1875	Van 1875 tot 1918	Van 1919 tot 1945	Van 1946 tot 1961	Van 1962 tot 1970	Na 1970	
3e Afdeling (CHANTEMELLE)	34,75	32,62	9,22	9,93	2,13	11,35	141
4e Afdeling (SAINTE-MARIE)	37,39	14,59	11,70	11,85	7,45	17,02	658
5e Afdeling (VANCE)	37,66	8,77	14,61	4,87	11,04	23,05	308
FLORENVILLE	33,97	12,59	12,82	17,83	10,29	12,50	3 129
1e Afdeling (FLORENVILLE)	23,90	11,02	13,49	24,16	12,96	14,46	1 134
2e Afdeling (CHASSEPIERRE)	37,24	9,38	13,78	13,20	12,90	13,49	341
3e Afdeling (FONTENOILLE)	64,92	6,81	6,81	6,81	8,38	6,28	191
4e Afdeling (LACUISINE)	25,61	12,20	14,02	13,72	10,98	23,48	328
5e Afdeling (MUNO)	49,62	17,92	6,98	13,77	4,72	6,98	530
6e Afdeling (SAINTE-CECILE)	21,88	14,58	19,44	20,49	12,15	11,46	288
7e Afdeling (VILLERS-DEVANT-ORVAL)	41,32	14,83	15,46	15,46	5,99	6,94	317
HABAY	33,25	16,86	16,64	11,12	6,33	15,80	2 734
1e Afdeling (HABAY-LA-NEUVE)	34,33	12,26	12,70	14,27	7,18	19,26	1 142
2e Afdeling (HABAY-LA-VIEILLE)	44,91	15,40	12,27	10,18	3,92	13,32	383
3e Afdeling (HACHY)	42,92	17,17	13,30	4,29	6,01	16,31	233
4e Afdeling (HOUEMONT)	23,66	9,68	45,16	5,91	4,30	11,29	186
5e Afdeling (RULLES)	25,44	25,82	18,73	10,25	6,84	12,91	790
MEIX-DEVANT-VIRTON	47,67	5,14	9,53	12,31	6,90	18,46	1 479
1e Afdeling (MEIX-DEVANT-VIRTON)	38,75	3,94	11,14	15,08	8,35	22,74	431
2e Afdeling (GEROUVILLE)	51,14	8,41	10,91	11,14	5,45	12,95	440
3e Afdeling (ROBELMONT)	45,40	2,45	4,91	10,43	12,27	24,54	163
4e Afdeling (SOMMETHONNE)	51,16	5,81	7,56	13,37	3,49	18,60	172
5e Afdeling (VILLERS-LA-LOUE)	55,31	2,93	8,79	10,26	5,86	16,85	273
MUSSON	27,86	14,96	16,25	15,19	10,19	15,55	1 698
1e Afdeling (MUSSON)	17,84	17,75	17,06	18,63	12,45	16,27	1 020
2e Afdeling (MUSSY-LA-VILLE)	42,92	10,77	15,04	10,03	6,78	14,45	678
ROUVROY	46,34	8,80	4,77	10,92	7,95	21,21	943
1e Afdeling (DAMPICOURT)	45,48	7,23	4,52	11,75	6,63	24,40	332
2e Afdeling (HARNONCOURT)	34,92	9,52	6,35	6,35	13,23	29,63	189
3e Afdeling (LAMORTEAU)	47,01	9,96	3,98	15,54	7,97	15,54	251
4e Afdeling (TORGNY)	59,65	9,36	4,68	7,80	4,68	14,04	171
SAINT-LEGER	31,99	12,84	11,70	18,62	8,05	16,79	1 316
1e Afdeling (SAINT-LEGER)	26,71	10,71	11,07	23,47	8,42	19,61	831
2e Afdeling (CHATILLON)	35,14	17,57	18,58	10,81	7,43	10,47	296
3e Afdeling (MEIX-LE-TIGE)	50,26	14,81	3,70	9,52	7,41	14,29	189
TINTIGNY	30,63	16,89	20,03	11,24	9,67	11,55	1 593
1e Afdeling (TINTIGNY)	19,09	22,07	24,87	9,98	9,46	14,54	571
2e Afdeling (BELLEFONTAINE)	36,47	13,42	14,99	13,20	11,86	10,07	447
3e Afdeling (ROSSIGNOL)	37,13	14,01	24,10	10,10	6,84	7,82	307
4e Afdeling (SAINT-VINCENT)	38,06	14,93	13,43	11,94	9,70	11,94	268
VIRTON	28,59	13,35	13,31	14,65	12,63	17,47	5 100
1e Afdeling (VIRTON)	26,82	12,50	12,09	14,44	15,43	18,72	1 704
2e Afdeling (BLEID)	38,77	8,98	8,51	13,48	10,87	19,39	423
3e Afdeling (ETHE)	30,34	11,94	16,32	10,41	9,42	21,58	913
4e Afdeling (LATOUR)	30,16	5,44	18,14	10,88	14,51	20,86	441
5e Afdeling (RUETTE)	52,86	7,08	9,81	9,54	5,99	14,71	367
6e Afdeling (SAINT-MARD)	18,61	21,65	13,74	21,25	13,02	11,74	1 252

GEBIEDSOMSCHRIJVINGEN	Aantal gebouwen - uitsplitsing in % naar de bouwperiode						Totaal aantal
	Vóór 1875	Van 1875 tot 1918	Van 1919 tot 1945	Van 1946 tot 1961	Van 1962 tot 1970	Na 1970	
Provincie NAMEN							
Arrondissement DINANT							
ANHEE	24,02	26,67	10,12	14,55	10,71	13,93	3 360
1e Afdeling	9,08	18,29	13,88	32,30	12,71	13,75	771
2e Afdeling (HAUT-LE-WASTIA)	8,43	43,26	16,29	13,48	7,30	11,24	178
3e Afdeling (WARNANT)	30,61	26,53	12,24	6,63	9,69	14,29	392
4e Afdeling (SOSOYE)	34,49	32,40	6,62	6,62	13,59	6,27	287
5e Afdeling (DENEË)	25,00	41,58	9,21	8,68	3,68	11,84	380
6e Afdeling (BIOUL)	32,88	23,31	6,31	4,39	14,30	18,81	888
7e Afdeling (ANNEVOIE-ROUILLON)	25,00	25,00	9,91	21,34	6,68	12,07	464
BEAURAING	33,17	20,14	11,03	7,88	10,99	16,80	4 251
1e Afdeling (BEAURAING)	24,42	18,12	15,72	10,69	15,24	15,80	1 253
2e Afdeling (JAVINGUE)	46,58	19,25	8,70	4,97	6,83	13,66	161
3e Afdeling (WINENNE)	29,89	38,22	4,53	5,07	9,60	12,68	552
4e Afdeling (FELENNE)	42,19	25,58	13,62	3,65	5,98	8,97	301
5e Afdeling (DION)	26,54	10,77	5,38	8,46	13,46	35,38	260
6e Afdeling (FESCHAUX)	38,46	13,12	10,41	8,14	13,12	16,74	221
7e Afdeling (BARONVILLE)	23,81	7,74	10,71	6,55	20,24	30,95	168
8e Afdeling (WIESME)	44,86	14,95	12,15	3,74	9,35	14,95	107
9e Afdeling (MARTOUZIN-NEUVILLE)	43,10	24,14	6,90	7,76	7,76	10,34	116
10e Afdeling (FOCANT)	40,72	16,77	7,19	10,78	5,39	19,16	167
11e Afdeling (HONNAY)	45,41	15,28	17,03	4,80	4,37	13,10	229
12e Afdeling (FROIDFONTAINE)	28,28	21,21	12,12	7,07	9,09	22,22	99
13e Afdeling (VONECHE)	33,96	37,11	15,09	8,18	1,26	4,40	159
14e Afdeling (WANCENNES)	57,14	8,79	4,40	10,99	8,79	9,89	91
15e Afdeling (PONDROME)	37,87	12,26	6,81	8,45	10,63	23,98	367
BIEVRE	23,96	15,84	17,78	11,47	10,74	20,21	2 058
1e Afdeling (BIEVRE)	12,48	16,26	19,47	13,42	12,10	26,28	529
2e Afdeling (GRAIDE)	24,10	23,61	11,81	9,88	11,57	19,04	415
3e Afdeling (NAOME)	28,08	10,27	10,27	19,86	6,16	25,34	146
4e Afdeling (OIZY)	32,65	15,65	17,01	3,40	12,24	19,05	147
5e Afdeling (BAILLAMONT)	31,82	13,64	15,45	9,09	8,18	21,82	110
6e Afdeling (CORNIMONT)	26,60	8,51	17,02	14,89	14,89	18,09	94
7e Afdeling (GROS-FAYS)	39,44	9,44	16,67	12,22	10,00	12,22	180
8e Afdeling (MONCEAU-EN-ARDENNE)	20,74	11,52	31,34	6,45	11,52	18,43	217
9e Afdeling (PETIT-FAYS)	34,33	14,93	22,39	14,93	5,22	8,21	134
10e Afdeling (BELLEFONTAINE)	18,80	22,09	15,12	11,63	10,47	22,09	86
CINEY	24,08	24,30	7,88	12,44	11,64	19,66	5 860
1e Afdeling (CINEY)	16,16	25,59	8,71	16,12	14,07	19,34	3 169
2e Afdeling (PESSOUX)	32,39	33,80	5,63	6,10	7,04	15,02	213
3e Afdeling (SERINCHAMPS)	29,10	19,03	8,40	10,26	14,55	18,66	536
4e Afdeling (LEIGNON)	38,68	20,18	5,30	8,80	5,17	21,86	773
5e Afdeling (CHEVETOGNE)	23,66	44,09	7,53	2,87	4,30	17,56	279
6e Afdeling (CONNEUX)	45,93	33,33	6,67	2,96	6,67	4,44	135
7e Afdeling (ACHENE)	30,22	16,42	3,73	9,33	8,21	32,09	268
8e Afdeling (SOVET)	40,00	13,60	8,00	5,60	6,00	26,80	250
9e Afdeling (BRAIBANT)	27,85	15,61	11,81	13,08	18,99	12,66	237
DINANT	26,79	23,58	13,07	11,34	11,29	13,93	6 111
1e Afdeling	18,16	28,23	16,36	10,27	11,57	15,42	3 068
2e Afdeling (DREHANCE)	20,78	47,40	5,84	9,09	11,69	5,19	154

GEBIEDSOMSCHRIJVINGEN	Aantal gebouwen - uitsplitsing in % naar de bouwperiode						Totaal aantal
	Voor 1875	Van 1875 tot 1918	Van 1919 tot 1945	Van 1946 tot 1961	Van 1962 tot 1970	Na 1970	
3e Afdeling (ANSEREMME)	11,68	23,65	12,79	15,84	17,26	18,78	985
4e Afdeling (BOUVIGNES-SUR-MEUSE)	48,99	20,67	4,04	15,28	6,97	4,04	445
5e Afdeling (LISOGNE)	51,97	6,91	4,93	9,54	8,88	17,76	304
6e Afdeling (THYNES)	66,06	9,17	7,34	8,26	5,96	3,21	218
7e Afdeling (SORINNES)	40,06	11,67	15,46	8,52	10,09	14,20	317
8e Afdeling (FOY-NOTRE-DAME)	57,47	18,39	3,45	3,45	5,75	11,49	87
9e Afdeling (FURFOOZ)	43,80	8,26	10,74	13,22	14,88	9,09	121
10e Afdeling (FALMAGNE)	47,72	5,58	16,24	13,71	6,60	10,15	197
11e Afdeling (FALMIGNOUL)	41,40	28,84	7,44	9,30	3,72	9,30	215
GEDINNE	27,83	19,48	8,50	12,15	11,36	20,68	2 659
1e Afdeling (GEDINNE)	8,61	26,01	12,45	18,32	13,19	21,43	546
2e Afdeling (LOUETTE-SAINT-DENIS)	10,33	33,47	10,33	15,29	8,26	22,31	242
3e Afdeling (HOUDREMONT)	35,43	10,24	9,45	22,83	11,81	10,24	127
4e Afdeling (LOUETTE-SAINT-PIERRE)	22,12	23,96	10,14	15,21	15,21	13,36	217
5e Afdeling (RIENNE)	40,70	17,25	6,47	8,36	10,78	16,44	371
6e Afdeling (WILLERZIE)	60,51	7,18	2,56	8,21	6,67	14,87	195
7e Afdeling (BOURSEIGNE-NEUVE)	20,79	29,70	31,88	4,95	5,94	6,93	101
8e Afdeling (BOURSEIGNE-VIEILLE)	39,24	18,99	3,80	6,33	5,06	26,58	79
9e Afdeling (VENCIMONT)	31,66	8,44	4,49	5,28	14,51	35,62	379
10e Afdeling (SART-CUSTINNE)	28,00	27,20	4,00	8,00	16,00	16,80	125
11e Afdeling (PATIGNIES)	40,48	13,49	4,76	9,52	6,35	25,40	126
12e Afdeling (MALVOISIN)	31,79	15,89	4,64	16,56	10,60	20,53	151
HAMOIS	39,66	13,60	6,40	9,47	8,51	22,35	2 514
1e Afdeling (HAMOIS)	33,10	16,29	5,37	11,79	8,15	25,30	577
2e Afdeling (ACHET)	33,01	16,35	3,53	5,77	12,18	29,17	312
3e Afdeling (MOHIVILLE)	56,04	14,98	7,73	5,31	3,86	12,08	207
4e Afdeling (SCY)	57,41	12,96	5,56	9,26	7,41	7,41	108
5e Afdeling (EMPTINNE)	40,91	10,70	6,95	5,35	5,35	30,75	374
6e Afdeling (NATOYE)	33,60	10,99	8,76	14,97	12,26	19,43	628
7e Afdeling (SCHALTIN)	52,27	13,96	5,19	5,52	5,19	17,86	308
HASTIERE	13,50	8,73	9,97	7,37	13,54	46,89	4 764
1e Afdeling (HASTIERE-LAUAUX)	10,48	4,94	5,06	4,23	22,56	52,74	1 680
2e Afdeling (HASTIERE-PAR-DELA)	8,31	7,60	23,04	7,13	5,94	47,98	421
3e Afdeling (WAULSORT)	21,26	27,56	15,22	8,92	5,77	21,26	381
4e Afdeling (BLAIMONT)	4,81	1,15	1,60	1,26	1,03	90,15	873
5e Afdeling (HEER)	25,93	15,05	7,41	21,99	18,75	10,88	432
6e Afdeling (AGIMONT)	24,44	13,50	18,12	10,09	17,78	16,07	585
7e Afdeling (HERMETON-SUR-MEUSE)	13,78	10,71	21,17	13,01	6,38	34,95	392
HAVELANGE	39,36	25,72	9,29	9,15	5,60	10,88	2 142
1e Afdeling (HAVELANGE)	27,01	30,47	9,56	10,53	7,62	14,82	722
2e Afdeling (VERLEE)	55,22	17,91	7,46	5,97	2,99	10,45	67
3e Afdeling (MAFFE)	41,32	25,15	8,38	11,38	6,59	7,19	167
4e Afdeling (MEAN)	41,48	10,23	17,05	12,50	7,95	10,80	176
5e Afdeling (BARVAUX-CONDROZ)	36,17	31,06	5,53	10,64	6,81	9,79	235
6e Afdeling (PORCHERESSE)	46,73	22,43	11,21	8,41	0,93	10,28	107
7e Afdeling (JENEFFE)	52,08	22,22	6,25	6,94	0,69	11,81	144
8e Afdeling (MIECRET)	33,33	33,33	11,74	7,95	5,68	7,95	264
9e Afdeling (FLOSTOY)	65,77	16,15	6,15	3,85	1,92	6,15	260
HOUYET	35,62	17,46	10,57	11,90	8,10	16,35	2 715
1e Afdeling (HOUYET)	21,59	30,81	14,76	9,41	9,78	13,65	542
2e Afdeling (HOUR)	47,75	22,84	3,81	3,11	4,15	18,34	289

GEBIEDSOMSCHRIJVINGEN	Aantal gebouwen - uitsplitsing in % naar de bouwperiode						Totaal aantal
	Vóór 1875	Van 1875 tot 1918	Van 1919 tot 1945	Van 1946 tot 1961	Van 1962 tot 1970	Na 1970	
3e Afdeling (MESNIL-EGLISE)	55,66	14,15	4,72	10,38	11,32	3,77	106
4e Afdeling (FINNEVAUX)	44,86	8,41	9,35	6,54	15,89	14,95	107
5e Afdeling (MESNIL-SAINT-BLAISE)	39,83	17,73	9,01	12,50	4,65	16,28	344
6e Afdeling (HULSONNIAUX)	29,10	12,17	17,99	26,46	4,76	9,52	189
7e Afdeling (CELLES)	36,67	9,79	5,63	12,08	8,96	26,88	480
8e Afdeling (CUSTINNE)	52,30	10,92	8,62	11,49	6,32	10,34	174
9e Afdeling (CIERGNON)	31,78	8,41	9,35	23,83	14,95	11,68	214
10e Afdeling (WANLIN)	28,89	18,15	20,00	8,52	5,56	18,89	270
ONHAYE	34,26	12,52	11,27	8,82	11,16	21,97	1 757
1e Afdeling (ONHAYE)	8,47	4,33	20,34	8,29	19,77	38,79	531
2e Afdeling (GERIN)	47,95	11,64	8,22	8,22	8,90	15,07	146
3e Afdeling (ANTHEE)	39,01	18,09	7,09	10,28	13,12	12,41	282
4e Afdeling (SERVILLE)	49,50	23,76	5,94	7,92	4,95	7,92	101
5e Afdeling (FALAEIN)	50,58	14,24	9,01	10,47	6,98	8,72	344
6e Afdeling (SOMMIERE)	41,58	16,34	7,43	5,94	3,47	25,25	202
7e Afdeling (WEILLEN)	45,70	15,23	3,97	9,27	3,31	22,52	151
ROCHEFORT	23,35	23,46	10,59	14,19	10,87	17,53	5 306
1e Afdeling (ROCHEFORT)	19,24	20,56	10,57	18,30	13,62	17,72	1 902
2e Afdeling (JEMELLE)	23,56	35,33	12,78	12,22	6,22	9,89	900
3e Afdeling (WAVREILLE)	22,82	20,51	7,69	16,67	12,31	20,00	390
4e Afdeling (HAN-SUR-LESSE)	11,44	14,41	15,25	13,98	16,31	28,60	472
5e Afdeling (EPRAVE)	24,48	32,78	13,28	11,62	4,56	13,28	241
6e Afdeling (LESSIVE)	29,37	15,38	8,39	9,09	15,38	22,38	143
7e Afdeling (AVE-ET-AUFFE)	24,44	20,44	5,33	13,33	11,11	25,33	225
8e Afdeling (LAVAUX-SAINTE-ANNE)	48,90	14,84	6,04	6,04	9,89	14,29	182
9e Afdeling (VILLERS-SUR-LESSE)	28,67	25,17	13,99	7,34	9,44	15,38	286
10e Afdeling (MONT-GAUTHIER)	29,56	34,31	5,11	6,20	5,47	19,34	274
11e Afdeling (BUISSONVILLE)	37,80	16,49	7,90	15,12	6,53	16,15	291
SOMME-LEUZE	22,75	8,97	3,68	6,50	19,37	38,74	2 721
1e Afdeling (SOMME-LEUZE)	24,80	17,75	8,88	11,49	12,53	24,54	383
2e Afdeling (NOISEUX)	10,18	3,43	1,22	4,98	29,20	51,00	904
3e Afdeling (BAILLONVILLE)	29,53	10,88	5,18	5,70	22,28	26,42	193
4e Afdeling (WAILLET)	50,00	11,76	2,94	11,76	7,35	16,18	68
5e Afdeling (HOGNE)	7,39	2,61	2,17	2,17	18,26	67,39	230
6e Afdeling (SINSIN)	43,41	15,38	6,59	9,89	10,99	13,74	182
7e Afdeling (NETTINNE)	41,57	19,10	5,62	5,62	13,48	14,61	89
8e Afdeling (HEURE)	19,49	8,78	2,78	5,14	16,70	47 11	467
9e Afdeling (BONSIN)	57,07	11,71	3,90	8,29	7,32	11,71	205
VRESSE-SUR-SEMOIS	20,92	14,80	18,45	13,13	10,60	22,10	3 122
1e Afdeling (VRESSE)	13,87	10,40	30,06	15,03	10,40	20,23	173
2e Afdeling (LAFORET)	29,67	6,59	20,88	10,44	15,93	16,48	182
3e Afdeling (MEMBRE)	11,74	5,70	16,44	9,06	8,05	48,99	298
4e Afdeling (ALLE)	18,88	11,18	21,58	20,23	12,14	15,99	519
5e Afdeling (MOUZAIVE)	12,37	5,15	12,37	11,34	13,92	44,85	194
6e Afdeling (CHAIRIERE)	25,00	9,43	21,72	24,18	7,79	11,89	244
7e Afdeling (SUGNY 1e Afd.)	36,13	37 42	5,48	3,87	6,77	10,32	310
8e Afdeling (PUSSEMANGE)	51,75	29,82	7,89	4,39	4,39	1,75	114
9e Afdeling (BAGIMONT)	67,24	10,34	6,90	0,00	6,90	8,62	58
10e Afdeling (BOHAN)	11,26	12,72	18,60	15,82	13,38	28,22	613
11e Afdeling (ORCHIMONT)	15,59	19,01	31,56	8,37	6,84	18,63	263
12e Afdeling (NAFRAITURE)	24,03	25,97	13,64	10,39	13,64	12,34	154

GEBIEDSOMSCHRIJVINGEN	Aantal gebouwen - uitsplitsing in % naar de bouwperiode						Totaal aantal
	Voor 1875	Van 1875 tot 1918	Van 1919 tot 1945	Van 1946 tot 1961	Van 1962 tot 1970	Na 1970	
YVOIR	15,76	22,30	14,06	11,39	10,93	25,56	3 713
1e Afdeling (YVOIR)	19,57	27,92	16,11	10,82	10,62	15,16	838
2e Afdeling (EVREHAILLES)	10,81	15,91	3,80	4,99	8,67	55,82	842
3e Afdeling (HOUX)	22,88	10,17	25,42	23,73	12,71	5,08	118
4e Afdeling (GODINNE)	3,60	15,77	24,62	18,62	16,22	21,17	666
5e Afdeling (MONT)	18,46	17,95	9,23	14,36	20,00	20,00	195
6e Afdeling (DURNAL)	42,23	14,66	12,02	8,50	7,62	14,96	341
7e Afdeling (SPONTIN)	10,45	31,36	25,44	11,85	7,32	13,59	287
8e Afdeling (DORINNE)	16,67	45,45	4,55	10,10	6,57	16,67	198
9e Afdeling (PURNODE)	15,79	34,21	8,77	12,72	9,65	18,86	228
Arrondissement NAMEN							
ANDENNE	28,95	23,49	11,45	10,73	10,35	15,02	9 552
1e Afdeling	35,03	24,87	11,93	8,67	6,66	12,84	2 087
2e Afdeling	20,07	22,14	10,77	16,12	14,65	16,25	1 495
3e Afdeling (COUTISSE)	49,04	15,92	5,10	6,69	7,32	15,92	314
4e Afdeling (BONNEVILLE)	47,75	20,16	4,77	4,77	6,10	16,45	377
5e Afdeling (THON)	52,53	23,31	5,62	5,06	7,02	6,46	356
6e Afdeling (MAIZERET)	27 16	24,07	6,79	8,64	11,73	21,60	162
7e Afdeling (NAMECHE)	14,52	33,33	18,15	20,13	5,12	8,75	606
8e Afdeling (SCLAYN)	25,26	41,30	12,63	6,48	4,95	9,39	586
9e Afdeling (VEZIN)	37,34	9,23	5,54	5,54	17,68	24,67	758
10e Afdeling (LANDENNE)	34,13	26,17	6,83	3,16	9,61	20,10	791
11e Afdeling (SEILLES)	18,81	21,04	16,78	15,10	13,42	14,85	2 020
ASSESE	30,44	19,94	6,18	9,31	9,66	24,48	2 267
1e Afdeling (ASSESE)	38,05	15,53	9,77	13,09	5,58	17,98	573
2e Afdeling (CRUPET)	43,35	15,88	3,43	10,30	14,59	12,45	233
3e Afdeling (MAILLEN)	35,31	22,50	4,69	4,06	8,75	24,69	320
4e Afdeling (SART-BERNARD)	9,95	21,17	4,85	10,46	10,46	43,11	392
5e Afdeling (COURRIERE)	14,88	23,26	6,51	8,37	15,58	31,40	430
6e Afdeling (SORINNE-LA-LONGUE)	49,62	15,27	3,05	8,40	7,63	16,03	131
7e Afdeling (FLOREE)	47,87	27 13	5,32	5,85	3,72	10,11	188
EGHEZEE	36,95	19,03	6,77	11,08	7,08	19,09	4 872
1e Afdeling (EGHEZEE)	14,31	17,88	6,33	19,94	8,67	32,87	727
2e Afdeling (LONGCHAMPS)	37,80	7,66	10,05	7 18	14,83	22,49	209
3e Afdeling (UPIGNY)	42,71	14,58	11,46	9,38	6,25	15,63	96
4e Afdeling (MEHAIGNE)	43,59	18,97	7,69	9,23	6,67	13,85	195
5e Afdeling (NOVILLE-SUR-MEHAIGNE)	40,44	22,79	9,56	13,24	4,78	9,19	272
6e Afdeling (BOLINNE)	35,25	26,64	6,15	8,61	5,33	18,03	244
7e Afdeling (TAVIERS)	37,59	26,21	8,97	6,21	6,90	14,14	290
8e Afdeling (BONEFFE)	66,40	15,20	3,20	1,60	4,00	9,60	125
9e Afdeling (BRANCHON)	57,32	15,92	3,82	10,83	1,91	10,19	157
10e Afdeling (HANRET)	55,72	10,54	7,23	9,04	5,72	11,75	332
11e Afdeling (LEUZE)	23,70	26,01	8,53	13,73	7,23	20,81	692
12e Afdeling (WARET-LA-CHAUSSEE)	41,32	12,30	4,73	9,46	5,36	26,81	317
13e Afdeling (DHUY)	45,28	18,06	3,89	9,44	7,22	16,11	360
14e Afdeling (SAINT-GERMAIN)	48,09	14,21	4,92	7,65	9,29	15,85	183
15e Afdeling (LIERNU)	45,56	16,13	8,87	8,87	5,65	14,92	248
16e Afdeling (AISCHE-EN-REFAIL)	39,76	23,06	4,00	8,00	8,24	16,94	425

GEBIEDSOMSCHRIJVINGEN	Aantal gebouwen - uitsplitsing in % naar de bouwperiode						Totaal aantal
	Vóór 1875	Van 1875 tot 1918	Van 1919 tot 1945	Van 1946 tot 1961	Van 1962 tot 1970	Na 1970	
FERNELMONT	44,84	20,40	8,43	7,56	4,79	13,88	2 421
1e Afdeling (FORVILLE)	37,43	23,96	12,48	11,68	4,55	9,90	505
2e Afdeling (BIERWART)	40,78	20,67	8,94	7,26	4,47	17,88	179
3e Afdeling (PONTILLAS)	43,41	26,37	4,40	8,79	3,30	13,74	182
4e Afdeling (HINGEON)	34,80	23,60	5,60	5,60	5,60	24,80	250
5e Afdeling (NOVILLE-LES-BOIS)	44,80	23,08	9,28	6,56	5,20	11,09	442
6e Afdeling (FRANC-WARET)	52,53	17,17	11,11	5,05	0,00	14,14	99
7e Afdeling (MARCHOVELETTE)	48,25	10,53	4,39	7,02	7,89	21,93	228
8e Afdeling (TILLIER)	46,75	25,97	6,49	3,90	5,19	11,69	77
9e Afdeling (CORTIL-WODON)	59,27	9,45	9,09	5,45	4,00	12,73	275
10e Afdeling (HEMPTINNE)	54,89	21,74	5,98	7,07	4,89	5,43	184
FLOREFFE	36,11	23,09	8,17	9,35	7,62	15,65	2 728
1e Afdeling (FLOREFFE)	38,16	20,59	7,43	9,04	8,75	16,03	1 360
2e Afdeling (FRANIERE)	29,28	27,33	8,41	11,71	7,81	15,47	666
3e Afdeling (SOYE)	38,12	25,41	13,81	8,29	5,80	8,56	362
4e Afdeling (FLORIFFOUX)	39,12	22,35	4,71	7,06	4,71	22,06	340
FOSSÉS-LA-VILLE	44,38	15,78	7,60	8,12	9,26	14,87	3 619
1e Afdeling (FOSSÉS-LA-VILLE)	40,76	20,57	8,33	9,24	8,07	13,03	1 872
2e Afdeling (VITRIVAL)	48,19	11,04	7,63	6,83	8,63	17,67	498
3e Afdeling (SART-EUSTACHE)	30,92	13,16	1,97	5,92	19,08	28,95	304
4e Afdeling (LE ROUX)	50,00	10,32	3,44	8,47	12,43	15,34	378
5e Afdeling (AISEMONT)	56,75	10,12	12,27	6,13	5,21	9,51	326
6e Afdeling (SART-SAINT-LAURENT)	56,02	7,88	9,13	7,05	7,88	12,03	241
GEMBLOUX	26,48	21,67	9,49	11,49	10,53	20,35	8 358
1e Afdeling	15,31	22,08	13,63	15,70	12,04	21,24	3 338
2e Afdeling (ERNAGE)	44,30	12,66	4,56	11,14	10,89	16,46	395
3e Afdeling (SAUVENIERE)	29,68	25,70	5,47	7,63	10,95	20,56	603
4e Afdeling (LONZEE)	27,35	33,24	5,15	10,15	8,24	15,88	680
5e Afdeling (GRAND-MANIL)	15,46	17,71	7,73	15,78	20,93	22,38	621
6e Afdeling (GRAND-LEEZ)	49,72	11,90	5,74	6,58	3,92	22,13	714
7e Afdeling (BEUZET)	30,98	17,13	9,07	7,05	15,37	20,40	397
8e Afdeling (ISNES)	57,99	13,01	7,43	3,35	5,20	13,01	269
9e Afdeling (BOSSIERE)	25,47	34,58	3,49	3,75	5,36	27,35	373
10e Afdeling (MAZY)	33,11	28,54	13,93	8,45	6,39	9,59	438
11e Afdeling (BOTHEY)	64,15	10,38	9,43	4,72	3,77	7,55	106
12e Afdeling (CORROY-LE-CHATEAU)	29,25	18,87	5,42	9,20	6,60	30,66	424
GESVES	38,44	22,23	6,32	6,75	7,72	18,54	2 357
1e Afdeling (GESVES)	29,51	24,00	5,19	6,38	8,22	26,70	925
2e Afdeling (FAULX-LES-TOMBES)	29,66	27,12	10,13	6,51	9,58	17,00	553
3e Afdeling (MOZET)	52,96	8,30	4,74	9,49	9,88	14,62	253
4e Afdeling (HALTINNE)	54,81	18,75	5,29	6,01	5,29	9,86	416
5e Afdeling (SOREE)	50,95	25,24	5,24	7,14	2,86	8,57	210
JEMEPPE-SUR-SAMBRE	19,13	33,83	8,40	11,64	9,98	17,02	7 372
1e Afdeling (JEMEPPE)	12,55	28,48	8,13	13,14	14,49	23,21	2 374
2e Afdeling (BALATRE)	64,57	10,63	3,94	4,72	3,94	12,20	254
3e Afdeling (SAINT-MARTIN)	41,84	33,67	5,10	6,63	3,57	9,18	196
4e Afdeling (ONOZ)	53,49	11,63	5,81	8,14	6,98	13,95	172
5e Afdeling (SPY)	12,57	45,33	4,70	13,17	8,34	15,88	1 511
6e Afdeling (MOUSTIER)	12,26	38,59	20,14	10,83	8,95	9,22	1 117
7e Afdeling (MORNIMONT)	28,68	24,74	9,47	6,84	8,95	21,32	380
8e Afdeling (HAM-SUR-SAMBRE)	24,71	36,18	4,68	11,77	7,53	15,13	1 368

GEBIEDSOMSCHRIJVINGEN	Aantal gebouwen - uitsplitsing in % naar de bouwperiode						Totaal aantal
	Voor 1875	Van 1875 tot 1918	Van 1919 tot 1945	Van 1946 tot 1961	Van 1962 tot 1970	Na 1970	
LA BRUYERE	25,88	23,84	8,91	10,36	8,43	22,58	2 693
1e Afdeling (EMINES)	30,91	19,74	4,42	7,27	12,21	25,45	385
2e Afdeling (RHISNES)	8,90	36,85	9,59	14,38	10,27	20,00	730
3e Afdeling (BOVESSE)	23,16	20,35	10,18	7,02	6,32	32,98	285
4e Afdeling (SAINT-DENIS)	27,73	25,60	7,20	6,40	7,73	25,33	375
5e Afdeling (MEUX)	35,05	16,51	11,19	12,66	6,61	17,98	545
6e Afdeling (VILLERS-LEZ-HEEST)	42,44	15,70	8,72	11,63	3,49	18,02	172
7e Afdeling (WARISOULX)	39,30	12,94	10,45	6,47	7,96	22,89	201
METTET	40,52	23,19	7,65	7,74	7,74	13,17	4 835
1e Afdeling (METTET)	28,93	30,09	8,62	7,65	9,91	14,80	1 635
2e Afdeling (SAINT-GERARD)	52,27	13,50	6,87	7,36	6,99	13,01	815
3e Afdeling (GRAUX)	38,75	38,75	2,50	7,50	0,00	12,50	80
4e Afdeling (FURNAUX)	41,92	27,27	6,57	9,60	4,04	10,61	198
5e Afdeling (ERMETON-SUR-BIERT)	47,35	15,59	9,41	10,29	5,59	11,76	340
6e Afdeling (BIESMEREE)	52,08	16,61	13,10	6,39	4,47	7,35	313
7e Afdeling (STAVE)	43,34	22,91	10,22	6,81	4,02	12,69	323
8e Afdeling (ORET)	56,78	18,22	7,20	8,05	5,08	4,66	236
9e Afdeling (BIESME)	38,88	23,69	3,91	7,60	9,94	15,98	895
NAMEN	14,51	19,55	14,26	17,07	14,96	19,65	37 958
1e Afdeling	20,43	21,81	11,48	16,94	16,45	12,88	6 079
2e Afdeling	10,07	22,52	20,22	17,71	14,84	14,64	4 857
3e Afdeling (JAMBES 1e Afd.)	3,55	17 18	11,56	21,53	24,55	21,64	2 648
4e Afdeling (JAMBES 2e Afd.)	3,88	16,31	19,83	23,06	12,12	24,80	3 556
5e Afdeling (WEPION)	14,25	14,01	16,38	15,55	14,99	24,83	2 155
6e Afdeling (MALONNE)	32,87	16,49	8,57	11,07	11,36	19,64	1 716
7e Afdeling (FLAWINNE)	10,78	29,29	12,62	20,71	12,13	14,46	1 632
8e Afdeling (TEMPLOUX)	25,04	30,74	5,01	11,57	10,88	16,75	579
9e Afdeling (SUARLEE)	16,90	18,03	7,32	8,45	8,45	40,85	355
10e Afdeling (BELGRADE)	5,22	16,29	20,02	16,87	12,97	28,63	1 743
11e Afdeling (SAINT-SERVAIS)	6,52	38,53	27,59	14,81	7,37	5,16	2 943
12e Afdeling (BOUGE)	6,37	6,50	16,69	24,90	20,96	24,59	1 570
13e Afdeling (VEDRIN)	14,70	14,04	7,02	19,29	19,39	25,56	1 980
14e Afdeling (SAINT-MARC)	32,98	13,93	4,06	19,75	12,17	17,11	567
15e Afdeling (DAUSSOULX)	36,14	14,36	3,96	9,90	13,37	22,28	202
16e Afdeling (COGNELEE)	21,90	26,67	7 14	10,48	8,10	25,71	210
17e Afdeling (CHAMPION)	11,57	20,07	6,33	15,91	17,00	29,11	553
18e Afdeling (BONINNE)	22,88	16,01	8,82	12,09	13,73	26,47	306
19e Afdeling (GELBRESSEE)	38,39	14,73	4,02	10,71	11,16	20,98	224
20e Afdeling (MARCHE-LES-DAMES)	34,07	24,56	10,40	8,41	7,52	15,04	452
21e Afdeling (LIVES-SUR-MEUSE)	59,91	4,50	3,15	8,56	11,71	12,16	222
22e Afdeling (LOYERS)	25,25	6,72	3,67	4,07	28,11	32,18	491
23e Afdeling (WIERDE)	32,56	4,47	2,33	7,87	16,46	36,31	559
24e Afdeling (NANINNE)	27 13	14,43	6,61	10,43	14,26	27 13	575
25e Afdeling (DAVE)	29,98	15,18	9,87	14,61	15,37	14,99	527
26e Afdeling (ERPENT)	13,29	5,00	3,43	11,00	18,00	49,29	700
27e Afdeling (BEEZ)	16,52	23,16	14,54	17,77	10,77	17,24	557
OHEY	50,44	16,26	4,08	6,45	6,80	15,97	1 691
1e Afdeling (OHEY)	43,35	14,85	5,87	11,92	7 43	16,58	579
2e Afdeling (HAILLOT)	47,63	13,58	2,37	4,31	10,99	21,12	464
3e Afdeling (PERWEZ)	52,12	21,21	2,42	0,61	1,21	22,42	165
4e Afdeling (GOESNES)	69,03	11,50	4,42	6,19	1,77	7,08	113
5e Afdeling (JALLET)	67,19	18,75	3,13	6,25	0,00	4,69	64
6e Afdeling (EVELETTE)	56,86	21,57	4,25	2,61	5,56	9,15	306

GEBIEDSOMSCHRIJVINGEN	Aantal gebouwen - uitsplitsing in % naar de bouwperiode						Totaal aantal
	Voór 1875	Van 1875 tot 1918	Van 1919 tot 1945	Van 1946 tot 1961	Van 1962 tot 1970	Na 1970	
PROFONDEVILLE	35,58	11,60	9,66	13,70	9,66	19,80	4 182
1e Afdeling (PROFONDEVILLE)	20,93	10,85	13,56	18,73	15,93	20,00	1 180
2e Afdeling (LUSTIN)	47,14	9,24	7 16	11,98	6,12	18,36	768
3e Afdeling (RIVIERE)	25,49	10,20	9,02	24,71	13,33	17,25	255
4e Afdeling (ARBRE)	50,34	10,20	6,12	13,27	5,44	14,63	294
5e Afdeling (LESVE)	46,09	10,73	6,62	9,01	4,90	22,65	755
6e Afdeling (BOIS-DE-VILLERS)	34,19	16,02	10,54	9,68	8,82	20,75	930
SAMBREVILLE	22,91	27,02	11,08	15,14	9,53	14,33	11 985
1e Afdeling (AUVELAIS)	8,66	43,34	13,72	13,11	8,63	12,54	3 731
2e Afdeling (ARSIMONT)	48,83	11,99	5,22	10,65	9,77	13,54	901
3e Afdeling (FALISOLLE)	30,23	24,21	9,31	9,80	6,86	19,59	1 429
4e Afdeling (TAMINES)	19,87	23,65	12,86	19,54	9,71	14,36	3 336
5e Afdeling (MOIGNELEE)	26,77	14,74	10,61	19,69	15,21	12,97	848
6e Afdeling (VELAINE)	37,99	14,54	6,72	15,52	10,40	14,83	1 740
SOMBREFFE	31,52	30,74	7,31	8,53	7,38	14,52	2 954
1e Afdeling (SOMBREFFE)	28,07	30,20	9,47	9,64	5,63	16,98	1 172
2e Afdeling (TONGRINNE)	45,49	20,63	5,71	5,71	9,39	13,08	543
3e Afdeling (BOIGNEE)	55,56	22,61	1,53	4,98	2,68	12,64	261
4e Afdeling (LIGNY)	21,47	39,16	7 16	9,71	9,61	12,88	978
Arrondissement PHILIPPEVILLE							
CERFONTAINE	54,16	13,92	8,72	7 76	5,90	9,54	2 306
1e Afdeling (CERFONTAINE)	50,71	15,16	7,20	8,40	7 42	11,12	917
2e Afdeling (SOUMOY)	72,22	8,33	3,70	7 41	2,78	5,56	108
3e Afdeling (SILENRIEUX)	53,69	13,13	5,99	9,45	7,14	10,60	434
4e Afdeling (DAUSSOIS)	62,93	13,13	5,79	6,56	4,25	7,34	259
5e Afdeling (VILLERS-DEUX- EGLISES)	51,64	10,33	18,31	8,92	4,69	6,10	213
6e Afdeling (SENZEILLE)	53,33	16,00	13,60	4,53	3,47	9,07	375
COUVIN	30,71	18,03	11,90	9,55	10,79	19,02	7 238
1e Afdeling (COUVIN)	33,44	12,72	12,07	14,17	12,15	15,45	2 279
2e Afdeling (PETIGNY)	30,69	12,28	9,53	10,66	19,87	16,96	619
3e Afdeling (BRULY)	48,37	14,63	4,07	3,66	9,35	19,92	246
4e Afdeling (PETITE-CHAPELLE)	38,83	23,30	7,77	7,77	4,85	17 48	103
5e Afdeling (CUL-DES-SARTS)	20,26	38,48	10,04	6,32	4,28	20,63	538
6e Afdeling (BRULY-DE-PESCHE)	9,70	4,35	0,67	1,67	10,70	72,91	299
7e Afdeling (PRESGAUX)	28,67	30,77	4,55	3,50	6,64	25,87	286
8e Afdeling (GONRIEUX)	16,48	9,96	45,21	3,83	4,21	20,31	261
9e Afdeling (PESCHE)	40,82	18,14	5,67	5,90	11,79	17,69	441
10e Afdeling (DAILLY)	56,25	16,25	7,50	2,50	10,63	6,88	160
11e Afdeling (AUBLAIN)	64,71	11,76	5,88	4,90	5,39	7,35	204
12e Afdeling (BOUSSU-EN-FAGNE)	41,20	17,23	8,61	11,99	8,99	11,99	267
13e Afdeling (FRASNES)	33,59	11,95	15,43	10,89	13,01	15,13	661
14e Afdeling (MARIEMBOURG)	13,16	33,18	16,93	9,38	8,92	18,42	874
DOISCHE	46,49	18,77	11,98	6,13	6,63	9,99	1 811
1e Afdeling (DOISCHE)	48,94	16,90	12,68	3,87	5,28	12,32	284
2e Afdeling (VAUCELLES)	30,63	36,94	9,01	8,11	9,01	6,31	111
3e Afdeling (NIVERLEE)	59,18	2,04	18,37	6,12	6,12	8,16	49
4e Afdeling (MATAGNE-LA-PETITE)	31,67	13,89	18,33	11,67	10,56	13,89	180
5e Afdeling (MATAGNE-LA-GRANDE)	28,49	30,73	13,97	6,70	7,82	12,29	179
6e Afdeling (ROMEREE)	39,81	20,83	19,91	7 41	3,70	8,33	216

GEBIEDSOMSCHRIJVINGEN	Aantal gebouwen - uitsplitsing in % naar de bouwperiode						Totaal aantal
	Vóór 1875	Van 1875 tot 1918	Van 1919 tot 1945	Van 1946 tot 1961	Van 1962 tot 1970	Na 1970	
7e Afdeling (GIMNEE)	64,40	10,03	4,53	3,88	7,77	9,39	309
8e Afdeling (VODELEE)	45,86	24,20	12,10	5,10	5,10	7,64	157
9e Afdeling (SOULME)	62,10	11,29	6,45	6,45	4,84	8,87	124
10e Afdeling (GOCHENEE)	48,51	20,79	9,90	5,45	6,44	8,91	202
FLORENNES	36,16	20,42	9,07	8,84	9,94	15,58	5 161
1e Afdeling (FLORENNES)	25,34	24,15	10,65	13,50	10,29	16,06	1 681
2e Afdeling (CORENNE)	57,81	14,84	9,38	1,56	6,25	10,16	128
3e Afdeling (FLAVION)	53,89	11,94	7,22	10,56	8,89	7,50	360
4e Afdeling (MORVILLE)	16,82	20,33	7,48	7,01	19,63	28,74	428
5e Afdeling (ROSEE)	56,69	13,69	6,05	8,60	5,73	9,24	314
6e Afdeling (HEMPTINNE)	33,92	17,54	10,53	9,36	6,43	22,22	171
7e Afdeling (SAINT-AUBIN)	41,81	17,13	6,30	6,55	9,07	19,14	397
8e Afdeling (MORIALME)	41,14	20,35	12,01	4,54	9,66	12,30	683
9e Afdeling (THY-LE-BAUDUIN)	52,36	26,18	6,28	3,66	3,66	7,85	191
10e Afdeling (HANZINELLE)	35,76	25,65	6,35	6,82	11,53	13,88	425
11e Afdeling (HANZINNE)	43,08	15,67	9,40	6,01	7,57	18,28	383
PHILIPPEVILLE	27,27	17,10	12,65	7,87	11,29	23,82	4 790
1e Afdeling (PHILIPPEVILLE)	23,63	16,11	6,28	13,27	17,43	23,27	1 130
2e Afdeling (VODECEE)	38,64	32,58	14,39	6,06	3,79	4,55	132
3e Afdeling (VILLERS-LE-GAMBON)	29,79	18,65	22,80	11,40	6,22	11,14	386
4e Afdeling (FRANCHIMONT)	25,27	43,01	7,53	4,84	5,38	13,98	186
5e Afdeling (SURICE)	18,08	5,00	55,77	5,77	10,38	5,00	260
6e Afdeling (OMEZEE)	49,09	16,36	16,36	9,09	5,45	3,64	55
7e Afdeling (ROMEDENNE)	24,01	24,58	25,71	6,78	7,91	11,02	354
8e Afdeling (MERLEMONT)	25,88	25,00	22,37	11,40	9,21	6,14	228
9e Afdeling (SART-EN-FAGNE)	33,33	14,89	8,51	7,80	11,35	24,11	141
10e Afdeling (VILLERS-EN-FAGNE)	19,70	25,00	3,79	3,79	9,09	38,64	132
11e Afdeling (FAGNOLLE)	43,97	29,79	7,09	4,26	7,09	7,80	141
12e Afdeling (ROLY)	22,49	10,38	2,42	2,77	27,34	34,60	289
13e Afdeling (SAUTOUR)	25,76	15,25	6,78	5,76	6,78	39,66	295
14e Afdeling (SAMART)	41,57	31,46	7,87	3,37	11,24	4,49	89
15e Afdeling (NEUVILLE)	21,79	5,68	6,09	4,47	9,88	52,10	739
16e Afdeling (JAMIOLLE)	53,52	14,08	4,23	5,63	5,63	16,90	71
17e Afdeling (JAMAGNE)	59,26	15,43	5,56	5,56	1,23	12,96	162
VIROINVAL	37,36	21,58	6,32	7,36	12,46	14,91	4 333
1e Afdeling (OLLOY-SUR-VIROIN)	42,12	24,76	10,13	9,65	6,59	6,75	622
2e Afdeling (VIERVES-SUR-VIROIN)	58,24	14,84	4,95	7,69	7,14	7,14	364
3e Afdeling (TREIGNES)	35,81	27,59	8,41	5,28	9,39	13,50	511
4e Afdeling (MAZEE)	33,84	33,84	7,38	9,16	9,41	6,36	393
5e Afdeling (LE MESNIL)	59,33	14,00	4,67	7,33	6,00	8,67	150
6e Afdeling (OIGNIES-EN-THIERACHE)	29,86	18,17	3,18	5,72	14,36	28,72	787
7e Afdeling (NISMES)	36,28	18,22	3,74	7,08	18,14	16,55	1 257
8e Afdeling (DOURBES)	19,68	24,10	16,87	9,24	15,26	14,86	249
WALCOURT	39,47	13,89	5,80	7,51	11,18	22,15	7 360
1e Afdeling (WALCOURT)	28,96	32,72	9,96	10,47	8,13	9,76	984
2e Afdeling (PRY)	60,48	11,69	5,24	8,06	4,44	10,08	248
3e Afdeling (FONTENELLE)	71,43	11,43	0,00	5,71	1,43	10,00	70
4e Afdeling (CASTILLON)	73,68	13,16	3,95	3,29	1,97	3,95	152
5e Afdeling (CLERMONT)	60,27	10,54	6,22	7,30	5,95	9,73	370
6e Afdeling (ROGNEE)	79,51	3,28	0,82	8,20	4,10	4,10	122
7e Afdeling (BERZEE)	50,12	16,31	7,43	2,16	9,11	14,87	417

GEBIEDSOMSCHRIJVINGEN	Aantal gebouwen - uitsplitsing in % naar de bouwperiode						Totaal aantal
	Vóór 1875	Van 1875 tot 1918	Van 1919 tot 1945	Van 1946 tot 1961	Van 1962 tot 1970	Na 1970	
8e Afdeling (THY-LE-CHATEAU)	38,05	18,56	8,00	9,28	10,21	15,89	862
9e Afdeling (GOURDINNE)	49,40	9,52	4,17	13,39	4,76	18,75	336
10e Afdeling (SOMZEE)	21,67	4,44	1,71	3,07	22,01	47,10	586
11e Afdeling (TARCIENNE)	14,90	12,52	3,28	7,45	20,57	41,28	671
12e Afdeling (LANEFFE)	25,08	8,56	2,91	8,26	10,86	44,34	654
13e Afdeling (CHASTRES)	41,22	8,45	4,73	9,46	18,92	17,23	296
14e Afdeling (FRAIRE)	56,30	3,63	6,22	5,18	5,70	22,97	579
15e Afdeling (YVES-GOMEZEE)	43,76	13,03	7,35	6,12	13,70	16,04	898
16e Afdeling (VOGENEE)	46,09	9,57	4,35	13,04	7,83	19,13	115

GEBIEDSOMSCHRIJVINGEN	Aantal gebouwen - uitsplitsing in % naar de bouwperiode						Totaal aantal
	Voor 1875	Van 1875 tot 1918	Van 1919 tot 1945	Van 1946 tot 1961	Van 1962 tot 1970	Na 1970	
Provincie OOST-VLAANDEREN							
Arrondissement AALST							
AALST	6,59	17,15	22,74	22,51	16,34	14,67	33 150
1e Afdeling	17,45	15,05	23,45	17,52	13,00	13,54	5 370
2e Afdeling	2,01	20,07	30,20	21,69	18,31	7,72	5 620
3e Afdeling	3,04	25,65	24,30	19,95	13,74	13,31	4 897
4e Afdeling	7,63	11,47	14,08	29,18	21,47	16,17	2 529
5e Afdeling (HOFSTADE)	1,36	18,69	25,73	20,90	16,28	17,04	1 990
6e Afdeling (GIJZEGEM)	5,10	13,52	18,81	21,93	13,14	27,50	1 058
7e Afdeling (HERDERSEM)	5,09	17,60	17 19	23,40	14,55	22,18	983
8e Afdeling (MOORSEL)	15,97	13,26	15,53	23,22	17,66	14,37	2 067
9e Afdeling (BAARDEGEM)	4,14	24,60	16,84	20,86	17,51	16,04	748
10e Afdeling (MELDERT)	4,41	23,25	16,85	15,64	17,72	22,13	1 157
11e Afdeling (EREMBODEGEM 1e Afd.)	4,25	13,05	21,38	27,28	19,42	14,62	2 353
12e Afdeling (EREMBODEGEM 2e Afd.)	0,76	6,32	28,75	28,99	16,78	18,39	2 104
13e Afdeling (NIEUWERKERKEN)	5,94	15,26	17,81	28,14	15,74	17 11	2 274
DENDERLEEUV	2,25	10,89	25,14	24,50	14,49	22,73	6 568
1e Afdeling	0,48	13,52	34,19	25,52	14,33	11,95	2 100
2e Afdeling	0,33	4,05	21,60	27,23	13,45	33,33	2 097
3e Afdeling (IDDERGEM)	5,98	24,76	16,03	15,31	14,71	23,21	836
4e Afdeling (WELLE)	5,28	9,06	22,54	24,36	16,03	22,74	1 535
ERPE-MERE	4,47	14,91	19,75	23,81	15,28	21,78	7 231
1e Afdeling (ERPE)	5,39	13,35	19,87	26,98	15,56	18,85	1 857
2e Afdeling (MERE)	1,45	13,15	24,12	23,50	16,41	21,38	1 932
3e Afdeling (AAIGEM)	11,58	18,26	19,21	20,03	13,49	17 44	734
4e Afdeling (BURST)	2,88	10,14	13,99	24,04	14,77	34,18	1 144
5e Afdeling (BAMBRUGGE)	3,90	18,34	15,91	25,16	18,83	17,86	616
6e Afdeling (OTTERGEM)	8,85	25,00	20,83	14,58	13,02	17,71	192
7e Afdeling (VLEKKEM)	16,82	28,97	14,02	11,21	7 48	21,50	107
8e Afdeling (ERONDEGEM)	2,77	20,65	21,42	23,11	12,63	19,41	649
GERAARDSBERGEN	12,23	26,34	18,71	15,54	10,50	16,68	13 049
1e Afdeling	14,21	49,38	16,68	6,95	5,61	7,17	3 568
2e Afdeling (NEDERBOELARE)	10,11	18,95	30,11	16,84	9,26	14,74	475
3e Afdeling (ONKERZELE)	9,42	13,81	26,10	18,83	13,90	17,94	1 115
4e Afdeling (OVERBOELARE)	8,58	22,95	20,02	20,83	11,07	16,54	1 608
5e Afdeling (GOEFERDINGE)	7,80	11,77	11,38	13,23	13,23	42,59	756
6e Afdeling (ZARLARDINGE)	40,20	12,47	10,69	10,18	7,12	19,34	393
7e Afdeling (SCHENDELBEKE)	10,40	15,10	18,80	16,81	12,82	26,07	702
8e Afdeling (OPHASSELT)	15,05	19,55	17,65	21,80	9,86	16,09	578
9e Afdeling (SMEEREBBE-VLOERZEGEM)	16,41	14,89	14,12	18,32	14,50	21,76	262
10e Afdeling (IDEGEM)	13,64	15,61	20,30	18,79	14,55	17,12	680
11e Afdeling (GRIMMINGE)	10,30	12,96	17,28	13,95	15,28	30,23	301
12e Afdeling (ZANDBERGEN)	6,82	22,33	20,00	19,22	14,57	17,05	645
13e Afdeling (NIEUWENHOVE)	13,07	25,49	16,99	6,54	16,99	20,92	153
14e Afdeling (WAARBEKE)	10,19	25,93	15,74	25,93	9,26	12,96	108
15e Afdeling (MOERBEKE)	10,50	13,66	15,64	27,52	13,86	18,81	1 010
16e Afdeling (VIANE)	10,63	24,48	24,48	16,36	9,51	14,55	715
HAALTERT	7,59	16,79	18,73	21,44	15,52	19,94	6 605
1e Afdeling (HAALTERT)	9,15	12,86	17,10	22,57	17,24	21,08	3 017
2e Afdeling (DENDERHOUTEM)	7,05	24,76	15,70	17,60	15,44	19,45	1 943

GEBIEDSOMSCHRIJVINGEN	Aantal gebouwen - uitsplitsing in % naar de bouwperiode						Totaal aantal
	Vóór 1875	Van 1875 tot 1918	Van 1919 tot 1945	Van 1946 tot 1961	Van 1962 tot 1970	Na 1970	
3e Afdeling (KERKSKEN)	7,83	15,46	21,74	23,67	12,27	19,03	1 035
4e Afdeling (HELDERGEM)	1,15	13,11	31,31	24,26	12,79	17,38	610
HERZELE	9,45	19,11	16,72	20,93	15,10	18,68	6 033
1e Afdeling (HERZELE)	4,84	16,12	17,50	23,94	19,04	18,56	1 880
2e Afdeling (HILLEGEM)	4,72	11,90	18,79	23,98	16,15	24,46	1 059
3e Afdeling (BORSBEKE)	5,29	19,12	17,06	26,18	15,44	16,91	680
4e Afdeling (RESSEGEM)	5,77	22,36	16,83	27,40	12,98	14,66	416
5e Afdeling (WOUBRECHTEGEM)	18,93	17,46	19,23	18,05	11,83	14,50	338
6e Afdeling (SINT-ANTELINKS)	31,60	27,60	13,60	8,80	5,20	13,20	250
7e Afdeling (STEENHUIZE-WIJNHUIZE)	15,37	23,62	14,08	16,50	10,68	19,74	618
8e Afdeling (SINT-LIEVENS-ESSE)	16,54	28,66	13,76	10,35	13,13	17,55	792
LEDE	4,21	17,19	20,34	22,04	14,38	21,85	6 865
1e Afdeling (LEDE)	2,55	15,93	21,05	21,55	14,05	24,88	4 357
2e Afdeling (WANZELE)	6,79	20,61	18,74	21,78	12,88	19,20	427
3e Afdeling (IMPE)	5,76	18,04	19,58	21,11	18,43	17,08	521
4e Afdeling (SMETLEDE)	5,68	19,87	21,40	25,76	13,10	14,19	458
5e Afdeling (OORDEGEM)	8,44	19,33	18,06	22,96	14,88	16,33	1 102
NINOVE	5,34	19,68	22,41	17,54	13,84	21,19	13 851
1e Afdeling	0,10	1,92	20,71	10,51	35,35	31,41	990
2e Afdeling	3,92	22,13	32,01	18,30	9,83	13,81	4 027
3e Afdeling (OKEGEM)	2,68	18,20	23,34	15,52	10,74	29,52	857
4e Afdeling (MEERBEKE)	5,53	20,85	18,22	18,22	14,96	22,21	2 206
5e Afdeling (NEIGEM)	6,67	24,89	26,22	15,11	10,22	16,89	225
6e Afdeling (LIEFERINGE)	10,43	34,78	9,57	13,04	15,65	16,52	115
7e Afdeling (DENDERWINDEKE)	2,97	25,78	19,07	18,84	15,18	18,15	1 311
8e Afdeling (POLLARE)	8,22	13,62	17,37	22,07	11,50	27,23	426
9e Afdeling (APPELTERRE-EICHEM)	8,56	16,56	19,70	19,51	11,80	23,88	1 051
10e Afdeling (VOORDE)	10,04	19,20	16,07	19,42	14,96	20,31	448
11e Afdeling (ASPELARE)	10,99	21,44	14,41	17,84	11,35	23,96	555
12e Afdeling (NEDERHASSELT)	11,18	20,61	21,71	12,72	14,25	19,52	456
13e Afdeling (OUTER)	7,43	19,85	13,18	18,07	11,91	29,56	1 184
SINT-LIEVENS-HOUTEM	6,24	17,48	22,28	21,69	13,98	18,33	3 541
1e Afdeling (SINT-LIEVENS-HOUTEM)	5,01	13,11	24,18	21,91	15,33	20,45	1 716
2e Afdeling (BAVEGEM)	6,20	13,20	23,20	27,40	13,20	16,80	500
3e Afdeling (LETTERHOUTEM)	8,14	24,19	18,14	17,44	14,65	17,44	430
4e Afdeling (VLIERZELE)	8,55	24,78	17,40	21,53	11,85	16,08	678
5e Afdeling (ZONNEGEM)	5,07	25,81	28,57	15,67	11,06	13,82	217
ZOTTEGEM	4,70	19,27	21,27	19,80	14,09	20,87	9 858
1e Afdeling	2,70	20,94	28,67	20,79	14,66	12,22	2 626
2e Afdeling (ELENE)	8,15	17,33	18,52	21,63	14,67	19,70	675
3e Afdeling (LEEUWERGEM)	0,68	10,18	12,75	21,71	11,13	43,55	737
4e Afdeling (GROTENBERGE)	4,07	19,71	13,84	17,43	11,56	33,39	614
5e Afdeling (GODVEERDEGEM)	13,60	9,63	7,93	27,20	15,58	26,06	353
6e Afdeling (ERWETEGEM)	5,58	22,67	21,21	17,93	11,93	20,69	1 919
7e Afdeling (SINT-GORIKS-ODENHOVE)	8,05	31,61	17,53	10,92	11,21	20,69	348
8e Afdeling (STRIJPEN)	2,58	12,06	19,67	24,27	21,34	20,08	1 434
9e Afdeling (VELZEKE-RUDDERSHOVE)	7,55	24,74	22,74	14,50	10,68	19,79	1 152

GEBIEDSOMSCHRIJVINGEN	Aantal gebouwen - uitsplitsing in % naar de bouwperiode						Totaal aantal
	Vóór 1875	Van 1875 tot 1918	Van 1919 tot 1945	Van 1946 tot 1961	Van 1962 tot 1970	Na 1970	
Arrondissement DENDERMONDE							
BERLARE	10,50	14,15	14,93	18,43	16,64	25,34	5 257
1e Afdeling (BERLARE)	10,78	13,38	14,32	20,10	16,93	24,49	2 960
2e Afdeling (UITBERGEN)	9,88	14,97	16,13	19,77	17,59	21,66	688
3e Afdeling (OVERMERE)	10,25	15,23	15,54	14,79	15,72	28,46	1 609
BUGGENHOUT	5,58	11,50	19,96	22,14	15,26	25,56	5 054
1e Afdeling	4,75	10,91	21,27	22,76	15,57	24,74	4 362
2e Afdeling (OPDORP)	10,84	15,17	11,71	18,21	13,29	30,78	692
DENDERMONDE	5,15	16,65	23,52	19,45	12,60	22,63	17 686
1e Afdeling	6,61	13,77	22,81	17,46	8,68	30,66	4 204
2e Afdeling (APPELS)	4,01	20,07	19,89	22,93	14,27	18,82	1 121
3e Afdeling (SINT-GILLIS)	3,32	16,89	27,01	19,55	11,48	21,75	4 583
4e Afdeling (GREMBERGEN)	4,02	19,03	17,88	17,84	16,61	24,61	2 438
5e Afdeling (BAASRODE)	7,54	18,82	25,72	22,55	11,24	14,13	2 492
6e Afdeling (OUDEGEM)	4,33	15,83	21,43	22,10	18,12	18,18	1 661
7e Afdeling (MESPELARE)	12,17	9,13	5,65	14,78	24,78	33,48	230
8e Afdeling (SCHOONAARDE)	5,12	15,67	30,72	16,20	14,11	18,18	957
HAMME	7,39	19,74	19,78	14,31	16,20	22,58	9 463
1e Afdeling	5,71	12,51	25,37	20,41	18,21	17,79	2 822
2e Afdeling	9,87	20,43	19,89	9,93	14,99	24,90	4 591
3e Afdeling (MOERZEKE)	4,15	28,15	11,85	15,71	16,15	24,00	2 050
LAARNE	9,26	16,44	18,85	15,51	17,37	22,57	4 319
1e Afdeling (LAARNE)	8,95	16,72	18,20	15,99	18,03	22,11	2 302
2e Afdeling (KALKEN)	9,62	16,11	19,58	14,97	16,61	23,10	2 017
LEBBEKE	6,63	15,92	22,80	21,05	15,32	18,28	7 084
1e Afdeling	8,07	18,26	23,50	21,03	13,41	15,72	3 072
2e Afdeling	6,38	10,87	21,33	19,59	17,80	24,04	2 180
3e Afdeling (WIEZE)	3,89	20,16	22,75	22,75	15,77	14,67	1 002
4e Afdeling (DENDERBELLE)	5,30	15,42	24,10	22,89	15,30	16,99	830
WAASMUNSTER	5,02	14,57	17,54	19,68	14,71	28,48	3 603
1e Afdeling	3,83	10,62	18,08	18,39	17,52	31,56	1 958
2e Afdeling	6,44	19,27	16,90	21,22	11,37	24,80	1 645
WETTEREN	7,01	21,58	23,08	18,45	14,15	15,72	9 440
1e Afdeling	5,40	21,19	25,53	16,16	14,05	17,67	2 648
2e Afdeling	10,34	26,62	26,04	15,98	8,89	12,14	3 667
3e Afdeling	3,05	17,50	17,01	25,30	24,05	13,09	1 834
4e Afdeling (MASSEMEN)	4,92	13,32	17,11	20,90	16,80	26,95	976
5e Afdeling (WESTREM)	11,43	15,56	21,90	19,05	10,48	21,59	315
WICHELEN	3,20	13,22	23,06	22,96	16,61	20,95	4 281
1e Afdeling (WICHELEN)	3,01	14,07	22,45	21,27	15,90	23,30	1 528
2e Afdeling (SERSKAMP)	3,01	11,31	25,24	24,68	16,46	19,30	1 264
3e Afdeling (SCHELLEBELLE)	3,56	13,97	21,83	23,24	17,46	19,95	1 489
ZELE	9,68	13,44	20,74	20,83	14,05	21,25	7 580
1e Afdeling	12,74	20,90	21,49	14,58	12,04	18,25	1 852
2e Afdeling	9,45	9,33	21,28	28,22	11,11	20,61	3 430
3e Afdeling	7,57	13,58	19,32	14,84	20,06	24,63	2 298

GEBIEDSOMSCHRIJVINGEN	Aantal gebouwen - uitsplitsing in % naar de bouwperiode						Totaal aantal
	Vóór 1875	Van 1875 tot 1918	Van 1919 tot 1945	Van 1946 tot 1961	Van 1962 tot 1970	Na 1970	
Arrondissement EEKLO							
ASSENEDE	12,88	21,43	23,86	10,20	12,87	18,76	5 666
1e Afdeling (ASSENEDE)	11,47	22,09	23,36	10,96	13,92	18,20	2 363
2e Afdeling (OOSTEEKLO)	9,51	12,47	27,42	12,47	16,07	22,07	1 083
3e Afdeling (BASSEVELDE)	17,55	22,57	20,69	8,07	11,91	19,20	1 276
4e Afdeling (BOEKHOUTE)	13,98	28,50	25,32	8,58	7,84	15,78	944
EEKLO	10,18	13,41	25,37	16,38	15,27	19,39	8 034
1e Afdeling	4,44	10,08	22,94	19,57	21,74	21,22	4 006
2e Afdeling	15,89	16,71	27,78	13,21	8,84	17,58	4 028
KAPRIJKE	20,42	13,40	20,21	12,47	12,18	21,31	2 365
1e Afdeling (KAPRIJKE)	23,14	15,43	24,73	8,95	10,55	17,20	1 128
2e Afdeling (LEMBEKE)	17,95	11,56	16,09	15,68	13,66	25,06	1 237
MALDEGEM	11,54	11,36	20,00	20,70	15,05	21,35	8 484
1e Afdeling	13,46	12,72	21,65	21,40	13,17	17,60	2 028
2e Afdeling	9,73	10,64	20,58	22,93	15,13	21,00	1 871
3e Afdeling	15,51	11,06	15,27	18,53	14,66	24,96	2 115
4e Afdeling (MIDDELBURG)	7,94	4,69	23,47	40,43	6,50	16,97	277
5e Afdeling (ADEGEM 1e Afd.)	7,02	11,74	22,06	18,34	18,50	22,33	1 908
6e Afdeling (ADEGEM 2e Afd.)	14,04	12,63	22,46	13,68	16,14	21,05	285
SINT-LAUREINS	15,04	19,10	27,09	15,31	9,67	13,79	3 031
1e Afdeling (SINT-LAUREINS)	16,05	17,61	21,48	16,54	11,19	17,12	1 215
2e Afdeling (SINT-JAN-IN-EREMO)	11,38	13,62	24,33	21,21	12,95	16,52	448
3e Afdeling (SINT-MARGRIETE)	21,65	10,67	28,96	18,60	8,84	11,28	328
4e Afdeling (WATERLAND-OUDEMAN)	22,69	24,62	29,23	9,23	8,08	6,15	260
5e Afdeling (WATERVLIET)	10,26	26,28	35,90	10,64	6,28	10,64	780
ZELZATE	1,67	12,20	25,14	15,09	27,08	18,82	5 084
1e Afdeling	1,33	9,82	28,97	11,83	25,53	22,52	2 789
2e Afdeling	2,09	15,08	20,48	19,04	28,98	14,34	2 295
Arrondissement GENT							
AALTER	17,48	11,19	12,84	13,50	16,87	28,12	6 177
1e Afdeling	12,58	5,68	13,56	17,42	20,83	29,92	1 320
2e Afdeling	11,80	9,16	10,27	12,49	22,62	33,66	1 441
3e Afdeling	16,27	12,78	14,21	13,59	15,71	27,43	1 604
4e Afdeling (BELLEM)	25,95	15,03	12,97	11,71	9,18	25,16	632
5e Afdeling (LOTENHULLE)	21,88	17,17	14,87	11,20	12,67	22,20	955
6e Afdeling (POEKE)	48,89	8,89	6,22	11,11	4,44	20,44	225
DEINZE	13,03	9,52	20,28	16,03	15,35	25,80	10 569
1e Afdeling	11,08	9,91	21,10	14,19	15,86	27,86	2 825
2e Afdeling (ASTENE)	10,26	5,45	18,54	22,08	20,45	23,21	1 413
3e Afdeling (PETEGEM-AAN-DE-LEIE)	5,20	9,90	25,00	16,64	15,23	28,04	3 192
4e Afdeling (ZEVEREN)	15,92	15,22	10,38	15,92	18,69	23,88	289
5e Afdeling (GRAMMENE)	17,61	8,97	22,59	18,60	13,62	18,60	301
6e Afdeling (GOTTEM)	29,87	9,43	28,93	11,01	10,06	10,69	318
7e Afdeling (WONTERGEM)	30,00	7,03	13,78	17,30	13,24	18,65	370
8e Afdeling (VINKT)	19,96	18,08	16,38	16,38	12,05	17,14	531
9e Afdeling (MEIGEM)	41,72	10,26	14,24	7,62	8,61	17,55	302

GEBIEDSOMSCHRIJVINGEN	Aantal gebouwen - uitsplitsing in % naar de bouwperiode						Totaal aantal
	Vóór 1875	Van 1875 tot 1918	Van 1919 tot 1945	Van 1946 tot 1961	Van 1962 tot 1970	Na 1970	
10e Afdeling (BACHTE-MARIA-LEERNE)	21,23	9,12	14,25	13,39	10,26	31,77	702
11e Afdeling (SINT-MARTENS-LEERNE)	20,55	4,60	4,91	13,80	18,71	37,42	326
DE PINTE	8,46	5,76	11,37	19,98	18,43	36,00	3 228
1e Afdeling (DE PINTE)	4,51	5,72	11,12	21,11	17,65	39,89	2 572
2e Afdeling (ZEVEGEM)	23,93	5,95	12,35	15,55	21,49	20,73	656
DESTELBERGEN	7,22	10,26	20,82	19,18	19,64	22,78	6 430
1e Afdeling	5,56	8,79	21,61	19,78	22,79	21,46	2 786
2e Afdeling	3,45	24,14	15,52	5,17	31,03	20,69	58
3e Afdeling	9,38	12,57	21,42	14,16	20,35	22,12	565
4e Afdeling (HEUSDEN 1e Afd.)	8,93	11,21	21,22	19,88	17,03	21,73	2 766
5e Afdeling (HEUSDEN 2e Afd.)	2,75	7,84	10,20	19,22	9,41	50,59	255
EVERGEM	8,76	11,05	19,98	18,70	16,95	24,56	11 250
1e Afdeling	5,03	7,32	17,72	20,92	21,84	27,16	2 404
2e Afdeling	6,01	14,95	26,07	16,96	14,98	21,03	2 977
3e Afdeling (SLEIDINGE)	16,07	13,47	19,79	17,23	15,12	18,31	2 420
4e Afdeling (ERTVELDE)	8,58	8,58	16,44	19,69	16,53	30,18	3 449
GAVERE	16,63	13,61	14,46	15,85	14,71	24,74	4 114
1e Afdeling (GAVERE)	11,25	11,35	19,62	15,04	14,54	28,19	1 004
2e Afdeling (SEMMEZAKE)	25,76	12,98	7,82	14,69	16,03	22,71	524
3e Afdeling (VURSTE)	39,36	8,51	6,91	11,97	14,89	18,35	376
4e Afdeling (BAAIGEM)	20,48	27,14	11,43	13,81	10,48	16,67	210
5e Afdeling (DIKKELVENNE)	9,94	21,92	18,93	17,35	17,35	14,51	634
6e Afdeling (ASPER)	13,32	10,98	13,69	17,57	13,69	30,75	1 366
GENT	13,39	28,16	17,44	13,83	14,13	13,06	98 494
1e Afdeling	37,11	40,81	7,57	6,78	5,20	2,52	5 427
2e Afdeling	48,77	23,53	4,23	2,18	12,76	8,53	1 466
3e Afdeling	42,51	9,53	2,72	4,77	11,12	29,35	1 322
4e Afdeling	22,39	34,45	4,72	5,91	22,25	10,29	7 884
5e Afdeling	32,64	28,70	3,65	6,23	18,20	10,58	2 439
6e Afdeling	28,44	20,39	6,64	3,95	10,91	29,67	3 418
7e Afdeling	11,64	48,90	8,21	11,87	16,61	2,77	2 131
8e Afdeling	3,86	35,05	29,11	10,93	7,72	13,32	6 320
9e Afdeling	4,30	19,94	26,34	19,04	20,02	10,37	5 331
10e Afdeling	2,94	55,84	23,69	9,95	5,11	2,47	4 896
11e Afdeling	0,26	74,52	17,93	3,33	2,43	1,54	781
12e Afdeling	11,96	12,34	34,43	14,37	14,86	12,25	1 037
13e Afdeling	17,14	23,72	18,53	11,26	14,29	15,06	1 155
14e Afdeling	10,76	13,41	25,37	17,40	19,26	13,81	753
15e Afdeling	49,63	19,64	3,37	4,06	11,76	11,54	3 768
16e Afdeling	11,74	42,60	17,16	13,83	6,35	8,33	7 216
17e Afdeling (OOSTAKKER)	5,11	9,58	23,80	18,95	16,46	26,10	3 736
18e Afdeling (SINT-AMANDSBERG 1e Afd.)	3,20	18,21	27,58	22,50	19,09	9,41	2 284
19e Afdeling (SINT-AMANDSBERG 2e Afd.)	3,90	39,16	22,51	16,95	11,70	5,78	6 691
20e Afdeling (LEDEBERG)	19,79	47,94	9,24	4,85	16,19	1,99	3 917
21e Afdeling (GENTBRUGGE 1e Afd.)	2,89	13,35	14,73	30,42	21,82	16,79	1 453
22e Afdeling (GENTBRUGGE 2e Afd.)	1,62	28,45	37,34	21,78	5,82	4,99	4 127
23e Afdeling (GENTBRUGGE 3e Afd.)	0,77	27,02	20,89	36,36	7,40	7,55	2 728
24e Afdeling (ZWIJNAARDE)	6,78	14,45	20,68	19,39	15,41	23,30	2 713

GEBIEDSOMSCHRIJVINGEN	Aantal gebouwen - uitsplitsing in % naar de bouwperiode						Totaal aantal
	Vóór 1875	Van 1875 tot 1918	Van 1919 tot 1945	Van 1946 tot 1961	Van 1962 tot 1970	Na 1970	
25e Afdeling (SINT-DENIJS-WESTREM)	2,76	11,09	15,16	18,45	27,13	25,42	2 282
26e Afdeling (AFSNEE)	3,46	8,40	30,31	24,38	12,52	20,92	607
27e Afdeling (DRONGEN 1e Afd.)	10,64	5,86	14,46	14,06	19,85	35,12	4 473
28e Afdeling (DRONGEN 2e Afd.)	8,33	4,76	21,43	36,90	7 14	21,43	168
29e Afdeling (MARIAKERKE)	3,15	9,77	16,85	27,27	20,50	22,67	3 869
30e Afdeling (WONDELGEM)	1,54	6,29	24,50	15,80	28,18	23,70	4 102
KNESSELARE	11,79	14,87	15,46	18,05	16,15	23,68	3 053
1e Afdeling (KNESSELARE)	10,90	14,30	16,32	19,43	14,89	24,16	2 028
2e Afdeling (URSEL)	13,56	16,00	13,76	15,32	18,63	22,73	1 025
LOCHRISTI	9,87	16,81	12,25	13,48	18,14	29,44	6 912
1e Afdeling (LOCHRISTI)	8,11	13,63	11,02	13,28	17,30	36,66	3 404
2e Afdeling (ZAFFELARE)	10,68	19,79	13,74	10,75	22,14	22,92	1 405
3e Afdeling (ZEVENEKEN)	11,83	14,40	17,56	15,81	17,80	22,60	854
4e Afdeling (BEERVELDE)	12,41	23,78	10,33	15,53	16,17	21,78	1 249
LOVENDEGEM	12,12	8,96	12,73	12,03	14,68	39,47	3 291
1e Afdeling	11,66	5,20	6,83	8,17	18,04	50,11	1 347
2e Afdeling	10,91	12,14	17,39	14,46	12,76	32,33	1 466
3e Afdeling (VINDERHOUTE)	17 15	9,83	15,06	15,48	11,09	31,38	478
MELLE	4,25	19,51	23,31	23,21	12,44	17,28	4 050
1e Afdeling	6,10	24,29	20,97	21,57	11,59	15,47	1 984
2e Afdeling	0,47	15,57	26,50	26,56	12,87	18,04	1 702
3e Afdeling (GONTRODE)	11,81	11,81	21,15	16,48	15,11	23,63	364
MERELBEKE	8,08	7 79	18,75	28,26	15,18	21,95	8 359
1e Afdeling	1,92	6,96	20,89	43,01	12,69	14,74	3 176
2e Afdeling	8,11	5,75	19,55	20,88	16,50	29,20	2 921
3e Afdeling (LEMBERGE)	12,24	9,52	13,27	17,01	15,65	32,31	294
4e Afdeling (BOTTELARE)	10,68	12,54	20,94	20,51	17,95	17,38	702
5e Afdeling (MUNTE)	35,47	11,15	12,16	12,50	17,57	11,15	296
6e Afdeling (SCHELDERODE)	22,54	7 13	9,83	10,21	16,38	33,91	519
7e Afdeling (MELSEN)	9,76	16,85	14,63	22,62	16,63	19,51	451
MOERBEKE	12,66	20,42	17,36	11,44	11,44	26,67	2 448
Moerbeke	12,66	20,42	17,36	11,44	11,44	26,67	2 448
NAZARETH	17,12	8,74	15,54	14,84	16,76	27,00	3 855
1e Afdeling (NAZARETH)	18,16	8,22	17,25	14,61	15,37	26,39	2 505
2e Afdeling (EKE)	15,19	9,70	12,37	15,26	19,33	28,15	1 350
NEVELE	28,08	9,63	11,29	14,76	14,21	22,03	4 349
1e Afdeling (NEVELE)	34,63	5,62	10,88	16,32	15,32	17,23	1 103
2e Afdeling (POESELE)	35,47	7,39	20,20	8,37	9,36	19,21	203
3e Afdeling (HANSBEKE)	22,31	18,76	9,77	9,32	9,21	30,63	901
4e Afdeling (MERENDREE)	41,74	9,01	8,86	9,76	10,51	20,12	666
5e Afdeling (LANDEGEM)	18,29	8,28	12,70	21,08	19,25	20,40	1 039
6e Afdeling (VOSELARE)	22,43	6,18	11,67	17,62	17,62	24,49	437
OOSTERZELE	14,24	16,21	19,30	19,52	11,89	18,84	4 861
1e Afdeling (OOSTERZELE)	19,70	15,87	16,26	17,59	11,57	19,00	1 279
2e Afdeling (BALEGEM)	11,03	17,79	24,19	20,74	11,10	15,15	1 360
3e Afdeling (SCHELDEWINDEKE)	12,05	18,03	12,61	20,78	11,80	24,74	1 237

GEBIEDSOMSCHRIJVINGEN	Aantal gebouwen - uitsplitsing in % naar de bouwperiode						Totaal aantal
	Vóór 1875	Van 1875 tot 1918	Van 1919 tot 1945	Van 1946 tot 1961	Van 1962 tot 1970	Na 1970	
4e Afdeling (MOORTSELE)	13,83	12,77	30,59	17,29	12,50	13,03	376
5e Afdeling (LANDSKOUTER)	16,67	10,68	19,66	19,23	17,09	16,67	234
6e Afdeling (GIJZENZELE)	13,33	12,53	22,40	20,00	12,27	19,47	375
SINT-MARTENS-LATEM	6,95	5,97	19,68	18,80	21,25	27,35	3 064
1e Afdeling (SINT-MARTENS-LATEM)	5,23	5,09	21,27	19,14	20,73	28,55	2 200
2e Afdeling (DEURLE)	11,34	8,22	15,63	17,94	22,57	24,31	864
WAARSCHOOT	15,60	13,98	22,52	17,79	12,69	17,42	3 019
Waarschoot	15,60	13,98	22,52	17,79	12,69	17,42	3 019
WACHTEBEKE	5,93	14,76	16,07	11,18	21,69	30,36	2 987
1e Afdeling	5,40	11,93	11,93	11,86	28,85	30,05	1 501
2e Afdeling	6,46	17,63	20,26	10,50	14,47	30,69	1 486
ZOMERGEM	23,17	8,54	14,13	14,85	16,50	22,81	3 043
1e Afdeling (ZOMERGEM)	24,02	7,54	13,81	15,54	15,74	23,35	2 548
2e Afdeling (RONSELE)	16,84	10,53	10,00	11,05	25,79	25,79	190
3e Afdeling (OOSTWINKEL)	20,00	15,74	19,34	11,48	17,05	16,39	305
ZULTE	13,22	7,32	20,91	19,28	15,62	23,65	5 544
1e Afdeling (ZULTE)	6,33	5,86	20,20	20,48	17,27	29,86	2 559
2e Afdeling (OLSENE)	16,97	9,97	22,41	19,30	12,95	18,39	1 544
3e Afdeling (MACHELEN)	21,44	7,08	20,54	17,14	15,54	18,25	1 441
Arrondissement OUDENAARDE							
BRAKEL	20,86	17,82	16,54	16,71	10,80	17,27	6 021
1e Afdeling (NEDERBRAKEL)	16,18	14,88	16,18	20,12	11,98	20,67	2 763
2e Afdeling (OPBRAKEL)	32,45	14,90	11,92	17,55	12,09	11,09	604
3e Afdeling (ZEGELSEM)	45,00	11,09	9,57	13,04	9,13	12,17	460
4e Afdeling (ELST)	6,97	27,64	22,25	17,08	10,79	15,28	445
5e Afdeling (MICHELBEKE)	9,52	27,46	18,89	15,87	12,38	15,87	630
6e Afdeling (PARIKE)	33,46	9,73	11,28	11,67	8,56	25,29	257
7e Afdeling (EVERBEEK)	26,57	23,20	21,58	9,05	6,50	13,11	862
HOREBEKE	27,48	23,14	14,48	11,63	9,41	13,86	808
1e Afdeling (SINT-MARIA-HOREBEKE)	25,66	24,78	14,69	12,21	8,85	13,81	565
2e Afdeling (SINT-KORNELIS-HOREBEKE)	31,89	19,34	13,99	10,29	10,70	13,99	243
KLUISBERGEN	23,79	14,44	21,43	13,14	11,45	15,74	2 846
1e Afdeling (RUIEN)	10,06	18,86	23,13	15,51	15,09	17,35	1 193
2e Afdeling (BERCHEM)	29,36	11,65	23,20	11,36	9,34	15,11	1 039
3e Afdeling (KWAREMONT)	40,66	8,24	16,76	13,46	6,59	14,29	364
4e Afdeling (ZULZEKE)	41,60	14,00	12,80	8,80	10,00	12,80	250
KRUISSHOUTEM	27,84	14,11	13,73	14,20	14,01	16,11	3 197
1e Afdeling (KRUISSHOUTEM)	24,35	15,52	14,91	14,75	14,24	16,23	1 959
2e Afdeling (WANNEGEM-LEDE)	31,64	13,63	12,32	12,68	12,91	16,82	844
3e Afdeling (NOKERE)	37,06	8,12	10,91	14,72	15,23	13,96	394
LIERDE	11,84	19,30	17,12	19,09	11,63	21,02	2 441
1e Afdeling (SINT-MARIA-LIERDE)	11,68	20,32	15,35	20,43	12,97	19,24	925
2e Afdeling (HEMELVEERDEGEM)	20,73	22,56	18,29	11,59	7,32	19,51	164
3e Afdeling (DEFTINGE)	10,08	22,05	18,58	18,11	9,76	21,42	635
4e Afdeling (SINT-MARTENS-LIERDE)	11,58	14,78	17,85	19,94	12,55	23,29	717

GEBIEDSOMSCHRIJVINGEN	Aantal gebouwen - uitsplitsing in % naar de bouwperiode						Totaal aantal
	Vóór 1875	Van 1875 tot 1918	Van 1919 tot 1945	Van 1946 tot 1961	Van 1962 tot 1970	Na 1970	
MAARKEDAL	38,74	10,40	11,90	11,09	10,13	17,75	2 597
1e Afdeling (ETIKHOVE)	37,96	8,79	16,05	11,72	10,45	15,03	785
2e Afdeling (NUKERKE)	31,57	8,81	9,31	11,32	9,81	29,18	795
3e Afdeling (MAARKE-KERKEM)	51,40	9,50	7,54	9,22	9,78	12,57	358
4e Afdeling (SCHORISSE)	41,43	14,72	12,44	11,08	10,32	10,02	659
OUDENAARDE	12,39	17,19	22,06	17,38	13,55	17,44	11 521
1e Afdeling	16,71	17,71	24,23	19,11	12,69	9,55	2 711
2e Afdeling (EINE)	12,74	13,79	25,03	14,62	17,61	16,22	1 806
3e Afdeling (NEDERENAME)	3,36	10,73	29,02	20,40	9,46	27,02	951
4e Afdeling (ENAME)	5,47	13,39	16,76	14,78	9,90	39,70	859
5e Afdeling (VOLKEGEM)	6,25	12,20	23,51	19,64	18,45	19,94	336
6e Afdeling (EDELARE)	8,16	24,21	23,95	21,05	12,63	10,00	380
7e Afdeling (LEUPEGEM)	11,51	16,89	23,01	21,30	12,48	14,81	817
8e Afdeling (BEVERE)	5,27	25,27	15,00	19,93	17,60	16,93	1 500
9e Afdeling (HEURNE)	10,03	20,76	16,61	15,57	21,80	15,22	289
10e Afdeling (WELDEN)	14,44	24,41	18,11	16,27	12,60	14,17	381
11e Afdeling (MATER)	17,18	16,72	28,21	11,38	7 17	19,34	879
12e Afdeling (MELDEN)	29,46	18,07	12,38	12,87	13,12	14,11	404
13e Afdeling (MULLEM)	41,35	5,77	6,73	10,10	10,10	25,96	208
RONSE	6,33	30,89	29,49	11,74	9,24	12,32	11 504
1e Afdeling	7,33	33,71	32,72	11,01	7,01	8,20	4 022
2e Afdeling	4,71	21,39	32,10	14,09	11,95	15,75	5 797
3e Afdeling	9,50	56,85	12,76	5,34	5,22	10,33	1 685
WORTEGEM-PETEGEM	26,51	14,80	15,41	13,03	12,39	17,86	2 486
1e Afdeling (WORTEGEM)	30,09	12,56	14,22	12,32	14,45	16,35	844
2e Afdeling (PETEGEM)	22,64	18,05	15,62	13,47	9,60	20,63	698
3e Afdeling (MOREGEM)	28,76	15,88	10,09	11,16	15,24	18,88	466
4e Afdeling (ELSEGEM)	23,64	12,97	22,38	15,48	10,04	15,48	478
ZINGEM	19,38	12,01	20,97	15,48	12,68	19,49	2 714
1e Afdeling (ZINGEM)	16,10	9,45	29,39	15,19	10,01	19,87	1 429
2e Afdeling (OUWEGEM)	20,18	20,88	9,47	15,44	13,86	20,18	570
3e Afdeling (HUISE)	25,31	10,07	13,29	16,08	17,06	18,18	715
ZWALM	16,11	20,52	18,89	13,56	11,77	19,16	2 949
1e Afdeling (MUNKZWALM)	11,44	15,80	14,58	17,03	14,99	26,16	734
2e Afdeling (PAULATEM)	22,03	28,81	23,73	8,47	6,78	10,17	59
3e Afdeling (SINT-MARIA-LATEM)	25,21	19,83	19,83	9,09	8,26	17,77	242
4e Afdeling (MEILEGEM)	21,99	17,73	21,99	11,35	10,64	16,31	141
5e Afdeling (BEERLEGEM)	19,12	16,18	22,06	11,03	12,50	19,12	136
6e Afdeling (DIKKELE)	27,40	36,99	13,70	6,85	5,48	9,59	73
7e Afdeling (HUNDELGEM)	16,67	18,89	15,56	13,33	12,22	23,33	180
8e Afdeling (ROBORST)	6,56	23,28	27,87	16,72	11,15	14,43	305
9e Afdeling (ROZEBEKE)	11,76	20,59	23,53	11,03	13,24	19,85	136
10e Afdeling (SINT-BLASIUS-BOEKEL)	25,21	16,94	16,12	11,16	9,50	21,07	242
11e Afdeling (SINT-DENIJS-BOEKEL)	20,00	25,14	18,00	11,71	11,14	14,00	350
12e Afdeling (NEDERZWALM- HERMELGEM)	12,25	25,07	19,94	15,38	11,68	15,67	351

GEBIEDSOMSCHRIJVINGEN	Aantal gebouwen - uitsplitsing in % naar de bouwperiode						Totaal aantal
	Vóór 1875	Van 1875 tot 1918	Van 1919 tot 1945	Van 1946 tot 1961	Van 1962 tot 1970	Na 1970	
Arrondissement SINT-NIKLAAS							
BEVEREN	6,31	16,08	19,63	16,32	14,69	26,97	15 968
1e Afdeling (BEVEREN-WAAS 1e Afd.)	2,54	11,85	18,35	15,25	18,30	33,71	1 967
2e Afdeling (BEVEREN-WAAS 2e Afd.)	4,53	16,30	18,70	23,71	15,34	21,42	1 877
3e Afdeling (BEVEREN-WAAS 3e Afd.)	2,89	16,13	26,27	17,55	14,85	22,30	2 592
4e Afdeling (deel VRASENE)	14,87	18,38	15,35	11,49	12,94	26,98	1 453
5e Afdeling (VERREBROEK)	3,90	17,27	22,97	9,01	9,46	37,39	886
6e Afdeling (KIELDRECHT)	7,43	18,37	19,21	16,50	15,23	23,26	1 855
7e Afdeling (DOEL)	20,43	26,94	25,86	11,75	8,68	6,33	553
8e Afdeling (KALLO)	13,64	23,40	14,84	11,36	12,43	24,33	748
9e Afdeling (MELSELE)	2,91	11,95	17,44	19,39	14,76	33,55	3 022
10e Afdeling (HAASDONK)	9,06	16,66	18,61	11,85	15,47	28,36	1 435
KRUIBEKE	6,17	15,85	21,02	19,12	16,41	21,44	5 691
1e Afdeling (KRUIBEKE)	1,40	11,68	25,08	24,03	18,36	19,45	2 576
2e Afdeling (BAZEL)	11,56	12,13	15,51	16,98	14,61	29,22	1 773
3e Afdeling (RUPELMONDE)	8,20	28,76	20,49	12,52	15,05	14,98	1 342
LOKEREN	10,64	17,67	21,49	16,35	13,42	20,63	13 135
1e Afdeling	6,68	14,08	23,26	21,30	17,02	17,65	3 366
2e Afdeling	7,27	11,24	25,96	16,92	12,83	25,78	1 637
3e Afdeling	9,59	16,78	23,96	15,20	13,62	20,84	2 533
4e Afdeling	16,77	23,53	18,66	14,34	8,57	18,13	3 243
5e Afdeling (EKSAARDE)	9,95	20,58	18,18	12,25	14,70	24,35	2 041
6e Afdeling (DAKNAM)	15,87	17,46	10,16	16,83	18,10	21,59	315
SINT-GILLIS-WAAS	8,99	17,30	19,57	15,22	13,88	25,04	6 030
1e Afdeling (SINT-GILLIS-WAAS)	8,43	16,57	20,65	16,21	14,74	23,40	2 504
2e Afdeling (DE KLINGE)	7,29	21,32	19,89	15,69	11,25	24,56	1 262
3e Afdeling (MEERDONK)	11,05	21,01	18,69	9,82	10,78	28,65	733
4e Afdeling (SINT-PAUWELS)	8,83	13,53	17,88	16,45	15,95	27,35	1 404
5e Afdeling (deel VRASENE)	26,77	11,81	18,90	8,66	18,11	15,75	127
SINT-NIKLAAS	10,85	12,74	20,40	18,18	15,61	22,22	27 573
1e Afdeling	2,24	13,09	33,94	20,28	9,33	21,11	3 653
2e Afdeling	7,10	5,74	12,46	26,28	22,73	25,68	1 324
3e Afdeling	34,13	20,87	14,00	8,95	6,26	15,80	4 058
4e Afdeling	6,02	13,44	14,94	21,15	23,13	21,32	2 477
5e Afdeling	4,95	13,26	20,53	24,51	16,77	19,97	4 501
6e Afdeling	2,34	3,76	16,92	32,14	21,37	23,48	1 755
7e Afdeling	6,46	22,58	36,66	11,23	13,04	10,03	2 493
8e Afdeling (NIEUWKERKEN-WAAS)	8,62	9,01	18,74	21,26	17,82	24,55	2 065
9e Afdeling (BELSELE)	9,41	4,64	14,67	13,30	21,86	36,13	3 211
10e Afdeling (deel SINAAI)	18,52	10,66	14,15	11,00	15,28	30,40	2 036
STEKENE	9,18	10,31	21,84	14,43	16,10	28,12	5 924
1e Afdeling	9,64	9,43	22,59	16,40	14,37	27,57	2 470
2e Afdeling	9,42	10,53	22,51	12,37	18,94	26,24	1 795
3e Afdeling (KEMZEKE)	9,27	10,83	22,89	14,60	15,59	26,83	1 219
4e Afdeling (deel SINAAI)	5,45	12,95	12,05	11,36	15,68	42,50	440
TEMSE	4,60	21,18	20,44	15,35	14,19	24,34	9 315
1e Afdeling	2,75	16,60	22,94	16,41	14,65	26,65	2 615
2e Afdeling	2,93	26,63	21,65	16,67	12,89	19,23	3 552
3e Afdeling (STEENDORP)	7,94	24,50	14,41	17,00	13,11	23,04	1 159
4e Afdeling (TIELRODE)	6,03	18,50	19,63	10,46	12,87	32,50	1 243
5e Afdeling (ELVERSELE)	10,19	10,59	16,62	10,99	22,65	28,95	746

GEBIEDSOMSCHRIJVINGEN	Aantal gebouwen - uitsplitsing in % naar de bouwperiode						Totaal aantal
	Vóór 1875	Van 1875 tot 1918	Van 1919 tot 1945	Van 1946 tot 1961	Van 1962 tot 1970	Na 1970	
Provincie WEST-VLAANDEREN							
Arrondissement BRUGGE							
BEERNEM	13,46	17,99	11,96	14,86	14,76	26,98	5 015
1e Afdeling (BEERNEM)	15,40	10,58	13,08	15,62	15,57	29,75	2 363
2e Afdeling (OEDELEM)	10,10	26,23	12,21	14,52	14,27	22,66	1 990
3e Afdeling (SINT-JORIS)	16,62	19,64	7,25	13,14	13,29	30,06	662
BLANKENBERGE	1,12	13,82	16,44	13,45	22,62	32,56	11 164
1e Afdeling	1,70	21,48	18,67	11,71	17,52	28,93	4 698
2e Afdeling	0,20	8,14	11,56	18,14	28,24	33,73	3 970
3e Afdeling (UITKERKE)	1,48	8,45	19,99	9,25	23,28	37,54	2 496
BRUGGE	15,48	11,43	17,93	18,54	17,19	19,43	47 315
1e Afdeling	74,34	5,21	8,45	6,34	4,15	1,51	1 325
2e Afdeling	55,65	22,34	9,58	5,19	4,25	2,99	2 140
3e Afdeling	69,43	13,49	2,85	4,80	4,25	5,19	2 002
4e Afdeling	55,10	18,38	3,37	7,89	8,26	6,99	2 432
5e Afdeling	39,91	28,10	14,46	5,92	4,41	7,19	2 448
6e Afdeling	62,55	18,51	5,61	4,21	5,19	3,93	713
7e Afdeling	1,71	4,15	26,61	32,18	17,43	17,92	2 048
8e Afdeling	1,54	6,17	27,74	20,61	21,62	22,31	4 347
9e Afdeling	50,00	0,00	8,33	0,00	25,00	16,67	12
10e Afdeling	20,51	14,53	3,42	25,64	9,40	26,50	117
11e Afdeling	50,00	0,00	0,00	25,00	0,00	25,00	4
12e Afdeling	1,04	10,34	21,34	32,67	24,98	9,63	2 118
13e Afdeling	0,45	0,45	2,08	9,35	42,73	44,96	674
14e Afdeling (LISSEWEGE)	7,71	26,65	20,59	14,21	16,30	14,54	908
15e Afdeling (DUDZELE 1e Afd.)	13,84	21,37	19,45	14,93	13,97	16,44	730
16e Afdeling (DUDZELE 2e Afd.)	12,61	10,81	9,01	9,01	18,02	40,54	111
17e Afdeling (KOOLKERKE)	7,78	9,10	4,91	15,33	28,26	34,61	835
18e Afdeling (deel SINT-KRUIS 1e Afd.) ..	3,43	7,99	17,28	20,65	13,35	37,31	3 356
19e Afdeling (deel SINT-KRUIS 1e Afd.) ..	2,17	12,00	19,22	24,86	26,62	15,12	2 216
21e Afdeling (deel ASSEBROEK 1e Afd.) ..	1,42	7,55	28,95	28,56	12,86	20,66	2 822
22e Afdeling (deel ASSEBROEK 1e Afd.) ..	1,19	9,97	32,58	17,62	10,44	28,19	3 870
23e Afdeling (ASSEBROEK 2e Afd.)	1,64	3,28	0,00	1,64	7,38	86,07	122
24e Afdeling (SINT-MICHIELS 1e Afd.) ...	2,73	7,67	9,20	31,40	30,63	18,36	2 086
25e Afdeling (SINT-MICHIELS 2e Afd.) ...	2,27	7,71	13,47	21,71	31,36	23,48	2 777
26e Afdeling (LOPPEM 2e Afd.)	7,03	18,38	11,89	14,05	21,62	27,03	185
27e Afdeling (SINT-ANDRIES 1e Afd.) ...	1,81	8,40	22,92	26,42	21,49	18,96	3 202
28e Afdeling (SINT-ANDRIES 2e Afd.) ...	15,38	15,38	15,38	23,08	19,23	11,54	26
29e Afdeling (SINT-ANDRIES 3e Afd.) ...	28,00	12,00	16,00	16,00	16,00	12,00	25
30e Afdeling (SINT-ANDRIES 4e Afd.) ...	4,63	10,63	7,31	9,10	29,56	38,77	1 901
31e Afdeling (SINT-ANDRIES 5e Afd.) ...	2,61	12,59	27,17	19,91	16,90	20,82	1 763
DAMME	20,66	12,98	14,53	16,27	14,16	21,41	3 984
1e Afdeling (DAMME)	40,37	12,57	11,23	13,90	14,71	7,22	374
2e Afdeling (SINT-KRUIS 2e Afd.)	26,45	15,48	8,39	11,61	18,71	19,35	155
3e Afdeling (OOSTKERKE)	31,10	9,76	13,11	14,94	10,98	20,12	328
4e Afdeling (HOEKE)	25,00	19,74	7,89	22,37	13,16	11,84	76
5e Afdeling (LAPSCHURE)	31,40	12,08	12,56	22,22	8,21	13,53	207
6e Afdeling (MOERKERKE)	15,84	23,58	17,70	16,64	12,90	13,35	1 124
7e Afdeling (SIJSELE)	15,52	6,34	14,53	16,22	15,81	31,57	1 720

GEBIEDSOMSCHRIJVINGEN	Aantal gebouwen - uitsplitsing in % naar de bouwperiode						Totaal aantal
	Vóór 1875	Van 1875 tot 1918	Van 1919 tot 1945	Van 1946 tot 1961	Van 1962 tot 1970	Na 1970	
JABBEKE	11,75	11,51	13,44	18,46	15,54	29,31	4 248
1e Afdeling (JABBEKE)	10,23	10,63	14,84	20,52	15,31	28,48	1 496
2e Afdeling (ZERKEGEM)	10,49	17,48	18,88	23,78	14,34	15,03	572
3e Afdeling (STALHILLE)	30,66	22,65	13,94	13,24	6,97	12,54	287
4e Afdeling (VARSENARE 1e Afd.)	10,17	5,03	11,25	13,92	18,46	41,16	1 013
5e Afdeling (VARSENARE 2e Afd.)	4,99	1,17	8,50	20,82	16,72	47,80	341
6e Afdeling (SNELLEDEM)	14,47	20,41	10,76	16,88	15,77	21,71	539
KNOKKE-HEIST	0,59	3,61	15,70	21,75	28,87	29,48	25 760
1e Afdeling (deel KNOKKE 1e Afd.)	0,12	2,23	14,91	30,61	26,61	25,51	4 877
2e Afdeling (KNOKKE 2e Afd.)	0,26	0,67	21,20	18,36	25,81	33,70	3 878
3e Afdeling (KNOKKE 3e Afd.)	1,65	8,46	32,73	21,50	15,33	20,33	1 879
4e Afdeling (deel KNOKKE 1e Afd.)	0,10	0,99	9,80	19,62	32,28	37,21	4 133
5e Afdeling (HEIST)	1,15	5,97	8,84	16,48	29,72	37,84	2 093
6e Afdeling (HEIST)	0,50	9,82	19,78	16,97	17,27	35,65	2 993
7e Afdeling (HEIST)	0,07	1,99	9,28	15,84	46,77	26,06	2 867
8e Afdeling (HEIST)	0,06	0,31	6,64	36,40	45,80	10,78	1 596
9e Afdeling (deel RAMSKAPELLE- DUDZELE)	16,38	10,34	22,84	10,78	17,24	22,41	232
10e Afdeling (WESTKAPELLE)	1,73	7,43	22,61	22,19	21,86	24,17	1 212
OOSTKAMP	13,45	12,81	12,05	13,72	16,06	31,91	7 611
1e Afdeling	14,73	13,71	15,71	14,17	14,78	26,90	2 145
2e Afdeling	6,94	44,44	5,09	14,35	7,87	21,30	216
3e Afdeling	8,01	6,09	10,22	10,68	13,59	51,41	2 134
4e Afdeling (HERTSBERGE)	8,54	14,24	11,56	11,22	23,95	30,49	597
5e Afdeling (RUDDERVOORDE)	19,93	15,19	12,13	16,41	16,77	19,57	1 962
6e Afdeling (WAARDAMME)	14,36	12,93	7,90	16,52	22,62	25,67	557
TORHOUT	12,01	9,93	15,90	18,54	19,25	24,36	6 887
1e Afdeling	17,04	12,53	12,89	20,12	21,23	16,19	2 242
2e Afdeling	6,94	8,15	15,37	16,12	22,49	30,93	2 134
3e Afdeling	13,55	7,85	18,25	19,25	14,90	26,20	2 000
4e Afdeling (deel AARTRIJKE + deel ICHTEGEM)	5,09	14,09	22,11	18,98	14,09	25,64	511
ZEDELGEM	7,70	9,81	16,10	16,73	19,11	30,55	7 286
1e Afdeling (ZEDELGEM)	6,11	9,19	15,43	16,96	18,58	33,72	2 470
2e Afdeling (LOPPEN)	6,44	7,32	12,51	12,51	22,08	39,15	1 599
3e Afdeling (VELDEGEM)	6,83	8,14	18,97	23,11	19,91	23,04	1 597
4e Afdeling (AARTRIJKE)	12,22	14,88	17,84	14,26	16,17	24,63	1 620
ZUIENKERKE	28,57	12,91	11,63	14,38	14,68	17,83	1 015
1e Afdeling	26,38	22,70	14,42	13,50	8,59	14,42	326
2e Afdeling	5,77	1,92	3,85	6,73	15,38	66,35	104
3e Afdeling (MEETKERKE)	39,55	11,86	7,91	19,21	11,30	10,17	177
4e Afdeling (HOUTAVE)	43,01	9,33	12,95	20,73	5,18	8,81	193
5e Afdeling (NIEUWMUNSTER)	20,93	7,44	13,02	9,77	34,88	13,95	215
Arrondissement DIKSUIDE							
DIKSUIDE	1,13	4,85	53,63	12,50	11,19	16,70	6 478
1e Afdeling	0,00	0,22	47,05	15,74	15,57	21,41	1 798
2e Afdeling (ESEN)	0,21	2,96	46,51	8,03	10,78	31,50	946
3e Afdeling (KAASKERKE)	0,00	0,46	53,24	21,76	8,80	15,74	216
4e Afdeling (BEERST)	0,00	0,44	62,23	13,54	13,10	10,70	458

GEBIEDSOMSCHRIJVINGEN	Aantal gebouwen - uitsplitsing in % naar de bouwperiode						Totaal aantal
	Vóór 1875	Van 1875 tot 1918	Van 1919 tot 1945	Van 1946 tot 1961	Van 1962 tot 1970	Na 1970	
5e Afdeling (KEIEM)	0,49	3,68	65,69	11,03	6,13	12,99	408
6e Afdeling (LEKE)	7,24	7,44	46,77	13,70	12,52	12,33	511
7e Afdeling (VLADSLO)	3,36	29,38	43,19	9,73	5,66	8,67	565
8e Afdeling (deel WOUMEN)	0,37	0,19	63,55	10,84	12,52	12,52	535
9e Afdeling (NIEUWKAPELLE)	1,95	9,27	70,24	8,29	3,41	6,83	205
10e Afdeling (SINT-JACOBS-KAPELLE)	0,00	5,08	67,80	16,95	3,39	6,78	59
11e Afdeling (OUDEKAPELLE)	0,00	1,33	73,33	18,67	5,33	1,33	75
12e Afdeling (OOSTKERKE)	0,00	1,75	68,42	11,40	10,53	7,89	114
13e Afdeling (LAMPERNISSE)	5,56	22,22	46,30	11,11	6,48	8,33	108
14e Afdeling (PERVIJZE)	0,25	2,02	68,69	8,59	10,35	10,10	396
15e Afdeling (STUIVEKENSKERKE)	0,00	2,38	69,05	16,67	3,57	8,33	84
HOUTHULST	0,03	0,74	57,39	14,55	11,04	16,25	3 513
1e Afdeling (HOUTHULST)	0,00	0,88	49,01	19,50	12,88	17,73	1 359
2e Afdeling (MERKEM)	0,11	0,45	70,05	7,09	9,12	13,18	888
3e Afdeling (deel WOUMEN)	0,00	0,73	61,71	14,52	8,71	14,34	551
4e Afdeling (KLERKEN)	0,00	0,84	54,27	14,41	11,75	18,74	715
KOEKELARE	7,46	12,30	24,85	21,68	13,80	19,91	3 058
1e Afdeling	6,86	9,86	25,29	22,49	14,67	20,83	2 535
2e Afdeling (BOVEKERKE)	5,67	21,92	25,12	19,70	10,10	17,49	406
3e Afdeling (ZANDE)	26,50	31,62	14,53	11,11	7,69	8,55	117
KORTEMARK	4,15	20,32	27,00	16,36	13,06	19,12	4 818
1e Afdeling (KORTEMARK)	1,86	21,09	20,35	18,28	14,61	23,81	2 314
2e Afdeling (HANDZAME)	8,13	20,46	27,69	12,57	11,34	19,80	1 217
3e Afdeling (WERKEN)	8,24	29,40	32,07	12,69	8,24	9,35	449
4e Afdeling (ZARREN)	2,51	13,13	41,65	18,50	13,84	10,38	838
LO-RENINGE	11,01	22,41	34,97	11,79	8,23	11,59	1 544
1e Afdeling (LO)	10,57	27,78	24,73	12,01	9,50	15,41	558
2e Afdeling (POLLINKHOVE)	24,16	31,46	13,76	12,36	7,87	10,39	356
3e Afdeling (RENINGE)	5,17	16,16	50,43	10,99	6,90	10,34	464
4e Afdeling (NOORDSCHOTE)	0,60	2,41	71,69	12,05	8,43	4,82	166
Arrondissement IEPER							
HEUVELLAND	0,94	7,54	62,62	7,57	7 73	13,60	3 831
1e Afdeling (WIJTSCHATE)	0,21	0,64	72,72	6,05	6,26	14,12	942
2e Afdeling (WULVERGEM)	0,71	3,57	72,86	9,29	7 14	6,43	140
3e Afdeling (NIEUWKERKE)	0,00	1,32	79,21	3,84	5,43	10,20	755
4e Afdeling (DRANOUTER)	0,00	3,24	78,64	5,83	6,80	5,50	309
5e Afdeling (WESTOUTER)	3,74	14,08	30,89	14,66	14,08	22,56	696
6e Afdeling (LOKER)	1,23	31,97	32,99	7,58	7 17	19,06	488
7e Afdeling (KEMMEL)	0,20	0,80	78,84	6,79	6,39	6,99	501
IEPER	0,09	0,53	57,74	10,42	10,81	20,42	13 865
1e Afdeling	0,05	0,16	73,24	7,82	6,61	12,13	3 785
2e Afdeling	0,04	0,09	47,07	14,83	11,59	26,38	2 286
3e Afdeling	0,06	0,00	44,00	11,53	17,53	26,88	1 700
4e Afdeling (deel BRIELEN)	0,00	0,00	44,50	11,24	17 43	26,83	436
5e Afdeling (deel BOEZINGE)	0,00	0,00	37,14	0,00	5,71	57 14	35
6e Afdeling (deel SINT-JAN)	0,00	1,67	48,06	16,67	19,72	13,89	360
7e Afdeling (deel SINT-JAN)	0,00	0,00	66,67	13,89	11,11	8,33	36
8e Afdeling (BOEZINGE)	0,13	0,90	58,26	8,58	9,73	22,41	781

GEBIEDSOMSCHRIJVINGEN	Aantal gebouwen - uitsplitsing in % naar de bouwperiode						Totaal aantal
	Vóór 1875	Van 1875 tot 1918	Van 1919 tot 1945	Van 1946 tot 1961	Van 1962 tot 1970	Na 1970	
9e Afdeling (ZUIDSCHOTE)	0,00	0,00	73,33	9,33	6,67	10,67	150
10e Afdeling (deel BRIELEN)	0,00	0,00	58,33	4,17	20,83	16,67	24
11e Afdeling (ELVERDINGE)	0,97	3,04	51,18	8,85	7,33	28,63	723
12e Afdeling (VLAMERTINGE)	0,00	1,63	59,12	10,27	10,00	18,98	1 470
13e Afdeling (DIKKEBUS)	0,00	0,53	50,71	6,21	14,01	28,55	564
14e Afdeling (VOORMEZELE)	0,00	0,00	66,25	9,50	14,25	10,00	400
15e Afdeling (HOLLEBEKE)	0,00	0,36	69,93	5,43	11,59	12,68	276
16e Afdeling (ZILLEBEKE)	0,00	0,24	52,80	13,71	8,82	24,43	839
LANGEMARK-POELKAPELLE	0,10	0,42	61,21	11,86	10,01	16,39	2 867
1e Afdeling (LANGEMARK)	0,16	0,54	57,26	12,10	10,75	19,19	1 860
2e Afdeling (BIKSCHOTE)	0,00	0,80	74,80	12,40	5,20	6,80	250
3e Afdeling (POELKAPELLE)	0,00	0,00	66,45	11,10	9,78	12,68	757
MESEN	0,23	2,76	76,09	4,60	7,82	8,51	435
Mesen	0,23	2,76	76,09	4,60	7,82	8,51	435
POPERINGE	11,38	25,50	22,83	12,91	10,88	16,50	8 702
1e Afdeling	10,31	17,39	28,34	14,86	14,29	14,81	2 484
2e Afdeling	10,25	22,89	21,85	17,12	10,57	17,32	1 542
3e Afdeling	14,99	21,69	11,30	12,48	13,25	26,29	1 434
4e Afdeling (RENINGELST)	4,43	38,52	25,08	7,21	10,33	14,43	610
5e Afdeling (KROMBEKE)	4,26	30,40	31,53	14,49	7 10	12,22	352
6e Afdeling (PROVEN)	21,31	29,39	11,35	12,44	9,02	16,49	643
7e Afdeling (ROESBRUGGE-HARINGE)	8,63	27,16	37,21	9,58	7,06	10,36	637
8e Afdeling (WATOU)	12,70	41,90	21,00	7,50	4,80	12,10	1 000
VLETEREN	4,91	34,79	22,51	15,21	9,82	12,75	1 670
1e Afdeling (OOSTVLETEREN)	5,18	36,10	19,69	11,92	11,92	15,20	579
2e Afdeling (WESTVLETEREN)	7,44	41,02	17 42	13,79	9,26	11,07	551
3e Afdeling (WOESTEN)	2,04	27,04	30,74	20,19	8,15	11,85	540
WERVIK	5,65	10,99	41,85	13,48	11,85	16,17	7 587
1e Afdeling (WERVIK)	7 48	14,55	37,05	13,24	11,01	16,67	5 266
3e Afdeling (GELUWE)	1,51	2,93	52,74	14,05	13,74	15,04	2 321
ZONNEBEKE	0,22	0,55	62,69	8,77	9,90	17,86	4 514
1e Afdeling (ZONNEBEKE)	0,00	0,40	60,40	6,67	11,52	21,01	1 485
2e Afdeling (PASSENDALE)	0,08	0,25	62,68	10,70	11,46	14,83	1 187
3e Afdeling (BESELARE)	0,40	1,01	62,73	8,69	6,26	20,91	990
4e Afdeling (GELUVELD)	0,00	0,00	63,52	10,59	10,10	15,80	614
5e Afdeling (ZANDVOORDE)	2,10	2,52	74,79	7,98	6,72	5,88	238
Arrondissement KORTRIJK							
ANZEGEM	8,32	15,62	20,47	20,56	13,91	21,12	5 370
1e Afdeling	14,46	12,93	20,22	20,27	14,41	17,71	1 756
2e Afdeling (GIJZELBRECHTEGEM)	19,73	17,69	10,20	10,20	25,17	17,01	147
3e Afdeling (INGOOIGEM)	5,33	19,05	22,56	22,00	12,93	18,14	882
4e Afdeling (KASTER)	9,43	33,02	11,01	15,72	12,58	18,24	318
5e Afdeling (TIEGEM)	7,54	22,75	24,50	18,30	11,44	15,48	743
6e Afdeling (VICHTE)	2,03	9,45	20,54	23,16	14,30	30,51	1 524
AVELGEM	3,91	18,78	26,71	17,36	12,93	20,30	3 680
1e Afdeling (AVELGEM)	2,31	14,02	31,77	19,07	12,87	19,97	2 339
2e Afdeling (WAARMAARDE)	5,79	26,64	22,39	16,99	6,95	21,24	259

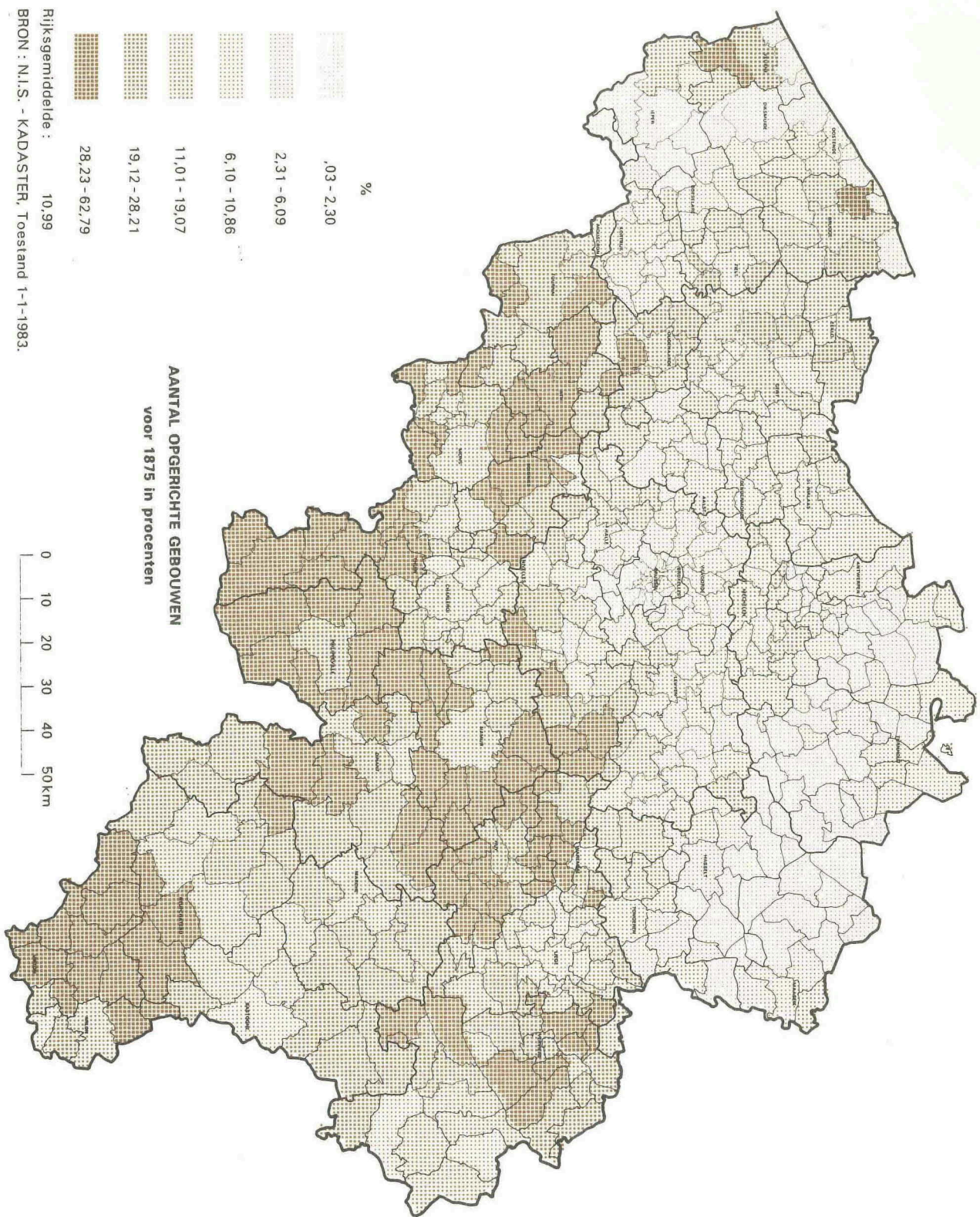
GEBIEDSOMSCHRIJVINGEN	Aantal gebouwen - uitsplitsing in % naar de bouwperiode						Totaal aantal
	Vóór 1875	Van 1875 tot 1918	Van 1919 tot 1945	Van 1946 tot 1961	Van 1962 tot 1970	Na 1970	
3e Afdeling (KERKHOVE)	7,16	21,48	14,07	17,78	20,49	19,01	405
4e Afdeling (OUTRIJVE)	6,50	28,51	19,29	12,79	11,32	21,59	477
5e Afdeling (BOSSUIT)	7,50	35,50	16,50	8,00	10,00	22,50	200
DEERLIJK	3,43	10,12	24,50	19,94	15,84	26,18	4 458
1e Afdeling	3,39	9,36	20,75	18,09	14,02	34,39	2 361
2e Afdeling	3,48	10,97	28,71	22,03	17,88	16,93	2 097
HARELBEKE	5,06	10,29	21,73	22,69	15,98	24,26	10 323
1e Afdeling	3,21	13,33	30,25	19,22	12,16	21,83	2 648
2e Afdeling	2,29	6,00	17,02	19,84	23,19	31,66	2 268
3e Afdeling	0,75	8,04	20,64	34,33	16,53	19,71	2 674
4e Afdeling (BAVIKHOVE)	7,75	12,31	19,00	19,15	14,51	27,28	1 316
5e Afdeling (HULSTE)	18,56	13,83	17,93	15,03	11,93	22,72	1 417
KORTRIJK	8,35	16,23	20,15	20,50	15,80	18,97	32 141
1e Afdeling	9,81	7,70	12,75	29,61	20,04	20,09	4 221
2e Afdeling	9,74	19,04	25,39	21,75	11,13	12,94	3 871
3e Afdeling	16,54	18,53	24,85	16,33	14,54	9,21	6 081
4e Afdeling	5,62	19,28	12,87	27,79	15,74	18,70	4 498
5e Afdeling (BISSEGEM)	0,51	11,73	30,31	22,82	16,87	17,77	2 336
6e Afdeling (MARKE)	0,87	16,87	12,11	14,25	21,53	34,36	2 750
8e Afdeling (HEULE)	2,99	14,65	26,46	17,69	14,63	23,59	4 218
9e Afdeling (AALBEKE)	10,27	14,88	20,80	17,93	15,84	20,28	1 149
10e Afdeling (ROLLEGEM)	9,64	28,47	17,36	10,10	12,40	22,04	1 089
11e Afdeling (BELLEGEM)	11,88	14,74	14,42	13,72	17,03	28,21	1 574
12e Afdeling (KOOIGEM)	17,51	25,99	15,25	14,69	5,65	20,90	354
KUURNE	9,37	10,10	18,61	19,41	17,49	25,02	4 792
Kuurne	9,37	10,10	18,61	19,41	17,49	25,02	4 792
LENDELEDE	12,94	8,11	21,76	16,12	17,88	23,19	2 109
Lendeledede	12,94	8,11	21,76	16,12	17,88	23,19	2 109
MENEN	6,07	17,93	33,16	15,54	11,70	15,59	14 655
1e Afdeling	10,17	26,33	26,10	15,20	11,28	10,93	6 598
2e Afdeling	5,21	12,58	42,02	12,06	7,37	20,77	2 687
3e Afdeling (LAUWE)	1,05	7,79	38,99	20,90	14,53	16,74	3 339
5e Afdeling (REKKEM)	2,17	14,43	34,81	12,46	14,13	22,01	2 031
SPIERE-HELKIJN	13,33	18,28	32,67	7 78	9,91	18,04	848
1e Afdeling (SPIERE)	20,98	14,51	19,87	8,26	10,94	25,45	448
2e Afdeling (HELKIJN)	4,75	22,50	47,00	7,25	8,75	9,75	400
WAREGEM	8,62	8,87	14,56	23,79	15,90	28,25	13 184
1e Afdeling	5,22	7,43	20,61	24,16	10,75	31,82	3 580
2e Afdeling	10,09	5,76	10,31	22,81	19,38	31,65	2 657
3e Afdeling	9,63	6,08	9,30	30,76	16,06	28,17	1 775
4e Afdeling (BEVEREN-LEIE)	11,56	9,18	15,64	20,79	14,81	28,02	2 059
5e Afdeling (DESSELGEM)	10,83	15,22	16,67	21,49	17,31	18,49	1 866
8e Afdeling (SINT-ELOOIS-VIJVE)	5,69	13,63	8,74	23,34	22,69	25,90	1 247
WEVELGEM	7,82	9,67	25,42	17,04	15,96	24,09	11 950
1e Afdeling	6,63	10,11	30,43	22,04	17 11	13,69	2 958
2e Afdeling	5,00	11,93	27,83	15,50	17,36	22,39	3 220

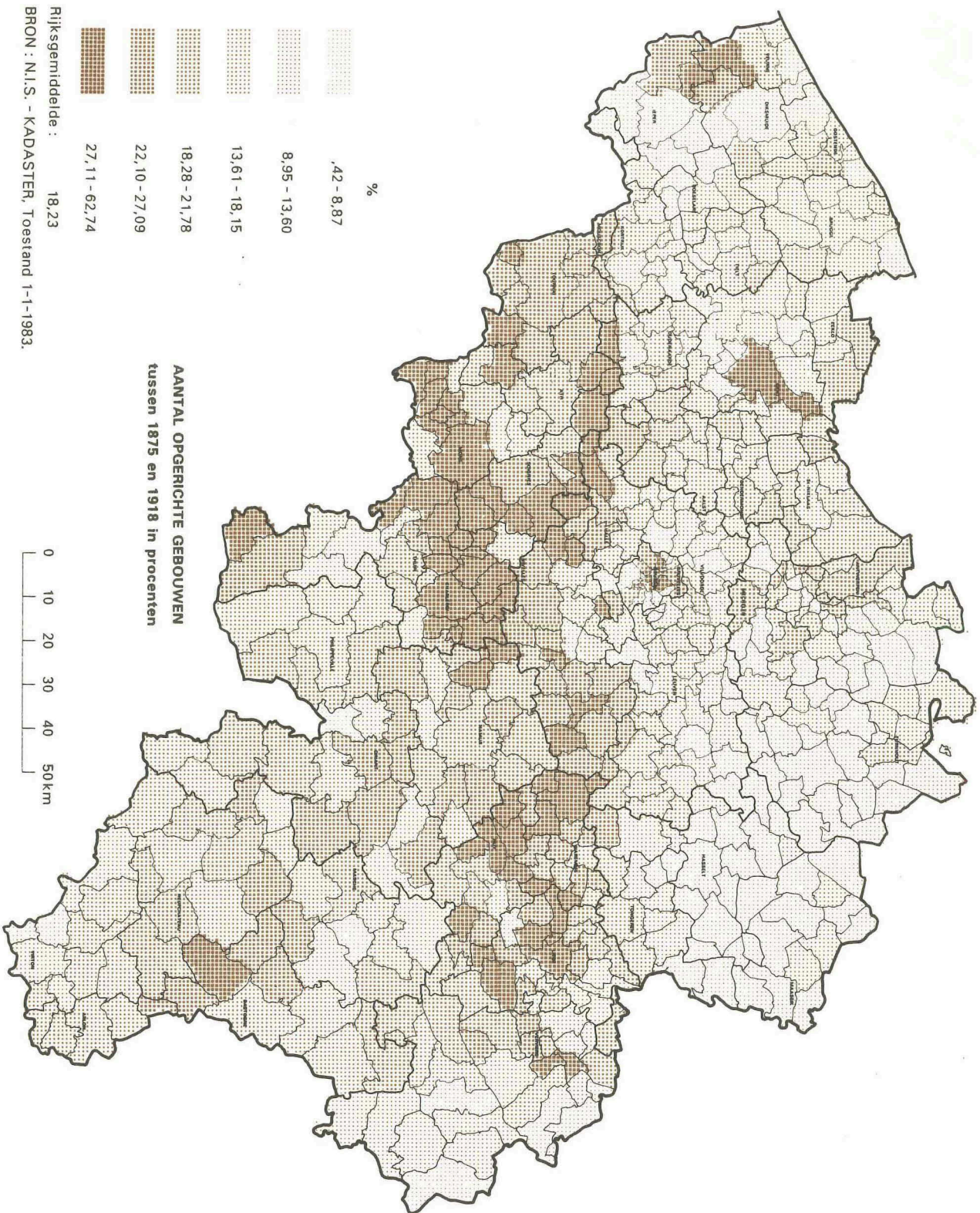
GEBIEDSOMSCHRIJVINGEN	Aantal gebouwen - uitsplitsing in % naar de bouwperiode						Totaal aantal
	Vóór 1875	Van 1875 tot 1918	Van 1919 tot 1945	Van 1946 tot 1961	Van 1962 tot 1970	Na 1970	
3e Afdeling (GULLEGEM)	0,99	9,46	28,60	17,36	15,38	28,21	3 329
4e Afdeling (MOORSELE)	22,27	6,47	11,87	12,57	13,51	33,32	2 443
ZWEVEGEM	7,59	13,59	20,20	21,27	15,84	21,51	9 028
1e Afdeling (ZWEVEGEM)	5,86	9,36	20,44	24,57	17,83	21,94	4 981
3e Afdeling (OTEGEM)	5,03	14,76	18,82	22,35	16,79	22,25	935
4e Afdeling (HEESTERT)	7,02	21,98	18,99	16,41	11,35	24,25	969
5e Afdeling (MOEN)	6,45	18,13	21,96	15,98	16,82	20,65	1 070
6e Afdeling (SINT-DENIJS)	19,48	20,13	19,66	14,63	8,85	17,24	1 073
Arrondissement OOSTENDE							
BREDENE	0,66	9,62	23,87	18,95	15,92	30,98	4 554
1e Afdeling	0,57	9,95	23,84	15,70	15,44	34,51	2 643
2e Afdeling	0,78	9,16	23,91	23,44	16,59	26,11	1 911
DE HAAN	2,08	6,83	14,27	16,68	20,95	39,19	8 142
1e Afdeling (KLEMSKERKE)	2,54	8,36	19,58	15,26	18,73	35,53	3 192
2e Afdeling (VLISSEGEM)	5,69	5,92	16,63	32,95	14,88	23,92	1 317
3e Afdeling (WENDUINE)	0,36	5,81	8,75	12,03	25,10	47,95	3 633
GISTEL	6,64	16,87	20,96	17,66	15,06	22,81	4 037
1e Afdeling	4,40	14,52	23,35	17,59	15,10	25,03	2 933
2e Afdeling (MOERE)	10,22	22,61	18,48	15,43	15,22	18,04	460
3e Afdeling (ZEVEKOTE)	23,94	22,54	7,98	18,31	15,49	11,74	213
4e Afdeling (SNAASKERKE)	9,51	23,90	13,69	20,19	14,39	18,33	431
ICHTEGEM	10,86	15,07	19,67	19,63	12,62	22,16	5 064
1e Afdeling (ICHTEGEM)	8,30	15,60	21,81	19,95	12,65	21,68	2 205
2e Afdeling (EERNEGEM)	12,74	14,40	17,73	19,07	12,78	23,29	2 465
3e Afdeling (BEKEGEM)	13,45	16,24	19,80	21,32	11,42	17,77	394
MIDDELKERKE	0,99	5,78	9,39	12,68	24,92	46,25	18 706
1e Afdeling	0,39	8,60	7,44	9,03	36,18	38,35	4 837
2e Afdeling	0,08	1,54	1,30	8,63	23,36	65,09	3 695
3e Afdeling	0,07	1,73	6,86	15,35	10,19	65,79	2 768
4e Afdeling (WILSKERKE)	5,32	12,93	25,86	8,75	13,69	33,46	263
5e Afdeling (LEFFINGE)	14,21	20,10	16,39	8,83	24,58	15,88	781
6e Afdeling (SINT-PIETERS-KAPELLE)	8,89	6,67	64,44	6,67	2,22	11,11	90
7e Afdeling (SCHORE)	0,88	7,96	60,18	14,16	3,54	13,27	113
8e Afdeling (MANNEKENSVERE)	0,00	9,24	66,39	2,52	14,29	7,56	119
9e Afdeling (SLIJPE)	5,31	14,73	49,28	8,94	11,35	10,39	414
10e Afdeling (WESTENDE)	0,10	4,89	7,13	18,01	26,28	43,58	5 046
11e Afdeling (LOMBARDSIJDE)	0,00	6,03	33,28	21,90	24,48	14,31	580
OOSTENDE	1,11	11,82	15,60	20,01	27,83	23,64	33 321
1e Afdeling	2,70	15,26	5,25	22,16	35,16	19,47	8 964
2e Afdeling	0,38	5,45	22,35	31,21	19,28	21,33	1 852
3e Afdeling	0,00	9,76	37,44	23,95	15,17	13,68	3 349
4e Afdeling	0,03	9,68	19,05	21,75	26,83	22,65	7 364
5e Afdeling	0,14	4,65	15,37	25,95	32,06	21,81	2 127
6e Afdeling	0,11	27,37	5,31	7,65	33,41	26,16	2 733
9e Afdeling (STENE)	1,43	6,42	18,41	13,45	23,08	37,21	4 953
11e Afdeling (deel MIDDELKERKE-LEFFINGE)	1,74	11,06	7,20	16,77	18,88	44,35	805
12e Afdeling (ZANDVOORDE)	2,30	14,82	18,14	11,75	33,30	19,68	1 174

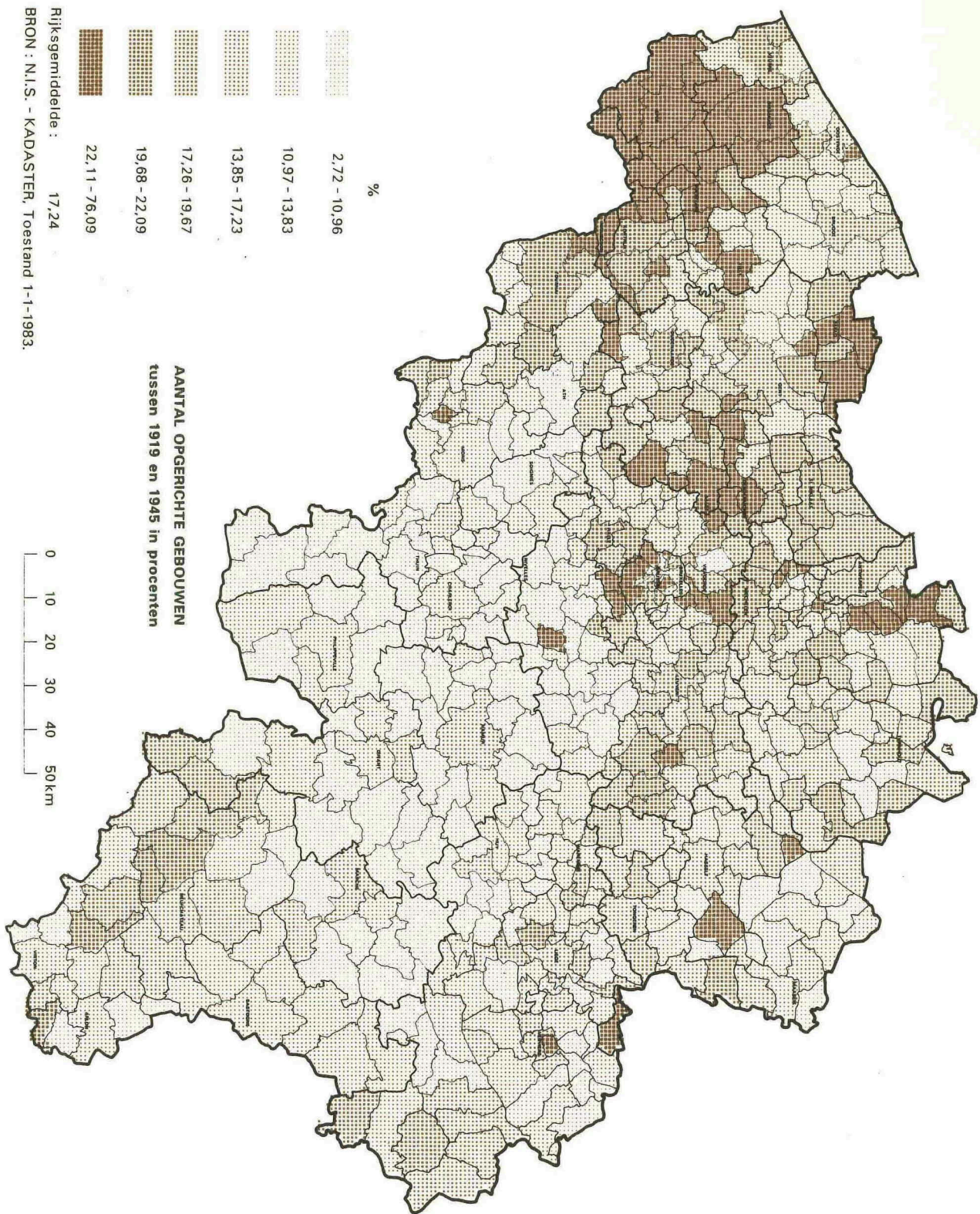
GEBIEDSOMSCHRIJVINGEN	Aantal gebouwen - uitsplitsing in % naar de bouwperiode						Totaal aantal
	Vóór 1875	Van 1875 tot 1918	Van 1919 tot 1945	Van 1946 tot 1961	Van 1962 tot 1970	Na 1970	
OUDENBURG	8,21	19,24	16,07	18,99	14,41	23,08	3 254
1e Afdeling (OUDENBURG)	4,83	23,50	15,71	16,44	12,57	26,95	1 655
2e Afdeling (ETTELGEM)	17,00	19,02	17,67	23,04	11,19	12,08	447
3e Afdeling (ROKSEM)	9,25	12,40	14,76	22,05	20,08	21,46	508
4e Afdeling (WESTKERKE)	9,94	13,82	16,93	20,34	16,93	22,05	644
Arrondissement ROESELARE							
HOOGLEDE	9,58	13,93	20,97	16,09	16,67	22,76	3 467
1e Afdeling (HOOGLEDE)	8,20	15,17	23,17	14,38	16,65	22,43	2 024
2e Afdeling (GITS)	11,50	12,20	17,88	18,50	16,70	23,22	1 443
INGELMUNSTER	13,54	10,84	21,53	18,28	15,27	20,54	4 328
Ingelmunster	13,54	10,84	21,53	18,28	15,27	20,54	4 328
IZEGEM	3,11	17,13	23,82	18,21	15,94	21,78	11 091
1e Afdeling	1,87	23,08	24,89	14,44	11,13	24,58	2 937
2e Afdeling (EMELGEM)	5,05	15,40	25,06	21,81	17,73	14,96	2 059
3e Afdeling	1,89	13,99	13,14	28,83	16,24	25,91	1 644
4e Afdeling	0,87	17,26	30,34	15,70	16,86	18,97	3 464
5e Afdeling (KACHTEM)	12,66	7,80	12,97	13,07	22,80	30,70	987
LEDEGEM	11,18	8,73	21,85	16,87	18,16	23,20	3 711
1e Afdeling (LEDEGEM)	14,30	7,45	26,71	15,66	16,08	19,80	1 692
2e Afdeling (ROLLEGEM-KAPELLE)	24,16	6,93	11,55	13,85	18,47	25,04	563
3e Afdeling (SINT-ELOOIS-WINKEL)	2,54	10,92	20,19	19,44	20,47	26,44	1 456
LICHTERVELDE	6,01	16,48	23,67	14,73	16,67	22,43	3 143
Lichtervelde	6,01	16,48	23,67	14,73	16,67	22,43	3 143
MOORSLEDE	0,43	1,92	46,55	13,39	14,08	23,64	4 226
1e Afdeling (MOORSLEDE)	0,44	2,57	52,88	12,20	12,75	19,16	2 729
2e Afdeling (DADIZELE)	0,40	0,73	35,00	15,56	16,50	31,80	1 497
ROESELARE	3,45	11,06	29,39	17,49	14,84	23,79	22 199
1e Afdeling	1,34	10,78	29,75	13,39	19,05	25,70	5 093
2e Afdeling	3,71	12,84	35,76	15,10	10,87	21,71	5 389
3e Afdeling	2,02	8,04	28,28	32,16	7,85	21,66	3 172
4e Afdeling	1,07	17,43	28,08	16,36	19,71	17,34	2 151
5e Afdeling (BEVEREN)	8,30	9,10	18,80	17,09	18,68	28,02	1 638
6e Afdeling (OEKENE)	15,90	20,12	13,08	12,68	13,88	24,35	497
7e Afdeling (RUMBEKE 1e Afd.)	5,67	7,00	27,49	14,77	11,24	33,83	1 957
8e Afdeling (RUMBEKE 2e Afd.)	3,65	8,47	29,15	16,59	20,42	21,72	2 302
STADEN	2,85	2,38	47,13	15,10	12,93	19,61	4 284
1e Afdeling (STADEN)	0,19	0,52	54,83	13,94	11,78	18,75	2 123
2e Afdeling (OOSTNIEUWKERKE)	8,84	6,50	31,80	18,43	15,11	19,34	1 324
3e Afdeling (WESTROZEBEKE)	0,12	0,80	51,85	12,78	12,43	22,22	837
Arrondissement TIELT							
ARDOOIE	13,64	14,05	16,98	17,11	13,56	24,65	3 886
1e Afdeling (ARDOOIE)	15,16	12,34	17,14	17,51	13,88	24,18	2 982
2e Afdeling (KOOLSKAMP)	8,63	19,69	16,48	15,82	13,16	26,22	904

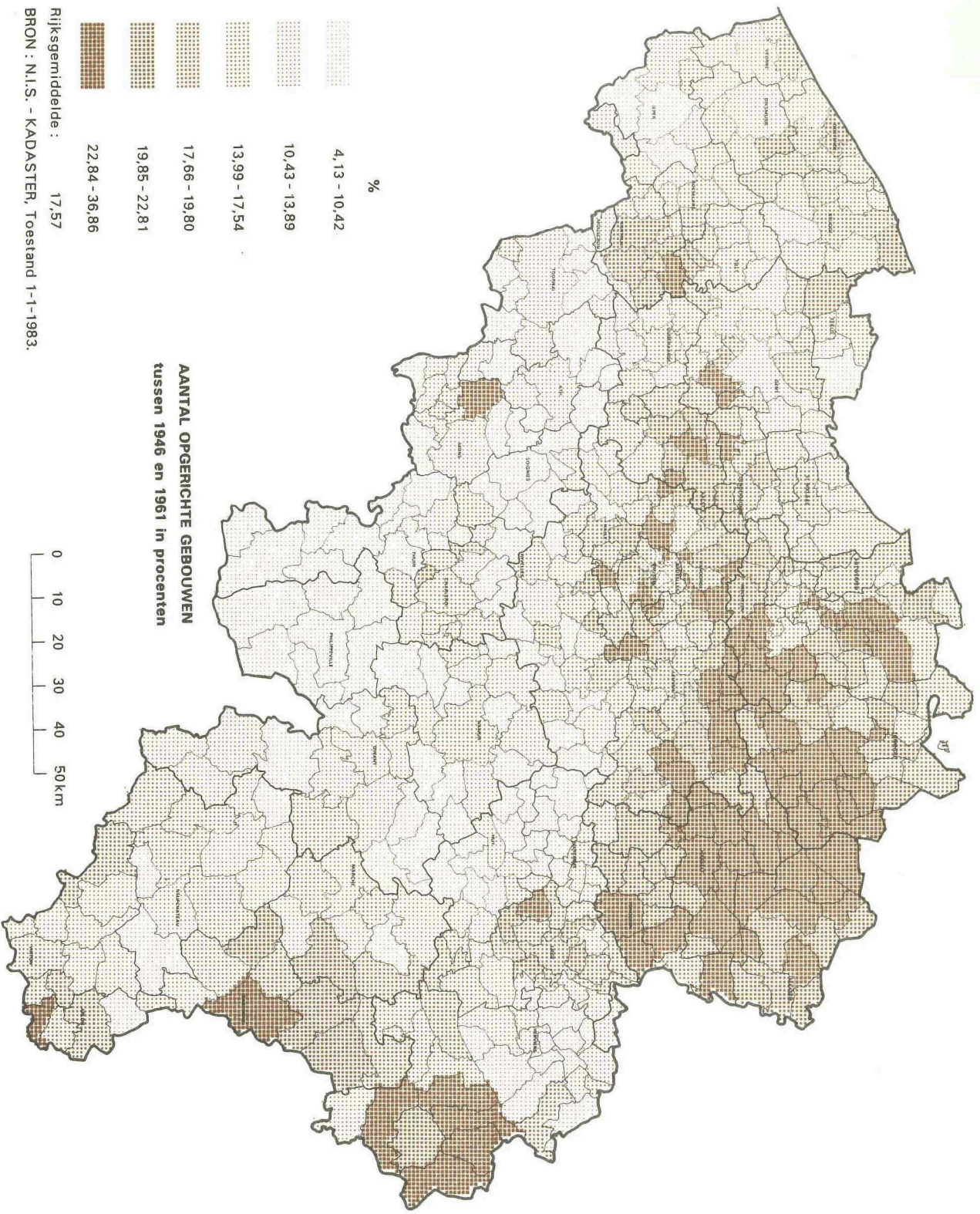
GEBIEDSOMSCHRIJVINGEN	Aantal gebouwen - uitsplitsing in % naar de bouwperiode						Totaal aantal
	Voor 1875	Van 1875 tot 1918	Van 1919 tot 1945	Van 1946 tot 1961	Van 1962 tot 1970	Na 1970	
DENTERGEM	19,50	11,47	16,79	16,19	12,76	23,30	3 026
1e Afdeling (DENTERGEM)	16,89	12,84	17,76	16,22	14,67	21,82	1 036
2e Afdeling (MARKEGEM)	24,05	12,66	15,51	14,56	10,76	22,47	318
3e Afdeling (OESELGEM)	11,88	11,21	16,64	17,32	14,43	28,52	589
4e Afdeling (WAKKEN)	24,79	9,95	16,31	16,04	10,60	22,30	1 085
MEULEBEKE	7,83	11,26	25,99	19,14	13,11	22,66	4 378
1e Afdeling	8,28	11,79	23,99	17,57	11,79	26,58	2 197
2e Afdeling	7,38	10,73	28,01	20,72	14,44	18,71	2 181
OOSTROZEBEKE	21,06	6,72	12,04	21,13	16,96	22,09	2 707
OOSTROZEBEKE	21,06	6,72	12,04	21,13	16,96	22,09	2 707
PITTEM	15,85	11,32	16,40	16,40	14,21	25,81	2 561
1e Afdeling (PITTEM)	15,60	10,16	16,88	16,73	15,70	24,94	1 949
2e Afdeling (EGEM)	16,67	15,03	14,87	15,36	9,48	28,59	612
RUISELEDE	24,34	18,83	12,72	12,57	10,08	21,46	2 013
Ruisselede	24,34	18,83	12,72	12,57	10,08	21,46	2 013
TIELT	9,94	14,04	25,12	15,12	14,63	21,15	7 559
1e Afdeling	10,17	14,04	26,05	15,59	14,60	19,55	2 123
2e Afdeling	10,91	10,45	17,63	13,43	19,87	27,71	1 072
3e Afdeling	6,53	13,33	29,83	17,80	14,80	17,71	2 236
4e Afdeling (SCHUIFERSKAPELLE)	20,24	18,29	16,10	10,73	10,98	23,66	410
5e Afdeling (KANELEM)	24,56	21,05	13,60	10,75	10,53	19,52	456
6e Afdeling (AARSELE)	6,10	14,42	28,68	14,03	12,60	24,17	1 262
WIELSBEKE	8,14	16,40	14,26	21,24	15,48	24,48	3 366
1e Afdeling (WIELSBEKE)	9,81	15,84	13,38	21,34	15,76	23,87	1 345
2e Afdeling (OOIGEM)	3,61	15,06	15,33	21,73	16,14	28,13	1 109
3e Afdeling (SINT-BAAFS-VIJVE)	11,18	18,86	14,25	20,50	14,25	20,94	912
WINGENE	18,76	17,02	14,40	16,11	14,50	19,21	4 841
1e Afdeling (WINGENE)	20,64	15,01	14,19	14,05	13,69	22,42	2 805
2e Afdeling (ZWEVEZELE)	16,16	19,79	14,69	18,96	15,62	14,78	2 036
Arrondissement VEURNE							
ALVERINGEM	29,39	30,33	14,45	10,46	5,98	9,37	2 657
1e Afdeling	25,11	32,12	10,52	11,22	8,42	12,62	713
2e Afdeling (HOOGSTADE)	25,58	31,40	16,86	15,70	2,91	7,56	172
3e Afdeling (OEREN)	44,44	25,93	11,11	7,41	3,70	7,41	27
4e Afdeling (SINT-RIJKERS)	33,33	30,16	9,52	14,29	6,35	6,35	63
5e Afdeling (LEISELE)	42,92	21,24	12,61	9,51	2,21	11,50	452
6e Afdeling (GIJVERINKHOVE)	44,31	23,95	12,57	6,59	9,58	2,99	167
7e Afdeling (IZENBERGE)	21,30	32,17	20,87	11,30	6,52	7,83	230
8e Afdeling (STAVELE)	19,84	37,57	18,78	11,64	5,56	6,61	378
9e Afdeling (BEVEREN-IJZER)	29,23	31,87	16,26	7,91	5,93	8,79	455
DE PANNE	0,42	9,83	20,34	14,41	15,65	39,36	8 913
1e Afdeling	0,14	8,84	29,91	18,34	24,57	18,20	3 517
2e Afdeling	0,05	5,72	10,33	10,52	10,43	62,95	4 211
3e Afdeling (ADINKERKE)	2,53	27,34	27,51	16,54	7,76	18,31	1 185

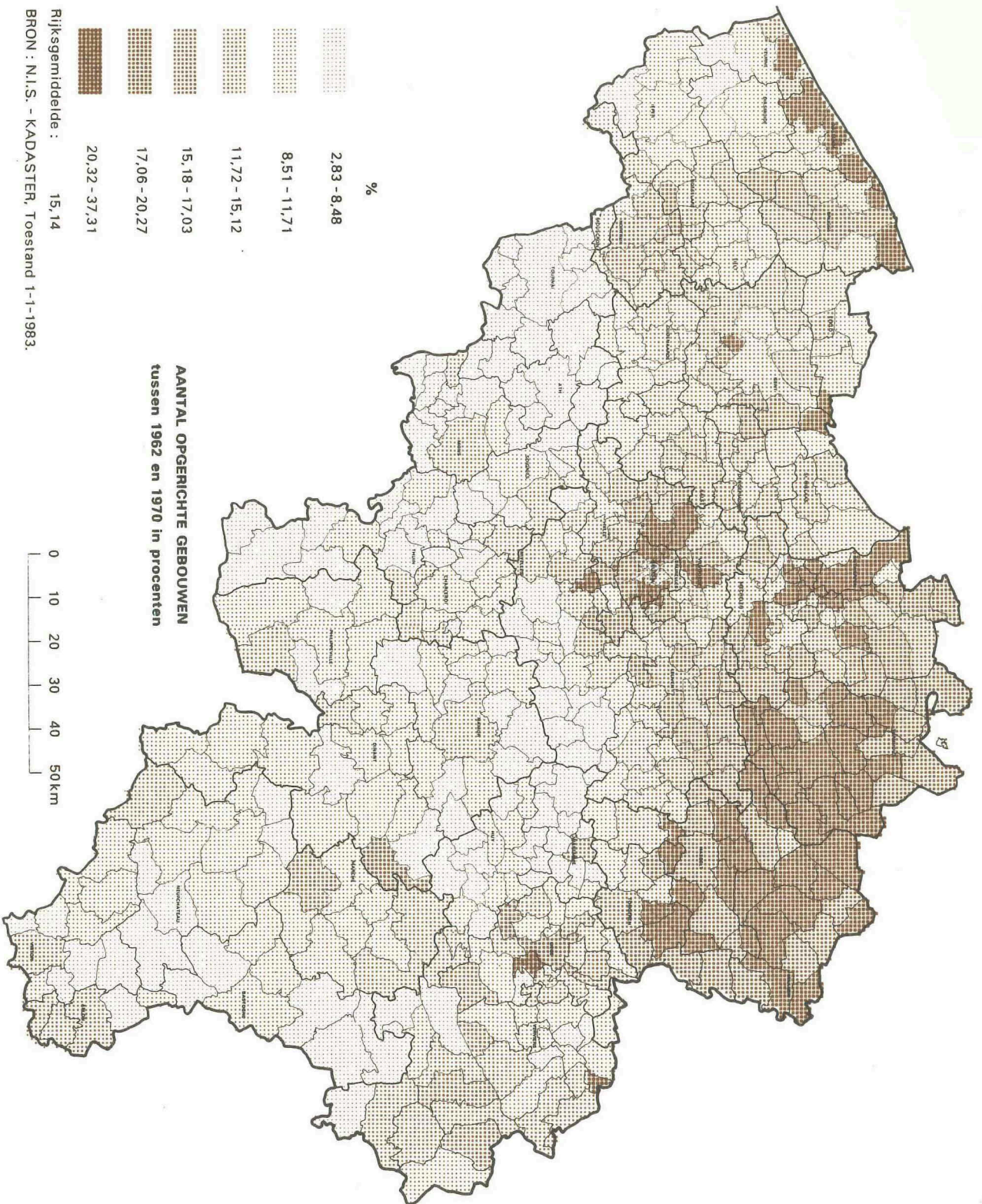
GEBIEDSOMSCHRIJVINGEN	Aantal gebouwen - uitsplitsing in % naar de bouwperiode						Totaal aantal
	Vóór 1875	Van 1875 tot 1918	Van 1919 tot 1945	Van 1946 tot 1961	Van 1962 tot 1970	Na 1970	
KOKSIJDE	0,35	2,81	12,83	19,77	28,91	35,33	18 063
1e Afdeling	0,07	1,10	12,67	26,33	30,04	29,80	5 732
2e Afdeling	0,00	0,94	15,58	23,48	27,73	32,27	3 722
3e Afdeling	0,21	3,69	27,02	18,40	13,68	37,00	1 462
4e Afdeling (OOSTDUINKERKE 2e Afd.)	0,09	2,86	7,32	14,04	43,13	32,56	4 410
5e Afdeling (OOSTDUINKERKE 1e Afd.)	0,04	7,50	8,34	10,95	13,99	59,18	2 494
6e Afdeling (WULPEN)	20,99	17,70	35,39	11,11	7,00	7,82	243
NIEUWPOORT	0,07	0,56	20,33	11,11	16,89	51,04	8 230
1e Afdeling	0,25	0,54	57,70	25,76	7,95	7,80	2 038
2e Afdeling	0,00	0,07	4,68	5,87	20,57	68,81	5 794
3e Afdeling (SINT-JORIS)	0,00	17,57	31,08	16,22	14,19	20,95	148
4e Afdeling (RAMSKAPELLE)	0,40	2,00	72,00	10,00	6,00	9,60	250
VEURNE	24,19	15,01	21,40	12,14	10,08	17 19	4 870
1e Afdeling	16,72	13,91	24,52	12,31	12,05	20,49	3 128
2e Afdeling (AVEKAPELLE)	45,98	16,67	17,24	5,75	5,17	9,20	174
3e Afdeling (BOOITSHOEKE)	30,61	8,16	32,65	4,08	4,08	20,41	49
4e Afdeling (BULSKAMP)	19,12	34,19	11,40	10,29	8,82	16,18	272
5e Afdeling (EGGEWAARTSKAPELLE)	41,18	15,69	16,67	4,90	9,80	11,76	102
6e Afdeling (STEENKERKE)	53,18	3,64	10,91	8,64	4,09	19,55	220
7e Afdeling (ZOUTENAAIE)	35,71	7 14	21,43	7 14	21,43	7 14	14
8e Afdeling (deel KOKSIJDE-WULPEN)	2,56	15,38	43,59	7,69	10,26	20,51	39
9e Afdeling (VINKEM)	49,40	11,45	8,43	13,86	9,64	7,23	166
10e Afdeling (WULVERINGEM)	66,00	7,00	11,00	4,50	5,50	6,00	200
11e Afdeling (HOUTEM)	28,54	23,20	21,35	13,92	5,34	7,66	431
12e Afdeling (DE MOEREN)	8,00	8,00	12,00	61,33	4,00	6,67	75

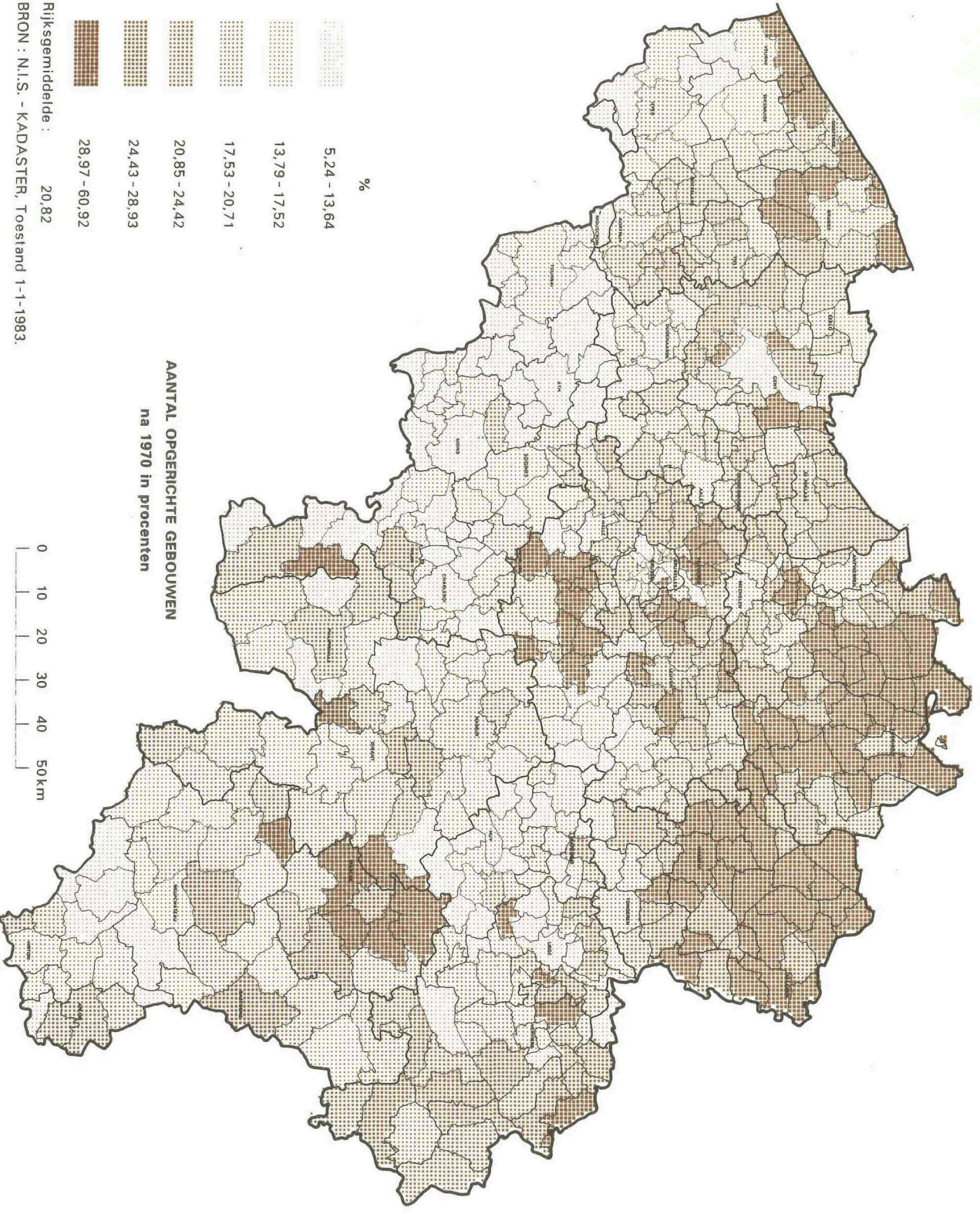












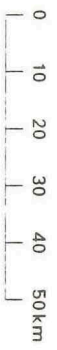
%

- 5,24 - 13,64
- 13,79 - 17,52
- 17,53 - 20,71
- 20,85 - 24,42
- 24,43 - 28,93
- 28,97 - 60,92

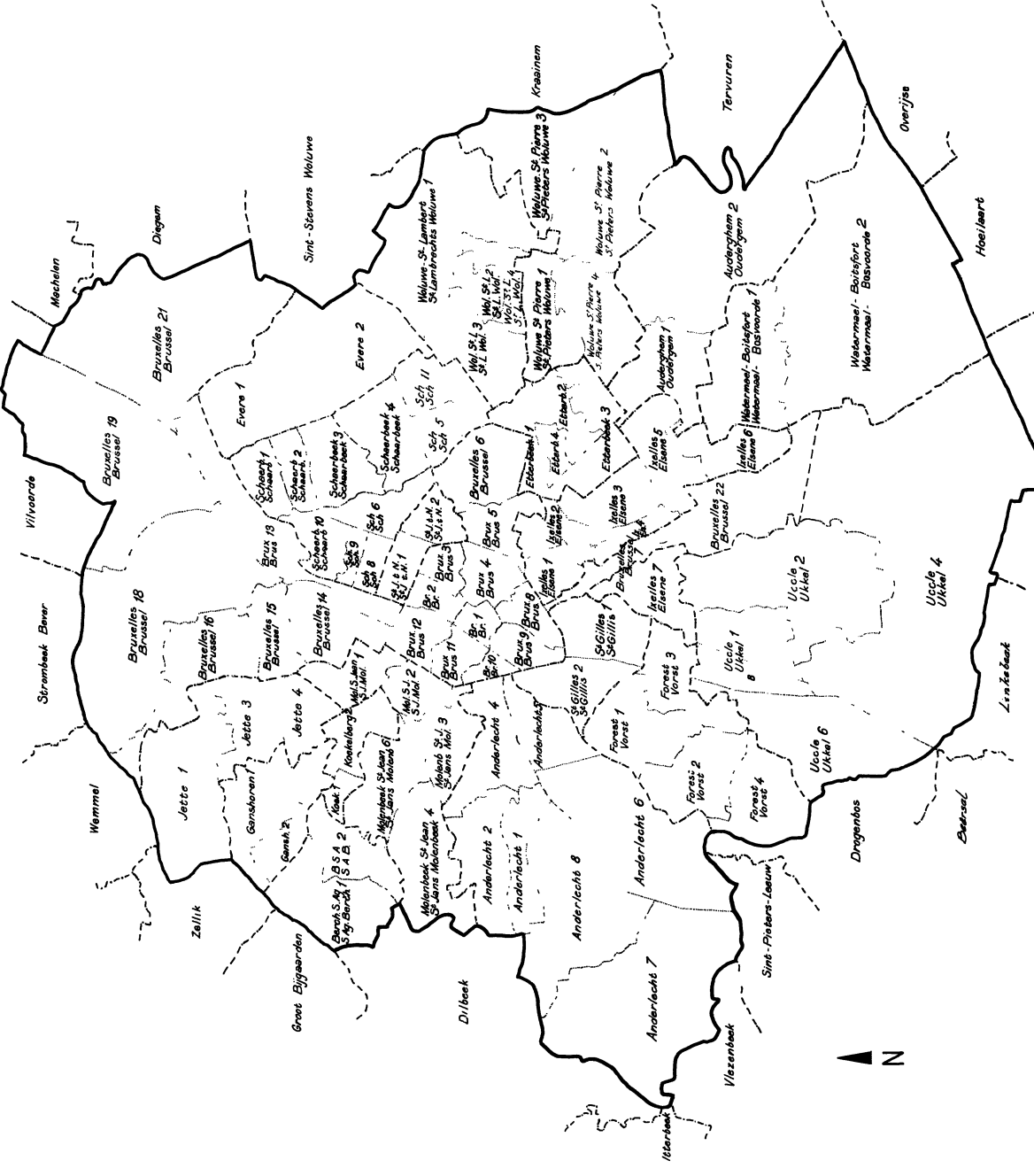
**AANTAL OPGERICHTE GEBOUWEN
na 1970 in procenten**

Rijksgemiddelde: 20,82

BRON: N.I.S. - KADASTER, Toestand 1-1-1983.

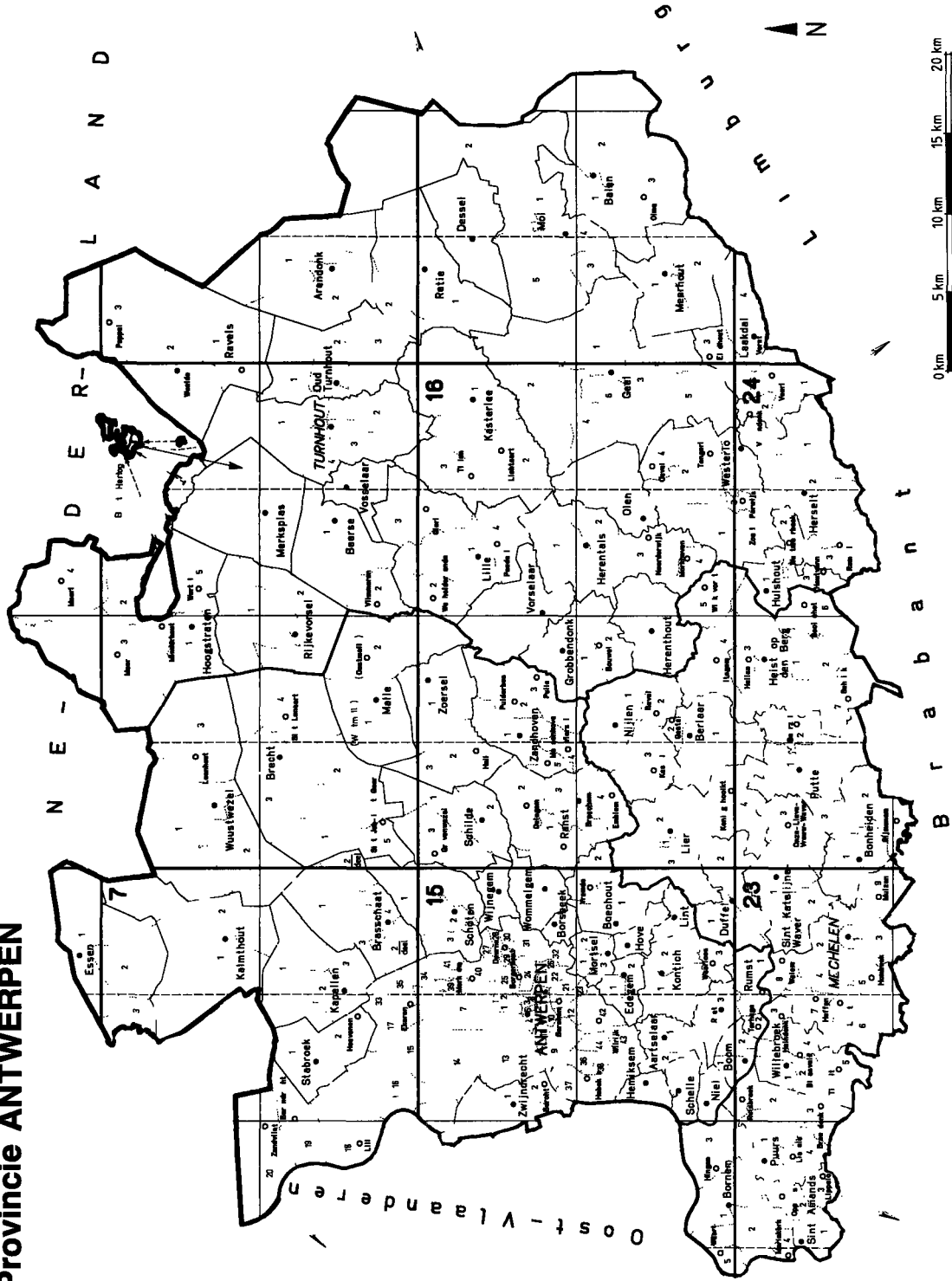


BRUSSELSE AGGLOMERATIE



BRON : ADMINISTRATIE VAN HET KADASTER
 UITGAVE : NIS
 TOESTAND 1 - 1 - 1983

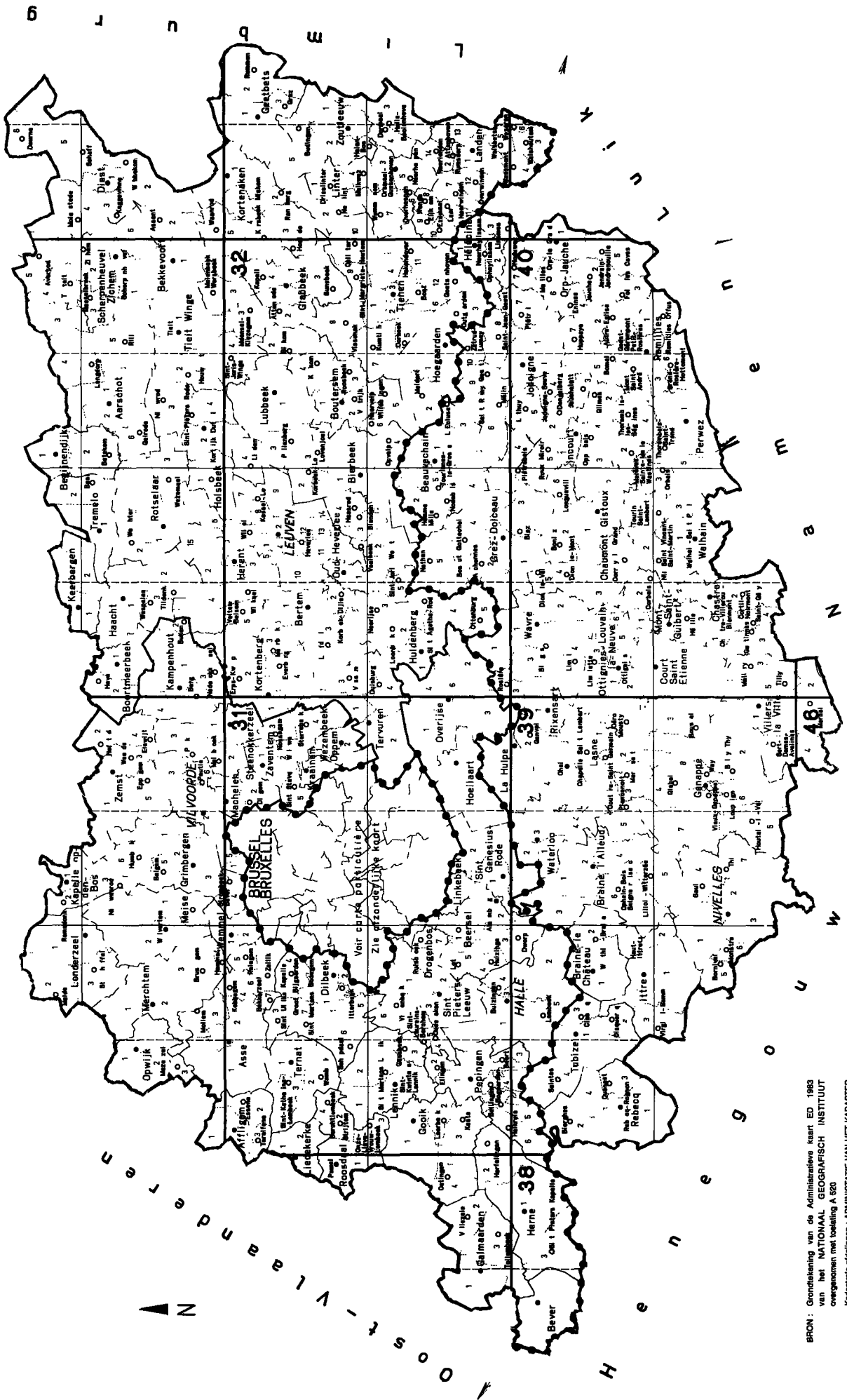
Provincie ANTWERPEN



BRON : Grondtekening van de Administratieve kaart ED 1983 van het NATIONAAL GEOGRAFISCH INSTITUUT vervaardigd op basis van de kadastrale gegevens van de kadastrale afdelingen : ADMINISTRATIE VAN HET KADASTER

UITGAVE : NIS
TOESTAND 1 1 1983

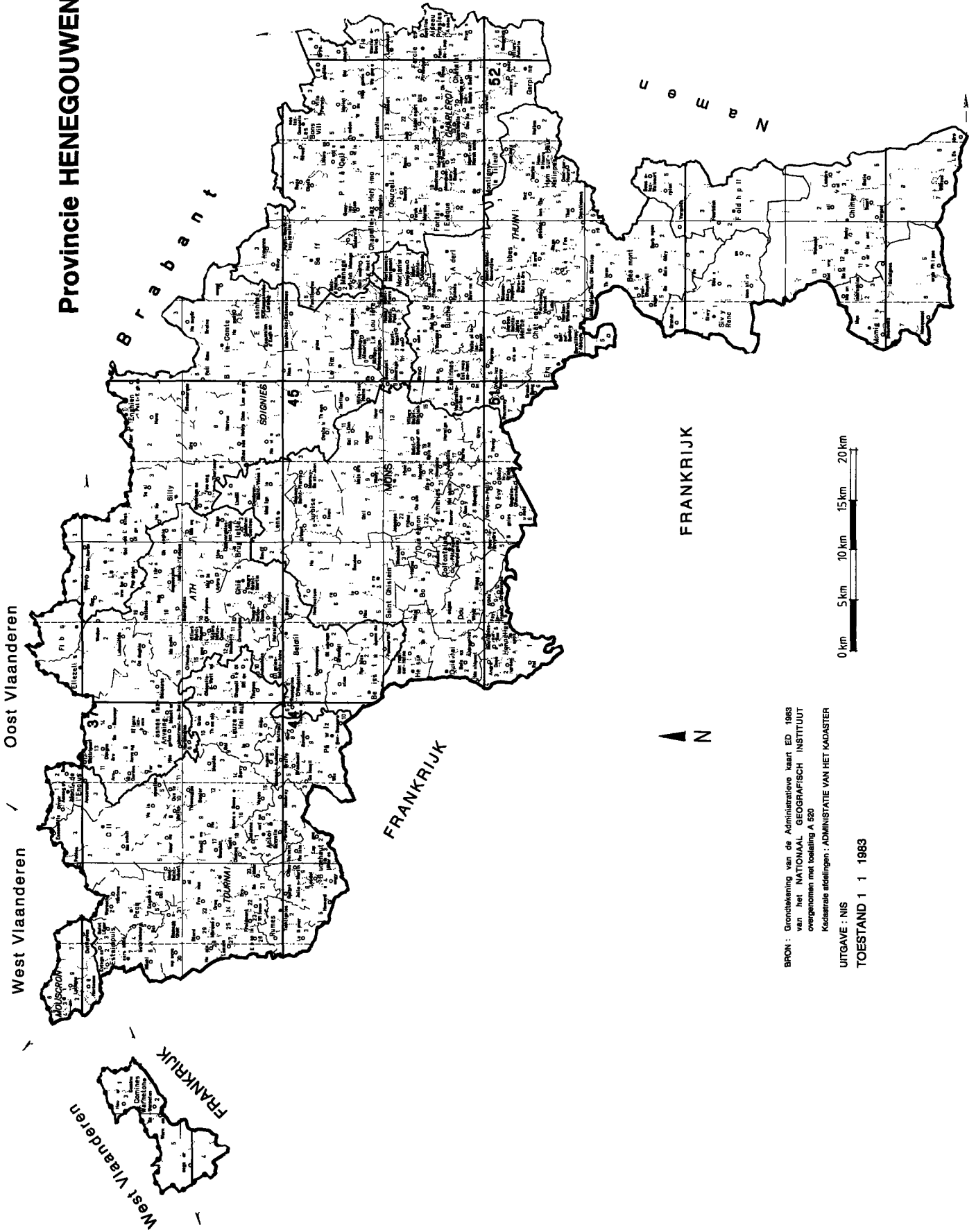
Provincie BRABANT



BRON : Grondtekening van de Administratieve kaart ED 1989 van het NATIONAAL GEOGRAFISCH INSTITUUT overgenomen met toelating A 90
Kadastrale afdelingen : ADMINISTRATIE VAN HET KADASTER

UITGAVE : NIS
TOESTAND 1 1 1983

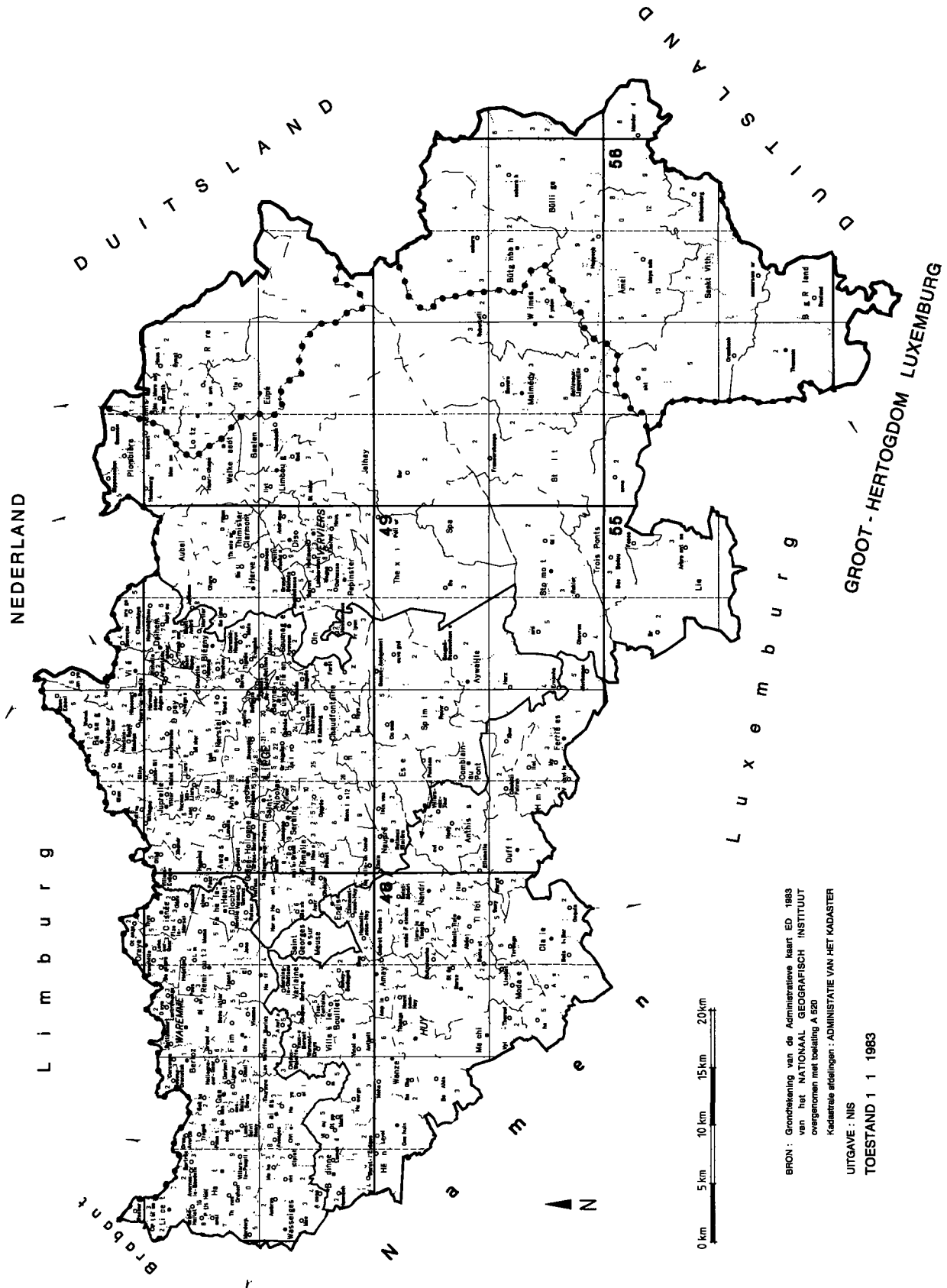
Provincie HENEGOUWEN



BRON : Grondtekening van de Administratieve kaart ED. 1985
 van het NATIONAAL GEOGRAFISCH INSTITUUT
 overgenomen met toelating A 560
 Kadastrale afdelingen : ADMINISTRATIE VAN HET KADASTER

UITGAVE : NIS
 TOESTAND 1 1983

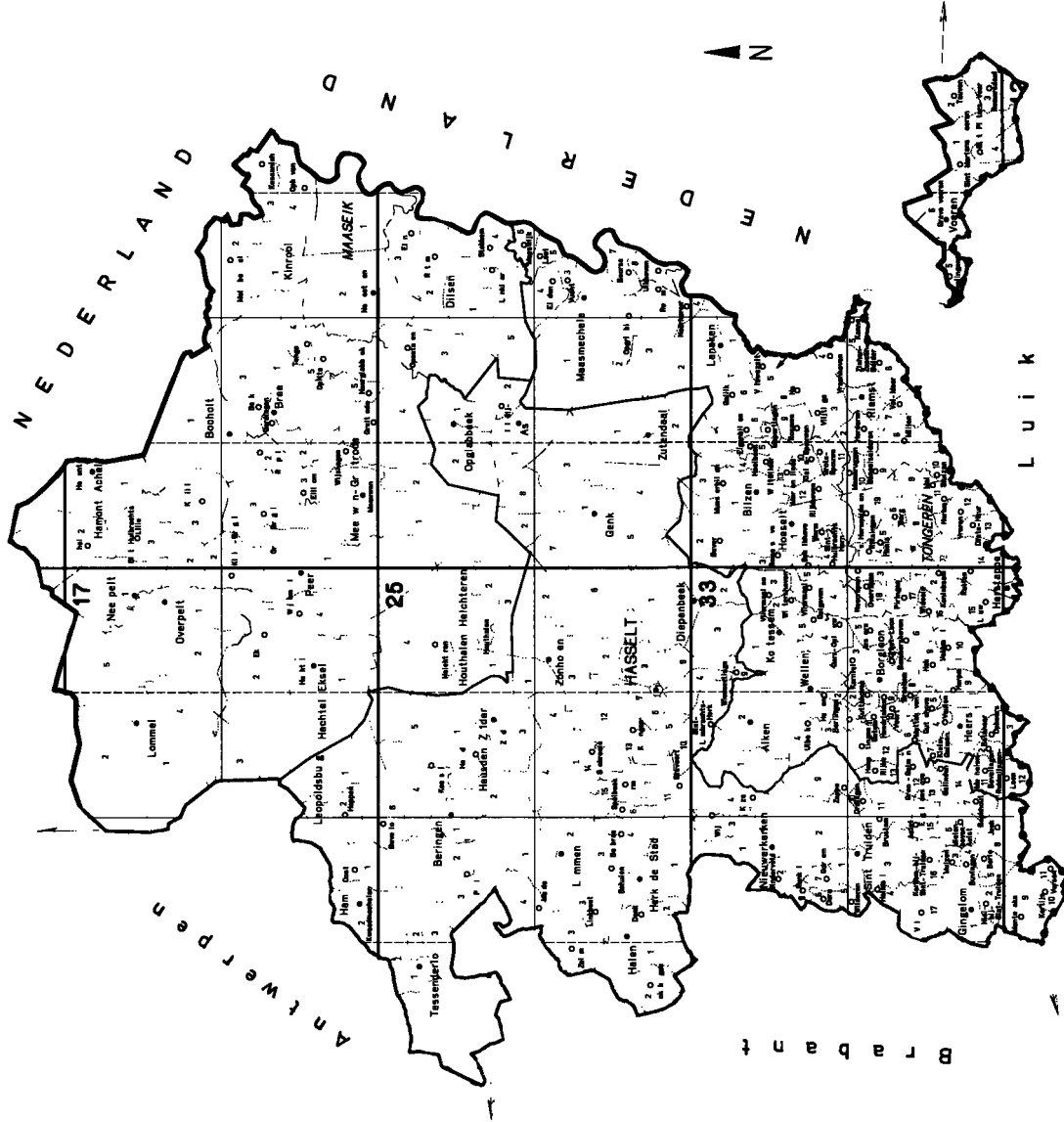
Provincie LUIK



BRON : Grondtekening van de Administratieve kaart ED 1983 van het NATIONAAL GEOGRAFISCH INSTITUUT overgenomen met toelating A 520
Kadasterale afdelingen : ADMINISTRATIE VAN HET KADASTER

UITGAVE : NIS
TOESTAND 1 1 1983

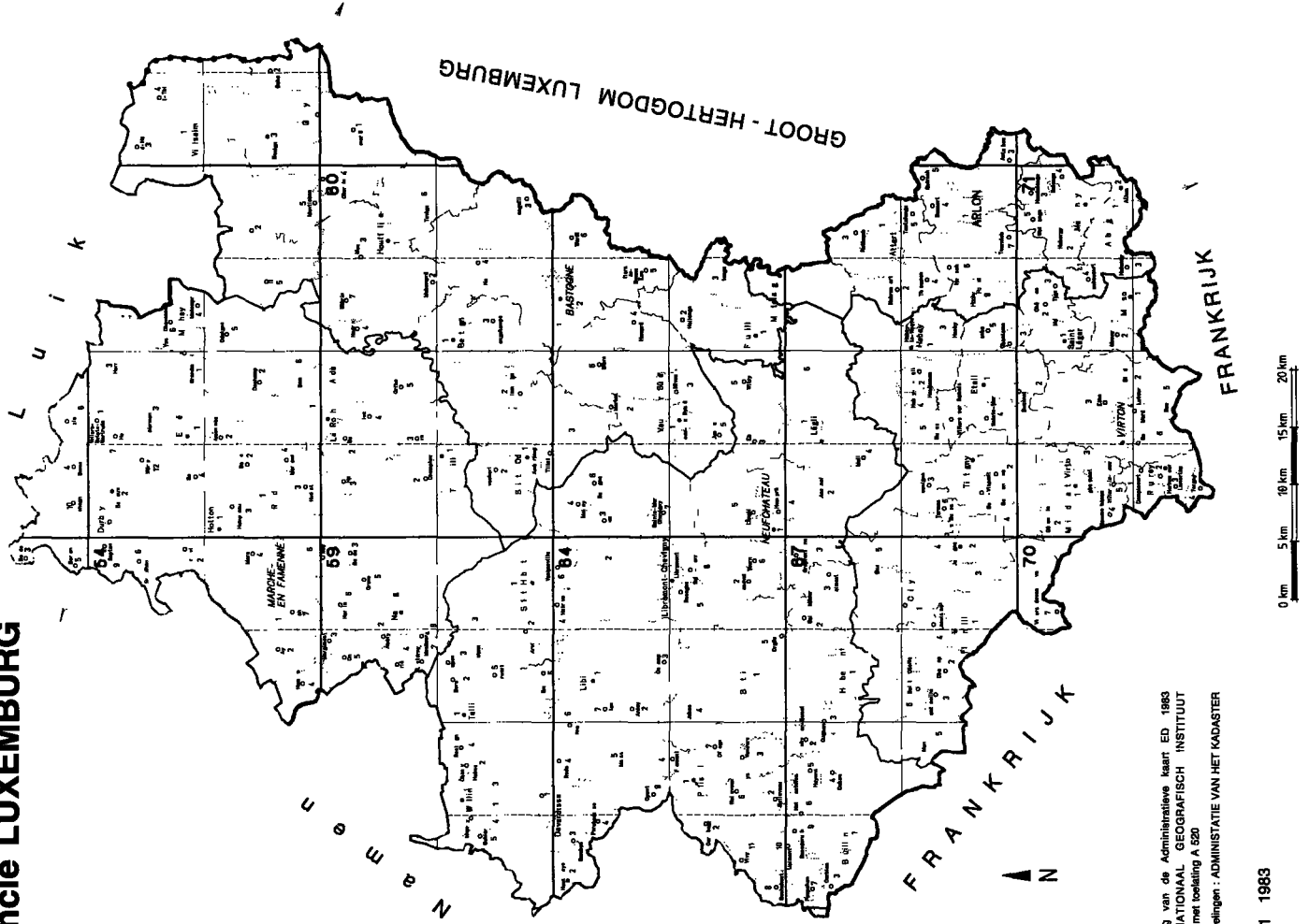
Provincie LIMBURG



BRON : Grondtekening van de Administratieve kaart ED 1983
 van het NATIONAAL GEOGRAFISCH INSTITUUT
 overgenomen met toelating A 820
 Kadasterale afdelingen : ADMINISTRATIE VAN HET KADASTER

UITGAVE : NIS
 TOESTAND 1 1 1983

Provincie LUXEMBURG

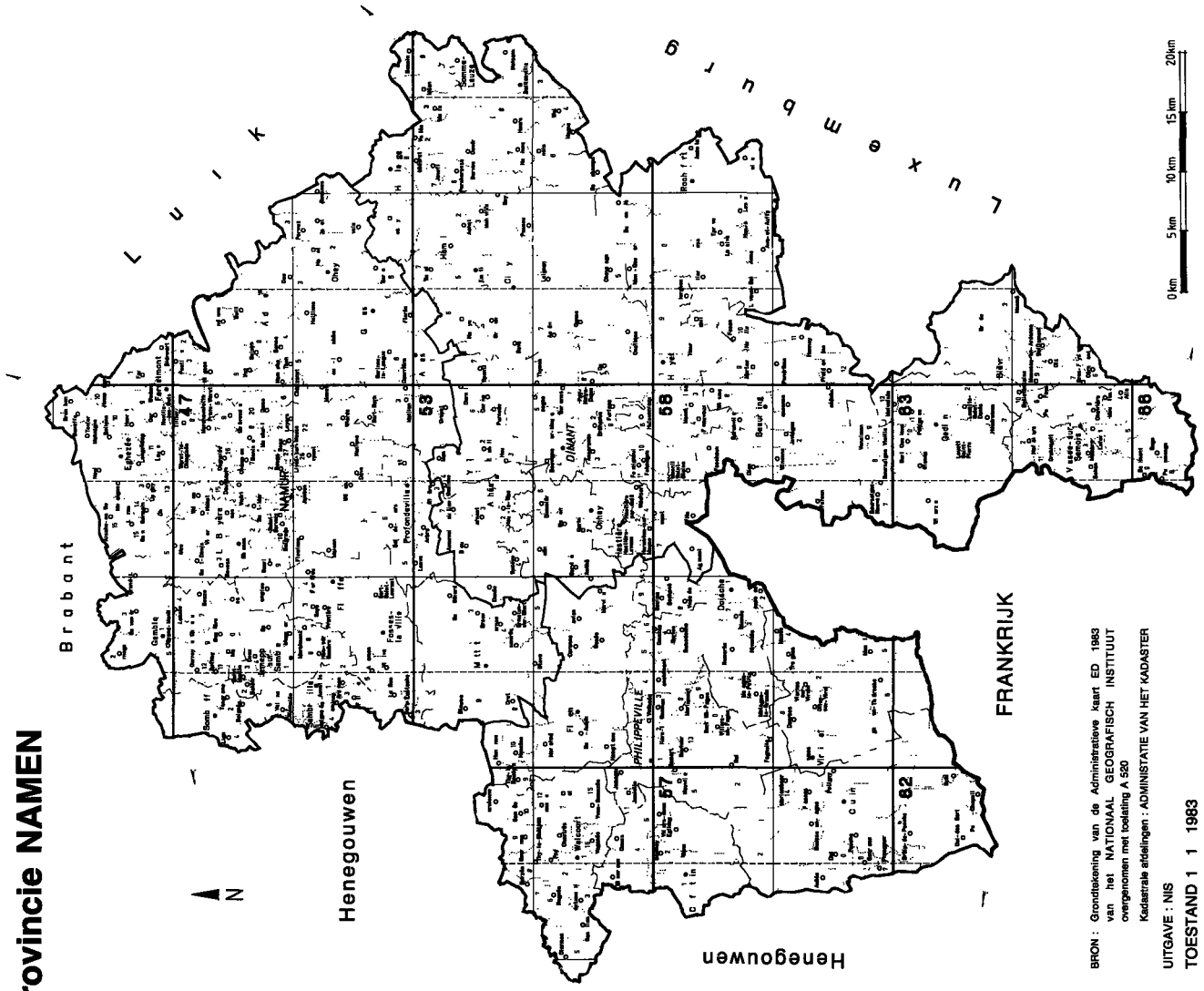


BRON : Grondtekening van de Administratieve kaart ED. 1983
van het NATIONAAL GEOGRAFISCH INSTITUUT
overgenomen naar toelating A 920
Kadastrale afdelingen : ADMINISTRATIE VAN HET KADASTER

UITGAVE : NIS

TOESTAND 1 1 1983

Provincie NAMEN



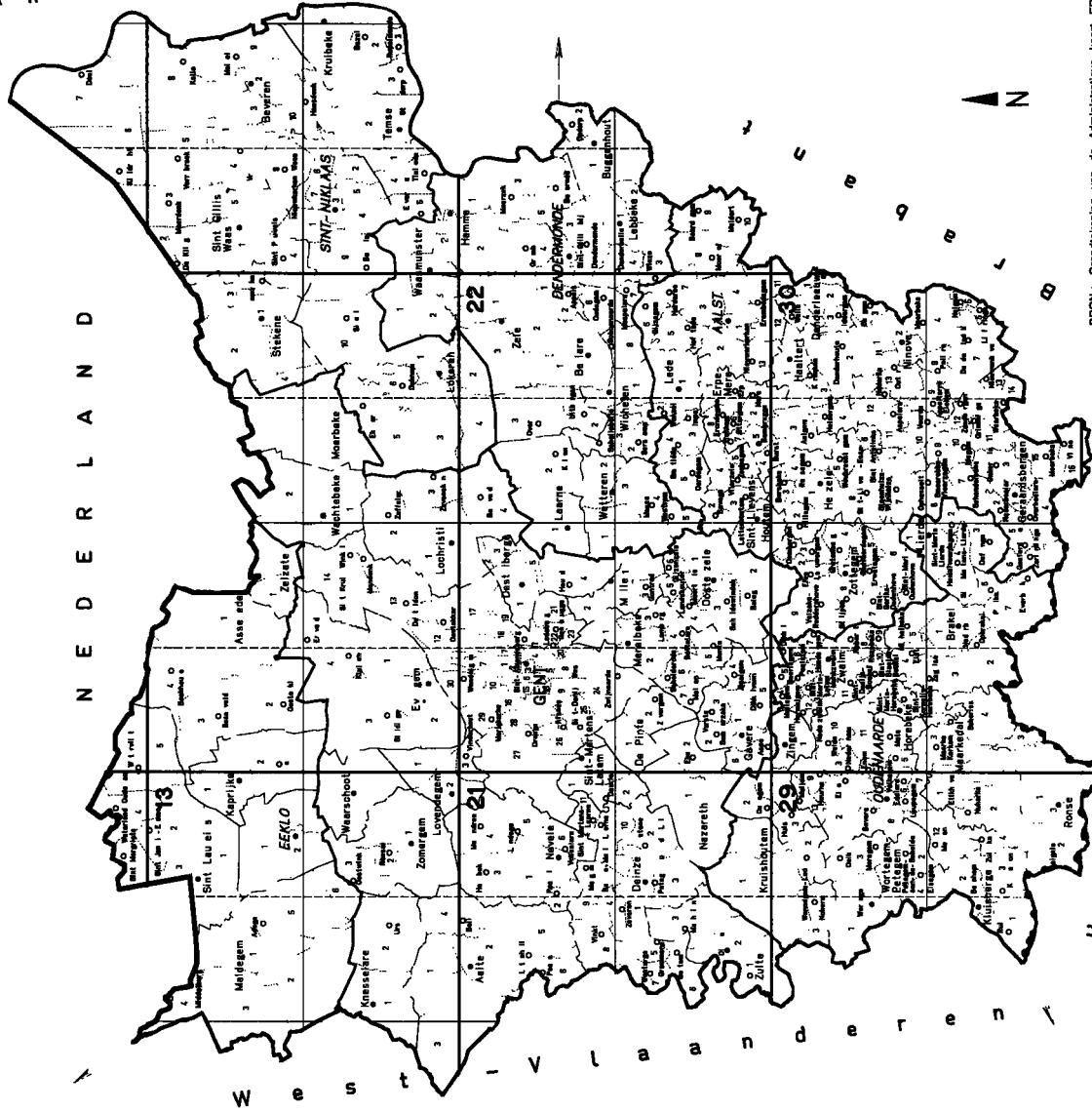
BRON : Grondrekening van de Administratieve kaart ED 1983
van het NATIONAAL GEOGRAFISCH INSTITUUT
overgenomen met toelating A 520
Kadastrale afdelingen : ADMINISTRATIE VAN HET KADASTER

UITGAVE : NIS
TOESTAND 1 1983

Provincie OOST-VLAANDEREN

Antwerpen

N E D E R L A N D

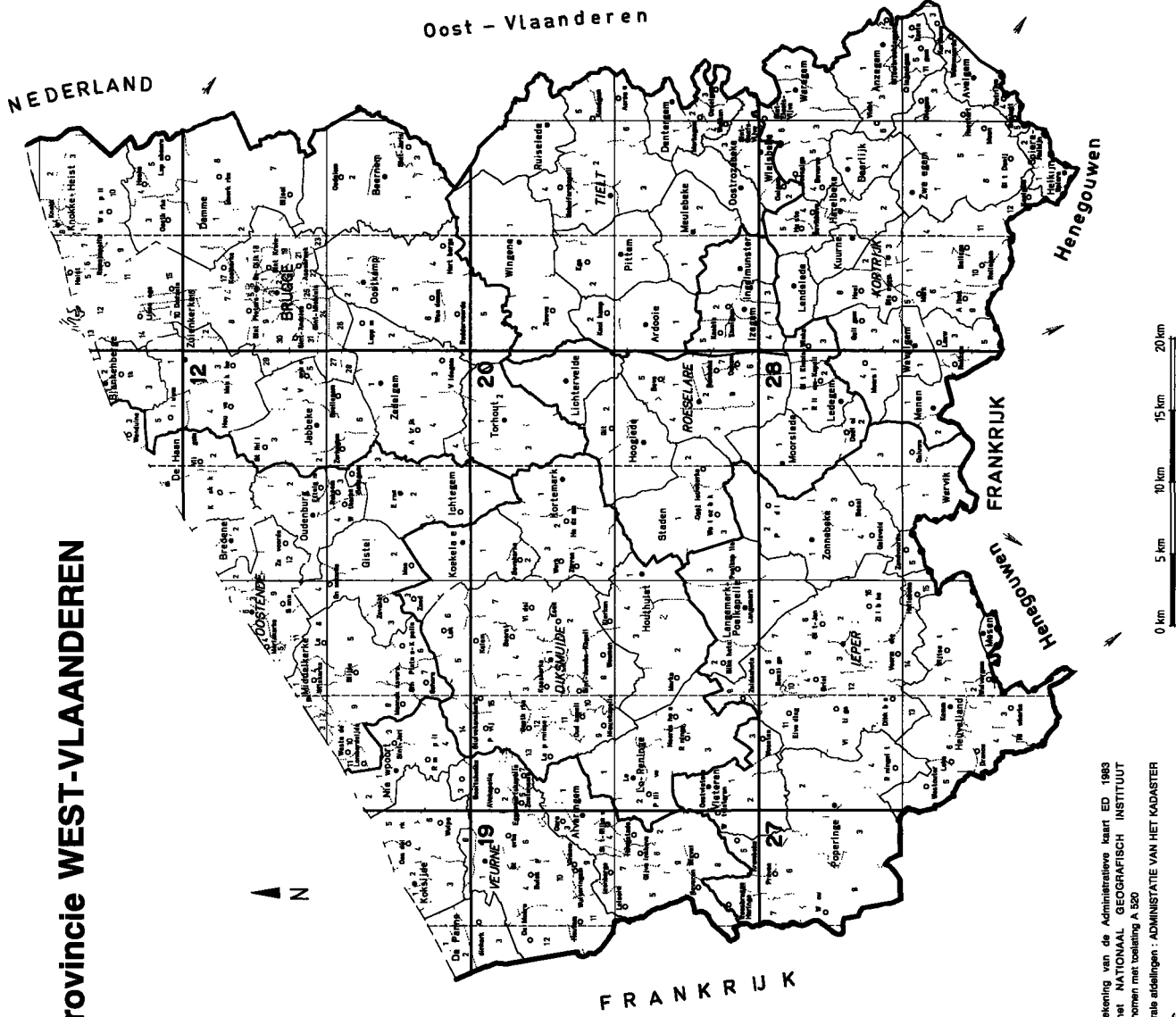


BRON : Grondtelling van de Administratieve kaart ED 1983 van het NATIONAAL GEOGRAFISCH INSTITUUT overgenomen met toelating A 520
Kadastrale afdeling : ADMINISTRATIE VAN HET KADASTER

UITGAVE : NIS
TOESTAND 1 1983



Provincie WEST-VLAANDEREN



BRON : Grondtekening van de Administratieve kaart ED 1983 van het NATIONAAL GEOGRAFISCH INSTITUUT overgenomen met toelating A 520
Kadasterale afdelingen : ADMINISTRATIE VAN HET KADASTER

UITGAVE : NIS

TOESTAND 1 1 1983

